





Registro Inventario Beni Immobili

Raggruppamento per :					Consegnatario	+	Importo Lordo		
 Voce Patrimonio Altre immobilizzazioni immateriali n.a.c.					Conduttore	-	Importo IVA		
						=	Valore Iniziale	+	
Progr.	Modello / Codice Inventario	Descrizione Bene			Data Attivazione	Funzione / Servizio	Totali Variazioni		+
		Ubicazione			Data Caricamento		Centro di Costo	Ammortamenti	
		Tipo Bene Immobile			Data Ultima Varia.	Codifica SEC ' 95	Dismissioni		-
		Natura Bene			Data Dismissione		Stato del Bene	Plus o Minus Valenze	
		Tipo Ammortamento	% Inizio	% Anni Succ.	Causa Dismissione			Valore Attuale	
		Note							
		Dati Catastali							
1	A / 794	COSTI PLURIENNALI ANNO 2008 - comprende contributo a opere culto			(A) 31/12/2008	Cavedon Luca	+ 792,00		
					(C) 31/12/2008		-		
		Fabbricato			(U) 31/12/2008		= 792,00		+
		Immobilizzazioni Immateriali (20,00%)			(D)		0,00		+
		Altre immobilizzazioni immateriali n.a.c.					792,00		-
		Annuale	20,00 %	20,00 %	Buono	Buono	0,00		-
							0,00		-
							0,00		+
							0,00		
2	A / 795	COSTI PLURIENNALI ANNO 2007 - comprende contributo a opere culto			(A) 31/12/2007	Cavedon Luca	+ 12.740,00		
					(C) 31/12/2008		-		
		Fabbricato			(U) 31/12/2007		= 12.740,00		+
		Immobilizzazioni Immateriali (20,00%)			(D)		0,00		+
		Altre immobilizzazioni immateriali n.a.c.					12.740,00		-
		Annuale	20,00 %	20,00 %	Buono	Buono	0,00		-
							0,00		-
							0,00		+
							0,00		

Registro Inventario Beni Immobili

24/02/2017

Pagina 2 di 489

Raggruppamento per :					Consegnatario		+	Importo Lordo	
 Voce Patrimonio Altre immobilizzazioni immateriali n.a.c.					Conditore		-	Importo IVA	
							=	Valore Iniziale	+
Progr.	Modello / Codice Inventario	Descrizione Bene			Data Attivazione	Funzione / Servizio	Totali Variazioni		
		Ubicazione			Data Caricamento		+ -		
		Tipo Bene Immobile			Data Ultima Variaz.	Centro di Costo	Ammortamenti		
		Natura Bene			Data Dismissione		Codifica SEC ' 95	- Dismissioni	
		Tipo Ammortamento	% Inizio	% Anni Succ.	Causa Dismissione	Stato del Bene		+ Plus o Minus Valenze	
Note									
Dati Catastali									
3	A / 796	COSTI PLURIENNALI ANNO 2006 - comprende contributo a opere culto			(A) 31/12/2006	Cavedon Luca	+ 23.200,00		
					(C) 31/12/2008		- -		
		Fabbricato			(U) 31/12/2006		= 23.200,00 +		
		Immobilizzazioni Immateriali (20,00%)			(D)		0,00 +		
		Altre immobilizzazioni immateriali n.a.c.					23.200,00 -		
		Annuale	20,00 %	20,00 %	Buono	Buono	0,00 -		
							0,00 +		
							0,00		
4	A / 797	COSTI PLURIENNALI ANNO 2005 - comprende contributo a opere culto			(A) 31/12/2005	Cavedon Luca	+ 8.956,47		
					(C) 31/12/2008		- -		
		Fabbricato			(U) 31/12/2005		= 8.956,47 +		
		Immobilizzazioni Immateriali (20,00%)			(D)		0,00 +		
		Altre immobilizzazioni immateriali n.a.c.					8.956,47 -		
		Annuale	20,00 %	20,00 %	Buono	Buono	0,00 -		
							0,00 +		
							0,00		
5	A / 798	COSTI PLURIENNALI ANNO 2004 - comprende contributo a opere culto			(A) 31/12/2004	Cavedon Luca	+ 16.500,00		
					(C) 31/12/2008		- -		
		Fabbricato			(U) 31/12/2004		= 16.500,00 +		
		Immobilizzazioni Immateriali (20,00%)			(D)		0,00 +		
		Altre immobilizzazioni immateriali n.a.c.					16.500,00 -		
		Annuale	20,00 %	20,00 %	Buono	Buono	0,00 -		
							0,00 +		
							0,00		

Registro Inventario Beni Immobili

24/02/2017


Pagina 3 di 489

Raggruppamento per :					Consegnatario		+	Importo Lordo	
 Voce Patrimonio Altre immobilizzazioni immateriali n.a.c.					Connettore		-	Importo IVA	
							=	Valore Iniziale	+
Progr.	Modello / Codice Inventario	Descrizione Bene			Data Attivazione	Funzione / Servizio	Totali Variazioni		
		Ubicazione			Data Caricamento		+ -		
		Tipo Bene Immobile			Data Ultima Variaz.	Centro di Costo	Ammortamenti		
		Natura Bene			Data Dismissione		Codifica SEC ' 95	- Dismissioni	
		Tipo	Ammortamento	% Inizio	% Anni Succ.	Causa Dismissione		Stato del Bene	+ Plus o Minus Valenze
									=
Note									
Dati Catastali									
6	A / 799	COSTI PLURIENNALI ANNO 2003 - comprende contributo a opere culto			(A) 31/12/2003	Cavedon Luca	+ 37.960,00		
					(C) 31/12/2008		- -		
		Fabbricato			(U) 31/12/2003		= 37.960,00		+
		Immobilizzazioni Immateriali (20,00%)			(D)		0,00		+
		Altre immobilizzazioni immateriali n.a.c.					37.960,00		-
		Annuale	20,00 %	20,00 %	Buono	Buono	0,00		-
							0,00		-
							0,00		+
							0,00		
7	B / 883	PROTEZIONE CIVILE - redazione piano comunale di Protezione Civile			(A) 31/12/2008	Cavedon Luca	+ 6.960,00		
					(C) 31/12/2008		- -		
		Impianto			(U) 31/12/2008		= 6.960,00		+
		Immobilizzazioni Immateriali (20,00%)			(D)		0,00		+
		Altre immobilizzazioni immateriali n.a.c.					6.960,00		-
		Annuale	20,00 %	20,00 %	Buono	Buono	0,00		-
							0,00		-
							0,00		+
							0,00		
8	C / 998	REALIZZAZIONE P.I.P - prog. Nuovo p.i.p			(A) 31/12/2002	Cavedon Luca	+ 130.872,33		
					(C) 31/12/2008		- -		
		Terreno			(U) 31/12/2002		= 130.872,33		+
		Immobilizzazioni Immateriali (20,00%)			(D)		0,00		+
		Altre immobilizzazioni immateriali n.a.c.					130.872,33		-
		Annuale	20,00 %	20,00 %	Buono	Buono	0,00		-
							0,00		-
							0,00		+
							0,00		

Registro Inventario Beni Immobili

24/02/2017

Pagina 4 di 489

Raggruppamento per :					Consegnatario	+	Importo Lordo		
 Voce Patrimonio Altre immobilizzazioni immateriali n.a.c.					Conduttore	-	Importo IVA		
							=	Valore Iniziale	+
Progr.	Modello / Codice Inventario	Descrizione Bene			Data Attivazione	Funzione / Servizio	Totali Variazioni		+
		Ubicazione			Data Caricamento		Ammortamenti		-
		Tipo Bene Immobile			Data Ultima Variaz.	Dismissioni		-	
		Natura Bene			Data Dismissione	Plus o Minus Valenze		+	
		Tipo	Ammortamento	% Inizio	% Anni Succ.	Causa Dismissione	Stato del Bene		=
		Note							
		Dati Catastali							
9	C / 999	REALIZZAZIONE P.I.P - restituzione somma			(A) 31/12/2002	Cavedon Luca	+	27.062,29	
					(C) 31/12/2008		-		
		Terreno			(U) 31/12/2002		=	27.062,29	+
		Immobilizzazioni Immateriali (20,00%)			(D)			0,00	+
		Altre immobilizzazioni immateriali n.a.c.						27.062,29	-
		Annuale	20,00 %	20,00 %	Buono	Buono		0,00	-
								0,00	+
								0,00	+
								0,00	
10	C / 1023	COSTI PLURIENNALI SU IMMOBILI			(A) 31/12/2000	Cavedon Luca	+	0,00	
					(C) 31/12/2008		-	0,00	
		Fabbricato			(U) 31/12/2016		=	0,00	+
		Immobilizzazioni Immateriali (20,00%)			(D)			951.264,82	+
		Altre immobilizzazioni immateriali n.a.c.						684.385,46	-
		Annuale	20,00 %	20,00 %				0,00	-
								0,00	+
								266.879,36	

Registro Inventario Beni Immobili

24/02/2017

Pagina 5 di 489


Raggruppamento per :					Consegnatario	+	Importo Lordo		
 Voce Patrimonio Altre immobilizzazioni immateriali n.a.c.					Conditore	-	Importo IVA		
						=	Valore Iniziale	+	
Progr.	Modello / Codice Inventario	Descrizione Bene			Data Attivazione	Funzione / Servizio	Totali Variazioni		+
		Ubicazione			Data Caricamento		Centro di Costo	Ammortamenti	
		Tipo Bene Immobile			Data Ultima Variaz.	Codifica SEC ' 95	Dismissioni		-
		Natura Bene			Data Dismissione		Stato del Bene	Plus o Minus Valenze	
		Tipo Ammortamento	% Inizio	% Anni Succ.	Causa Dismissione			Valore Attuale	
		Note							
		Dati Catastali							

Quantità Beni	Totale Parziale		
10	+	265.043,09	
	-	0,00	
	=	265.043,09	+
		951.264,82	+
		949.428,55	-
		0,00	-
		0,00	+
		266.879,36	=

Registro Inventario Beni Immobili

24/02/2017


Pagina 6 di 489

Raggruppamento per :					Consegnatario	+	Importo Lordo		
 Voce Patrimonio Infrastrutture demaniali					Conduttore	-	Importo IVA		
						=	Valore Iniziale	+	
Progr.	Modello / Codice Inventario	Descrizione Bene			Data Attivazione	Funzione / Servizio	Totali Variazioni		+
		Ubicazione			Data Caricamento		Centro di Costo	Ammortamenti	
		Tipo Bene Immobile			Data Ultima Variaz.	Codifica SEC ' 95	Dismissioni		-
		Natura Bene			Data Dismissione		Stato del Bene	Plus o Minus Valenze	
		Tipo	Ammortamento	% Inizio	% Anni Succ.	Causa Dismissione		Valore Attuale	
Note									
Dati Catastali									
11	A / 6	Relitto stradale lottizzazione Garziere			(A) 22/12/1998	Cavedon Luca	+ 275,36		
		via Monte Pasubio			(C) 31/12/2008		-		
		Strada			(U) 22/12/1998	= 275,36		+	
		Infrastrutture Demaniali (3,00%)			(D)	0,00		+	
		Infrastrutture demaniali				112,94		-	
		Annuale	3,00 %	3,00 %	Buono	Buono	0,00	-	
						0,00		+	
						162,42			
Rend.= Superf.= 16 Vol.= Vani= propriet?									
12	A / 34	TERRENO PER AMMODERNAMENTO STRADALE VIA TRIESTE			(A) 15/10/1997	Cavedon Luca	+ 2.977,33		
		via Trieste			(C) 31/12/2008		-		
		Strada			(U) 15/10/1997	= 2.977,33		+	
		Infrastrutture Demaniali (3,00%)			(D)	0,00		+	
		Infrastrutture demaniali				1.280,31		-	
		Annuale	3,00 %	3,00 %	Buono	Buono	0,00	-	
						0,00		+	
						1.697,02			
Rend.= Superf.= 173 Vol.= Vani= propriet?									

Registro Inventario Beni Immobili

24/02/2017


Pagina 7 di 489

Raggruppamento per :					Consegnatario	+	Importo Lordo		
 Voce Patrimonio Infrastrutture demaniali					Conduttore	-	Importo IVA		
						=	Valore Iniziale	+	
Progr.	Modello / Codice Inventario	Descrizione Bene			Data Attivazione	Funzione / Servizio	Totali Variazioni		+
		Ubicazione			Data Caricamento		Centro di Costo	Ammortamenti	
		Tipo Bene Immobile			Data Ultima Variaz.	Codifica SEC ' 95	Dismissioni		-
		Natura Bene			Data Dismissione		Stato del Bene	Plus o Minus Valenze	
		Tipo Ammortamento	% Inizio	% Anni Succ.	Causa Dismissione	Valore Attuale		=	
Note									
Dati Catastali									
13	A / 37	relitto stradale a margine via Dante			(A) 13/10/1998	Cavedon Luca	+ 1.858,68		
		via Dante			(C) 31/12/2008		-		
		Strada			(U) 13/10/1998	= 1.858,68		+	
		Infrastrutture Demaniali (3,00%)			(D)	0,00		+	
		Infrastrutture demaniali				762,00		-	
		Annuale	3,00 %	3,00 %	Buono	Buono	0,00		-
Rend.= Superf.= 108 Vol.= Vani= propriet?							0,00		+
							1.096,68		
14	A / 38	allargamento strada via zanella			(A) 05/07/2002	Cavedon Luca	+ 946,55		
		via Zanella			(C) 31/12/2008		-		
		Strada			(U) 05/07/2002	= 946,55		+	
		Infrastrutture Demaniali (3,00%)			(D)	0,00		+	
		Infrastrutture demaniali				312,36		-	
		Annuale	3,00 %	3,00 %	Buono	Buono	0,00		-
Rend.= Superf.= 55 Vol.= Vani= propriet?							0,00		+
							634,19		

Registro Inventario Beni Immobili

24/02/2017


Pagina 8 di 489

Raggruppamento per :					Consegnatario	+	Importo Lordo		
 Voce Patrimonio Infrastrutture demaniali					Conduttore	-	Importo IVA		
							=	Valore Iniziale	+
Progr.	Modello / Codice Inventario	Descrizione Bene			Data Attivazione	Funzione / Servizio	Totali Variazioni		+
		Ubicazione			Data Caricamento		Centro di Costo	Ammortamenti	
		Tipo Bene Immobile			Data Ultima Variaz.	Codifica SEC ' 95	Dismissioni		-
		Natura Bene			Data Dismissione		Stato del Bene	Plus o Minus Valenze	
		Tipo Ammortamento	% Inizio	% Anni Succ.	Causa Dismissione	Valore Attuale		=	
Note									
Dati Catastali									
15	A / 39	allargamento strada via zanella			(A) 05/07/2002	Cavedon Luca	+ 653,98		
		via Zanella			(C) 31/12/2008		-		
		Strada			(U) 05/07/2002	= 653,98		+	
		Infrastrutture Demaniali (3,00%)			(D)	0,00		+	
		Infrastrutture demaniali				215,82		-	
		Annuale	3,00 %	3,00 %	Buono	Buono	0,00	-	
		Rend.= Superf.= 38 Vol.= Vani= propriet?					0,00	-	
							0,00	+	
							438,16		
16	A / 40	allargamento strada via zanella			(A) 05/07/2002	Cavedon Luca	+ 688,40		
		via Zanella			(C) 31/12/2008		-		
		Strada			(U) 05/07/2002	= 688,40		+	
		Infrastrutture Demaniali (3,00%)			(D)	0,00		+	
		Infrastrutture demaniali				227,19		-	
		Annuale	3,00 %	3,00 %	Buono	Buono	0,00	-	
		Rend.= Superf.= 40 Vol.= Vani= propriet?					0,00	+	
							461,21		

Registro Inventario Beni Immobili

24/02/2017


Pagina 9 di 489

Raggruppamento per :					Consegnatario	+	Importo Lordo		
 Voce Patrimonio Infrastrutture demaniali					Conduttore	-	Importo IVA		
						=	Valore Iniziale	+	
Progr.	Modello / Codice Inventario	Descrizione Bene			Data Attivazione	Funzione / Servizio	Totali Variazioni		+
		Ubicazione			Data Caricamento		Centro di Costo	Ammortamenti	
		Tipo Bene Immobile			Data Ultima Variaz.	Codifica SEC ' 95	Dismissioni		-
		Natura Bene			Data Dismissione		Stato del Bene	Plus o Minus Valenze	
		Tipo	Ammortamento	% Inizio	% Anni Succ.	Causa Dismissione		Valore Attuale	
Note									
Dati Catastali									
17	A / 41	allargamento strada via zanella			(A) 05/07/2002	Cavedon Luca	+ 223,73		
		via Zanella			(C) 31/12/2008		-		
		Strada			(U) 05/07/2002	= 223,73		+	
		Infrastrutture Demaniali (3,00%)			(D)	0,00		+	
		Infrastrutture demaniali				223,73		-	
		Annuale	3,00 %	3,00 %	Buono	Buono	0,00		-
Rend.= Superf.= 13 Vol.= Vani= propriet?									
18	A / 67	allargamento strada via monte pasubio			(A) 26/08/2004	Cavedon Luca	+ 395,83		
		via Monte Pasubio n. NC			(C) 31/12/2008		-		
		Strada			(U) 26/08/2004	= 395,83		+	
		Infrastrutture Demaniali (3,00%)			(D)	0,00		+	
		Infrastrutture demaniali				114,84		-	
		Annuale	3,00 %	3,00 %	Buono	Buono	0,00		-
Rend.= Superf.= 23 Vol.= Vani= propriet?									
							0,00		+
							280,99		+

Registro Inventario Beni Immobili

24/02/2017


Pagina 10 di 489

Raggruppamento per :					Consegnatario	+	Importo Lordo		
 Voce Patrimonio Infrastrutture demaniali					Conduttore	-	Importo IVA		
						=	Valore Iniziale	+	
Progr.	Modello / Codice Inventario	Descrizione Bene			Data Attivazione	Funzione / Servizio	Totali Variazioni		+
		Ubicazione			Data Caricamento		Centro di Costo	Ammortamenti	
		Tipo Bene Immobile			Data Ultima Variaz.	Codifica SEC ' 95	Dismissioni		-
		Natura Bene			Data Dismissione		Stato del Bene	Plus o Minus Valenze	
		Tipo Ammortamento	% Inizio	% Anni Succ.	Causa Dismissione	Valore Attuale		=	
Note									
Dati Catastali									
19	A / 72	pista ciclabile roggia di thiene			(A) 16/11/2004	Cavedon Luca	+ 2.374,98		
		localit... Roggia di Thiene			(C) 31/12/2008		-		
		Strada			(U) 16/11/2004	= 2.374,98		+	
		Infrastrutture Demaniali (3,00%)			(D)	0,00		+	
		Infrastrutture demaniali				688,75		-	
		Annuale	3,00 %	3,00 %	Buono	Buono	0,00		-
Rend.= Superf.= 138 Vol.= Vani= 100/100						0,00		+	
						1.686,23			
20	A / 74	allargamento stradale via trieste			(A) 30/12/2004	Cavedon Luca	+ 481,88		
		via Trieste			(C) 31/12/2008		-		
		Strada			(U) 30/12/2004	= 481,88		+	
		Infrastrutture Demaniali (3,00%)			(D)	0,00		+	
		Infrastrutture demaniali				139,78		-	
		Annuale	3,00 %	3,00 %	Buono	Buono	0,00		-
Rend.= Superf.= 28 Vol.= Vani= propriet?						0,00		+	
						342,10			

Registro Inventario Beni Immobili

24/02/2017


Pagina 11 di 489

Raggruppamento per :					Consegnatario	+	Importo Lordo		
 Voce Patrimonio Infrastrutture demaniali					Conduttore	-	Importo IVA		
						=	Valore Iniziale	+	
Progr.	Modello / Codice Inventario	Descrizione Bene			Data Attivazione	Funzione / Servizio	Totali Variazioni		+
		Ubicazione			Data Caricamento		Centro di Costo	Ammortamenti	
		Tipo Bene Immobile			Data Ultima Variaz.	Codifica SEC ' 95	Dismissioni		-
		Natura Bene			Data Dismissione		Stato del Bene	Plus o Minus Valenze	
		Tipo Ammortamento	% Inizio	% Anni Succ.	Causa Dismissione	Valore Attuale		=	
Note									
Dati Catastali									
21	A / 75	pista ciclabile roggia di thiene			(A) 30/12/2004	Cavedon Luca	+ 2.099,62		
		localit... Roggia di Thiene			(C) 31/12/2008		-		
		Strada			(U) 30/12/2004	= 2.099,62		+	
		Infrastrutture Demaniali (3,00%)			(D)	0,00		+	
		Infrastrutture demaniali				608,87		-	
		Annuale			3,00 %	3,00 %	Buono	Buono	0,00
Rend.= Superf.= 122 Vol.= Vani= propriet?									
							0,00		-
							0,00		-
							0,00		+
							1.490,75		
allargamento stradale via monte summano									
22	A / 76	allargamento stradale via monte summano			(A) 30/12/2004	Cavedon Luca	+ 51,63		
		via Monte Summano			(C) 31/12/2008		-		
		Strada			(U) 30/12/2004	= 51,63		+	
		Infrastrutture Demaniali (3,00%)			(D)	0,00		+	
		Infrastrutture demaniali				51,63		-	
		Annuale			3,00 %	3,00 %	Buono	Buono	0,00
Rend.= Superf.= 3 Vol.= Vani= propriet?									
							0,00		-
							0,00		+
							0,00		

Registro Inventario Beni Immobili

24/02/2017


Pagina 12 di 489

Raggruppamento per :					Consegnatario	+	Importo Lordo		
 Voce Patrimonio Infrastrutture demaniali					Conduttore	-	Importo IVA		
						=	Valore Iniziale	+	
Progr.	Modello / Codice Inventario	Descrizione Bene Ubicazione Tipo Bene Immobile Natura Bene	Data Attivazione Data Caricamento Data Ultima Variaz. Data Dismissione Causa Dismissione		Funzione / Servizio Centro di Costo Codifica SEC ' 95 Stato del Bene		Totali Variazioni	+	
		Tipo Ammortamento	% Inizio	% Anni Succ.			Ammortamenti	-	
							Dismissioni	-	
							Plus o Minus Valenze	+	
							Valore Attuale	=	
Note									
Dati Catastali									
23	A / 77	STRADA via Monte Grappa	(A) 14/04/2005	Buono	Cavedon Luca		+	7.142,15	
		via Monte Grappa	(C) 31/12/2008				-		
		Strada	(U) 14/04/2005				=	7.142,15	+
		Infrastrutture Demaniali (3,00%)	(D)					0,00	+
		Infrastrutture demaniali						1.928,34	-
		Annuale	3,00 %				3,00 %		0,00
							0,00	+	
Rend.= Superf.= 415 Vol.= Vani= 100/100								5.213,81	
24	A / 78	parcheggio a margine via dante	(A) 21/04/2005	Buono	Cavedon Luca		+	309,78	
		via Dante	(C) 31/12/2008				-		
		Strada	(U) 21/04/2005				=	309,78	+
		Infrastrutture Demaniali (3,00%)	(D)					0,00	+
		Infrastrutture demaniali						83,67	-
		Annuale	3,00 %				3,00 %		0,00
							0,00	+	
Rend.= Superf.= 18 Vol.= Vani= propriet?								226,11	

Registro Inventario Beni Immobili

24/02/2017


Pagina 13 di 489

Raggruppamento per :					Consegnatario	+	Importo Lordo		
 Voce Patrimonio Infrastrutture demaniali					Conduttore	-	Importo IVA		
							=	Valore Iniziale	+
Progr.	Modello / Codice Inventario	Descrizione Bene			Data Attivazione	Funzione / Servizio	Totali Variazioni		+
		Ubicazione			Data Caricamento		Centro di Costo	Ammortamenti	
		Tipo Bene Immobile			Data Ultima Variaz.	Codifica SEC ' 95	Dismissioni		-
		Natura Bene			Data Dismissione		Stato del Bene	Plus o Minus Valenze	
		Tipo Ammortamento	% Inizio	% Anni Succ.	Causa Dismissione			=	Valore Attuale
Note									
Dati Catastali									
25	A / 79	Via monte grappa			(A) 14/07/2005	Cavedon Luca	+ 430,25		
		via Monte Grappa			(C) 31/12/2008		-		
		Strada			(U) 14/07/2005	= 430,25		+	
		Infrastrutture Demaniali (3,00%)			(D)	0,00		+	
		Infrastrutture demaniali				116,22		-	
		Annuale	3,00 %	3,00 %	Buono	Buono	0,00		-
						0,00		+	
						314,03			
Rend.= Superf.= 25 Vol.= Vani= propriet?									
26	A / 81	pista ciclabile roggia di thiene			(A) 15/05/2006	Cavedon Luca	+ 8.450,11		
		localit... Roggia di Thiene			(C) 31/12/2008		-		
		Strada			(U) 15/05/2006	= 8.450,11		+	
		Infrastrutture Demaniali (3,00%)			(D)	0,00		+	
		Infrastrutture demaniali				2.112,50		-	
		Annuale	3,00 %	3,00 %	Buono	Buono	0,00		-
						0,00		+	
						6.337,61			
Rend.= Superf.= 491 Vol.= Vani= propriet?									

Registro Inventario Beni Immobili

24/02/2017


Pagina 14 di 489

Raggruppamento per :					Consegnatario	+	Importo Lordo		
 Voce Patrimonio Infrastrutture demaniali					Conduttore	-	Importo IVA		
							=	Valore Iniziale	+
Progr.	Modello / Codice Inventario	Descrizione Bene			Data Attivazione	Funzione / Servizio	Totali Variazioni		+
		Ubicazione			Data Caricamento		Centro di Costo	Ammortamenti	
		Tipo Bene Immobile			Data Ultima Variaz.	Codifica SEC ' 95	Dismissioni		-
		Natura Bene			Data Dismissione		Stato del Bene	Plus o Minus Valenze	
		Tipo Ammortamento	% Inizio	% Anni Succ.	Causa Dismissione	Valore Attuale		=	
Note									
Dati Catastali									
27	A / 82	pista ciclabile via san benedetto			(A) 20/11/2006	Cavedon Luca	+ 1.342,38		
		via San Benedetto			(C) 31/12/2008		-		
		Strada			(U) 20/11/2006	= 1.342,38		+	
		Infrastrutture Demaniali (3,00%)			(D)	0,00		+	
		Infrastrutture demaniali				335,61		-	
		Annuale			3,00 %	3,00 %	Buono	Buono	0,00
Rend.= Superf.= 78 Vol.= Vani= propriet?									
							0,00		+
							335,61		-
							0,00		-
							0,00		+
							1.006,77		
Rend.= Superf.= 78 Vol.= Vani= propriet?									
28	A / 84	marciapiede a margine via manzoni			(A) 05/10/2007	Cavedon Luca	+ 533,51		
		via Alessandro Manzoni			(C) 31/12/2008		-		
		Strada			(U) 05/10/2007	= 533,51		+	
		Infrastrutture Demaniali (3,00%)			(D)	0,00		+	
		Infrastrutture demaniali				122,72		-	
		Annuale			3,00 %	3,00 %	Buono	Buono	0,00
Rend.= Superf.= 31 Vol.= Vani= propriet?									
							0,00		+
							122,72		-
							0,00		-
							0,00		+
							410,79		
Rend.= Superf.= 31 Vol.= Vani= propriet?									

Registro Inventario Beni Immobili

24/02/2017


Pagina 15 di 489

Raggruppamento per :					Consegnatario	+	Importo Lordo		
 Voce Patrimonio Infrastrutture demaniali					Conduttore	-	Importo IVA		
						=	Valore Iniziale	+	
Progr.	Modello / Codice Inventario	Descrizione Bene			Data Attivazione	Funzione / Servizio	Totali Variazioni		+
		Ubicazione			Data Caricamento		Centro di Costo	Ammortamenti	
		Tipo Bene Immobile			Data Ultima Variaz.	Codifica SEC ' 95	Dismissioni		-
		Natura Bene			Data Dismissione		Stato del Bene	Plus o Minus Valenze	
		Tipo Ammortamento	% Inizio	% Anni Succ.	Causa Dismissione	Valore Attuale		=	
Note									
Dati Catastali									
29	A / 85	marciapiede a margine via manzoni			(A) 05/10/2007	Cavedon Luca	+ 223,73		
		via Alessandro Manzoni			(C) 31/12/2008		-		
		Strada			(U) 05/10/2007	= 223,73		+	
		Infrastrutture Demaniali (3,00%)			(D)	0,00		+	
		Infrastrutture demaniali				223,73		-	
		Annuale	3,00 %	3,00 %	Buono	0,00		-	
						0,00		-	
						0,00		+	
						0,00			
Rend.= Superf.= 13 Vol.= Vani= propriet?									
30	A / 86	Strada via Vicenza			(A) 18/07/2000	Cavedon Luca	+ 8.329,64		
		via Vicenza			(C) 31/12/2008		-		
		Strada			(U) 18/07/2000	= 8.329,64		+	
		Infrastrutture Demaniali (3,00%)			(D)	0,00		+	
		Infrastrutture demaniali				3.081,93		-	
		Annuale	3,00 %	3,00 %	Buono	0,00		-	
						0,00		-	
						0,00		+	
						5.247,71			
Rend.= 2,12 Superf.= 484 Vol.= Vani= propriet?									

Registro Inventario Beni Immobili

24/02/2017


Pagina 16 di 489

Raggruppamento per :					Consegnatario	+	Importo Lordo		
 Voce Patrimonio Infrastrutture demaniali					Conduttore	-	Importo IVA		
						=	Valore Iniziale	+	
Progr.	Modello / Codice Inventario	Descrizione Bene			Data Attivazione	Funzione / Servizio	Totali Variazioni		+
		Ubicazione			Data Caricamento		Centro di Costo	Ammortamenti	
		Tipo Bene Immobile			Data Ultima Variaz.	Codifica SEC ' 95	Dismissioni		-
		Natura Bene			Data Dismissione		Stato del Bene	Plus o Minus Valenze	
		Tipo	Ammortamento	% Inizio	% Anni Succ.	Causa Dismissione		Valore Attuale	
Note									
Dati Catastali									
31	A / 88	STRADA via Monte Grappa			(A) 18/10/1985	Cavedon Luca	+ 10.670,20		
		via Monte Grappa			(C) 31/12/2008		-		
		Strada			(U) 18/10/1985	= 10.670,20		+	
		Infrastrutture Demaniali (3,00%)			(D)	0,00		+	
		Infrastrutture demaniali				7.148,93		-	
		Annuale	3,00 %	3,00 %	Buono	Buono	0,00	-	
						0,00		-	
						0,00		+	
						3.521,27			
Rend. = 4 Superf. = 620 Vol. = Vani = propriet?									
32	A / 89	STRADA via Monte Grappa			(A) 18/10/1985	Cavedon Luca	+ 4.319,71		
		via Monte Grappa			(C) 31/12/2008		-		
		Strada			(U) 18/10/1985	= 4.319,71		+	
		Infrastrutture Demaniali (3,00%)			(D)	0,00		+	
		Infrastrutture demaniali				2.894,08		-	
		Annuale	3,00 %	3,00 %	Buono	Buono	0,00	-	
						0,00		-	
						0,00		+	
						1.425,63			
Rend. = 1,62 Superf. = 251 Vol. = Vani = propriet?									

Registro Inventario Beni Immobili

24/02/2017


Pagina 17 di 489

Raggruppamento per :					Consegnatario	+	Importo Lordo		
 Voce Patrimonio Infrastrutture demaniali					Conduttore	-	Importo IVA		
						=	Valore Iniziale	+	
Progr.	Modello / Codice Inventario	Descrizione Bene			Data Attivazione	Funzione / Servizio	Totali Variazioni		+
		Ubicazione			Data Caricamento		Centro di Costo	Ammortamenti	
		Tipo Bene Immobile			Data Ultima Variaz.	Codifica SEC ' 95	Dismissioni		-
		Natura Bene			Data Dismissione		Stato del Bene	Plus o Minus Valenze	
		Tipo	Ammortamento	% Inizio	% Anni Succ.	Causa Dismissione		Valore Attuale	
Note									
Dati Catastali									
33	A / 90	STRADA via Monte Grappa			(A) 18/10/1985	Cavedon Luca	+ 6.866,79		
		via Monte Grappa			(C) 31/12/2008		-		
		Strada			(U) 18/10/1985	= 6.866,79		+	
		Infrastrutture Demaniali (3,00%)			(D)	0,00		+	
		Infrastrutture demaniali				4.600,86		-	
		Annuale	3,00 %	3,00 %	Buono	Buono	0,00	-	
						0,00		-	
						0,00		+	
						2.265,93			
Rend. = 2,58 Superf. = 399 Vol. = Vani= propriet?									
34	A / 91	Strada via Grado			(A) 17/10/2002	Cavedon Luca	+ 3.941,09		
		via Grado			(C) 31/12/2008		-		
		Strada			(U) 17/10/2002	= 3.941,09		+	
		Infrastrutture Demaniali (3,00%)			(D)	0,00		+	
		Infrastrutture demaniali				1.300,53		-	
		Annuale	3,00 %	3,00 %	Buono	Buono	0,00	-	
						0,00		-	
						0,00		+	
						2.640,56			
Rend. = 1,01 Superf. = 229 Vol. = Vani= propriet?									

Registro Inventario Beni Immobili

24/02/2017


Pagina 18 di 489

Raggruppamento per :					Consegnatario	+	Importo Lordo		
 Voce Patrimonio Infrastrutture demaniali					Conduttore	-	Importo IVA		
							=	Valore Iniziale	+
Progr.	Modello / Codice Inventario	Descrizione Bene			Data Attivazione	Funzione / Servizio	Totali Variazioni		+
		Ubicazione			Data Caricamento		Centro di Costo	Ammortamenti	
		Tipo Bene Immobile			Data Ultima Variaz.	Codifica SEC ' 95	Dismissioni		-
		Natura Bene			Data Dismissione		Stato del Bene	Plus o Minus Valenze	
		Tipo Ammortamento	% Inizio	% Anni Succ.	Causa Dismissione	Valore Attuale		=	
Note									
Dati Catastali									
35	A / 92	Strada via Grado			(A) 27/02/1999	Cavedon Luca	+ 3.028,96		
		via Grado			(C) 31/12/2008		- -----		
		Strada			(U) 27/02/1999	= 3.028,96		+	
		Infrastrutture Demaniali (3,00%)			(D) -----	0,00		+	
		Infrastrutture demaniali				1.181,31		-	
		Annuale	3,00 %	3,00 %	Buono	Buono	0,00	-	
						0,00		-	
						0,00		+	
						1.847,65			
Rend. = 0,77 Superf. = 176 Vol. = Vani= propriet?									
36	A / 94	Strada via Grado			(A) 28/09/1998	Cavedon Luca	+ 13.337,75		
		via Grado			(C) 31/12/2008		- -----		
		Strada			(U) 28/09/1998	= 13.337,75		+	
		Infrastrutture Demaniali (3,00%)			(D) -----	0,00		+	
		Infrastrutture demaniali				5.468,55		-	
		Annuale	3,00 %	3,00 %	Buono	Buono	0,00	-	
						0,00		-	
						0,00		+	
						7.869,20			
Rend. = 3,4 Superf. = 775 Vol. = Vani= propriet?									

Registro Inventario Beni Immobili

24/02/2017


Pagina 19 di 489

Raggruppamento per :					Consegnatario	+	Importo Lordo		
 Voce Patrimonio Infrastrutture demaniali					Conduttore	-	Importo IVA		
							=	Valore Iniziale	+
Progr.	Modello / Codice Inventario	Descrizione Bene			Data Attivazione	Funzione / Servizio	Totali Variazioni		+
		Ubicazione			Data Caricamento		Centro di Costo	Ammortamenti	
		Tipo Bene Immobile			Data Ultima Variaz.	Codifica SEC ' 95	Dismissioni		-
		Natura Bene			Data Dismissione		Stato del Bene	Plus o Minus Valenze	
		Tipo	Ammortamento	% Inizio	% Anni Succ.	Causa Dismissione		Valore Attuale	
Note									
Dati Catastali									
37	A / 96	Strada via grado			(A) 31/05/2001	Cavedon Luca	+ 2.942,91		
		via Grado			(C) 31/12/2008		-		
		Strada			(U) 31/05/2001	= 2.942,91		+	
		Infrastrutture Demaniali (3,00%)			(D)	0,00		+	
		Infrastrutture demaniali				1.030,05		-	
		Annuale	3,00 %	3,00 %	Buono	Buono	0,00	-	
						0,00		-	
						0,00		+	
						1.912,86			
Rend. = 0,75 Superf. = 171 Vol. = Vani= propriet?									
38	A / 97	Strada via grado			(A) 31/05/2001	Cavedon Luca	+ 2.495,45		
		via Grado			(C) 31/12/2008		-		
		Strada			(U) 31/05/2001	= 2.495,45		+	
		Infrastrutture Demaniali (3,00%)			(D)	0,00		+	
		Infrastrutture demaniali				873,41		-	
		Annuale	3,00 %	3,00 %	Buono	Buono	0,00	-	
						0,00		-	
						0,00		+	
						1.622,04			
Rend. = 0,64 Superf. = 145 Vol. = Vani= propriet?									

Registro Inventario Beni Immobili

24/02/2017


Pagina 20 di 489

Raggruppamento per :					Consegnatario	+	Importo Lordo		
 Voce Patrimonio Infrastrutture demaniali					Conduttore	-	Importo IVA		
						=	Valore Iniziale	+	
Progr.	Modello / Codice Inventario	Descrizione Bene			Data Attivazione	Funzione / Servizio	Totali Variazioni		+
		Ubicazione			Data Caricamento		Centro di Costo	Ammortamenti	
		Tipo Bene Immobile			Data Ultima Variaz.	Codifica SEC ' 95	Dismissioni		-
		Natura Bene			Data Dismissione		Stato del Bene	Plus o Minus Valenze	
		Tipo Ammortamento	% Inizio	% Anni Succ.	Causa Dismissione	Valore Attuale		=	
Note									
Dati Catastali									
39	A / 99	Strada via Grado			(A) 23/03/1998	Cavedon Luca	+ 9.396,66		
		via Grado			(C) 31/12/2008		-		
		Strada			(U) 23/03/1998	= 9.396,66		+	
		Infrastrutture Demaniali (3,00%)			(D)	0,00		+	
		Infrastrutture demaniali				3.852,58		-	
		Annuale	3,00 %	3,00 %	Buono	Buono	0,00		-
		Rend. = 2,4 Superf. = 546 Vol. = Vani = propriet?					0,00		-
							0,00		+
							5.544,08		
40	A / 100	Strada via Grado			(A) 23/03/1998	Cavedon Luca	+ 8.260,80		
		via Grado			(C) 31/12/2008		-		
		Strada			(U) 23/03/1998	= 8.260,80		+	
		Infrastrutture Demaniali (3,00%)			(D)	0,00		+	
		Infrastrutture demaniali				3.386,98		-	
		Annuale	3,00 %	3,00 %	Buono	Buono	0,00		-
		Rend. = 2,11 Superf. = 480 Vol. = Vani = propriet?					0,00		+
							4.873,82		

Registro Inventario Beni Immobili

24/02/2017


Pagina 21 di 489

Raggruppamento per :					Consegnatario	+	Importo Lordo		
 Voce Patrimonio Infrastrutture demaniali					Conduttore	-	Importo IVA		
						=	Valore Iniziale	+	
Progr.	Modello / Codice Inventario	Descrizione Bene			Data Attivazione	Funzione / Servizio	Totali Variazioni		+
		Ubicazione			Data Caricamento		Centro di Costo	Ammortamenti	
		Tipo Bene Immobile			Data Ultima Variaz.	Codifica SEC ' 95	Dismissioni		-
		Natura Bene			Data Dismissione		Stato del Bene	Plus o Minus Valenze	
		Tipo Ammortamento	% Inizio	% Anni Succ.	Causa Dismissione	Valore Attuale		=	
Note									
Dati Catastali									
41	A / 101	Strada via Grado			(A) 23/03/1998	Cavedon Luca	+ 3.596,89		
		via Grado			(C) 31/12/2008		-		
		Strada			(U) 23/03/1998	= 3.596,89		+	
		Infrastrutture Demaniali (3,00%)			(D)	0,00		+	
		Infrastrutture demaniali				1.474,77		-	
		Annuale	3,00 %	3,00 %	Buono	Buono	0,00		-
						0,00		-	
						0,00		+	
						2.122,12			
Rend. = 0,92 Superf. = 209 Vol. = Vani= propriet?									
42	A / 102	Strada via Grado			(A) 05/06/1998	Cavedon Luca	+ 2.977,33		
		via Grado			(C) 31/12/2008		-		
		Strada			(U) 05/06/1998	= 2.977,33		+	
		Infrastrutture Demaniali (3,00%)			(D)	0,00		+	
		Infrastrutture demaniali				1.220,76		-	
		Annuale	3,00 %	3,00 %	Buono	Buono	0,00		-
						0,00		+	
						1.756,57			
Rend. = 0,76 Superf. = 173 Vol. = Vani= propriet?									

Registro Inventario Beni Immobili

24/02/2017


Pagina 22 di 489

Raggruppamento per :					Consegnatario	+	Importo Lordo		
 Voce Patrimonio Infrastrutture demaniali					Conduttore	-	Importo IVA		
						=	Valore Iniziale	+	
Progr.	Modello / Codice Inventario	Descrizione Bene			Data Attivazione	Funzione / Servizio	Totali Variazioni		+
		Ubicazione			Data Caricamento		Centro di Costo	Ammortamenti	
		Tipo Bene Immobile			Data Ultima Variaz.	Codifica SEC ' 95	Dismissioni		-
		Natura Bene			Data Dismissione		Stato del Bene	Plus o Minus Valenze	
		Tipo Ammortamento	% Inizio	% Anni Succ.	Causa Dismissione	Valore Attuale		=	
Note									
Dati Catastali									
43	A / 103	Strada via Grado			(A) 05/06/1998	Cavedon Luca	+ 1.738,21		
		via Grado			(C) 31/12/2008		-		
		Strada			(U) 05/06/1998	= 1.738,21		+	
		Infrastrutture Demaniali (3,00%)			(D)	0,00		+	
		Infrastrutture demaniali				712,61		-	
		Annuale			3,00 %	3,00 %	Buono	Buono	0,00
Rend. = 0,44 Superf. = 101 Vol. = Vani= propriet?						0,00		-	
						1.025,60		+	
44	A / 104	Strada via Grado			(A) 05/06/1998	Cavedon Luca	+ 3.682,94		
		via Grado			(C) 31/12/2008		-		
		Strada			(U) 05/06/1998	= 3.682,94		+	
		Infrastrutture Demaniali (3,00%)			(D)	0,00		+	
		Infrastrutture demaniali				1.510,03		-	
		Annuale			3,00 %	3,00 %	Buono	Buono	0,00
Rend. = 0,94 Superf. = 214 Vol. = Vani= propriet?						0,00		+	
						2.172,91			

Registro Inventario Beni Immobili

24/02/2017


Pagina 23 di 489

Raggruppamento per :					Consegnatario	+	Importo Lordo		
 Voce Patrimonio Infrastrutture demaniali					Conduttore	-	Importo IVA		
						=	Valore Iniziale	+	
Progr.	Modello / Codice Inventario	Descrizione Bene			Data Attivazione	Funzione / Servizio	Totali Variazioni		+
		Ubicazione			Data Caricamento		Centro di Costo	Ammortamenti	
		Tipo Bene Immobile			Data Ultima Variaz.	Codifica SEC ' 95	Dismissioni		-
		Natura Bene			Data Dismissione		Stato del Bene	Plus o Minus Valenze	
		Tipo Ammortamento	% Inizio	% Anni Succ.	Causa Dismissione	Valore Attuale		=	
Note									
Dati Catastali									
45	A / 105	Strada via grado			(A) 05/06/1998	Cavedon Luca	+ 1.084,23		
		via Grado			(C) 31/12/2008		-		
		Strada			(U) 05/06/1998	= 1.084,23		+	
		Infrastrutture Demaniali (3,00%)			(D)	0,00		+	
		Infrastrutture demaniali				444,63		-	
		Annuale	3,00 %	3,00 %	Buono	Buono	0,00		-
							0,00	-	
							0,00	+	
							639,60		
Rend. = 0,28 Superf. = 63 Vol. = Vani= propriet?									
46	A / 106	Strada via grado			(A) 18/05/1996	Cavedon Luca	+ 1.703,79		
		via Grado			(C) 31/12/2008		-		
		Strada			(U) 18/05/1996	= 1.703,79		+	
		Infrastrutture Demaniali (3,00%)			(D)	0,00		+	
		Infrastrutture demaniali				766,77		-	
		Annuale	3,00 %	3,00 %	Buono	Buono	0,00		-
							0,00	+	
							937,02		
Rend. = 0,43 Superf. = 99 Vol. = Vani= propriet?									

Registro Inventario Beni Immobili

24/02/2017


Pagina 24 di 489

Raggruppamento per :					Consegnatario	+	Importo Lordo		
 Voce Patrimonio Infrastrutture demaniali					Conduttore	-	Importo IVA		
							=	Valore Iniziale	+
Progr.	Modello / Codice Inventario	Descrizione Bene			Data Attivazione	Funzione / Servizio	Totali Variazioni		+
		Ubicazione			Data Caricamento		Centro di Costo	Ammortamenti	
		Tipo Bene Immobile			Data Ultima Variaz.	Codifica SEC ' 95	Dismissioni		-
		Natura Bene			Data Dismissione		Stato del Bene	Plus o Minus Valenze	
		Tipo Ammortamento	% Inizio	% Anni Succ.	Causa Dismissione	Valore Attuale		=	
Note									
Dati Catastali									
47	A / 107	Strada via grado			(A) 18/05/1996	Cavedon Luca	+ 808,87		
		via Grado			(C) 31/12/2008		-		
		Strada			(U) 18/05/1996	= 808,87		+	
		Infrastrutture Demaniali (3,00%)			(D)	0,00		+	
		Infrastrutture demaniali				364,05		-	
		Annuale	3,00 %	3,00 %	Buono	Buono	0,00		-
							0,00	-	
							0,00	+	
							444,82		
Rend. = 0,21 Superf. = 47 Vol. = Vani = propriet?									
48	A / 108	Strada via grado			(A) 02/06/1999	Cavedon Luca	+ 929,34		
		via Grado			(C) 31/12/2008		-		
		Strada			(U) 02/06/1999	= 929,34		+	
		Infrastrutture Demaniali (3,00%)			(D)	0,00		+	
		Infrastrutture demaniali				362,49		-	
		Annuale	3,00 %	3,00 %	Buono	Buono	0,00		-
							0,00	+	
							566,85		
Rend. = 0,24 Superf. = 54 Vol. = Vani = propriet?									

Registro Inventario Beni Immobili

24/02/2017


Pagina 25 di 489

Raggruppamento per :					Consegnatario	+	Importo Lordo		
 Voce Patrimonio Infrastrutture demaniali					Conduttore	-	Importo IVA		
							=	Valore Iniziale	+
Progr.	Modello / Codice Inventario	Descrizione Bene			Data Attivazione	Funzione / Servizio	Totali Variazioni		+
		Ubicazione			Data Caricamento		Centro di Costo	Ammortamenti	
		Tipo Bene Immobile			Data Ultima Variaz.	Codifica SEC ' 95	Dismissioni		-
		Natura Bene			Data Dismissione		Stato del Bene	Plus o Minus Valenze	
		Tipo	Ammortamento	% Inizio	% Anni Succ.	Causa Dismissione		Valore Attuale	
Note									
Dati Catastali									
49	A / 109	Strada via grado			(A) 02/06/1999	Cavedon Luca	+ 2.323,35		
		via Grado			(C) 31/12/2008		-		
		Strada			(U) 02/06/1999	= 2.323,35		+	
		Infrastrutture Demaniali (3,00%)			(D)	0,00		+	
		Infrastrutture demaniali				906,15		-	
		Annuale	3,00 %	3,00 %	Buono	Buono	0,00		-
							0,00		-
							0,00		+
							1.417,20		
Rend. = 0,59 Superf. = 135 Vol. = Vani= propriet?									
50	A / 110	Strada via grado			(A) 07/04/1998	Cavedon Luca	+ 1.307,96		
		via Grado			(C) 31/12/2008		-		
		Strada			(U) 07/04/1998	= 1.307,96		+	
		Infrastrutture Demaniali (3,00%)			(D)	0,00		+	
		Infrastrutture demaniali				536,28		-	
		Annuale	3,00 %	3,00 %	Buono	Buono	0,00		-
							0,00		+
							771,68		
Rend. = 0,33 Superf. = 76 Vol. = Vani= propriet?									

Registro Inventario Beni Immobili

24/02/2017


Pagina 26 di 489

Raggruppamento per :					Consegnatario	+	Importo Lordo		
 Voce Patrimonio Infrastrutture demaniali					Conduttore	-	Importo IVA		
						=	Valore Iniziale	+	
Progr.	Modello / Codice Inventario	Descrizione Bene			Data Attivazione	Funzione / Servizio	Totali Variazioni		+
		Ubicazione			Data Caricamento		Centro di Costo	Ammortamenti	
		Tipo Bene Immobile			Data Ultima Variaz.	Codifica SEC ' 95	Dismissioni		-
		Natura Bene			Data Dismissione		Stato del Bene	Plus o Minus Valenze	
		Tipo Ammortamento	% Inizio	% Anni Succ.	Causa Dismissione	Valore Attuale		=	
Note									
Dati Catastali									
51	A / 111	Strada via grado			(A) 07/04/1998	Cavedon Luca	+ 2.942,91		
		via Grado			(C) 31/12/2008			-	
		Strada			(U) 07/04/1998		= 2.942,91		+
		Infrastrutture Demaniali (3,00%)			(D)		0,00		+
		Infrastrutture demaniali					1.206,63		-
		Annuale	3,00 %	3,00 %	Buono	Buono	0,00		-
							0,00		-
							0,00		+
							1.736,28		
Rend. = 0,75 Superf. = 171 Vol. = Vani= propriet?									
52	A / 112	Strada via Grado			(A) 07/04/1998	Cavedon Luca	+ 361,41		
		via Grado			(C) 31/12/2008			-	
		Strada			(U) 07/04/1998		= 361,41		+
		Infrastrutture Demaniali (3,00%)			(D)		0,00		+
		Infrastrutture demaniali					148,20		-
		Annuale	3,00 %	3,00 %	Buono	Buono	0,00		-
							0,00		-
							0,00		+
							213,21		
Rend. = 0,09 Superf. = 21 Vol. = Vani= propriet?									

Registro Inventario Beni Immobili

24/02/2017


Pagina 27 di 489

Raggruppamento per :					Consegnatario	+	Importo Lordo		
 Voce Patrimonio Infrastrutture demaniali					Conduttore	-	Importo IVA		
						=	Valore Iniziale	+	
Progr.	Modello / Codice Inventario	Descrizione Bene			Data Attivazione	Funzione / Servizio	Totali Variazioni		+
		Ubicazione			Data Caricamento		Centro di Costo	Ammortamenti	
		Tipo Bene Immobile			Data Ultima Variaz.	Codifica SEC ' 95	Dismissioni		-
		Natura Bene			Data Dismissione		Stato del Bene	Plus o Minus Valenze	
		Tipo Ammortamento	% Inizio	% Anni Succ.	Causa Dismissione	Valore Attuale		=	
Note									
Dati Catastali									
53	A / 113	Strada via Grado			(A) 07/04/1998	Cavedon Luca	+ 894,92		
		via Grado			(C) 31/12/2008		-		
		Strada			(U) 07/04/1998	= 894,92		+	
		Infrastrutture Demaniali (3,00%)			(D)	0,00		+	
		Infrastrutture demaniali				366,95		-	
		Annuale	3,00 %	3,00 %	Buono	Buono	0,00		-
						0,00		-	
						0,00		+	
						527,97			
Rend. = 0,23 Superf. = 52 Vol. = Vani= propriet?									
54	A / 114	Strada via grado			(A) 05/06/1998	Cavedon Luca	+ 1.411,22		
		via Grado			(C) 31/12/2008		-		
		Strada			(U) 05/06/1998	= 1.411,22		+	
		Infrastrutture Demaniali (3,00%)			(D)	0,00		+	
		Infrastrutture demaniali				578,54		-	
		Annuale	3,00 %	3,00 %	Buono	Buono	0,00		-
						0,00		-	
						0,00		+	
						832,68			
Rend. = 0,53 Superf. = 82 Vol. = Vani= propriet?									

Registro Inventario Beni Immobili

24/02/2017


Pagina 28 di 489

Raggruppamento per :					Consegnatario	+	Importo Lordo		
 Voce Patrimonio Infrastrutture demaniali					Conduttore	-	Importo IVA		
						=	Valore Iniziale	+	
Progr.	Modello / Codice Inventario	Descrizione Bene			Data Attivazione	Funzione / Servizio	Totali Variazioni		+
		Ubicazione			Data Caricamento		Centro di Costo	Ammortamenti	
		Tipo Bene Immobile			Data Ultima Variaz.	Codifica SEC ' 95	Dismissioni		-
		Natura Bene			Data Dismissione		Stato del Bene	Plus o Minus Valenze	
		Tipo Ammortamento	% Inizio	% Anni Succ.	Causa Dismissione	Valore Attuale		=	
Note									
Dati Catastali									
55	A / 115	Strada via grado			(A) 05/06/1998	Cavedon Luca	+ 1.307,96		
		via Grado			(C) 31/12/2008		-		
		Strada			(U) 05/06/1998	= 1.307,96		+	
		Infrastrutture Demaniali (3,00%)			(D)	0,00		+	
		Infrastrutture demaniali				536,28		-	
		Annuale	3,00 %	3,00 %	Buono	0,00		-	
						0,00		+	
						771,68			
Rend. = 0,49 Superf. = 76 Vol. = Vani= propriet?									
56	A / 116	Strada via grado			(A) 05/06/1998	Cavedon Luca	+ 1.841,47		
		via Grado			(C) 31/12/2008		-		
		Strada			(U) 05/06/1998	= 1.841,47		+	
		Infrastrutture Demaniali (3,00%)			(D)	0,00		+	
		Infrastrutture demaniali				755,00		-	
		Annuale	3,00 %	3,00 %	Buono	0,00		-	
						0,00		+	
						1.086,47			
Rend. = 0,69 Superf. = 107 Vol. = Vani= propriet?									

Registro Inventario Beni Immobili

24/02/2017


Pagina 29 di 489

Raggruppamento per :					Consegnatario	+	Importo Lordo		
 Voce Patrimonio Infrastrutture demaniali					Conduttore	-	Importo IVA		
							=	Valore Iniziale	+
Progr.	Modello / Codice Inventario	Descrizione Bene			Data Attivazione	Funzione / Servizio	Totali Variazioni		+
		Ubicazione			Data Caricamento		Centro di Costo	Ammortamenti	
		Tipo Bene Immobile			Data Ultima Variaz.	Codifica SEC ' 95	Dismissioni		-
		Natura Bene			Data Dismissione		Stato del Bene	Plus o Minus Valenze	
		Tipo Ammortamento	% Inizio	% Anni Succ.	Causa Dismissione			=	Valore Attuale
Note									
Dati Catastali									
57	A / 117	Strada via Aquileia			(A) 08/01/1996	Cavedon Luca	+ 9.258,98		
		VIA AQUILEIA			(C) 31/12/2008		-		
		Strada			(U) 08/01/1996	= 9.258,98		+	
		Infrastrutture Demaniali (3,00%)			(D)	0,00		+	
		Infrastrutture demaniali				4.166,55		-	
		Annuale	3,00 %	3,00 %	Buono	Buono	0,00	-	
						0,00		-	
						0,00		+	
						5.092,43			
Rend. = 3,47 Superf. = 538 Vol. = Vani= propriet?									
58	A / 118	Strada via Aquileia			(A) 08/01/1996	Cavedon Luca	+ 309,78		
		VIA AQUILEIA			(C) 31/12/2008		-		
		Strada			(U) 08/01/1996	= 309,78		+	
		Infrastrutture Demaniali (3,00%)			(D)	0,00		+	
		Infrastrutture demaniali				139,47		-	
		Annuale	3,00 %	3,00 %	Buono	Buono	0,00	-	
						0,00		-	
						0,00		+	
						170,31			
Rend. = 11,62 Superf. = 18 Vol. = Vani= propriet?									

Registro Inventario Beni Immobili

24/02/2017


Pagina 30 di 489

Raggruppamento per :					Consegnatario	+	Importo Lordo		
 Voce Patrimonio Infrastrutture demaniali					Conduttore	-	Importo IVA		
						=	Valore Iniziale	+	
Progr.	Modello / Codice Inventario	Descrizione Bene			Data Attivazione	Funzione / Servizio	Totali Variazioni		+
		Ubicazione			Data Caricamento		Centro di Costo	Ammortamenti	
		Tipo Bene Immobile			Data Ultima Variaz.	Codifica SEC ' 95	Dismissioni		-
		Natura Bene			Data Dismissione		Stato del Bene	Plus o Minus Valenze	
		Tipo Ammortamento	% Inizio	% Anni Succ.	Causa Dismissione	Valore Attuale		=	
Note									
Dati Catastali									
59	A / 119	strada via Padova			(A) 05/12/1996	Cavedon Luca	+ 17.967,24		
		via Padova			(C) 31/12/2008			-	
		Strada			(U) 05/12/1996		= 17.967,24		+
		Infrastrutture Demaniali (3,00%)			(D)		0,00		+
		Infrastrutture demaniali					8.085,36		-
		Annuale	3,00 %	3,00 %	Buono	Buono	0,00		-
							0,00		-
							0,00		+
							9.881,88		
Rend. = 7,82 Superf. = 1044 Vol. = Vani= propriet?									
60	A / 120	strada via Padova			(A) 05/12/1996	Cavedon Luca	+ 1.979,15		
		via Padova			(C) 31/12/2008			-	
		Strada			(U) 05/12/1996		= 1.979,15		+
		Infrastrutture Demaniali (3,00%)			(D)		0,00		+
		Infrastrutture demaniali					890,58		-
		Annuale	3,00 %	3,00 %	Buono	Buono	0,00		-
							0,00		+
							1.088,57		
Rend. = 0,86 Superf. = 115 Vol. = Vani= propriet?									

Registro Inventario Beni Immobili

24/02/2017


Pagina 31 di 489

Raggruppamento per :					Consegnatario	+	Importo Lordo		
 Voce Patrimonio Infrastrutture demaniali					Conduttore	-	Importo IVA		
						=	Valore Iniziale	+	
Progr.	Modello / Codice Inventario	Descrizione Bene			Data Attivazione	Funzione / Servizio	Totali Variazioni		+
		Ubicazione			Data Caricamento		Centro di Costo	Ammortamenti	
		Tipo Bene Immobile			Data Ultima Variaz.	Codifica SEC ' 95	Dismissioni		-
		Natura Bene			Data Dismissione		Stato del Bene	Plus o Minus Valenze	
		Tipo Ammortamento	% Inizio	% Anni Succ.	Causa Dismissione	Valore Attuale		=	
Note									
Dati Catastali									
61	A / 121	strada via Padova			(A) 05/12/1996	Cavedon Luca	+ 23.767,01		
		via Padova			(C) 31/12/2008		-		
		Strada			(U) 05/12/1996	= 23.767,01		+	
		Infrastrutture Demaniali (3,00%)			(D)	0,00		+	
		Infrastrutture demaniali				10.695,15		-	
		Annuale	3,00 %	3,00 %	Buono	Buono	0,00		-
							0,00		-
							0,00		+
							13.071,86		
Rend. = 8,92 Superf. = 1381 Vol. = Vani= propriet?									
62	A / 122	Strada via Aquileia			(A) 05/12/1996	Cavedon Luca	+ 791,66		
		VIA AQUILEIA			(C) 31/12/2008		-		
		Strada			(U) 05/12/1996	= 791,66		+	
		Infrastrutture Demaniali (3,00%)			(D)	0,00		+	
		Infrastrutture demaniali				356,19		-	
		Annuale	3,00 %	3,00 %	Buono	Buono	0,00		-
							0,00		+
							435,47		
Rend. = 0,3 Superf. = 46 Vol. = Vani= propriet?									

Registro Inventario Beni Immobili

24/02/2017


Pagina 32 di 489

Raggruppamento per :					Consegnatario	+	Importo Lordo		
 Voce Patrimonio Infrastrutture demaniali					Conduttore	-	Importo IVA		
							=	Valore Iniziale	+
Progr.	Modello / Codice Inventario	Descrizione Bene			Data Attivazione	Funzione / Servizio	Totali Variazioni		+
		Ubicazione			Data Caricamento		Centro di Costo	Ammortamenti	
		Tipo Bene Immobile			Data Ultima Variaz.	Codifica SEC ' 95	Dismissioni		-
		Natura Bene			Data Dismissione		Stato del Bene	Plus o Minus Valenze	
		Tipo	Ammortamento	% Inizio	% Anni Succ.	Causa Dismissione		Valore Attuale	
Note									
Dati Catastali									
63	A / 123	Strada via Aquileia			(A) 05/12/1996	Cavedon Luca	+ 998,18		
		VIA AQUILEIA			(C) 31/12/2008		-		
		Strada			(U) 05/12/1996	= 998,18		+	
		Infrastrutture Demaniali (3,00%)			(D)	0,00		+	
		Infrastrutture demaniali				449,13		-	
		Annuale	3,00 %	3,00 %	Buono	Buono	0,00	-	
						0,00		-	
						0,00		+	
						549,05			
Rend. = 0,37 Superf. = 58 Vol. = Vani= propriet?									
64	A / 124	Strada via Aquileia			(A) 05/12/1996	Cavedon Luca	+ 2.374,98		
		VIA AQUILEIA			(C) 31/12/2008		-		
		Strada			(U) 05/12/1996	= 2.374,98		+	
		Infrastrutture Demaniali (3,00%)			(D)	0,00		+	
		Infrastrutture demaniali				1.068,75		-	
		Annuale	3,00 %	3,00 %	Buono	Buono	0,00	-	
						0,00		-	
						0,00		+	
						1.306,23			
Rend. = 0,89 Superf. = 138 Vol. = Vani= propriet?									

Registro Inventario Beni Immobili

24/02/2017


Pagina 33 di 489

Raggruppamento per :					Consegnatario	+	Importo Lordo		
 Voce Patrimonio Infrastrutture demaniali					Conduttore	-	Importo IVA		
						=	Valore Iniziale	+	
Progr.	Modello / Codice Inventario	Descrizione Bene			Data Attivazione	Funzione / Servizio	Totali Variazioni		+
		Ubicazione			Data Caricamento		Centro di Costo	Ammortamenti	
		Tipo Bene Immobile			Data Ultima Variaz.	Codifica SEC ' 95	Dismissioni		-
		Natura Bene			Data Dismissione		Stato del Bene	Plus o Minus Valenze	
		Tipo Ammortamento	% Inizio	% Anni Succ.	Causa Dismissione	Valore Attuale		=	
Note									
Dati Catastali									
65	A / 125	strada via Padova			(A) 05/12/1996	Cavedon Luca	+ 946,55		
		via Padova			(C) 31/12/2008		-		
		Strada			(U) 05/12/1996	= 946,55		+	
		Infrastrutture Demaniali (3,00%)			(D)	0,00		+	
		Infrastrutture demaniali				425,94		-	
		Annuale	3,00 %	3,00 %	Buono	Buono	0,00		-
							0,00	-	
							0,00	+	
							520,61		
Rend. = 0,36 Superf. = 55 Vol. = Vani= propriet?									
66	A / 126	Strada Via San Gregorio Barbarigo			(A) 05/12/1996	Cavedon Luca	+ 533,51		
		via San Gregorio Barbarigo			(C) 31/12/2008		-		
		Strada			(U) 05/12/1996	= 533,51		+	
		Infrastrutture Demaniali (3,00%)			(D)	0,00		+	
		Infrastrutture demaniali				240,09		-	
		Annuale	3,00 %	3,00 %	Buono	Buono	0,00		-
							0,00	+	
							293,42		
Rend. = 0,14 Superf. = 31 Vol. = Vani= propriet?									

Registro Inventario Beni Immobili

24/02/2017


Pagina 34 di 489

Raggruppamento per :					Consegnatario	+	Importo Lordo		
 Voce Patrimonio Infrastrutture demaniali					Conduttore	-	Importo IVA		
						=	Valore Iniziale	+	
Progr.	Modello / Codice Inventario	Descrizione Bene			Data Attivazione	Funzione / Servizio	Totali Variazioni		+
		Ubicazione			Data Caricamento		Centro di Costo	Ammortamenti	
		Tipo Bene Immobile			Data Ultima Variaz.	Codifica SEC ' 95	Dismissioni		-
		Natura Bene			Data Dismissione		Stato del Bene	Plus o Minus Valenze	
		Tipo Ammortamento	% Inizio	% Anni Succ.	Causa Dismissione	Valore Attuale		=	
Note									
Dati Catastali									
67	A / 127	Strada Via San Gregorio Barbarigo			(A) 05/12/1996	Cavedon Luca	+ 172,10		
		via San Gregorio Barbarigo			(C) 31/12/2008		-		
		Strada			(U) 05/12/1996	= 172,10		+	
		Infrastrutture Demaniali (3,00%)			(D)	0,00		+	
		Infrastrutture demaniali				172,10		-	
		Annuale	3,00 %	3,00 %	Buono	Buono	0,00		-
Rend. = 0,04 Superf. = 10 Vol. = Vani= propriet?									
68	A / 128	Strada Via San Gregorio Barbarigo			(A) 05/12/1996	Cavedon Luca	+ 258,15		
		via San Gregorio Barbarigo			(C) 31/12/2008		-		
		Strada			(U) 05/12/1996	= 258,15		+	
		Infrastrutture Demaniali (3,00%)			(D)	0,00		+	
		Infrastrutture demaniali				116,10		-	
		Annuale	3,00 %	3,00 %	Buono	Buono	0,00		-
Rend. = 0,07 Superf. = 15 Vol. = Vani= propriet?									

Registro Inventario Beni Immobili

24/02/2017


Pagina 35 di 489

Raggruppamento per :					Consegnatario	+	Importo Lordo		
 Voce Patrimonio Infrastrutture demaniali					Conduttore	-	Importo IVA		
						=	Valore Iniziale	+	
Progr.	Modello / Codice Inventario	Descrizione Bene			Data Attivazione	Funzione / Servizio	Totali Variazioni		+
		Ubicazione			Data Caricamento		Centro di Costo	Ammortamenti	
		Tipo Bene Immobile			Data Ultima Variaz.	Codifica SEC ' 95	Dismissioni		-
		Natura Bene			Data Dismissione		Stato del Bene	Plus o Minus Valenze	
		Tipo	Ammortamento	% Inizio	% Anni Succ.	Causa Dismissione		Valore Attuale	
Note									
Dati Catastali									
69	A / 129	Strada Via San Gregorio Barbarigo			(A) 05/12/1996	Cavedon Luca	+ 172,10		
		via San Gregorio Barbarigo			(C) 31/12/2008		-		
		Strada			(U) 05/12/1996	= 172,10		+	
		Infrastrutture Demaniali (3,00%)			(D)	0,00		+	
		Infrastrutture demaniali				172,10		-	
		Annuale	3,00 %	3,00 %	Buono	Buono	0,00		-
Rend. = 0,04 Superf. = 10 Vol. = Vani= propriet?									
70	A / 130	Strada Via San Gregorio Barbarigo			(A) 05/12/1996	Cavedon Luca	+ 34,42		
		via San Gregorio Barbarigo			(C) 31/12/2008		-		
		Strada			(U) 05/12/1996	= 34,42		+	
		Infrastrutture Demaniali (3,00%)			(D)	0,00		+	
		Infrastrutture demaniali				34,42		-	
		Annuale	3,00 %	3,00 %	Buono	Buono	0,00		-
Rend. = 0,01 Superf. = 2 Vol. = Vani= propriet?									

Registro Inventario Beni Immobili

24/02/2017


Pagina 36 di 489

Raggruppamento per :					Consegnatario	+	Importo Lordo		
 Voce Patrimonio Infrastrutture demaniali					Conduttore	-	Importo IVA		
						=	Valore Iniziale	+	
Progr.	Modello / Codice Inventario	Descrizione Bene			Data Attivazione	Funzione / Servizio	Totali Variazioni		+
		Ubicazione			Data Caricamento		Centro di Costo	Ammortamenti	
		Tipo Bene Immobile			Data Ultima Variaz.	Codifica SEC ' 95	Dismissioni		-
		Natura Bene			Data Dismissione		Stato del Bene	Plus o Minus Valenze	
		Tipo	Ammortamento	% Inizio	% Anni Succ.	Causa Dismissione		Valore Attuale	
Note									
Dati Catastali									
71	A / 131	Strada Via San Gregorio Barbarigo			(A) 05/12/1996	Cavedon Luca	+ 6.333,28		
		via San Gregorio Barbarigo			(C) 31/12/2008		-		
		Strada			(U) 05/12/1996	= 6.333,28		+	
		Infrastrutture Demaniali (3,00%)			(D)	0,00		+	
		Infrastrutture demaniali				2.850,06		-	
		Annuale	3,00 %	3,00 %	Buono	Buono	0,00		-
							0,00	-	
							0,00	+	
							3.483,22		
Rend. = 1,62 Superf. = 368 Vol. = Vani= propriet?									
72	A / 132	Strada via Aquileia			(A) 05/12/1996	Cavedon Luca	+ 6.384,91		
		VIA AQUILEIA			(C) 31/12/2008		-		
		Strada			(U) 05/12/1996	= 6.384,91		+	
		Infrastrutture Demaniali (3,00%)			(D)	0,00		+	
		Infrastrutture demaniali				2.873,25		-	
		Annuale	3,00 %	3,00 %	Buono	Buono	0,00		-
							0,00	+	
							3.511,66		
Rend. = 2,4 Superf. = 371 Vol. = Vani= propriet?									

Registro Inventario Beni Immobili

24/02/2017


Pagina 37 di 489

Raggruppamento per :					Consegnatario	+	Importo Lordo		
 Voce Patrimonio Infrastrutture demaniali					Conduttore	-	Importo IVA		
							=	Valore Iniziale	+
Progr.	Modello / Codice Inventario	Descrizione Bene			Data Attivazione	Funzione / Servizio	Totali Variazioni		+
		Ubicazione			Data Caricamento		Centro di Costo	Ammortamenti	
		Tipo Bene Immobile			Data Ultima Variaz.	Codifica SEC ' 95	Dismissioni		-
		Natura Bene			Data Dismissione		Stato del Bene	Plus o Minus Valenze	
		Tipo Ammortamento	% Inizio	% Anni Succ.	Causa Dismissione	Valore Attuale		=	
Note									
Dati Catastali									
73	A / 133	Strada via Aquileia			(A) 05/12/1996	Cavedon Luca	+ 15.936,46		
		VIA AQUILEIA			(C) 31/12/2008		-		
		Strada			(U) 05/12/1996	= 15.936,46		+	
		Infrastrutture Demaniali (3,00%)			(D)	0,00		+	
		Infrastrutture demaniali				7.171,41		-	
		Annuale	3,00 %	3,00 %	Buono	Buono	0,00		-
						0,00		-	
						0,00		+	
						8.765,05			
Rend. = 5,98 Superf. = 926 Vol. = Vani = propriet?									
74	A / 134	Strada Via Ca' Castelle			(A) 05/11/1999	Cavedon Luca	+ 550,72		
		via C... Castelle			(C) 31/12/2008		-		
		Strada			(U) 05/11/1999	= 550,72		+	
		Infrastrutture Demaniali (3,00%)			(D)	0,00		+	
		Infrastrutture demaniali				214,71		-	
		Annuale	3,00 %	3,00 %	Buono	Buono	0,00		-
						0,00		-	
						0,00		+	
						336,01			
Rend. = 0,21 Superf. = 32 Vol. = Vani = propriet?									

Registro Inventario Beni Immobili

24/02/2017


Pagina 38 di 489

Raggruppamento per :					Consegnatario	+	Importo Lordo		
 Voce Patrimonio Infrastrutture demaniali					Conduttore	-	Importo IVA		
						=	Valore Iniziale	+	
Progr.	Modello / Codice Inventario	Descrizione Bene			Data Attivazione	Funzione / Servizio	Totali Variazioni		+
		Ubicazione			Data Caricamento		Centro di Costo	Ammortamenti	
		Tipo Bene Immobile			Data Ultima Variaz.	Codifica SEC ' 95	Dismissioni		-
		Natura Bene			Data Dismissione		Stato del Bene	Plus o Minus Valenze	
		Tipo Ammortamento	% Inizio	% Anni Succ.	Causa Dismissione	Valore Attuale		=	
Note									
Dati Catastali									
75	A / 135	Strada Via Ca' Castelle			(A) 05/11/1999	Cavedon Luca	+ 395,83		
		via C... Castelle			(C) 31/12/2008		-		
		Strada			(U) 05/11/1999	= 395,83		+	
		Infrastrutture Demaniali (3,00%)			(D)	0,00		+	
		Infrastrutture demaniali				154,44		-	
		Annuale	3,00 %	3,00 %	Buono	Buono	0,00	-	
						0,00		+	
						241,39			
Rend. = 0,15 Superf. = 23 Vol. = Vani = propriet?									
76	A / 136	Strada Via Ca' Castelle			(A) 14/08/1999	Cavedon Luca	+ 1.634,95		
		via C... Castelle			(C) 31/12/2008		-		
		Strada			(U) 14/08/1999	= 1.634,95		+	
		Infrastrutture Demaniali (3,00%)			(D)	0,00		+	
		Infrastrutture demaniali				637,65		-	
		Annuale	3,00 %	3,00 %	Buono	Buono	0,00	-	
						0,00		+	
						997,30			
Rend. = 0,42 Superf. = 95 Vol. = Vani = propriet?									

Registro Inventario Beni Immobili

24/02/2017


Pagina 39 di 489

Raggruppamento per :					Consegnatario	+	Importo Lordo		
 Voce Patrimonio Infrastrutture demaniali					Conduttore	-	Importo IVA		
						=	Valore Iniziale	+	
Progr.	Modello / Codice Inventario	Descrizione Bene			Data Attivazione	Funzione / Servizio	Totali Variazioni		+
		Ubicazione			Data Caricamento		Centro di Costo	Ammortamenti	
		Tipo Bene Immobile			Data Ultima Variaz.	Codifica SEC ' 95	Dismissioni		-
		Natura Bene			Data Dismissione		Stato del Bene	Plus o Minus Valenze	
		Tipo Ammortamento	% Inizio	% Anni Succ.	Causa Dismissione	Valore Attuale		=	
Note									
Dati Catastali									
77	A / 137	Strada via Vicenza			(A) 08/06/2001	Cavedon Luca	+ 2.047,99		
		via Vicenza			(C) 31/12/2008		-		
		Strada			(U) 08/06/2001	= 2.047,99		+	
		Infrastrutture Demaniali (3,00%)			(D)	0,00		+	
		Infrastrutture demaniali				716,80		-	
		Annuale	3,00 %	3,00 %	Buono	Buono	0,00	-	
						0,00		-	
						0,00		+	
						1.331,19			
Rend. = 0,52 Superf. = 119 Vol. = Vani= propriet?									
78	A / 138	Via Campagnola			(A) 08/06/2001	Cavedon Luca	+ 2.512,66		
		via Campagnola			(C) 31/12/2008		-		
		Strada			(U) 08/06/2001	= 2.512,66		+	
		Infrastrutture Demaniali (3,00%)			(D)	0,00		+	
		Infrastrutture demaniali				879,39		-	
		Annuale	3,00 %	3,00 %	Buono	Buono	0,00	-	
						0,00		-	
						0,00		+	
						1.633,27			
Rend. = 0,64 Superf. = 146 Vol. = Vani= 1000/1000									

Registro Inventario Beni Immobili

24/02/2017


Pagina 40 di 489

Raggruppamento per :					Consegnatario	+	Importo Lordo		
 Voce Patrimonio Infrastrutture demaniali					Conduttore	-	Importo IVA		
							=	Valore Iniziale	+
Progr.	Modello / Codice Inventario	Descrizione Bene			Data Attivazione	Funzione / Servizio	Totali Variazioni		+
		Ubicazione			Data Caricamento		Centro di Costo	Ammortamenti	
		Tipo Bene Immobile			Data Ultima Variaz.	Codifica SEC ' 95	Dismissioni		-
		Natura Bene			Data Dismissione		Stato del Bene	Plus o Minus Valenze	
		Tipo Ammortamento	% Inizio	% Anni Succ.	Causa Dismissione	Valore Attuale		=	
Note									
Dati Catastali									
79	A / 139	Via Campagnola			(A) 08/06/2001	Cavedon Luca	+ 2.340,56		
		via Campagnola			(C) 31/12/2008		-		
		Strada			(U) 08/06/2001	= 2.340,56		+	
		Infrastrutture Demaniali (3,00%)			(D)	0,00		+	
		Infrastrutture demaniali				819,19		-	
		Annuale			3,00 %	3,00 %	Buono	Buono	0,00
Rend. = 0,6 Superf. = 136 Vol. = Vani = 1000/1000						0,00		-	
						1.521,37		+	
80	A / 140	Via Campagnola			(A) 08/06/2001	Cavedon Luca	+ 3.648,52		
		via Campagnola			(C) 31/12/2008		-		
		Strada			(U) 08/06/2001	= 3.648,52		+	
		Infrastrutture Demaniali (3,00%)			(D)	0,00		+	
		Infrastrutture demaniali				1.276,99		-	
		Annuale			3,00 %	3,00 %	Buono	Buono	0,00
Rend. = 1,37 Superf. = 212 Vol. = Vani = propriet?						0,00		+	
						2.371,53			

Registro Inventario Beni Immobili

24/02/2017


Pagina 41 di 489

Raggruppamento per :					Consegnatario	+	Importo Lordo		
 Voce Patrimonio Infrastrutture demaniali					Conduttore	-	Importo IVA		
							=	Valore Iniziale	+
Progr.	Modello / Codice Inventario	Descrizione Bene			Data Attivazione	Funzione / Servizio	Totali Variazioni		+
		Ubicazione			Data Caricamento		Centro di Costo	Ammortamenti	
		Tipo Bene Immobile			Data Ultima Variaz.	Codifica SEC ' 95	Dismissioni		-
		Natura Bene			Data Dismissione		Stato del Bene	Plus o Minus Valenze	
		Tipo Ammortamento	% Inizio	% Anni Succ.	Causa Dismissione	Valore Attuale		=	
Note									
Dati Catastali									
81	A / 141	Via Campagnola			(A) 08/06/2001	Cavedon Luca	+ 5.903,03		
		via Campagnola			(C) 31/12/2008		- -----		
		Strada			(U) 08/06/2001	= 5.903,03		+	
		Infrastrutture Demaniali (3,00%)			(D) -----	0,00		+	
		Infrastrutture demaniali				2.066,05		-	
		Annuale	3,00 %	3,00 %	Buono	0,00		-	
						0,00		+	
						3.836,98			
Rend. = 2,21 Superf. = 343 Vol. = Vani= propriet?									
82	A / 142	Via Campagnola			(A) 08/06/2001	Cavedon Luca	+ 4.405,76		
		via Campagnola			(C) 31/12/2008		- -----		
		Strada			(U) 08/06/2001	= 4.405,76		+	
		Infrastrutture Demaniali (3,00%)			(D) -----	0,00		+	
		Infrastrutture demaniali				1.542,07		-	
		Annuale	3,00 %	3,00 %	Buono	0,00		-	
						0,00		+	
						2.863,69			
Rend. = 1,12 Superf. = 256 Vol. = Vani= 1000/1000									

Registro Inventario Beni Immobili

24/02/2017


Pagina 42 di 489

Raggruppamento per :					Consegnatario	+	Importo Lordo		
 Voce Patrimonio Infrastrutture demaniali					Conduttore	-	Importo IVA		
						=	Valore Iniziale	+	
Progr.	Modello / Codice Inventario	Descrizione Bene			Data Attivazione	Funzione / Servizio	Totali Variazioni		+
		Ubicazione			Data Caricamento		Centro di Costo	Ammortamenti	
		Tipo Bene Immobile			Data Ultima Variaz.	Codifica SEC ' 95	Dismissioni		-
		Natura Bene			Data Dismissione		Stato del Bene	Plus o Minus Valenze	
		Tipo Ammortamento	% Inizio	% Anni Succ.	Causa Dismissione	Valore Attuale		=	
Note									
Dati Catastali									
83	A / 143	Via Campagnola			(A) 08/06/2001	Cavedon Luca	+ 6.350,49		
		via Campagnola			(C) 31/12/2008		-		
		Strada			(U) 08/06/2001		= 6.350,49		+
		Infrastrutture Demaniali (3,00%)			(D)		0,00		+
		Infrastrutture demaniali				2.222,69		-	
		Annuale	3,00 %	3,00 %	Buono	Buono	0,00		-
		Rend. = 1,62 Superf. = 369 Vol. = Vani = 1000/1000				0,00		-	
						0,00		+	
						4.127,80			
84	A / 144	Via Campagnola			(A) 08/06/2001	Cavedon Luca	+ 13.114,02		
		via Campagnola			(C) 31/12/2008		-		
		Strada			(U) 08/06/2001		= 13.114,02		+
		Infrastrutture Demaniali (3,00%)			(D)		0,00		+
		Infrastrutture demaniali				4.589,90		-	
		Annuale	3,00 %	3,00 %	Buono	Buono	0,00		-
		Rend. = 3,35 Superf. = 762 Vol. = Vani = 1000/1000				0,00		+	
						8.524,12			

Registro Inventario Beni Immobili

24/02/2017


Pagina 43 di 489

Raggruppamento per :					Consegnatario	+	Importo Lordo		
 Voce Patrimonio Infrastrutture demaniali					Conduttore	-	Importo IVA		
						=	Valore Iniziale	+	
Progr.	Modello / Codice Inventario	Descrizione Bene			Data Attivazione	Funzione / Servizio	Totali Variazioni		+
		Ubicazione			Data Caricamento		Centro di Costo	Ammortamenti	
		Tipo Bene Immobile			Data Ultima Variaz.	Codifica SEC ' 95	Dismissioni		-
		Natura Bene			Data Dismissione		Stato del Bene	Plus o Minus Valenze	
		Tipo Ammortamento	% Inizio	% Anni Succ.	Causa Dismissione	Valore Attuale		=	
Note									
Dati Catastali									
85	A / 145	Via Campagnola			(A) 08/06/2001	Cavedon Luca	+ 68,84		
		via Campagnola			(C) 31/12/2008		-		
		Strada			(U) 08/06/2001	= 68,84		+	
		Infrastrutture Demaniali (3,00%)			(D)	0,00		+	
		Infrastrutture demaniali				68,84		-	
		Annuale	3,00 %	3,00 %	Buono	Buono	0,00		+
Rend. = 0,02 Superf. = 4 Vol. = Vani = 1000/1000									
86	A / 146	Via Campagnola			(A) 08/06/2001	Cavedon Luca	+ 2.615,92		
		via Campagnola			(C) 31/12/2008		-		
		Strada			(U) 08/06/2001	= 2.615,92		+	
		Infrastrutture Demaniali (3,00%)			(D)	0,00		+	
		Infrastrutture demaniali				915,60		-	
		Annuale	3,00 %	3,00 %	Buono	Buono	0,00		+
Rend. = 0,67 Superf. = 152 Vol. = Vani = propriet?									

Registro Inventario Beni Immobili

24/02/2017


Pagina 44 di 489

Raggruppamento per :					Consegnatario	+	Importo Lordo		
 Voce Patrimonio Infrastrutture demaniali					Conduttore	-	Importo IVA		
						=	Valore Iniziale	+	
Progr.	Modello / Codice Inventario	Descrizione Bene			Data Attivazione	Funzione / Servizio	Totali Variazioni		+
		Ubicazione			Data Caricamento		Centro di Costo	Ammortamenti	
		Tipo Bene Immobile			Data Ultima Variaz.	Codifica SEC ' 95	Dismissioni		-
		Natura Bene			Data Dismissione		Stato del Bene	Plus o Minus Valenze	
		Tipo Ammortamento	% Inizio	% Anni Succ.	Causa Dismissione	Valore Attuale		=	
Note									
Dati Catastali									
87	A / 147	Via Campagnola			(A) 08/06/2001	Cavedon Luca	+ 3.855,04		
		via Campagnola			(C) 31/12/2008		-		
		Strada			(U) 08/06/2001	= 3.855,04		+	
		Infrastrutture Demaniali (3,00%)			(D)	0,00		+	
		Infrastrutture demaniali				1.349,25		-	
		Annuale			3,00 %	3,00 %	Buono	Buono	0,00
Rend. = 1,68 Superf. = 224 Vol. = Vani= propriet?						0,00		-	
						2.505,79			
88	A / 148	Tratto stradale via Preazzi			(A) 02/08/2004	Cavedon Luca	+ 4.956,48		
		via Preazzi			(C) 31/12/2008		-		
		Strada			(U) 02/08/2004	= 4.956,48		+	
		Infrastrutture Demaniali (3,00%)			(D)	0,00		+	
		Infrastrutture demaniali				1.437,37		-	
		Annuale			3,00 %	3,00 %	Buono	Buono	0,00
Rend. = 1,86 Superf. = 288 Vol. = Vani= propriet?						0,00		+	
						3.519,11			

Registro Inventario Beni Immobili

24/02/2017


Pagina 45 di 489

Raggruppamento per :					Consegnatario	+	Importo Lordo		
 Voce Patrimonio Infrastrutture demaniali					Conduttore	-	Importo IVA		
						=	Valore Iniziale	+	
Progr.	Modello / Codice Inventario	Descrizione Bene			Data Attivazione	Funzione / Servizio	Totali Variazioni		+
		Ubicazione			Data Caricamento		Centro di Costo	Ammortamenti	
		Tipo Bene Immobile			Data Ultima Variaz.	Codifica SEC ' 95	Dismissioni		-
		Natura Bene			Data Dismissione		Stato del Bene	Plus o Minus Valenze	
		Tipo Ammortamento	% Inizio	% Anni Succ.	Causa Dismissione	Valore Attuale		=	
Note									
Dati Catastali									
89	A / 149	STRADA via Monte Grappa			(A) 16/11/2004	Cavedon Luca	+ 1.342,38		
		via Monte Grappa			(C) 31/12/2008		-		
		Strada			(U) 16/11/2004	= 1.342,38		+	
		Infrastrutture Demaniali (3,00%)			(D)	0,00		+	
		Infrastrutture demaniali				389,31		-	
		Annuale			3,00 %	3,00 %	Buono	Buono	0,00
Rend. = 0,5 Superf. = 78 Vol. = Vani = propriet?						0,00		-	
						0,00		-	
						0,00		+	
						953,07			
90	A / 150	STRADA via Monte Grappa			(A) 16/11/2004	Cavedon Luca	+ 16.005,30		
		via Monte Grappa			(C) 31/12/2008		-		
		Strada			(U) 16/11/2004	= 16.005,30		+	
		Infrastrutture Demaniali (3,00%)			(D)	0,00		+	
		Infrastrutture demaniali				4.641,58		-	
		Annuale			3,00 %	3,00 %	Buono	Buono	0,00
Rend. = 6 Superf. = 930 Vol. = Vani = 100/100						0,00		+	
						11.363,72			

Registro Inventario Beni Immobili

24/02/2017


Pagina 46 di 489

Raggruppamento per :					Consegnatario	+	Importo Lordo		
 Voce Patrimonio Infrastrutture demaniali					Conduttore	-	Importo IVA		
						=	Valore Iniziale	+	
Progr.	Modello / Codice Inventario	Descrizione Bene			Data Attivazione	Funzione / Servizio	Totali Variazioni		+
		Ubicazione			Data Caricamento		Centro di Costo	Ammortamenti	
		Tipo Bene Immobile			Data Ultima Variaz.	Codifica SEC ' 95	Dismissioni		-
		Natura Bene			Data Dismissione		Stato del Bene	Plus o Minus Valenze	
		Tipo Ammortamento	% Inizio	% Anni Succ.	Causa Dismissione	Valore Attuale		=	
Note									
Dati Catastali									
91	A / 151	Strada via Grado			(A) 23/03/1998	Cavedon Luca	+ 3.596,89		
		via Grado			(C) 31/12/2008		-		
		Strada			(U) 23/03/1998	= 3.596,89		+	
		Infrastrutture Demaniali (3,00%)			(D)	0,00		+	
		Infrastrutture demaniali				1.474,77		-	
		Annuale	3,00 %	3,00 %	Buono	Buono	0,00		-
						0,00		-	
						0,00		+	
						2.122,12			
Rend. = 0,92 Superf. = 209 Vol. = Vani= propriet?									
92	A / 152	Strada via Grado			(A) 05/06/1998	Cavedon Luca	+ 2.977,33		
		via Grado			(C) 31/12/2008		-		
		Strada			(U) 05/06/1998	= 2.977,33		+	
		Infrastrutture Demaniali (3,00%)			(D)	0,00		+	
		Infrastrutture demaniali				1.220,76		-	
		Annuale	3,00 %	3,00 %	Buono	Buono	0,00		-
						0,00		+	
						1.756,57			
Rend. = 0,76 Superf. = 173 Vol. = Vani= propriet?									

Registro Inventario Beni Immobili

24/02/2017


Pagina 47 di 489

Raggruppamento per :					Consegnatario	+	Importo Lordo		
 Voce Patrimonio Infrastrutture demaniali					Conduttore	-	Importo IVA		
						=	Valore Iniziale	+	
Progr.	Modello / Codice Inventario	Descrizione Bene			Data Attivazione	Funzione / Servizio	Totali Variazioni		+
		Ubicazione			Data Caricamento		Centro di Costo	Ammortamenti	
		Tipo Bene Immobile			Data Ultima Variaz.	Codifica SEC ' 95	Dismissioni		-
		Natura Bene			Data Dismissione		Stato del Bene	Plus o Minus Valenze	
		Tipo Ammortamento	% Inizio	% Anni Succ.	Causa Dismissione	Valore Attuale		=	
Note									
Dati Catastali									
93	A / 153	Strada via Grado			(A) 05/06/1998	Cavedon Luca	+ 1.738,21		
		via Grado			(C) 31/12/2008		-		
		Strada			(U) 05/06/1998	= 1.738,21		+	
		Infrastrutture Demaniali (3,00%)			(D)	0,00		+	
		Infrastrutture demaniali				712,61		-	
		Annuale			3,00 %	3,00 %	Buono	Buono	0,00
Rend. = 0,44 Superf. = 101 Vol. = Vani= propriet?						0,00		-	
						1.025,60		+	
94	A / 154	Strada via Grado			(A) 05/06/1998	Cavedon Luca	+ 3.682,94		
		via Grado			(C) 31/12/2008		-		
		Strada			(U) 05/06/1998	= 3.682,94		+	
		Infrastrutture Demaniali (3,00%)			(D)	0,00		+	
		Infrastrutture demaniali				1.510,03		-	
		Annuale			3,00 %	3,00 %	Buono	Buono	0,00
Rend. = 0,94 Superf. = 214 Vol. = Vani= propriet?						0,00		+	
						2.172,91			

Registro Inventario Beni Immobili

24/02/2017


Pagina 48 di 489

Raggruppamento per :					Consegnatario	+	Importo Lordo		
 Voce Patrimonio Infrastrutture demaniali					Conduttore	-	Importo IVA		
						=	Valore Iniziale	+	
Progr.	Modello / Codice Inventario	Descrizione Bene			Data Attivazione	Funzione / Servizio	Totali Variazioni		+
		Ubicazione			Data Caricamento		Centro di Costo	Ammortamenti	
		Tipo Bene Immobile			Data Ultima Variaz.	Codifica SEC ' 95	Dismissioni		-
		Natura Bene			Data Dismissione		Stato del Bene	Plus o Minus Valenze	
		Tipo Ammortamento	% Inizio	% Anni Succ.	Causa Dismissione	Valore Attuale		=	
Note									
Dati Catastali									
95	A / 155	Strada via Grado			(A) 05/06/1998	Cavedon Luca	+ 1.084,23		
		via Grado			(C) 31/12/2008		-		
		Strada			(U) 05/06/1998	= 1.084,23		+	
		Infrastrutture Demaniali (3,00%)			(D)	0,00		+	
		Infrastrutture demaniali				444,63		-	
		Annuale	3,00 %	3,00 %	Buono	Buono	0,00		-
Rend. = 0,28 Superf. = 63 Vol. = Vani = propriet?						0,00		+	
						639,60			
96	A / 156	Strada via Grado			(A) 18/05/1996	Cavedon Luca	+ 1.703,79		
		via Grado			(C) 31/12/2008		-		
		Strada			(U) 18/05/1996	= 1.703,79		+	
		Infrastrutture Demaniali (3,00%)			(D)	0,00		+	
		Infrastrutture demaniali				766,77		-	
		Annuale	3,00 %	3,00 %	Buono	Buono	0,00		-
Rend. = 0,43 Superf. = 99 Vol. = Vani = propriet?						0,00		+	
						937,02			

Registro Inventario Beni Immobili

24/02/2017


Pagina 49 di 489

Raggruppamento per :					Consegnatario	+	Importo Lordo		
 Voce Patrimonio Infrastrutture demaniali					Conduttore	-	Importo IVA		
							=	Valore Iniziale	+
Progr.	Modello / Codice Inventario	Descrizione Bene			Data Attivazione	Funzione / Servizio	Totali Variazioni		+
		Ubicazione			Data Caricamento		Ammortamenti		-
		Tipo Bene Immobile			Data Ultima Variaz.	Centro di Costo	Dismissioni		-
		Natura Bene			Data Dismissione		Codifica SEC ' 95	Plus o Minus Valenze	
		Tipo Ammortamento	% Inizio	% Anni Succ.	Causa Dismissione	Stato del Bene		Valore Attuale	
Note									
Dati Catastali									
97	A / 157	Strada via Grado			(A) 18/05/1996	Cavedon Luca	+ 808,87		
		via Grado			(C) 31/12/2008		-		
		Strada			(U) 18/05/1996	= 808,87		+	
		Infrastrutture Demaniali (3,00%)			(D)	0,00		+	
		Infrastrutture demaniali				364,05		-	
		Annuale	3,00 %	3,00 %	Buono	Buono	0,00		-
							0,00	-	
							0,00	+	
							444,82		
Rend. = 0,21 Superf. = 47 Vol. = Vani = propriet?									
98	A / 158	Strada via Grado			(A) 02/06/1999	Cavedon Luca	+ 929,34		
		via Grado			(C) 31/12/2008		-		
		Strada			(U) 02/06/1999	= 929,34		+	
		Infrastrutture Demaniali (3,00%)			(D)	0,00		+	
		Infrastrutture demaniali				362,49		-	
		Annuale	3,00 %	3,00 %	Buono	Buono	0,00		-
							0,00	+	
							566,85		
Rend. = 0,24 Superf. = 54 Vol. = Vani = propriet?									

Registro Inventario Beni Immobili

24/02/2017


Pagina 50 di 489

Raggruppamento per :					Consegnatario	+	Importo Lordo		
 Voce Patrimonio Infrastrutture demaniali					Conduttore	-	Importo IVA		
						=	Valore Iniziale	+	
Progr.	Modello / Codice Inventario	Descrizione Bene			Data Attivazione	Funzione / Servizio	Totali Variazioni		+
		Ubicazione			Data Caricamento		Centro di Costo	Ammortamenti	
		Tipo Bene Immobile			Data Ultima Variaz.	Codifica SEC ' 95	Dismissioni		-
		Natura Bene			Data Dismissione		Stato del Bene	Plus o Minus Valenze	
		Tipo Ammortamento	% Inizio	% Anni Succ.	Causa Dismissione	Valore Attuale		=	
Note									
Dati Catastali									
99	A / 159	Strada via Grado			(A) 02/06/1999	Cavedon Luca	+ 2.323,35		
		via Grado			(C) 31/12/2008		-		
		Strada			(U) 02/06/1999	= 2.323,35		+	
		Infrastrutture Demaniali (3,00%)			(D)	0,00		+	
		Infrastrutture demaniali				906,15		-	
		Annuale			3,00 %	3,00 %	Buono	Buono	0,00
Rend. = 0,59 Superf. = 135 Vol. = Vani= propriet?							0,00	-	
							0,00	-	
							0,00	+	
							1.417,20		
100	A / 160	Strada via Grado			(A) 07/04/1998	Cavedon Luca	+ 1.307,96		
		via Grado			(C) 31/12/2008		-		
		Strada			(U) 07/04/1998	= 1.307,96		+	
		Infrastrutture Demaniali (3,00%)			(D)	0,00		+	
		Infrastrutture demaniali				536,28		-	
		Annuale			3,00 %	3,00 %	Buono	Buono	0,00
Rend. = 0,33 Superf. = 76 Vol. = Vani= propriet?							0,00	-	
							0,00	+	
							771,68		

Registro Inventario Beni Immobili

24/02/2017


Pagina 51 di 489

Raggruppamento per :					Consegnatario	+	Importo Lordo		
 Voce Patrimonio Infrastrutture demaniali					Conduttore	-	Importo IVA		
							=	Valore Iniziale	+
Progr.	Modello / Codice Inventario	Descrizione Bene			Data Attivazione	Funzione / Servizio	Totali Variazioni		+
		Ubicazione			Data Caricamento		Centro di Costo	Ammortamenti	
		Tipo Bene Immobile			Data Ultima Variaz.	Codifica SEC ' 95	Dismissioni		-
		Natura Bene			Data Dismissione		Stato del Bene	Plus o Minus Valenze	
		Tipo Ammortamento	% Inizio	% Anni Succ.	Causa Dismissione	Valore Attuale		=	
Note									
Dati Catastali									
101	A / 161	Strada via Grado			(A) 07/04/1998	Cavedon Luca	+ 2.942,91		
		via Grado			(C) 31/12/2008		-		
		Strada			(U) 07/04/1998	= 2.942,91		+	
		Infrastrutture Demaniali (3,00%)			(D)	0,00		+	
		Infrastrutture demaniali				1.206,63		-	
		Annuale	3,00 %	3,00 %	Buono	Buono	0,00	-	
		Rend. = 0,75 Superf. = 171 Vol. = Vani= propriet?					0,00	-	
							0,00	+	
							1.736,28		
102	A / 162	Strada via Grado			(A) 07/04/1998	Cavedon Luca	+ 361,41		
		via Grado			(C) 31/12/2008		-		
		Strada			(U) 07/04/1998	= 361,41		+	
		Infrastrutture Demaniali (3,00%)			(D)	0,00		+	
		Infrastrutture demaniali				148,20		-	
		Annuale	3,00 %	3,00 %	Buono	Buono	0,00	-	
		Rend. = 0,09 Superf. = 21 Vol. = Vani= propriet?					0,00	+	
							213,21		

Registro Inventario Beni Immobili

24/02/2017


Pagina 52 di 489

Raggruppamento per :					Consegnatario	+	Importo Lordo		
 Voce Patrimonio Infrastrutture demaniali					Conduttore	-	Importo IVA		
							=	Valore Iniziale	+
Progr.	Modello / Codice Inventario	Descrizione Bene			Data Attivazione	Funzione / Servizio	Totali Variazioni		+
		Ubicazione			Data Caricamento		Centro di Costo	Ammortamenti	
		Tipo Bene Immobile			Data Ultima Variaz.	Codifica SEC ' 95	Dismissioni		-
		Natura Bene			Data Dismissione		Stato del Bene	Plus o Minus Valenze	
		Tipo Ammortamento	% Inizio	% Anni Succ.	Causa Dismissione	Valore Attuale		=	
Note									
Dati Catastali									
103	A / 163	Strada via Grado			(A) 07/04/1998	Cavedon Luca	+ 894,92		
		via Grado			(C) 31/12/2008		-		
		Strada			(U) 07/04/1998	= 894,92		+	
		Infrastrutture Demaniali (3,00%)			(D)	0,00		+	
		Infrastrutture demaniali				366,95		-	
		Annuale	3,00 %	3,00 %	Buono	Buono	0,00		-
						0,00		-	
						0,00		+	
						527,97			
Rend. = 0,23 Superf. = 52 Vol. = Vani= propriet?									
104	A / 164	Strada via Grado			(A) 05/06/1998	Cavedon Luca	+ 1.411,22		
		via Grado			(C) 31/12/2008		-		
		Strada			(U) 05/06/1998	= 1.411,22		+	
		Infrastrutture Demaniali (3,00%)			(D)	0,00		+	
		Infrastrutture demaniali				578,54		-	
		Annuale	3,00 %	3,00 %	Buono	Buono	0,00		-
						0,00		-	
						0,00		+	
						832,68			
Rend. = 0,53 Superf. = 82 Vol. = Vani= propriet?									

Registro Inventario Beni Immobili

24/02/2017


Pagina 53 di 489

Raggruppamento per :					Consegnatario	+	Importo Lordo		
 Voce Patrimonio Infrastrutture demaniali					Conduttore	-	Importo IVA		
						=	Valore Iniziale	+	
Progr.	Modello / Codice Inventario	Descrizione Bene			Data Attivazione	Funzione / Servizio	Totali Variazioni		+
		Ubicazione			Data Caricamento		Centro di Costo	Ammortamenti	
		Tipo Bene Immobile			Data Ultima Variaz.	Codifica SEC ' 95	Dismissioni		-
		Natura Bene			Data Dismissione		Stato del Bene	Plus o Minus Valenze	
		Tipo Ammortamento	% Inizio	% Anni Succ.	Causa Dismissione	Valore Attuale		=	
Note									
Dati Catastali									
105	A / 165	Strada via Grado			(A) 05/06/1998	Cavedon Luca	+ 1.307,96		
		via Grado			(C) 31/12/2008		-		
		Strada			(U) 05/06/1998	= 1.307,96		+	
		Infrastrutture Demaniali (3,00%)			(D)	0,00		+	
		Infrastrutture demaniali				536,28		-	
		Annuale	3,00 %	3,00 %	Buono	Buono	0,00		-
							0,00	-	
							0,00	+	
							771,68		
Rend. = 0,49 Superf. = 76 Vol. = Vani= propriet?									
106	A / 166	Strada via Grado			(A) 05/06/1998	Cavedon Luca	+ 1.841,47		
		via Grado			(C) 31/12/2008		-		
		Strada			(U) 05/06/1998	= 1.841,47		+	
		Infrastrutture Demaniali (3,00%)			(D)	0,00		+	
		Infrastrutture demaniali				755,00		-	
		Annuale	3,00 %	3,00 %	Buono	Buono	0,00		-
							0,00	+	
							1.086,47		
Rend. = 0,69 Superf. = 107 Vol. = Vani= propriet?									

Registro Inventario Beni Immobili

24/02/2017


Pagina 54 di 489

Raggruppamento per :					Consegnatario		+	Importo Lordo	
 Voce Patrimonio Infrastrutture demaniali					Conditore		-	Importo IVA	
							=	Valore Iniziale	+
Progr.	Modello / Codice Inventario	Descrizione Bene			Data Attivazione	Funzione / Servizio	Totali Variazioni		
		Ubicazione			Data Caricamento		+ -		
		Tipo Bene Immobile			Data Ultima Variaz.	Centro di Costo	Ammortamenti		
		Natura Bene			Data Dismissione		Codifica SEC ' 95	- Dismissioni	
		Tipo Ammortamento	% Inizio	% Anni Succ.	Causa Dismissione	Stato del Bene		+ Plus o Minus Valenze	
Note									
Dati Catastali									
107	A / 167	Strada via Aquileia			(A) 08/01/1996	Cavedon Luca	+ 9.258,98		
		VIA AQUILEIA			(C) 31/12/2008		- -----		
		Strada			(U) 08/01/1996	= 9.258,98 +			
		Infrastrutture Demaniali (3,00%)			(D) -----	0,00 +			
		Infrastrutture demaniali				4.166,55 -			
		Annuale	3,00 %	3,00 %	Buono	Buono	0,00 -		
							0,00 +		
							5.092,43		
Rend. = 3,47 Superf. = 538 Vol. = Vani= propriet?									
108	A / 168	Strada via Aquileia			(A) 08/01/1996	Cavedon Luca	+ 309,78		
		VIA AQUILEIA			(C) 31/12/2008		- -----		
		Strada			(U) 08/01/1996	= 309,78 +			
		Infrastrutture Demaniali (3,00%)			(D) -----	0,00 +			
		Infrastrutture demaniali				139,47 -			
		Annuale	3,00 %	3,00 %	Buono	Buono	0,00 -		
							0,00 +		
							170,31		
Rend. = 11,62 Superf. = 18 Vol. = Vani= propriet?									

Registro Inventario Beni Immobili

24/02/2017


Pagina 55 di 489

Raggruppamento per :					Consegnatario	+	Importo Lordo		
 Voce Patrimonio Infrastrutture demaniali					Conduttore	-	Importo IVA		
							=	Valore Iniziale	+
Progr.	Modello / Codice Inventario	Descrizione Bene			Data Attivazione	Funzione / Servizio	Totali Variazioni		+
		Ubicazione			Data Caricamento		Centro di Costo	Ammortamenti	
		Tipo Bene Immobile			Data Ultima Variaz.	Codifica SEC ' 95	Dismissioni		-
		Natura Bene			Data Dismissione		Stato del Bene	Plus o Minus Valenze	
		Tipo Ammortamento	% Inizio	% Anni Succ.	Causa Dismissione	Valore Attuale		=	
Note									
Dati Catastali									
109	A / 169	strada via Padova			(A) 05/12/1996	Cavedon Luca	+ 17.967,24		
		via Padova			(C) 31/12/2008		-		
		Strada			(U) 05/12/1996	= 17.967,24		+	
		Infrastrutture Demaniali (3,00%)			(D)	0,00		+	
		Infrastrutture demaniali				8.085,36		-	
		Annuale	3,00 %	3,00 %	Buono	Buono	0,00		-
							0,00		-
							0,00		+
							9.881,88		
Rend. = 7,82 Superf. = 1044 Vol. = Vani= propriet?									
110	A / 170	strada via Padova			(A) 05/12/1996	Cavedon Luca	+ 1.979,15		
		via Padova			(C) 31/12/2008		-		
		Strada			(U) 05/12/1996	= 1.979,15		+	
		Infrastrutture Demaniali (3,00%)			(D)	0,00		+	
		Infrastrutture demaniali				890,58		-	
		Annuale	3,00 %	3,00 %	Buono	Buono	0,00		-
							0,00		+
							1.088,57		
Rend. = 0,86 Superf. = 115 Vol. = Vani= propriet?									

Registro Inventario Beni Immobili

24/02/2017


Pagina 56 di 489

Raggruppamento per :						Consegnatario	+	Importo Lordo	
 Voce Patrimonio Infrastrutture demaniali						Conduttore	-	Importo IVA	
								=	Valore Iniziale
Progr.	Modello / Codice Inventario	Descrizione Bene			Data Attivazione	Funzione / Servizio	Totali Variazioni		
		Ubicazione			Data Caricamento		+ -		
		Tipo Bene Immobile			Data Ultima Variaz.	Centro di Costo	Ammortamenti		
		Natura Bene			Data Dismissione		Codifica SEC ' 95	- Dismissioni	
		Tipo Ammortamento	% Inizio	% Anni Succ.	Causa Dismissione	Stato del Bene		+ Plus o Minus Valenze	
Note									
Dati Catastali									
111	A / 171	strada via Padova			(A) 05/12/1996	Cavedon Luca	+ 23.767,01		
		via Padova			(C) 31/12/2008		-		
		Strada			(U) 05/12/1996		= 23.767,01 +		
		Infrastrutture Demaniali (3,00%)			(D)		0,00 +		
		Infrastrutture demaniali					10.695,15 -		
		Annuale	3,00 %	3,00 %	Buono	Buono	0,00 -		
							0,00 +		
							13.071,86		
Rend. = 8,92 Superf. = 1381 Vol. = Vani = propriet?									
112	A / 172	Strada via Aquileia			(A) 05/12/1996	Cavedon Luca	+ 791,66		
		VIA AQUILEIA			(C) 31/12/2008		-		
		Strada			(U) 05/12/1996		= 791,66 +		
		Infrastrutture Demaniali (3,00%)			(D)		0,00 +		
		Infrastrutture demaniali					356,19 -		
		Annuale	3,00 %	3,00 %	Buono	Buono	0,00 -		
							0,00 +		
							435,47		
Rend. = 0,3 Superf. = 46 Vol. = Vani = propriet?									

Registro Inventario Beni Immobili

24/02/2017


Pagina 57 di 489

Raggruppamento per :					Consegnatario	+	Importo Lordo		
 Voce Patrimonio Infrastrutture demaniali					Conduttore	-	Importo IVA		
							=	Valore Iniziale	+
Progr.	Modello / Codice Inventario	Descrizione Bene			Data Attivazione	Funzione / Servizio	Totali Variazioni		+
		Ubicazione			Data Caricamento		Centro di Costo	Ammortamenti	
		Tipo Bene Immobile			Data Ultima Variaz.	Codifica SEC ' 95	Dismissioni		-
		Natura Bene			Data Dismissione		Stato del Bene	Plus o Minus Valenze	
		Tipo	Ammortamento	% Inizio	% Anni Succ.	Causa Dismissione		Valore Attuale	
Note									
Dati Catastali									
113	A / 173	Strada via Aquileia			(A) 05/12/1996	Cavedon Luca	+ 998,18		
		VIA AQUILEIA			(C) 31/12/2008		-		
		Strada			(U) 05/12/1996	= 998,18		+	
		Infrastrutture Demaniali (3,00%)			(D)	0,00		+	
		Infrastrutture demaniali				449,13		-	
		Annuale	3,00 %	3,00 %	Buono	Buono	0,00		-
Rend. = 0,37 Superf. = 58 Vol. = Vani = propriet?							0,00		+
							549,05		
114	A / 174	Strada via Aquileia			(A) 05/12/1996	Cavedon Luca	+ 2.374,98		
		VIA AQUILEIA			(C) 31/12/2008		-		
		Strada			(U) 05/12/1996	= 2.374,98		+	
		Infrastrutture Demaniali (3,00%)			(D)	0,00		+	
		Infrastrutture demaniali				1.068,75		-	
		Annuale	3,00 %	3,00 %	Buono	Buono	0,00		-
Rend. = 0,89 Superf. = 138 Vol. = Vani = propriet?							0,00		+
							1.306,23		

Registro Inventario Beni Immobili

24/02/2017


Pagina 58 di 489

Raggruppamento per :					Consegnatario	+	Importo Lordo				
 Voce Patrimonio Infrastrutture demaniali					Conduttore	-	Importo IVA				
						=	Valore Iniziale	+			
Progr.	Modello / Codice Inventario	Descrizione Bene			Data Attivazione	Funzione / Servizio	Totali Variazioni		+		
		Ubicazione			Data Caricamento		Centro di Costo	Ammortamenti		-	
		Tipo Bene Immobile			Data Ultima Variaz.	Codifica SEC ' 95	Dismissioni		-		
		Natura Bene			Data Dismissione		Stato del Bene	Plus o Minus Valenze		+	
		Tipo	Ammortamento	% Inizio	% Anni Succ.	Causa Dismissione		Valore Attuale		=	
Note											
Dati Catastali											
115	A / 175	strada via Padova			(A) 05/12/1996	Cavedon Luca	+ 946,55				
		via Padova			(C) 31/12/2008		-				
		Strada			(U) 05/12/1996	= 946,55		+			
		Infrastrutture Demaniali (3,00%)			(D)	0,00		+			
		Infrastrutture demaniali				425,94		-			
		Annuale	3,00 %	3,00 %	Buono	Buono	0,00		-		
		Rend. = 0,2 Superf. = 55 Vol. = Vani = propriet?								0,00	-
										0,00	-
										0,00	+
										520,61	
116	A / 176	Strada Via San Gregorio Barbarigo			(A) 05/12/1996	Cavedon Luca	+ 533,51				
		via San Gregorio Barbarigo			(C) 31/12/2008		-				
		Strada			(U) 05/12/1996	= 533,51		+			
		Infrastrutture Demaniali (3,00%)			(D)	0,00		+			
		Infrastrutture demaniali				240,09		-			
		Annuale	3,00 %	3,00 %	Buono	Buono	0,00		-		
		Rend. = 0,14 Superf. = 31 Vol. = Vani = propriet?								0,00	+
										293,42	

Registro Inventario Beni Immobili

24/02/2017


Pagina 59 di 489

Raggruppamento per :					Consegnatario	+	Importo Lordo		
 Voce Patrimonio Infrastrutture demaniali					Conduttore	-	Importo IVA		
						=	Valore Iniziale	+	
Progr.	Modello / Codice Inventario	Descrizione Bene			Data Attivazione	Funzione / Servizio	Totali Variazioni		+
		Ubicazione			Data Caricamento		Centro di Costo	Ammortamenti	
		Tipo Bene Immobile			Data Ultima Variaz.	Codifica SEC ' 95	Dismissioni		-
		Natura Bene			Data Dismissione		Stato del Bene	Plus o Minus Valenze	
		Tipo Ammortamento	% Inizio	% Anni Succ.	Causa Dismissione	Valore Attuale		=	
Note									
Dati Catastali									
117	A / 177	Strada Via San Gregorio Barbarigo			(A) 05/12/1996	Cavedon Luca	+ 172,10		
		via San Gregorio Barbarigo			(C) 31/12/2008		-		
		Strada			(U) 05/12/1996	= 172,10		+	
		Infrastrutture Demaniali (3,00%)			(D)	0,00		+	
		Infrastrutture demaniali				172,10		-	
		Annuale	3,00 %	3,00 %	Buono	Buono	0,00		-
Rend. = 0,04 Superf. = 10 Vol. = Vani= propriet?									
118	A / 178	Strada Via San Gregorio Barbarigo			(A) 05/12/1996	Cavedon Luca	+ 258,15		
		via San Gregorio Barbarigo			(C) 31/12/2008		-		
		Strada			(U) 05/12/1996	= 258,15		+	
		Infrastrutture Demaniali (3,00%)			(D)	0,00		+	
		Infrastrutture demaniali				116,10		-	
		Annuale	3,00 %	3,00 %	Buono	Buono	0,00		-
Rend. = 0,07 Superf. = 15 Vol. = Vani= propriet?									

Registro Inventario Beni Immobili

24/02/2017


Pagina 60 di 489

Raggruppamento per :					Consegnatario	+	Importo Lordo		
 Voce Patrimonio Infrastrutture demaniali					Conduttore	-	Importo IVA		
						=	Valore Iniziale	+	
Progr.	Modello / Codice Inventario	Descrizione Bene			Data Attivazione	Funzione / Servizio	Totali Variazioni		+
		Ubicazione			Data Caricamento		Centro di Costo	Ammortamenti	
		Tipo Bene Immobile			Data Ultima Variaz.	Codifica SEC ' 95	Dismissioni		-
		Natura Bene			Data Dismissione		Stato del Bene	Plus o Minus Valenze	
		Tipo	Ammortamento	% Inizio	% Anni Succ.	Causa Dismissione		Valore Attuale	
Note									
Dati Catastali									
119	A / 179	Strada Via San Gregorio Barbarigo			(A) 05/12/1996	Cavedon Luca	+ 172,10		
		via San Gregorio Barbarigo			(C) 31/12/2008		-		
		Strada			(U) 05/12/1996	= 172,10		+	
		Infrastrutture Demaniali (3,00%)			(D)	0,00		+	
		Infrastrutture demaniali				172,10		-	
		Annuale	3,00 %	3,00 %	Buono	Buono	0,00		-
Rend. = 0,04 Superf. = 10 Vol. = Vani= propriet?									
120	A / 180	Strada Via San Gregorio Barbarigo			(A) 05/12/1996	Cavedon Luca	+ 34,42		
		via San Gregorio Barbarigo			(C) 31/12/2008		-		
		Strada			(U) 05/12/1996	= 34,42		+	
		Infrastrutture Demaniali (3,00%)			(D)	0,00		+	
		Infrastrutture demaniali				34,42		-	
		Annuale	3,00 %	3,00 %	Buono	Buono	0,00		-
Rend. = 0,01 Superf. = 2 Vol. = Vani= propriet?									

Registro Inventario Beni Immobili

24/02/2017


Pagina 61 di 489

Raggruppamento per :					Consegnatario	+	Importo Lordo		
 Voce Patrimonio Infrastrutture demaniali					Conduttore	-	Importo IVA		
						=	Valore Iniziale	+	
Progr.	Modello / Codice Inventario	Descrizione Bene			Data Attivazione	Funzione / Servizio	Totali Variazioni		+
		Ubicazione			Data Caricamento		Centro di Costo	Ammortamenti	
		Tipo Bene Immobile			Data Ultima Variaz.	Codifica SEC ' 95	Dismissioni		-
		Natura Bene			Data Dismissione		Stato del Bene	Plus o Minus Valenze	
		Tipo	Ammortamento	% Inizio	% Anni Succ.	Causa Dismissione		Valore Attuale	
Note									
Dati Catastali									
121	A / 181	Strada Via San Gregorio Barbarigo			(A) 05/12/1996	Cavedon Luca	+ 6.333,28		
		via San Gregorio Barbarigo			(C) 31/12/2008		- -----		
		Strada			(U) 05/12/1996	= 6.333,28		+	
		Infrastrutture Demaniali (3,00%)			(D) -----	0,00		+	
		Infrastrutture demaniali				2.850,06		-	
		Annuale	3,00 %	3,00 %	Buono	Buono	0,00	-	
							0,00	-	
							0,00	+	
							3.483,22		
Rend. = 1,62 Superf. = 368 Vol. = Vani= propriet?									
122	A / 182	Strada via Aquileia			(A) 05/12/1996	Cavedon Luca	+ 6.384,91		
		VIA AQUILEIA			(C) 31/12/2008		- -----		
		Strada			(U) 05/12/1996	= 6.384,91		+	
		Infrastrutture Demaniali (3,00%)			(D) -----	0,00		+	
		Infrastrutture demaniali				2.873,25		-	
		Annuale	3,00 %	3,00 %	Buono	Buono	0,00	-	
							0,00	-	
							0,00	+	
							3.511,66		
Rend. = 2,4 Superf. = 371 Vol. = Vani= propriet?									

Registro Inventario Beni Immobili

24/02/2017


Pagina 62 di 489

Raggruppamento per :					Consegnatario	+	Importo Lordo		
 Voce Patrimonio Infrastrutture demaniali					Conduttore	-	Importo IVA		
						=	Valore Iniziale	+	
Progr.	Modello / Codice Inventario	Descrizione Bene			Data Attivazione	Funzione / Servizio	Totali Variazioni		+
		Ubicazione			Data Caricamento		Centro di Costo	Ammortamenti	
		Tipo Bene Immobile			Data Ultima Variaz.	Codifica SEC ' 95	Dismissioni		-
		Natura Bene			Data Dismissione		Stato del Bene	Plus o Minus Valenze	
		Tipo	Ammortamento	% Inizio	% Anni Succ.	Causa Dismissione		Valore Attuale	
Note									
Dati Catastali									
123	A / 183	Strada via Aquileia			(A) 05/12/1996	Cavedon Luca	+ 15.936,46		
		VIA AQUILEIA			(C) 31/12/2008		-		
		Strada			(U) 05/12/1996	= 15.936,46		+	
		Infrastrutture Demaniali (3,00%)			(D)	0,00		+	
		Infrastrutture demaniali				7.171,41		-	
		Annuale	3,00 %	3,00 %	Buono	Buono	0,00	-	
						0,00		-	
						0,00		+	
						8.765,05			
Rend. = 5,98 Superf. = 926 Vol. = Vani= propriet?									
124	A / 184	via Ca' Castelle			(A) 05/11/1999	Cavedon Luca	+ 550,72		
		via C... Castelle			(C) 31/12/2008		-		
		Strada			(U) 05/11/1999	= 550,72		+	
		Infrastrutture Demaniali (3,00%)			(D)	0,00		+	
		Infrastrutture demaniali				214,71		-	
		Annuale	3,00 %	3,00 %	Buono	Buono	0,00	-	
						0,00		-	
						0,00		+	
						336,01			
Rend. = 0,21 Superf. = 32 Vol. = Vani= propriet?									

Registro Inventario Beni Immobili

24/02/2017


Pagina 63 di 489

Raggruppamento per :					Consegnatario	+	Importo Lordo			
 Voce Patrimonio Infrastrutture demaniali					Conduttore	-	Importo IVA			
						=	Valore Iniziale	+		
Progr.	Modello / Codice Inventario	Descrizione Bene			Data Attivazione	Funzione / Servizio	Totali Variazioni		+	
		Ubicazione			Data Caricamento		Centro di Costo	Ammortamenti		-
		Tipo Bene Immobile			Data Ultima Variaz.	Codifica SEC ' 95	Dismissioni		-	
		Natura Bene			Data Dismissione		Stato del Bene	Plus o Minus Valenze		+
		Tipo Ammortamento	% Inizio	% Anni Succ.	Causa Dismissione	Valore Attuale		=		
Note										
Dati Catastali										
125	A / 185	via Ca' Castelle			(A) 05/11/1999	Cavedon Luca	+		395,83	
		via C... Castelle			(C) 31/12/2008		-			
		Strada			(U) 05/11/1999		=		395,83	+
		Infrastrutture Demaniali (3,00%)			(D)				0,00	+
		Infrastrutture demaniali							154,44	-
		Annuale	3,00 %	3,00 %	Buono	Buono	0,00		-	
		Rend. = 0,15 Superf. = 23 Vol. = Vani = propriet?					0,00		-	
							0,00		+	
							241,39			
126	A / 186	Strada Via parrocchia			(A) 14/08/1999	Cavedon Luca	+		1.634,95	
		via Parrocchia			(C) 31/12/2008		-			
		Strada			(U) 14/08/1999		=		1.634,95	+
		Infrastrutture Demaniali (3,00%)			(D)				0,00	+
		Infrastrutture demaniali							637,65	-
		Annuale	3,00 %	3,00 %	Buono	Buono	0,00		-	
		Rend. = 0,42 Superf. = 95 Vol. = Vani = 100/100					0,00		+	
							997,30			

Registro Inventario Beni Immobili

24/02/2017


Pagina 64 di 489

Raggruppamento per :					Consegnatario	+	Importo Lordo		
 Voce Patrimonio Infrastrutture demaniali					Conduttore	-	Importo IVA		
						=	Valore Iniziale	+	
Progr.	Modello / Codice Inventario	Descrizione Bene			Data Attivazione	Funzione / Servizio	Totali Variazioni		+
		Ubicazione			Data Caricamento		Centro di Costo	Ammortamenti	
		Tipo Bene Immobile			Data Ultima Variaz.	Codifica SEC ' 95	Dismissioni		-
		Natura Bene			Data Dismissione		Stato del Bene	Plus o Minus Valenze	
		Tipo Ammortamento	% Inizio	% Anni Succ.	Causa Dismissione	Valore Attuale		=	
Note									
Dati Catastali									
127	A / 187	Strada via Vicenza			(A) 08/06/2001	Cavedon Luca	+ 2.047,99		
		via Vicenza			(C) 31/12/2008		-		
		Strada			(U) 08/06/2001	= 2.047,99		+	
		Infrastrutture Demaniali (3,00%)			(D)	0,00		+	
		Infrastrutture demaniali				716,80		-	
		Annuale	3,00 %	3,00 %	Buono	0,00		-	
						0,00		+	
						1.331,19			
Rend. = 0,52 Superf. = 119 Vol. = Vani = 1000/1000									
128	A / 188	Via Campagnola			(A) 08/06/2001	Cavedon Luca	+ 2.512,66		
		via Campagnola			(C) 31/12/2008		-		
		Strada			(U) 08/06/2001	= 2.512,66		+	
		Infrastrutture Demaniali (3,00%)			(D)	0,00		+	
		Infrastrutture demaniali				879,39		-	
		Annuale	3,00 %	3,00 %	Buono	0,00		-	
						0,00		+	
						1.633,27			
Rend. = 0,64 Superf. = 146 Vol. = Vani = 1000/1000									

Registro Inventario Beni Immobili

24/02/2017


Pagina 65 di 489

Raggruppamento per :					Consegnatario	+	Importo Lordo		
 Voce Patrimonio Infrastrutture demaniali					Conduttore	-	Importo IVA		
							=	Valore Iniziale	+
Progr.	Modello / Codice Inventario	Descrizione Bene			Data Attivazione	Funzione / Servizio	Totali Variazioni		+
		Ubicazione			Data Caricamento		Centro di Costo	Ammortamenti	
		Tipo Bene Immobile			Data Ultima Variaz.	Codifica SEC ' 95	Dismissioni		-
		Natura Bene			Data Dismissione		Stato del Bene	Plus o Minus Valenze	
		Tipo Ammortamento	% Inizio	% Anni Succ.	Causa Dismissione			=	Valore Attuale
Note									
Dati Catastali									
129	A / 189	Via Campagnola			(A) 08/06/2001	Cavedon Luca	+ 2.340,56		
		via Campagnola			(C) 31/12/2008		-		
		Strada			(U) 08/06/2001	= 2.340,56		+	
		Infrastrutture Demaniali (3,00%)			(D)	0,00		+	
		Infrastrutture demaniali				819,19		-	
		Annuale	3,00 %	3,00 %	Buono	Buono	0,00		-
		Rend. = 0,6 Superf. = 136 Vol. = Vani = 1000/1000					0,00		-
							0,00		+
							1.521,37		
130	A / 190	Via Campagnola			(A) 08/06/2001	Cavedon Luca	+ 3.648,52		
		via Campagnola			(C) 31/12/2008		-		
		Strada			(U) 08/06/2001	= 3.648,52		+	
		Infrastrutture Demaniali (3,00%)			(D)	0,00		+	
		Infrastrutture demaniali				1.276,99		-	
		Annuale	3,00 %	3,00 %	Buono	Buono	0,00		-
		Rend. = 1,37 Superf. = 212 Vol. = Vani = propriet?					0,00		+
							2.371,53		

Registro Inventario Beni Immobili

24/02/2017


Pagina 66 di 489

Raggruppamento per :					Consegnatario	+	Importo Lordo		
 Voce Patrimonio Infrastrutture demaniali					Conduttore	-	Importo IVA		
							=	Valore Iniziale	+
Progr.	Modello / Codice Inventario	Descrizione Bene			Data Attivazione	Funzione / Servizio	Totali Variazioni		+
		Ubicazione			Data Caricamento		Centro di Costo	Ammortamenti	
		Tipo Bene Immobile			Data Ultima Variaz.	Codifica SEC ' 95	Dismissioni		-
		Natura Bene			Data Dismissione		Stato del Bene	Plus o Minus Valenze	
		Tipo Ammortamento	% Inizio	% Anni Succ.	Causa Dismissione			=	Valore Attuale
Note									
Dati Catastali									
131	A / 191	Via Campagnola			(A) 08/06/2001	Cavedon Luca	+ 5.903,03		
		via Campagnola			(C) 31/12/2008		-		
		Strada			(U) 08/06/2001	= 5.903,03		+	
		Infrastrutture Demaniali (3,00%)			(D)	0,00		+	
		Infrastrutture demaniali				2.066,05		-	
		Annuale	3,00 %	3,00 %	Buono	Buono	0,00	-	
						0,00		-	
						0,00		+	
						3.836,98			
Rend. = 2,21 Superf. = 343 Vol. = Vani= propriet?									
132	A / 192	Via Campagnola			(A) 08/06/2001	Cavedon Luca	+ 4.405,76		
		via Campagnola			(C) 31/12/2008		-		
		Strada			(U) 08/06/2001	= 4.405,76		+	
		Infrastrutture Demaniali (3,00%)			(D)	0,00		+	
		Infrastrutture demaniali				1.542,07		-	
		Annuale	3,00 %	3,00 %	Buono	Buono	0,00	-	
						0,00		-	
						0,00		+	
						2.863,69			
Rend. = 1,12 Superf. = 256 Vol. = Vani= 1000/1000									

Registro Inventario Beni Immobili

24/02/2017


Pagina 67 di 489

Raggruppamento per :					Consegnatario	+	Importo Lordo		
 Voce Patrimonio Infrastrutture demaniali					Conduttore	-	Importo IVA		
						=	Valore Iniziale	+	
Progr.	Modello / Codice Inventario	Descrizione Bene			Data Attivazione	Funzione / Servizio	Totali Variazioni		+
		Ubicazione			Data Caricamento		Centro di Costo	Ammortamenti	
		Tipo Bene Immobile			Data Ultima Variaz.	Codifica SEC ' 95	Dismissioni		-
		Natura Bene			Data Dismissione		Stato del Bene	Plus o Minus Valenze	
		Tipo Ammortamento	% Inizio	% Anni Succ.	Causa Dismissione	Valore Attuale		=	
Note									
Dati Catastali									
133	A / 193	Via Campagnola			(A) 08/06/2001	Cavedon Luca	+ 6.350,49		
		via Campagnola			(C) 31/12/2008		-		
		Strada			(U) 08/06/2001		= 6.350,49		+
		Infrastrutture Demaniali (3,00%)			(D)		0,00		+
		Infrastrutture demaniali				2.222,69		-	
		Annuale	3,00 %	3,00 %	Buono	Buono	0,00		-
		Rend. = 1,62 Superf. = 369 Vol. = Vani = 1000/1000				0,00		-	
						0,00		+	
						4.127,80			
134	A / 194	Via Campagnola			(A) 08/06/2001	Cavedon Luca	+ 13.114,02		
		via Campagnola			(C) 31/12/2008		-		
		Strada			(U) 08/06/2001		= 13.114,02		+
		Infrastrutture Demaniali (3,00%)			(D)		0,00		+
		Infrastrutture demaniali				4.589,90		-	
		Annuale	3,00 %	3,00 %	Buono	Buono	0,00		-
		Rend. = 3,35 Superf. = 762 Vol. = Vani = 1000/1000				0,00		+	
						8.524,12			

Registro Inventario Beni Immobili

24/02/2017


Pagina 68 di 489

Raggruppamento per :					Consegnatario	+	Importo Lordo		
 Voce Patrimonio Infrastrutture demaniali					Conduttore	-	Importo IVA		
							=	Valore Iniziale	+
Progr.	Modello / Codice Inventario	Descrizione Bene			Data Attivazione	Funzione / Servizio	Totali Variazioni		+
		Ubicazione			Data Caricamento		Centro di Costo	Ammortamenti	
		Tipo Bene Immobile			Data Ultima Variaz.	Codifica SEC ' 95	Dismissioni		-
		Natura Bene			Data Dismissione		Stato del Bene	Plus o Minus Valenze	
		Tipo Ammortamento	% Inizio	% Anni Succ.	Causa Dismissione	Valore Attuale		=	
Note									
Dati Catastali									
135	A / 195	Via Campagnola			(A) 08/06/2001	Cavedon Luca	+ 68,84		
		via Campagnola			(C) 31/12/2008		-		
		Strada			(U) 08/06/2001	= 68,84		+	
		Infrastrutture Demaniali (3,00%)			(D)	0,00		+	
		Infrastrutture demaniali				68,84		-	
		Annuale	3,00 %	3,00 %	Buono	Buono	0,00	-	
						0,00		-	
						0,00		+	
						0,00			
Rend. = 0,02 Superf. = 4 Vol. = Vani = 1000/1000									
136	A / 196	Via Campagnola			(A) 08/06/2001	Cavedon Luca	+ 2.615,92		
		via Campagnola			(C) 31/12/2008		-		
		Strada			(U) 08/06/2001	= 2.615,92		+	
		Infrastrutture Demaniali (3,00%)			(D)	0,00		+	
		Infrastrutture demaniali				915,60		-	
		Annuale	3,00 %	3,00 %	Buono	Buono	0,00	-	
						0,00		-	
						0,00		+	
						1.700,32			
Rend. = 0,67 Superf. = 152 Vol. = Vani = propriet?									

Registro Inventario Beni Immobili

24/02/2017


Pagina 69 di 489

Raggruppamento per :					Consegnatario	+	Importo Lordo		
 Voce Patrimonio Infrastrutture demaniali					Conduttore	-	Importo IVA		
						=	Valore Iniziale	+	
Progr.	Modello / Codice Inventario	Descrizione Bene			Data Attivazione	Funzione / Servizio	Totali Variazioni		+
		Ubicazione			Data Caricamento		Centro di Costo	Ammortamenti	
		Tipo Bene Immobile			Data Ultima Variaz.	Codifica SEC ' 95	Dismissioni		-
		Natura Bene			Data Dismissione		Stato del Bene	Plus o Minus Valenze	
		Tipo Ammortamento	% Inizio	% Anni Succ.	Causa Dismissione	Valore Attuale		=	
Note									
Dati Catastali									
137	A / 197	Via Campagnola			(A) 08/06/2001	Cavedon Luca	+ 3.855,04		
		via Campagnola			(C) 31/12/2008		-		
		Strada			(U) 08/06/2001	= 3.855,04		+	
		Infrastrutture Demaniali (3,00%)			(D)	0,00		+	
		Infrastrutture demaniali				1.349,25		-	
		Annuale	3,00 %	3,00 %	Buono	0,00		-	
						0,00		+	
						2.505,79			
Rend. = 1,68 Superf. = 224 Vol. = Vani= propriet?									
138	A / 198	record annullato (stessa visura vedi n.148)			(A) 02/08/2004	Cavedon Luca	+ 0,00		
		via Preazzi			(C) 31/12/2008		-		
		Strada			(U) 02/08/2004	= 0,00		+	
		Infrastrutture Demaniali (3,00%)			(D)	0,00		+	
		Infrastrutture demaniali				0,00		-	
		Annuale	3,00 %	3,00 %	Buono	0,00		-	
						0,00		+	
						0,00			
Rend. = 1,86 Superf. = 288 Vol. = Vani= propriet?									

Registro Inventario Beni Immobili

24/02/2017


Pagina 70 di 489

Raggruppamento per :					Consegnatario	+	Importo Lordo		
 Voce Patrimonio Infrastrutture demaniali					Conduttore	-	Importo IVA		
							=	Valore Iniziale	+
Progr.	Modello / Codice Inventario	Descrizione Bene			Data Attivazione	Funzione / Servizio	Totali Variazioni		+
		Ubicazione			Data Caricamento		Centro di Costo	Ammortamenti	
		Tipo Bene Immobile			Data Ultima Variaz.	Codifica SEC ' 95	Dismissioni		-
		Natura Bene			Data Dismissione		Stato del Bene	Plus o Minus Valenze	
		Tipo	Ammortamento	% Inizio	% Anni Succ.	Causa Dismissione		Valore Attuale	
Note									
Dati Catastali									
139	A / 199	STRADA via Monte Grappa			(A) 16/11/2004	Cavedon Luca	+ 1.342,38		
		via Monte Grappa			(C) 31/12/2008		-		
		Strada			(U) 16/11/2004	= 1.342,38		+	
		Infrastrutture Demaniali (3,00%)			(D)	0,00		+	
		Infrastrutture demaniali				389,31		-	
		Annuale			3,00 %	3,00 %	Buono	Buono	0,00
Rend. = 0,5 Superf. = 78 Vol. = Vani = propriet?						0,00		-	
						0,00		-	
						0,00		+	
						953,07			
140	A / 200	STRADA via Monte Grappa			(A) 16/11/2004	Cavedon Luca	+ 16.005,30		
		via Monte Grappa			(C) 31/12/2008		-		
		Strada			(U) 16/11/2004	= 16.005,30		+	
		Infrastrutture Demaniali (3,00%)			(D)	0,00		+	
		Infrastrutture demaniali				4.641,58		-	
		Annuale			3,00 %	3,00 %	Buono	Buono	0,00
Rend. = 6 Superf. = 930 Vol. = Vani = 100/100						0,00		+	
						11.363,72			

Registro Inventario Beni Immobili

24/02/2017


Pagina 71 di 489

Raggruppamento per :					Consegnatario	+	Importo Lordo		
 Voce Patrimonio Infrastrutture demaniali					Conduttore	-	Importo IVA		
							=	Valore Iniziale	+
Progr.	Modello / Codice Inventario	Descrizione Bene			Data Attivazione	Funzione / Servizio	Totali Variazioni		+
		Ubicazione			Data Caricamento		Centro di Costo	Ammortamenti	
		Tipo Bene Immobile			Data Ultima Variaz.	Codifica SEC ' 95	Dismissioni		-
		Natura Bene			Data Dismissione		Stato del Bene	Plus o Minus Valenze	
		Tipo Ammortamento	% Inizio	% Anni Succ.	Causa Dismissione	Valore Attuale		=	
Note									
Dati Catastali									
141	A / 201	Strada lottizzazione Garziere			(A) 23/10/1995	Cavedon Luca	+ 11.754,43		
		via Pr... Bordoni			(C) 31/12/2008		-		
		Strada			(U) 23/10/1995	= 11.754,43		+	
		Infrastrutture Demaniali (3,00%)			(D)	0,00		+	
		Infrastrutture demaniali				5.524,60		-	
		Annuale	3,00 %	3,00 %	Buono	0,00		-	
						0,00		+	
						6.229,83			
Rend. = 5,11 Superf. = 683 Vol. = Vani= propriet?									
142	A / 202	Strada lottizzazione Garziere			(A) 23/10/1995	Cavedon Luca	+ 21.254,35		
		via Pr... Bordoni			(C) 31/12/2008		-		
		Strada			(U) 23/10/1995	= 21.254,35		+	
		Infrastrutture Demaniali (3,00%)			(D)	0,00		+	
		Infrastrutture demaniali				9.989,60		-	
		Annuale	3,00 %	3,00 %	Buono	0,00		-	
						0,00		+	
						11.264,75			
Rend. = 7,97 Superf. = 1235 Vol. = Vani= propriet?									

Registro Inventario Beni Immobili

24/02/2017


Pagina 72 di 489

Raggruppamento per :					Consegnatario	+	Importo Lordo		
 Voce Patrimonio Infrastrutture demaniali					Conduttore	-	Importo IVA		
						=	Valore Iniziale	+	
Progr.	Modello / Codice Inventario	Descrizione Bene			Data Attivazione	Funzione / Servizio	Totali Variazioni		+
		Ubicazione			Data Caricamento		Centro di Costo	Ammortamenti	
		Tipo Bene Immobile			Data Ultima Variaz.	Codifica SEC ' 95	Dismissioni		-
		Natura Bene			Data Dismissione		Stato del Bene	Plus o Minus Valenze	
		Tipo Ammortamento	% Inizio	% Anni Succ.	Causa Dismissione	Valore Attuale		=	
Note									
Dati Catastali									
143	A / 203	Strada lottizzazione Garziere			(A) 23/10/1995	Cavedon Luca	+ 11.479,07		
		via Pr... Bordoni			(C) 31/12/2008		-		
		Strada			(U) 23/10/1995	= 11.479,07		+	
		Infrastrutture Demaniali (3,00%)			(D)	0,00		+	
		Infrastrutture demaniali				5.395,13		-	
		Annuale	3,00 %	3,00 %	Buono	0,00		-	
						0,00		+	
						6.083,94			
Rend. = 5,51 Superf. = 667 Vol. = Vani= propriet?									
144	A / 204	Strada lottizzazione Garziere			(A) 11/11/1997	Cavedon Luca	+ 1.325,17		
		via Pr... Bordoni			(C) 31/12/2008		-		
		Strada			(U) 11/11/1997	= 1.325,17		+	
		Infrastrutture Demaniali (3,00%)			(D)	0,00		+	
		Infrastrutture demaniali				569,78		-	
		Annuale	3,00 %	3,00 %	Buono	0,00		-	
						0,00		+	
						755,39			
Rend. = 0,34 Superf. = 77 Vol. = Vani= propriet?									

Registro Inventario Beni Immobili

24/02/2017


Pagina 73 di 489

Raggruppamento per :					Consegnatario	+	Importo Lordo		
 Voce Patrimonio Infrastrutture demaniali					Conduttore	-	Importo IVA		
						=	Valore Iniziale	+	
Progr.	Modello / Codice Inventario	Descrizione Bene			Data Attivazione	Funzione / Servizio	Totali Variazioni		+
		Ubicazione			Data Caricamento		Centro di Costo	Ammortamenti	
		Tipo Bene Immobile			Data Ultima Variaz.	Codifica SEC ' 95	Dismissioni		-
		Natura Bene			Data Dismissione		Stato del Bene	Plus o Minus Valenze	
		Tipo	Ammortamento	% Inizio	% Anni Succ.	Causa Dismissione		Valore Attuale	
Note									
Dati Catastali									
145	A / 205	Strada lottizzazione Garziere			(A) 23/10/1997	Cavedon Luca	+ 1.669,37		
		via Pr... Bordoni			(C) 31/12/2008		-		
		Strada			(U) 23/10/1997	= 1.669,37		+	
		Infrastrutture Demaniali (3,00%)			(D)	0,00		+	
		Infrastrutture demaniali				717,87		-	
		Annuale	3,00 %	3,00 %	Buono	Buono	0,00	-	
						0,00		-	
						0,00		+	
						951,50			
Rend. = 0,82 Superf. = 97 Vol. = Vani = propriet?									
146	A / 206	Strada lottizzazione Garziere			(A) 23/10/1997	Cavedon Luca	+ 9.413,87		
		via Pr... Bordoni			(C) 31/12/2008		-		
		Strada			(U) 23/10/1997	= 9.413,87		+	
		Infrastrutture Demaniali (3,00%)			(D)	0,00		+	
		Infrastrutture demaniali				4.048,02		-	
		Annuale	3,00 %	3,00 %	Buono	Buono	0,00	-	
						0,00		-	
						0,00		+	
						5.365,85			
Rend. = 4,1 Superf. = 547 Vol. = Vani = propriet?									

Registro Inventario Beni Immobili

24/02/2017


Pagina 74 di 489

Raggruppamento per :					Consegnatario	+	Importo Lordo		
 Voce Patrimonio Infrastrutture demaniali					Conduttore	-	Importo IVA		
						=	Valore Iniziale	+	
Progr.	Modello / Codice Inventario	Descrizione Bene			Data Attivazione	Funzione / Servizio	Totali Variazioni		+
		Ubicazione			Data Caricamento		Centro di Costo	Ammortamenti	
		Tipo Bene Immobile			Data Ultima Variaz.	Codifica SEC ' 95	Dismissioni		-
		Natura Bene			Data Dismissione		Stato del Bene	Plus o Minus Valenze	
		Tipo Ammortamento	% Inizio	% Anni Succ.	Causa Dismissione	Valore Attuale		=	
Note									
Dati Catastali									
147	A / 207	Strada lottizzazione Garziere			(A) 23/10/1995	Cavedon Luca	+ 120,47		
		via Pr... Bordoni			(C) 31/12/2008		-		
		Strada			(U) 23/10/1995	= 120,47		+	
		Infrastrutture Demaniali (3,00%)			(D)	0,00		+	
		Infrastrutture demaniali				120,47		-	
		Annuale	3,00 %	3,00 %	Buono	Buono	0,00		-
Rend. = 0,03 Superf. = 7 Vol. = Vani = propriet?									
148	A / 208	Strada lottizzazione Garziere			(A) 23/10/1995	Cavedon Luca	+ 1.307,96		
		via Pr... Bordoni			(C) 31/12/2008		-		
		Strada			(U) 23/10/1995	= 1.307,96		+	
		Infrastrutture Demaniali (3,00%)			(D)	0,00		+	
		Infrastrutture demaniali				614,76		-	
		Annuale	3,00 %	3,00 %	Buono	Buono	0,00		-
Rend. = 0,31 Superf. = 76 Vol. = Vani = propriet?									

Registro Inventario Beni Immobili

24/02/2017


Pagina 75 di 489

Raggruppamento per :					Consegnatario	+	Importo Lordo		
 Voce Patrimonio Infrastrutture demaniali					Conduttore	-	Importo IVA		
						=	Valore Iniziale	+	
Progr.	Modello / Codice Inventario	Descrizione Bene			Data Attivazione	Funzione / Servizio	Totali Variazioni		+
		Ubicazione			Data Caricamento		Centro di Costo	Ammortamenti	
		Tipo Bene Immobile			Data Ultima Variaz.	Codifica SEC ' 95	Dismissioni		-
		Natura Bene			Data Dismissione		Stato del Bene	Plus o Minus Valenze	
		Tipo Ammortamento	% Inizio	% Anni Succ.	Causa Dismissione	Valore Attuale		=	
Note									
Dati Catastali									
149	A / 209	Strada lottizzazione Garziere			(A) 23/10/1995	Cavedon Luca	+ 172,10		
		via Pr... Bordoni			(C) 31/12/2008		-		
		Strada			(U) 23/10/1995	= 172,10		+	
		Infrastrutture Demaniali (3,00%)			(D)	0,00		+	
		Infrastrutture demaniali				172,10		-	
		Annuale	3,00 %	3,00 %	Buono	0,00		-	
						0,00		-	
						0,00		+	
						0,00			
Rend. = 0,04 Superf. = 10 Vol. = Vani = propriet?									
150	A / 210	Strada lottizzazione Garziere			(A) 23/10/1995	Cavedon Luca	+ 172,10		
		via Pr... Bordoni			(C) 31/12/2008		-		
		Strada			(U) 23/10/1995	= 172,10		+	
		Infrastrutture Demaniali (3,00%)			(D)	0,00		+	
		Infrastrutture demaniali				172,10		-	
		Annuale	3,00 %	3,00 %	Buono	0,00		-	
						0,00		-	
						0,00		+	
						0,00			
Rend. = 0,06 Superf. = 10 Vol. = Vani = propriet?									

Registro Inventario Beni Immobili

24/02/2017


Pagina 76 di 489

Raggruppamento per :					Consegnatario	+	Importo Lordo		
 Voce Patrimonio Infrastrutture demaniali					Conduttore	-	Importo IVA		
						=	Valore Iniziale	+	
Progr.	Modello / Codice Inventario	Descrizione Bene			Data Attivazione	Funzione / Servizio	Totali Variazioni		+
		Ubicazione			Data Caricamento		Centro di Costo	Ammortamenti	
		Tipo Bene Immobile			Data Ultima Variaz.	Codifica SEC ' 95	Dismissioni		-
		Natura Bene			Data Dismissione		Stato del Bene	Plus o Minus Valenze	
		Tipo	Ammortamento	% Inizio	% Anni Succ.	Causa Dismissione		Valore Attuale	
Note									
Dati Catastali									
151	A / 211	Strada lottizzazione Garziere			(A) 23/10/1995	Cavedon Luca	+ 137,68		
		via Pr... Bordoni			(C) 31/12/2008		-		
		Strada			(U) 23/10/1995	= 137,68		+	
		Infrastrutture Demaniali (3,00%)			(D)	0,00		+	
		Infrastrutture demaniali				137,68		-	
		Annuale	3,00 %	3,00 %	Buono	Buono	0,00		-
Rend. = 0,05 Superf. = 8 Vol. = Vani = propriet?									
152	A / 212	Strada lottizzazione Garziere			(A) 23/10/1995	Cavedon Luca	+ 344,20		
		via Pr... Bordoni			(C) 31/12/2008		-		
		Strada			(U) 23/10/1995	= 344,20		+	
		Infrastrutture Demaniali (3,00%)			(D)	0,00		+	
		Infrastrutture demaniali				161,71		-	
		Annuale	3,00 %	3,00 %	Buono	Buono	0,00		-
Rend. = 0,13 Superf. = 20 Vol. = Vani = propriet?									

Registro Inventario Beni Immobili

24/02/2017


Pagina 77 di 489

Raggruppamento per :					Consegnatario	+	Importo Lordo		
 Voce Patrimonio Infrastrutture demaniali					Conduttore	-	Importo IVA		
						=	Valore Iniziale	+	
Progr.	Modello / Codice Inventario	Descrizione Bene			Data Attivazione	Funzione / Servizio	Totali Variazioni		+
		Ubicazione			Data Caricamento		Centro di Costo	Ammortamenti	
		Tipo Bene Immobile			Data Ultima Variaz.	Codifica SEC ' 95	Dismissioni		-
		Natura Bene			Data Dismissione		Stato del Bene	Plus o Minus Valenze	
		Tipo Ammortamento	% Inizio	% Anni Succ.	Causa Dismissione	Valore Attuale		=	
Note									
Dati Catastali									
153	A / 213	Strada lottizzazione Garziere			(A) 23/10/1995	Cavedon Luca	+ 378,62		
		via Pr... Bordoni			(C) 31/12/2008		-		
		Strada			(U) 23/10/1995	= 378,62		+	
		Infrastrutture Demaniali (3,00%)			(D)	0,00		+	
		Infrastrutture demaniali				177,91		-	
		Annuale			3,00 %	3,00 %	Buono	Buono	0,00
Rend. = 0,14 Superf. = 22 Vol. = Vani = propriet?						0,00		-	
						0,00		-	
						0,00		+	
						200,71			
154	A / 214	Strada lottizzazione Garziere			(A) 23/10/1995	Cavedon Luca	+ 172,10		
		via Pr... Bordoni			(C) 31/12/2008		-		
		Strada			(U) 23/10/1995	= 172,10		+	
		Infrastrutture Demaniali (3,00%)			(D)	0,00		+	
		Infrastrutture demaniali				172,10		-	
		Annuale			3,00 %	3,00 %	Buono	Buono	0,00
Rend. = 0,07 Superf. = 10 Vol. = Vani = propriet?						0,00		-	
						0,00		+	
						0,00			

Registro Inventario Beni Immobili

24/02/2017


Pagina 78 di 489

Raggruppamento per :					Consegnatario	+	Importo Lordo		
 Voce Patrimonio Infrastrutture demaniali					Conduttore	-	Importo IVA		
							=	Valore Iniziale	+
Progr.	Modello / Codice Inventario	Descrizione Bene			Data Attivazione	Funzione / Servizio	Totali Variazioni		+
		Ubicazione			Data Caricamento		Centro di Costo	Ammortamenti	
		Tipo Bene Immobile			Data Ultima Variaz.	Codifica SEC ' 95	Dismissioni		-
		Natura Bene			Data Dismissione		Stato del Bene	Plus o Minus Valenze	
		Tipo Ammortamento	% Inizio	% Anni Succ.	Causa Dismissione	Valore Attuale		=	
Note									
Dati Catastali									
155	A / 215	Strada lottizzazione Garziere			(A) 23/10/1995	Cavedon Luca	+ 17,21		
		via Pr... Bordoni			(C) 31/12/2008		-		
		Strada			(U) 23/10/1995	= 17,21		+	
		Infrastrutture Demaniali (3,00%)			(D)	0,00		+	
		Infrastrutture demaniali				17,21		-	
		Annuale	3,00 %	3,00 %	Buono	0,00		-	
						0,00		+	
						0,00			
Rend. = 0,01 Superf. = 1 Vol. = Vani = propriet?									
156	A / 216	Strada lottizzazione Garziere			(A) 23/10/1995	Cavedon Luca	+ 223,73		
		via Pr... Bordoni			(C) 31/12/2008		-		
		Strada			(U) 23/10/1995	= 223,73		+	
		Infrastrutture Demaniali (3,00%)			(D)	0,00		+	
		Infrastrutture demaniali				223,73		-	
		Annuale	3,00 %	3,00 %	Buono	0,00		-	
						0,00		+	
						0,00			
Rend. = 0,1 Superf. = 13 Vol. = Vani = propriet?									

Registro Inventario Beni Immobili

24/02/2017


Pagina 79 di 489

Raggruppamento per :					Consegnatario	+	Importo Lordo		
 Voce Patrimonio Infrastrutture demaniali					Conduttore	-	Importo IVA		
							=	Valore Iniziale	+
Progr.	Modello / Codice Inventario	Descrizione Bene			Data Attivazione	Funzione / Servizio	Totali Variazioni		+
		Ubicazione			Data Caricamento		Centro di Costo	Ammortamenti	
		Tipo Bene Immobile			Data Ultima Variaz.	Codifica SEC ' 95	Dismissioni		-
		Natura Bene			Data Dismissione		Stato del Bene	Plus o Minus Valenze	
		Tipo Ammortamento	% Inizio	% Anni Succ.	Causa Dismissione	Valore Attuale		=	
Note									
Dati Catastali									
157	A / 217	Strada lottizzazione Garziere			(A) 23/10/1995	Cavedon Luca	+ 206,52		
		via Pr... Bordoni			(C) 31/12/2008		-		
		Strada			(U) 23/10/1995	= 206,52		+	
		Infrastrutture Demaniali (3,00%)			(D)	0,00		+	
		Infrastrutture demaniali				206,52		-	
		Annuale	3,00 %	3,00 %	Buono	Buono	0,00	-	
						0,00		-	
						0,00		+	
						0,00			
Rend. = 0,09 Superf. = 12 Vol. = Vani = propriet?									
158	A / 218	Strada lottizzazione Garziere			(A) 23/10/1995	Cavedon Luca	+ 292,57		
		via Pr... Bordoni			(C) 31/12/2008		-		
		Strada			(U) 23/10/1995	= 292,57		+	
		Infrastrutture Demaniali (3,00%)			(D)	0,00		+	
		Infrastrutture demaniali				137,49		-	
		Annuale	3,00 %	3,00 %	Buono	Buono	0,00	-	
						0,00		-	
						0,00		+	
						155,08			
Rend. = 0,13 Superf. = 17 Vol. = Vani = propriet?									

Registro Inventario Beni Immobili

24/02/2017


Pagina 80 di 489

Raggruppamento per :					Consegnatario	+	Importo Lordo		
 Voce Patrimonio Infrastrutture demaniali					Conduttore	-	Importo IVA		
							=	Valore Iniziale	+
Progr.	Modello / Codice Inventario	Descrizione Bene			Data Attivazione	Funzione / Servizio	Totali Variazioni		+
		Ubicazione			Data Caricamento		Centro di Costo	Ammortamenti	
		Tipo Bene Immobile			Data Ultima Variaz.	Codifica SEC ' 95	Dismissioni		-
		Natura Bene			Data Dismissione		Stato del Bene	Plus o Minus Valenze	
		Tipo	Ammortamento	% Inizio	% Anni Succ.	Causa Dismissione		Valore Attuale	
Note									
Dati Catastali									
159	A / 219	Strada lottizzazione Garziere			(A) 23/10/1995	Cavedon Luca	+ 120,47		
		via Pr... Bordoni			(C) 31/12/2008		-		
		Strada			(U) 23/10/1995	= 120,47		+	
		Infrastrutture Demaniali (3,00%)			(D)	0,00		+	
		Infrastrutture demaniali				120,47		-	
		Annuale	3,00 %	3,00 %	Buono	Buono	0,00		-
Rend. = 0,05 Superf. = 7 Vol. = Vani = propriet?									
160	A / 220	Strada lottizzazione Garziere			(A) 23/10/1995	Cavedon Luca	+ 51,63		
		via Pr... Bordoni			(C) 31/12/2008		-		
		Strada			(U) 23/10/1995	= 51,63		+	
		Infrastrutture Demaniali (3,00%)			(D)	0,00		+	
		Infrastrutture demaniali				51,63		-	
		Annuale	3,00 %	3,00 %	Buono	Buono	0,00		-
Rend. = 0,02 Superf. = 3 Vol. = Vani = propriet?									

Registro Inventario Beni Immobili

24/02/2017


Pagina 81 di 489

Raggruppamento per :					Consegnatario	+	Importo Lordo		
 Voce Patrimonio Infrastrutture demaniali					Conduttore	-	Importo IVA		
						=	Valore Iniziale	+	
Progr.	Modello / Codice Inventario	Descrizione Bene			Data Attivazione	Funzione / Servizio	Totali Variazioni		+
		Ubicazione			Data Caricamento		Centro di Costo	Ammortamenti	
		Tipo Bene Immobile			Data Ultima Variaz.	Codifica SEC ' 95	Dismissioni		-
		Natura Bene			Data Dismissione		Stato del Bene	Plus o Minus Valenze	
		Tipo Ammortamento	% Inizio	% Anni Succ.	Causa Dismissione	Valore Attuale		=	
Note									
Dati Catastali									
161	A / 221	Strada lottizzazione Garziere			(A) 23/10/1995	Cavedon Luca	+		499,09
		via Pr... Bordoni			(C) 31/12/2008		-		
		Strada			(U) 23/10/1995	=		499,09	+
		Infrastrutture Demaniali (3,00%)			(D)			0,00	+
		Infrastrutture demaniali						234,53	-
		Annuale	3,00 %	3,00 %	Buono	Buono	0,00		-
								0,00	+
								264,56	
Rend. = 0,22 Superf. = 29 Vol. = Vani = propriet?									
162	A / 222	Strada lottizzazione Garziere			(A) 23/10/1995	Cavedon Luca	+		3.493,63
		via Pr... Bordoni			(C) 31/12/2008		-		
		Strada			(U) 23/10/1995	=		3.493,63	+
		Infrastrutture Demaniali (3,00%)			(D)			0,00	+
		Infrastrutture demaniali						1.641,96	-
		Annuale	3,00 %	3,00 %	Buono	Buono	0,00		-
								0,00	+
								1.851,67	
Rend. = 1,31 Superf. = 203 Vol. = Vani = propriet?									

Registro Inventario Beni Immobili

24/02/2017


Pagina 82 di 489

Raggruppamento per :					Consegnatario	+	Importo Lordo		
 Voce Patrimonio Infrastrutture demaniali					Conduttore	-	Importo IVA		
						=	Valore Iniziale	+	
Progr.	Modello / Codice Inventario	Descrizione Bene			Data Attivazione	Funzione / Servizio	Totali Variazioni		+
		Ubicazione			Data Caricamento		Centro di Costo	Ammortamenti	
		Tipo Bene Immobile			Data Ultima Variaz.	Codifica SEC ' 95	Dismissioni		-
		Natura Bene			Data Dismissione		Stato del Bene	Plus o Minus Valenze	
		Tipo	Ammortamento	% Inizio	% Anni Succ.	Causa Dismissione		Valore Attuale	
Note									
Dati Catastali									
163	A / 223	Strada lottizzazione Garziere			(A) 23/10/1995	Cavedon Luca	+ 309,78		
		via Pr... Bordoni			(C) 31/12/2008		-		
		Strada			(U) 23/10/1995		= 309,78		+
		Infrastrutture Demaniali (3,00%)			(D)		0,00		+
		Infrastrutture demaniali					145,67		-
		Annuale	3,00 %	3,00 %	Buono	Buono	0,00		-
							0,00		+
							164,11		
Rend. = 0,12 Superf. = 18 Vol. = Vani = propriet?									
164	A / 224	Strada lottizzazione Garziere			(A) 23/10/1995	Cavedon Luca	+ 1.858,68		
		via Pr... Bordoni			(C) 31/12/2008		-		
		Strada			(U) 23/10/1995		= 1.858,68		+
		Infrastrutture Demaniali (3,00%)			(D)		0,00		+
		Infrastrutture demaniali					873,51		-
		Annuale	3,00 %	3,00 %	Buono	Buono	0,00		-
							0,00		+
							985,17		
Rend. = 0,89 Superf. = 108 Vol. = Vani = propriet?									

Registro Inventario Beni Immobili

24/02/2017


Pagina 83 di 489

Raggruppamento per :					Consegnatario	+	Importo Lordo		
 Voce Patrimonio Infrastrutture demaniali					Conduttore	-	Importo IVA		
						=	Valore Iniziale	+	
Progr.	Modello / Codice Inventario	Descrizione Bene			Data Attivazione	Funzione / Servizio	Totali Variazioni		+
		Ubicazione			Data Caricamento		Centro di Costo	Ammortamenti	
		Tipo Bene Immobile			Data Ultima Variaz.	Codifica SEC ' 95	Dismissioni		-
		Natura Bene			Data Dismissione		Stato del Bene	Plus o Minus Valenze	
		Tipo Ammortamento	% Inizio	% Anni Succ.	Causa Dismissione	Valore Attuale		=	
Note									
Dati Catastali									
165	A / 225	Strada lottizzazione Garziere			(A) 23/10/1995	Cavedon Luca	+ 60.166,16		
		via Pr... Bordoni			(C) 31/12/2008		-		
		Strada			(U) 23/10/1995	= 60.166,16		+	
		Infrastrutture Demaniali (3,00%)			(D)	0,00		+	
		Infrastrutture demaniali				28.278,05		-	
		Annuale	3,00 %	3,00 %	Buono	Buono	0,00		-
		Rend. = 26,18 Superf. = 3496 Vol. = Vani= propriet?					0,00		-
							0,00		+
							31.888,11		
166	A / 226	tratto pista ciclabile			(A) 17/12/1997	Cavedon Luca	+ 20.049,65		
		via Pr... Bordoni			(C) 31/12/2008		-		
		Strada			(U) 17/12/1997	= 20.049,65		+	
		Infrastrutture Demaniali (3,00%)			(D)	0,00		+	
		Infrastrutture demaniali				8.621,30		-	
		Annuale	3,00 %	3,00 %	Buono	Buono	0,00		-
		Rend. = 9,63 Superf. = 1165 Vol. = Vani= propriet?					0,00		+
							11.428,35		

Registro Inventario Beni Immobili

24/02/2017


Pagina 84 di 489

Raggruppamento per :						Consegnatario	+	Importo Lordo		
 Voce Patrimonio Infrastrutture demaniali						Conduttore	-	Importo IVA		
								=	Valore Iniziale	+
Progr.	Modello / Codice Inventario	Descrizione Bene			Data Attivazione	Funzione / Servizio	Totali Variazioni			+
		Ubicazione			Data Caricamento		Centro di Costo	Ammortamenti		
		Tipo Bene Immobile			Data Ultima Variaz.	Codifica SEC ' 95	Dismissioni			-
		Natura Bene			Data Dismissione		Stato del Bene	Plus o Minus Valenze		
		Tipo	Ammortamento	% Inizio	% Anni Succ.	Causa Dismissione		Valore Attuale		
Note										
Dati Catastali										
167	A / 227	Strada via Croazia			(A) 17/12/1997	Cavedon Luca	+ 27.071,33			
		via Croazia			(C) 31/12/2008		-			
		Strada			(U) 17/12/1997	= 27.071,33			+	
		Infrastrutture Demaniali (3,00%)			(D)	0,00			+	
		Infrastrutture demaniali				11.640,73			-	
		Annuale	3,00 %	3,00 %	Buono	Buono	0,00			-
Rend. = 13 Superf. = 1573 Vol. = Vani = propriet?						0,00			-	
						15.430,60			+	
168	A / 228	Strada via Croazia			(A) 17/12/1997	Cavedon Luca	+ 26.176,41			
		via Croazia			(C) 31/12/2008		-			
		Strada			(U) 17/12/1997	= 26.176,41			+	
		Infrastrutture Demaniali (3,00%)			(D)	0,00			+	
		Infrastrutture demaniali				11.255,88			-	
		Annuale	3,00 %	3,00 %	Buono	Buono	0,00			-
Rend. = 12,57 Superf. = 1521 Vol. = Vani = propriet?						0,00			+	
						14.920,53				

Registro Inventario Beni Immobili

24/02/2017


Pagina 85 di 489

Raggruppamento per :					Consegnatario	+	Importo Lordo		
 Voce Patrimonio Infrastrutture demaniali					Conduttore	-	Importo IVA		
							=	Valore Iniziale	+
Progr.	Modello / Codice Inventario	Descrizione Bene			Data Attivazione	Funzione / Servizio	Totali Variazioni		+
		Ubicazione			Data Caricamento		Centro di Costo	Ammortamenti	
		Tipo Bene Immobile			Data Ultima Variaz.	Codifica SEC ' 95	Dismissioni		-
		Natura Bene			Data Dismissione		Stato del Bene	Plus o Minus Valenze	
		Tipo Ammortamento	% Inizio	% Anni Succ.	Causa Dismissione	Valore Attuale		=	
Note									
Dati Catastali									
169	A / 229	Strada via Lun			(A) 17/12/1997	Cavedon Luca	+ 52.473,29		
		via Lun			(C) 31/12/2008		-		
		Strada			(U) 17/12/1997	= 52.473,29		+	
		Infrastrutture Demaniali (3,00%)			(D)	0,00		+	
		Infrastrutture demaniali				22.563,59		-	
		Annuale	3,00 %	3,00 %	Buono	Buono	29.909,70		
Rend. = 25,19 Superf. = 3049 Vol. = Vani= propriet?									
170	A / 230	allargamento strada via Pr... Bordoni			(A) 17/12/1997	Cavedon Luca	+ 929,34		
		via Pr... Bordoni			(C) 31/12/2008		-		
		Strada			(U) 17/12/1997	= 929,34		+	
		Infrastrutture Demaniali (3,00%)			(D)	0,00		+	
		Infrastrutture demaniali				399,67		-	
		Annuale	3,00 %	3,00 %	Buono	Buono	529,67		
Rend. = 0,45 Superf. = 54 Vol. = Vani= propriet?									

Registro Inventario Beni Immobili

24/02/2017


Pagina 86 di 489

Raggruppamento per :					Consegnatario	+	Importo Lordo		
 Voce Patrimonio Infrastrutture demaniali					Conduttore	-	Importo IVA		
						=	Valore Iniziale	+	
Progr.	Modello / Codice Inventario	Descrizione Bene			Data Attivazione	Funzione / Servizio	Totali Variazioni		+
		Ubicazione			Data Caricamento		Centro di Costo	Ammortamenti	
		Tipo Bene Immobile			Data Ultima Variaz.	Codifica SEC ' 95	Dismissioni		-
		Natura Bene			Data Dismissione		Stato del Bene	Plus o Minus Valenze	
		Tipo Ammortamento	% Inizio	% Anni Succ.	Causa Dismissione	Valore Attuale		=	
Note									
Dati Catastali									
171	A / 231	tratto strada via Pr... Bordoni			(A) 17/12/1997	Cavedon Luca	+ 20.290,59		
		via Pr... Bordoni			(C) 31/12/2008		-		
		Strada			(U) 17/12/1997	= 20.290,59		+	
		Infrastrutture Demaniali (3,00%)			(D)	0,00		+	
		Infrastrutture demaniali				8.724,93		-	
		Annuale	3,00 %	3,00 %	Buono	Buono	0,00		-
							0,00		-
							0,00		+
							11.565,66		
Rend. = 8,83 Superf. = 1179 Vol. = Vani = propriet?									
172	A / 232	tratto strada via Pr... Bordoni			(A) 17/12/1997	Cavedon Luca	+ 12.959,13		
		via Pr... Bordoni			(C) 31/12/2008		-		
		Strada			(U) 17/12/1997	= 12.959,13		+	
		Infrastrutture Demaniali (3,00%)			(D)	0,00		+	
		Infrastrutture demaniali				5.572,37		-	
		Annuale	3,00 %	3,00 %	Buono	Buono	0,00		-
							0,00		+
							7.386,76		
Rend. = 5,64 Superf. = 753 Vol. = Vani = propriet?									

Registro Inventario Beni Immobili

24/02/2017


Pagina 87 di 489

Raggruppamento per :					Consegnatario	+	Importo Lordo		
 Voce Patrimonio Infrastrutture demaniali					Conduttore	-	Importo IVA		
						=	Valore Iniziale	+	
Progr.	Modello / Codice Inventario	Descrizione Bene			Data Attivazione	Funzione / Servizio	Totali Variazioni		+
		Ubicazione			Data Caricamento		Centro di Costo	Ammortamenti	
		Tipo Bene Immobile			Data Ultima Variaz.	Codifica SEC ' 95	Dismissioni		-
		Natura Bene			Data Dismissione		Stato del Bene	Plus o Minus Valenze	
		Tipo Ammortamento	% Inizio	% Anni Succ.	Causa Dismissione	Valore Attuale		=	
Note									
Dati Catastali									
173	A / 233	strada Via San Benedetto			(A) 19/11/1998	Cavedon Luca	+ 2.805,23		
		via San Benedetto			(C) 31/12/2008		-		
		Strada			(U) 19/11/1998	= 2.805,23		+	
		Infrastrutture Demaniali (3,00%)			(D)	0,00		+	
		Infrastrutture demaniali				1.150,24		-	
		Annuale	3,00 %	3,00 %	Buono	Buono	0,00		-
		Rend. = 1,22 Superf. = 163 Vol. = Vani = 100/100					0,00		-
							0,00		+
							1.654,99		
174	A / 234	strada Via San Benedetto			(A) 30/10/2006	Cavedon Luca	+ 15.299,69		
		via San Benedetto			(C) 31/12/2008		-		
		Strada			(U) 30/10/2006	= 15.299,69		+	
		Infrastrutture Demaniali (3,00%)			(D)	0,00		+	
		Infrastrutture demaniali				3.824,89		-	
		Annuale	3,00 %	3,00 %	Buono	Buono	0,00		-
		Rend. = 6,66 Superf. = 889 Vol. = Vani = 100/100					0,00		+
							11.474,80		

Registro Inventario Beni Immobili

24/02/2017


Pagina 88 di 489

Raggruppamento per :					Consegnatario	+	Importo Lordo		
 Voce Patrimonio Infrastrutture demaniali					Conduttore	-	Importo IVA		
						=	Valore Iniziale	+	
Progr.	Modello / Codice Inventario	Descrizione Bene			Data Attivazione	Funzione / Servizio	Totali Variazioni		+
		Ubicazione			Data Caricamento		Centro di Costo	Ammortamenti	
		Tipo Bene Immobile			Data Ultima Variaz.	Codifica SEC ' 95	Dismissioni		-
		Natura Bene			Data Dismissione		Stato del Bene	Plus o Minus Valenze	
		Tipo	Ammortamento	% Inizio	% Anni Succ.	Causa Dismissione		Valore Attuale	
Note									
Dati Catastali									
175	A / 235	allargamento stradale Via San Benedetto			(A) 09/06/2004	Cavedon Luca	+ 1.600,53		
		via San Benedetto			(C) 31/12/2008		-		
		Strada			(U) 09/06/2004	= 1.600,53		+	
		Infrastrutture Demaniali (3,00%)			(D)	0,00		+	
		Infrastrutture demaniali				464,16		-	
		Annuale	3,00 %	3,00 %	Buono	Buono	0,00		-
Rend. = 0,7 Superf. = 93 Vol. = Vani = 100/100							0,00		+
							1.136,37		
176	A / 236	pista ciclabile via San Benedetto			(A) 24/05/2005	Cavedon Luca	+ 653,98		
		via San Benedetto			(C) 31/12/2008		-		
		Strada			(U) 24/05/2005	= 653,98		+	
		Infrastrutture Demaniali (3,00%)			(D)	0,00		+	
		Infrastrutture demaniali				176,58		-	
		Annuale	3,00 %	3,00 %	Buono	Buono	0,00		-
Rend. = 0,28 Superf. = 38 Vol. = Vani = 100/100							0,00		+
							477,40		

Registro Inventario Beni Immobili

24/02/2017


Pagina 89 di 489

Raggruppamento per :					Consegnatario	+	Importo Lordo		
 Voce Patrimonio Infrastrutture demaniali					Conduttore	-	Importo IVA		
						=	Valore Iniziale	+	
Progr.	Modello / Codice Inventario	Descrizione Bene			Data Attivazione	Funzione / Servizio	Totali Variazioni		+
		Ubicazione			Data Caricamento		Centro di Costo	Ammortamenti	
		Tipo Bene Immobile			Data Ultima Variaz.	Codifica SEC ' 95	Dismissioni		-
		Natura Bene			Data Dismissione		Stato del Bene	Plus o Minus Valenze	
		Tipo Ammortamento	% Inizio	% Anni Succ.	Causa Dismissione	Valore Attuale		=	
Note									
Dati Catastali									
177	A / 237	pista ciclabile via San Benedetto			(A) 24/05/2005	Cavedon Luca	+ 31.545,93		
		via San Benedetto			(C) 31/12/2008		-		
		Strada			(U) 24/05/2005	= 31.545,93		+	
		Infrastrutture Demaniali (3,00%)			(D)	0,00		+	
		Infrastrutture demaniali				8.517,42		-	
		Annuale	3,00 %	3,00 %	Buono	Buono	0,00		-
		Rend. = 13,73 Superf. = 1833 Vol. = Vani = propriet?					0,00		-
							0,00		+
							23.028,51		
178	A / 238	pista ciclabile via San Benedetto			(A) 24/05/2005	Cavedon Luca	+ 464,67		
		via San Benedetto			(C) 31/12/2008		-		
		Strada			(U) 24/05/2005	= 464,67		+	
		Infrastrutture Demaniali (3,00%)			(D)	0,00		+	
		Infrastrutture demaniali				125,43		-	
		Annuale	3,00 %	3,00 %	Buono	Buono	0,00		-
		Rend. = 0,2 Superf. = 27 Vol. = Vani = propriet?					0,00		+
							339,24		

Registro Inventario Beni Immobili

24/02/2017


Pagina 90 di 489

Raggruppamento per :					Consegnatario	+	Importo Lordo		
 Voce Patrimonio Infrastrutture demaniali					Conduttore	-	Importo IVA		
						=	Valore Iniziale	+	
Progr.	Modello / Codice Inventario	Descrizione Bene			Data Attivazione	Funzione / Servizio	Totali Variazioni		+
		Ubicazione			Data Caricamento		Centro di Costo	Ammortamenti	
		Tipo Bene Immobile			Data Ultima Variaz.	Codifica SEC ' 95	Dismissioni		-
		Natura Bene			Data Dismissione		Stato del Bene	Plus o Minus Valenze	
		Tipo Ammortamento	% Inizio	% Anni Succ.	Causa Dismissione	Valore Attuale		=	
Note									
Dati Catastali									
179	A / 239	terreno agricolo impianti sportivi			(A) 28/01/1991	Cavedon Luca	+ 44.832,05		
		via Valcamonica			(C) 31/12/2008		-		
		Strada			(U) 28/01/1991	= 44.832,05		+	
		Infrastrutture Demaniali (3,00%)			(D)	0,00		+	
		Infrastrutture demaniali				24.657,60		-	
		Annuale	3,00 %	3,00 %	Buono	0,00		-	
						0,00		+	
						20.174,45			
Rend. = 19,51 Superf. = 2605 Vol. = Vani = 1000/1000									
180	A / 240	strada lottizzazione "mondin"			(A) 26/07/2001	Cavedon Luca	+ 12.993,55		
		VIA ROMA			(C) 31/12/2008		-		
		Strada			(U) 26/07/2001	= 12.993,55		+	
		Infrastrutture Demaniali (3,00%)			(D)	0,00		+	
		Infrastrutture demaniali				4.547,74		-	
		Annuale	3,00 %	3,00 %	Buono	0,00		-	
						0,00		+	
						8.445,81			
Rend. = 6,24 Superf. = 755 Vol. = Vani = propriet?									

Registro Inventario Beni Immobili

24/02/2017


Pagina 91 di 489

Raggruppamento per :					Consegnatario	+	Importo Lordo		
 Voce Patrimonio Infrastrutture demaniali					Conduttore	-	Importo IVA		
							=	Valore Iniziale	+
Progr.	Modello / Codice Inventario	Descrizione Bene			Data Attivazione	Funzione / Servizio	Totali Variazioni		+
		Ubicazione			Data Caricamento		Centro di Costo	Ammortamenti	
		Tipo Bene Immobile			Data Ultima Variaz.	Codifica SEC ' 95	Dismissioni		-
		Natura Bene			Data Dismissione		Stato del Bene	Plus o Minus Valenze	
		Tipo Ammortamento	% Inizio	% Anni Succ.	Causa Dismissione			=	Valore Attuale
Note									
Dati Catastali									
181	A / 241	marciapiede lottizzazione "mondin"			(A) 26/07/2001	Cavedon Luca	+ 1.497,27		
		VIA ROMA			(C) 31/12/2008		-		
		Strada			(U) 26/07/2001	= 1.497,27		+	
		Infrastrutture Demaniali (3,00%)			(D)	0,00		+	
		Infrastrutture demaniali				524,11		-	
		Annuale			3,00 %	3,00 %	Buono	Buono	0,00
Rend. = 0,72 Superf. = 87 Vol. = Vani = propriet?									
							0,00	-	
							0,00	-	
							0,00	+	
							973,16		
182	A / 242	strada lottizzazione "mondin"			(A) 26/07/2001	Cavedon Luca	+ 688,40		
		VIA ROMA			(C) 31/12/2008		-		
		Strada			(U) 26/07/2001	= 688,40		+	
		Infrastrutture Demaniali (3,00%)			(D)	0,00		+	
		Infrastrutture demaniali				240,96		-	
		Annuale			3,00 %	3,00 %	Buono	Buono	0,00
Rend. = 0,18 Superf. = 40 Vol. = Vani = propriet?									
							0,00	-	
							0,00	+	
							447,44		

Registro Inventario Beni Immobili

24/02/2017


Pagina 92 di 489

Raggruppamento per :					Consegnatario	+	Importo Lordo		
 Voce Patrimonio Infrastrutture demaniali					Conduttore	-	Importo IVA		
						=	Valore Iniziale	+	
Progr.	Modello / Codice Inventario	Descrizione Bene			Data Attivazione	Funzione / Servizio	Totali Variazioni		+
		Ubicazione			Data Caricamento		Centro di Costo	Ammortamenti	
		Tipo Bene Immobile			Data Ultima Variaz.	Codifica SEC ' 95	Dismissioni		-
		Natura Bene			Data Dismissione		Stato del Bene	Plus o Minus Valenze	
		Tipo	Ammortamento	% Inizio	% Anni Succ.	Causa Dismissione		Valore Attuale	
Note									
Dati Catastali									
183	A / 243	strada lottizzazione "mondin"			(A) 26/07/2001	Cavedon Luca	+	3.889,46	
		VIA ROMA			(C) 31/12/2008		-		
		Strada			(U) 26/07/2001	=	3.889,46	+	
		Infrastrutture Demaniali (3,00%)			(D)		0,00	+	
		Infrastrutture demaniali					1.361,31	-	
		Annuale			3,00 %	3,00 %	Buono	Buono	0,00
Rend.= Superf.= 226 Vol.= Vani= propriet?								0,00	-
								0,00	+
								2.528,15	
184	A / 244	strada lottizzazione "mondin"			(A) 26/07/2001	Cavedon Luca	+	68,84	
		VIA ROMA			(C) 31/12/2008		-		
		Strada			(U) 26/07/2001	=	68,84	+	
		Infrastrutture Demaniali (3,00%)			(D)		0,00	+	
		Infrastrutture demaniali					68,84	-	
		Annuale			3,00 %	3,00 %	Buono	Buono	0,00
Rend.= 0,03 Superf.= 4 Vol.= Vani= propriet?								0,00	-
								0,00	+
								0,00	

Registro Inventario Beni Immobili

24/02/2017


Pagina 93 di 489

Raggruppamento per :					Consegnatario	+	Importo Lordo		
 Voce Patrimonio Infrastrutture demaniali					Conduttore	-	Importo IVA		
						=	Valore Iniziale	+	
Progr.	Modello / Codice Inventario	Descrizione Bene			Data Attivazione	Funzione / Servizio	Totali Variazioni		+
		Ubicazione			Data Caricamento		Centro di Costo	Ammortamenti	
		Tipo Bene Immobile			Data Ultima Variaz.	Codifica SEC ' 95	Dismissioni		-
		Natura Bene			Data Dismissione		Stato del Bene	Plus o Minus Valenze	
		Tipo	Ammortamento	% Inizio	% Anni Succ.	Causa Dismissione		Valore Attuale	
Note									
Dati Catastali									
185	A / 246	strada vicinale laterale via kennedy			(A) 14/08/1995	Cavedon Luca	+ 86,05		
		via Kennedy			(C) 31/12/2008		-		
		Strada			(U) 14/08/1995		= 86,05		+
		Infrastrutture Demaniali (3,00%)			(D)		0,00		+
		Infrastrutture demaniali					86,05		-
		Annuale	3,00 %	3,00 %	Buono	Buono	0,00		-
		Rend. = 0,04 Superf. = 5 Vol. = Vani = 1000/1000					0,00		-
							0,00		+
							0,00		
186	A / 253	allargamento strada via verdi			(A) 12/03/2007	Cavedon Luca	+ 5.782,56		
		via verdi			(C) 31/12/2008		-		
		Strada			(U) 12/03/2007		= 5.782,56		+
		Infrastrutture Demaniali (3,00%)			(D)		0,00		+
		Infrastrutture demaniali					1.329,99		-
		Annuale	3,00 %	3,00 %	Buono	Buono	0,00		-
		Rend. = 2,4 Superf. = 336 Vol. = Vani = propriet?					0,00		+
							4.452,57		

Registro Inventario Beni Immobili

24/02/2017


Pagina 94 di 489

Raggruppamento per :					Consegnatario	+	Importo Lordo		
 Voce Patrimonio Infrastrutture demaniali					Conduttore	-	Importo IVA		
							=	Valore Iniziale	+
Progr.	Modello / Codice Inventario	Descrizione Bene			Data Attivazione	Funzione / Servizio	Totali Variazioni		+
		Ubicazione			Data Caricamento		Centro di Costo	Ammortamenti	
		Tipo Bene Immobile			Data Ultima Variaz.	Codifica SEC ' 95	Dismissioni		-
		Natura Bene			Data Dismissione		Stato del Bene	Plus o Minus Valenze	
		Tipo	Ammortamento	% Inizio	% Anni Succ.	Causa Dismissione		Valore Attuale	
Note									
Dati Catastali									
187	A / 254	allargamento strada via verdi			(A) 19/10/2005	Cavedon Luca	+ 516,30		
		via verdi			(C) 31/12/2008		-		
		Strada			(U) 19/10/2005	= 516,30		+	
		Infrastrutture Demaniali (3,00%)			(D)	0,00		+	
		Infrastrutture demaniali				139,44		-	
		Annuale	3,00 %	3,00 %	Buono	Buono	0,00		-
							0,00		-
							0,00		+
							376,86		
Rend. = 0,03 Superf. = 30 Vol. = Vani= propriet?									
188	A / 255	allargamento strada via verdi			(A) 19/10/2005	Cavedon Luca	+ 860,50		
		via verdi			(C) 31/12/2008		-		
		Strada			(U) 19/10/2005	= 860,50		+	
		Infrastrutture Demaniali (3,00%)			(D)	0,00		+	
		Infrastrutture demaniali				232,35		-	
		Annuale	3,00 %	3,00 %	Buono	Buono	0,00		-
							0,00		+
							628,15		
Rend. = Superf. = 50 Vol. = Vani= propriet?									

Registro Inventario Beni Immobili

24/02/2017


Pagina 95 di 489

Raggruppamento per :					Consegnatario	+	Importo Lordo		
 Voce Patrimonio Infrastrutture demaniali					Conduttore	-	Importo IVA		
							=	Valore Iniziale	+
Progr.	Modello / Codice Inventario	Descrizione Bene			Data Attivazione	Funzione / Servizio	Totali Variazioni		+
		Ubicazione			Data Caricamento		Centro di Costo	Ammortamenti	
		Tipo Bene Immobile			Data Ultima Variaz.	Codifica SEC ' 95	Dismissioni		-
		Natura Bene			Data Dismissione		Stato del Bene	Plus o Minus Valenze	
		Tipo Ammortamento	% Inizio	% Anni Succ.	Causa Dismissione	Valore Attuale		=	
Note									
Dati Catastali									
189	A / 257	allargamento stradale via del costo			(A) 23/10/2000	Cavedon Luca	+ 602,35		
		via del costo			(C) 31/12/2008		-		
		Strada			(U) 23/10/2000	= 602,35		+	
		Infrastrutture Demaniali (3,00%)			(D)	0,00		+	
		Infrastrutture demaniali				222,91		-	
		Annuale	3,00 %	3,00 %	Buono	Buono	0,00		-
							0,00		-
							0,00		+
							379,44		
Rend. = 0,23 Superf. = 35 Vol. = Vani = propriet?									
190	A / 258	allargamento stradale via del costo			(A) 23/10/2000	Cavedon Luca	+ 1.101,44		
		via del costo			(C) 31/12/2008		-		
		Strada			(U) 23/10/2000	= 1.101,44		+	
		Infrastrutture Demaniali (3,00%)			(D)	0,00		+	
		Infrastrutture demaniali				407,54		-	
		Annuale	3,00 %	3,00 %	Buono	Buono	0,00		-
							0,00		-
							0,00		+
							693,90		
Rend. = 0,41 Superf. = 64 Vol. = Vani = propriet?									

Registro Inventario Beni Immobili

24/02/2017


Pagina 96 di 489

Raggruppamento per :						Consegnatario	+	Importo Lordo	
 Voce Patrimonio Infrastrutture demaniali						Conduttore	-	Importo IVA	
							=	Valore Iniziale	+
Progr.	Modello / Codice Inventario	Descrizione Bene			Data Attivazione	Funzione / Servizio	Totali Variazioni		
		Ubicazione			Data Caricamento		Centro di Costo	-	
		Tipo Bene Immobile			Data Ultima Variaz.	Codifica SEC ' 95	-		
		Natura Bene			Data Dismissione		Stato del Bene	+	
		Tipo	Ammortamento	% Inizio	% Anni Succ.	Causa Dismissione		+	
							=		
							Valore Attuale		
Note									
Dati Catastali									
191	A / 259	reliquato scolo acque			(A) 26/02/2007	Cavedon Luca	+ 447,46		
		via puccini			(C) 31/12/2008		-		
		Strada			(U) 26/02/2007	= 447,46 +			
		Infrastrutture Demaniali (3,00%)			(D)	0,00 +			
		Infrastrutture demaniali				102,91 -			
		Annuale	3,00 %	3,00 %	Buono	Buono	0,00 -		
Rend.= Superf.= 26 Vol.= Vani= propriet?							0,00 +		
							344,55		
192	A / 262	reliquato scolo acque			(A) 06/12/2007	Cavedon Luca	+ 1.118,65		
		via val venosta			(C) 31/12/2008		-		
		Strada			(U) 06/12/2007	= 1.118,65 +			
		Infrastrutture Demaniali (3,00%)			(D)	0,00 +			
		Infrastrutture demaniali				257,27 -			
		Annuale	3,00 %	3,00 %	Buono	Buono	0,00 -		
Rend.= Superf.= 65 Vol.= Vani= 100/100							0,00 +		
							861,38		

Registro Inventario Beni Immobili

24/02/2017


Pagina 97 di 489

Raggruppamento per :					Consegnatario	+	Importo Lordo			
 Voce Patrimonio Infrastrutture demaniali					Conduttore	-	Importo IVA			
						=	Valore Iniziale	+		
Progr.	Modello / Codice Inventario	Descrizione Bene			Data Attivazione	Funzione / Servizio	Totali Variazioni		+	
		Ubicazione			Data Caricamento		Centro di Costo	Ammortamenti		-
		Tipo Bene Immobile			Data Ultima Variaz.	Codifica SEC ' 95	Dismissioni		-	
		Natura Bene			Data Dismissione		Stato del Bene	Plus o Minus Valenze		+
		Tipo Ammortamento	% Inizio	% Anni Succ.	Causa Dismissione	Valore Attuale		=		
Note										
Dati Catastali										
193	A / 263	reliquato scolo acque			(A) 06/12/2007	Cavedon Luca	+		877,71	
		via val venosta			(C) 31/12/2008		-			
		Strada			(U) 06/12/2007	=		877,71	+	
		Infrastrutture Demaniali (3,00%)			(D)			0,00	+	
		Infrastrutture demaniali						201,84	-	
		Annuale	3,00 %	3,00 %	Buono	Buono	0,00		-	
		Rend.= Superf.= 51 Vol.= Vani= 100/100					0,00		-	
							0,00		+	
							675,87			
194	A / 264	reliquato scolo acque			(A) 06/12/2007	Cavedon Luca	+		791,66	
		via val venosta			(C) 31/12/2008		-			
		Strada			(U) 06/12/2007	=		791,66	+	
		Infrastrutture Demaniali (3,00%)			(D)			0,00	+	
		Infrastrutture demaniali						182,06	-	
		Annuale	3,00 %	3,00 %	Buono	Buono	0,00		-	
		Rend.= Superf.= 46 Vol.= Vani= 100/100					0,00		+	
							609,60			

Registro Inventario Beni Immobili

24/02/2017


Pagina 98 di 489

Raggruppamento per :					Consegnatario	+	Importo Lordo		
 Voce Patrimonio Infrastrutture demaniali					Conduttore	-	Importo IVA		
						=	Valore Iniziale	+	
Progr.	Modello / Codice Inventario	Descrizione Bene			Data Attivazione	Funzione / Servizio	Totali Variazioni		+
		Ubicazione			Data Caricamento		Centro di Costo	Ammortamenti	
		Tipo Bene Immobile			Data Ultima Variaz.	Codifica SEC ' 95	Dismissioni		-
		Natura Bene			Data Dismissione		Stato del Bene	Plus o Minus Valenze	
		Tipo Ammortamento	% Inizio	% Anni Succ.	Causa Dismissione	Valore Attuale		=	
Note									
Dati Catastali									
195	A / 265	reliquato scolo acque			(A) 06/12/2007	Cavedon Luca	+ 636,77		
		via val venosta			(C) 31/12/2008		-		
		Strada			(U) 06/12/2007	= 636,77		+	
		Infrastrutture Demaniali (3,00%)			(D)	0,00		+	
		Infrastrutture demaniali				146,48		-	
		Annuale	3,00 %	3,00 %	Buono	Buono	0,00		-
		Rend.= Superf.= 37 Vol.= Vani= 100/100					0,00		-
							0,00		+
							490,29		
196	A / 266	reliquato scolo acque			(A) 06/12/2007	Cavedon Luca	+ 567,93		
		via val venosta			(C) 31/12/2008		-		
		Strada			(U) 06/12/2007	= 567,93		+	
		Infrastrutture Demaniali (3,00%)			(D)	0,00		+	
		Infrastrutture demaniali				130,64		-	
		Annuale	3,00 %	3,00 %	Buono	Buono	0,00		-
		Rend.= Superf.= 33 Vol.= Vani= 100/100					0,00		+
							437,29		

Registro Inventario Beni Immobili

24/02/2017


Pagina 99 di 489

Raggruppamento per :					Consegnatario	+	Importo Lordo		
 Voce Patrimonio Infrastrutture demaniali					Conduttore	-	Importo IVA		
						=	Valore Iniziale	+	
Progr.	Modello / Codice Inventario	Descrizione Bene			Data Attivazione	Funzione / Servizio	Totali Variazioni		+
		Ubicazione			Data Caricamento		Centro di Costo	Ammortamenti	
		Tipo Bene Immobile			Data Ultima Variaz.	Codifica SEC ' 95	Dismissioni		-
		Natura Bene			Data Dismissione		Stato del Bene	Plus o Minus Valenze	
		Tipo Ammortamento	% Inizio	% Anni Succ.	Causa Dismissione	Valore Attuale		=	
Note									
Dati Catastali									
197	A / 267	reliquato scolo acque			(A) 06/12/2007	Cavedon Luca	+ 430,25		
		via val venosta			(C) 31/12/2008			-	
		Strada			(U) 06/12/2007		= 430,25		+
		Infrastrutture Demaniali (3,00%)			(D)		0,00		+
		Infrastrutture demaniali					99,00		-
		Annuale	3,00 %	3,00 %	Buono	Buono	0,00		-
Rend.= Superf.= 25 Vol.= Vani= 100/100							0,00		-
							0,00		-
							0,00		+
							331,25		
198	A / 268	reliquato scolo acque			(A) 06/12/2007	Cavedon Luca	+ 292,57		
		via val venosta			(C) 31/12/2008			-	
		Strada			(U) 06/12/2007		= 292,57		+
		Infrastrutture Demaniali (3,00%)			(D)		0,00		+
		Infrastrutture demaniali					67,29		-
		Annuale	3,00 %	3,00 %	Buono	Buono	0,00		-
Rend.= Superf.= 17 Vol.= Vani= 100/100							0,00		+
							225,28		

Registro Inventario Beni Immobili

24/02/2017


Pagina 100 di 489

Raggruppamento per :					Consegnatario	+	Importo Lordo		
 Voce Patrimonio Infrastrutture demaniali					Conduttore	-	Importo IVA		
						=	Valore Iniziale	+	
Progr.	Modello / Codice Inventario	Descrizione Bene			Data Attivazione	Funzione / Servizio	Totali Variazioni		+
		Ubicazione			Data Caricamento		Centro di Costo	Ammortamenti	
		Tipo Bene Immobile			Data Ultima Variaz.	Codifica SEC ' 95	Dismissioni		-
		Natura Bene			Data Dismissione		Stato del Bene	Plus o Minus Valenze	
		Tipo	Ammortamento	% Inizio	% Anni Succ.	Causa Dismissione		Valore Attuale	
Note									
Dati Catastali									
199	A / 269	reliquato scolo acque			(A) 06/12/2007	Cavedon Luca	+ 275,36		
		via val venosta			(C) 31/12/2008		-		
		Strada			(U) 06/12/2007	= 275,36		+	
		Infrastrutture Demaniali (3,00%)			(D)	0,00		+	
		Infrastrutture demaniali				63,35		-	
		Annuale	3,00 %	3,00 %	Buono	Buono	0,00		-
Rend.= Superf.= 16 Vol.= Vani= 100/100							0,00		+
							212,01		
200	A / 270	reliquato scolo acque			(A) 06/12/2007	Cavedon Luca	+ 189,31		
		via val venosta			(C) 31/12/2008		-		
		Strada			(U) 06/12/2007	= 189,31		+	
		Infrastrutture Demaniali (3,00%)			(D)	0,00		+	
		Infrastrutture demaniali				189,31		-	
		Annuale	3,00 %	3,00 %	Buono	Buono	0,00		-
Rend.= Superf.= 11 Vol.= Vani= 100/100							0,00		+
							0,00		

Registro Inventario Beni Immobili

24/02/2017


Pagina 101 di 489

Raggruppamento per :					Consegnatario	+	Importo Lordo		
 Voce Patrimonio Infrastrutture demaniali					Conduttore	-	Importo IVA		
						=	Valore Iniziale	+	
Progr.	Modello / Codice Inventario	Descrizione Bene			Data Attivazione	Funzione / Servizio	Totali Variazioni		+
		Ubicazione			Data Caricamento		Centro di Costo	Ammortamenti	
		Tipo Bene Immobile			Data Ultima Variaz.	Codifica SEC ' 95	Dismissioni		-
		Natura Bene			Data Dismissione		Stato del Bene	Plus o Minus Valenze	
		Tipo	Ammortamento	% Inizio	% Anni Succ.	Causa Dismissione		Valore Attuale	
Note									
Dati Catastali									
201	A / 271	reliquato scolo acque			(A) 06/12/2007	Cavedon Luca	+ 120,47		
		via val venosta			(C) 31/12/2008		-		
		Strada			(U) 06/12/2007	= 120,47		+	
		Infrastrutture Demaniali (3,00%)			(D)	0,00		+	
		Infrastrutture demaniali				120,47		-	
		Annuale	3,00 %	3,00 %	Buono	Buono	0,00		-
Rend.= Superf.= 7 Vol.= Vani= 100/100									
202	A / 272	reliquato scolo acque			(A) 06/12/2007	Cavedon Luca	+ 120,47		
		via val venosta			(C) 31/12/2008		-		
		Strada			(U) 06/12/2007	= 120,47		+	
		Infrastrutture Demaniali (3,00%)			(D)	0,00		+	
		Infrastrutture demaniali				120,47		-	
		Annuale	3,00 %	3,00 %	Buono	Buono	0,00		-
Rend.= Superf.= 7 Vol.= Vani= 100/100									

Registro Inventario Beni Immobili

24/02/2017


Pagina 102 di 489

Raggruppamento per :					Consegnatario	+	Importo Lordo		
 Voce Patrimonio Infrastrutture demaniali					Conduttore	-	Importo IVA		
						=	Valore Iniziale	+	
Progr.	Modello / Codice Inventario	Descrizione Bene			Data Attivazione	Funzione / Servizio	Totali Variazioni		+
		Ubicazione			Data Caricamento		Centro di Costo	Ammortamenti	
		Tipo Bene Immobile			Data Ultima Variaz.	Codifica SEC ' 95	Dismissioni		-
		Natura Bene			Data Dismissione		Stato del Bene	Plus o Minus Valenze	
		Tipo Ammortamento	% Inizio	% Anni Succ.	Causa Dismissione	Valore Attuale		=	
Note									
Dati Catastali									
203	A / 273	reliquato scolo acque			(A) 06/12/2007	Cavedon Luca	+ 86,05		
		via val venosta			(C) 31/12/2008		-		
		Strada			(U) 06/12/2007	= 86,05		+	
		Infrastrutture Demaniali (3,00%)			(D)	0,00		+	
		Infrastrutture demaniali					86,05		-
		Annuale	3,00 %	3,00 %	Buono	Buono	0,00		-
		Rend.= Superf.= 5 Vol.= Vani= 100/100					0,00		-
							0,00		+
							0,00		
204	A / 285	allargamento stradale via delle Carotte			(A) 28/01/1991	Cavedon Luca	+ 1.445,64		
		via delle Carotte			(C) 31/12/2008		-		
		Strada			(U) 28/01/1991	= 1.445,64		+	
		Infrastrutture Demaniali (3,00%)			(D)	0,00		+	
		Infrastrutture demaniali					795,04		-
		Annuale	3,00 %	3,00 %	Buono	Buono	0,00		-
		Rend.= 0,69 Superf.= 84 Vol.= Vani= propriet?					0,00		+
							650,60		

Registro Inventario Beni Immobili

24/02/2017


Pagina 103 di 489

Raggruppamento per :					Consegnatario	+	Importo Lordo		
 Voce Patrimonio Infrastrutture demaniali					Conduttore	-	Importo IVA		
						=	Valore Iniziale	+	
Progr.	Modello / Codice Inventario	Descrizione Bene			Data Attivazione	Funzione / Servizio	Totali Variazioni		+
		Ubicazione			Data Caricamento		Centro di Costo	Ammortamenti	
		Tipo Bene Immobile			Data Ultima Variaz.	Codifica SEC ' 95	Dismissioni		-
		Natura Bene			Data Dismissione		Stato del Bene	Plus o Minus Valenze	
		Tipo	Ammortamento	% Inizio	% Anni Succ.	Causa Dismissione		Valore Attuale	
Note									
Dati Catastali									
205	A / 288	allargamento stradale via Raffaello			(A) 31/01/2003	Cavedon Luca	+ 2.374,98		
		via Raffaello			(C) 31/12/2008		-		
		Strada			(U) 31/01/2003	= 2.374,98		+	
		Infrastrutture Demaniali (3,00%)			(D)	0,00		+	
		Infrastrutture demaniali				736,25		-	
		Annuale	3,00 %	3,00 %	Buono	Buono	0,00	-	
							0,00	-	
							0,00	+	
							1.638,73		
Rend.= Superf.= 138 Vol.= Vani= propriet?									
206	A / 289	allargamento stradale via Raffaello			(A) 31/01/2003	Cavedon Luca	+ 3.097,80		
		via Raffaello			(C) 31/12/2008		-		
		Strada			(U) 31/01/2003	= 3.097,80		+	
		Infrastrutture Demaniali (3,00%)			(D)	0,00		+	
		Infrastrutture demaniali				960,35		-	
		Annuale	3,00 %	3,00 %	Buono	Buono	0,00	-	
							0,00	-	
							0,00	+	
							2.137,45		
Rend.= Superf.= 180 Vol.= Vani= propriet?									

Registro Inventario Beni Immobili

24/02/2017


Pagina 104 di 489

Raggruppamento per :					Consegnatario	+	Importo Lordo		
 Voce Patrimonio Infrastrutture demaniali					Conduttore	-	Importo IVA		
						=	Valore Iniziale	+	
Progr.	Modello / Codice Inventario	Descrizione Bene			Data Attivazione	Funzione / Servizio	Totali Variazioni		+
		Ubicazione			Data Caricamento		Centro di Costo	Ammortamenti	
		Tipo Bene Immobile			Data Ultima Variaz.	Codifica SEC ' 95	Dismissioni		-
		Natura Bene			Data Dismissione		Stato del Bene	Plus o Minus Valenze	
		Tipo	Ammortamento	% Inizio	% Anni Succ.	Causa Dismissione		Valore Attuale	
Note									
Dati Catastali									
207	A / 290	allargamento stradale via Raffaello			(A) 31/01/2003	Cavedon Luca	+ 1.858,68		
		via Raffaello			(C) 31/12/2008		-		
		Strada			(U) 31/01/2003	= 1.858,68		+	
		Infrastrutture Demaniali (3,00%)			(D)	0,00		+	
		Infrastrutture demaniali				576,15		-	
		Annuale	3,00 %	3,00 %	Buono	Buono	0,00		-
							0,00		-
							0,00		+
							1.282,53		
Rend.= Superf.= 108 Vol.= Vani= propriet?									
208	A / 291	allargamento stradale via Raffaello			(A) 31/01/2003	Cavedon Luca	+ 1.101,44		
		via Raffaello			(C) 31/12/2008		-		
		Strada			(U) 31/01/2003	= 1.101,44		+	
		Infrastrutture Demaniali (3,00%)			(D)	0,00		+	
		Infrastrutture demaniali				341,45		-	
		Annuale	3,00 %	3,00 %	Buono	Buono	0,00		-
							0,00		+
							759,99		
Rend.= Superf.= 64 Vol.= Vani= propriet?									

Registro Inventario Beni Immobili

24/02/2017


Pagina 105 di 489

Raggruppamento per :					Consegnatario	+	Importo Lordo		
 Voce Patrimonio Infrastrutture demaniali					Conduttore	-	Importo IVA		
						=	Valore Iniziale	+	
Progr.	Modello / Codice Inventario	Descrizione Bene			Data Attivazione	Funzione / Servizio	Totali Variazioni		+
		Ubicazione			Data Caricamento		Centro di Costo	Ammortamenti	
		Tipo Bene Immobile			Data Ultima Variaz.	Codifica SEC ' 95	Dismissioni		-
		Natura Bene			Data Dismissione		Stato del Bene	Plus o Minus Valenze	
		Tipo Ammortamento	% Inizio	% Anni Succ.	Causa Dismissione	Valore Attuale		=	
Note									
Dati Catastali									
209	A / 292	allargamento stradale via Raffaello			(A) 31/01/2003	Cavedon Luca	+ 688,40		
		via Raffaello			(C) 31/12/2008		-		
		Strada			(U) 31/01/2003	= 688,40		+	
		Infrastrutture Demaniali (3,00%)			(D)	0,00		+	
		Infrastrutture demaniali				213,42		-	
		Annuale	3,00 %	3,00 %	Buono	Buono	0,00	-	
						0,00		+	
						474,98			
Rend.= Superf.= 40 Vol.= Vani= propriet?									
210	A / 293	allargamento stradale via Raffaello			(A) 31/01/2003	Cavedon Luca	+ 912,13		
		via Raffaello			(C) 31/12/2008		-		
		Strada			(U) 31/01/2003	= 912,13		+	
		Infrastrutture Demaniali (3,00%)			(D)	0,00		+	
		Infrastrutture demaniali				282,72		-	
		Annuale	3,00 %	3,00 %	Buono	Buono	0,00	-	
						0,00		+	
						629,41			
Rend.= Superf.= 53 Vol.= Vani= propriet?									

Registro Inventario Beni Immobili

24/02/2017


Pagina 106 di 489

Raggruppamento per :					Consegnatario	+	Importo Lordo		
 Voce Patrimonio Infrastrutture demaniali					Conduttore	-	Importo IVA		
						=	Valore Iniziale	+	
Progr.	Modello / Codice Inventario	Descrizione Bene			Data Attivazione	Funzione / Servizio	Totali Variazioni		+
		Ubicazione			Data Caricamento		Centro di Costo	Ammortamenti	
		Tipo Bene Immobile			Data Ultima Variaz.	Codifica SEC ' 95	Dismissioni		-
		Natura Bene			Data Dismissione		Stato del Bene	Plus o Minus Valenze	
		Tipo	Ammortamento	% Inizio	% Anni Succ.	Causa Dismissione		Valore Attuale	
Note									
Dati Catastali									
211	A / 294	allargamento stradale via Raffaello			(A) 27/05/2005	Cavedon Luca	+ 413,04		
		via Raffaello			(C) 31/12/2008		-		
		Strada			(U) 27/05/2005	= 413,04		+	
		Infrastrutture Demaniali (3,00%)			(D)	0,00		+	
		Infrastrutture demaniali				111,51		-	
		Annuale	3,00 %	3,00 %	Buono	Buono	0,00		-
							0,00		-
							0,00		+
							301,53		
Rend. = 0,17 Superf. = 24 Vol. = Vani = propriet?									
212	A / 295	allargamento stradale via Raffaello			(A) 27/05/2005	Cavedon Luca	+ 1.566,11		
		via Raffaello			(C) 31/12/2008		-		
		Strada			(U) 27/05/2005	= 1.566,11		+	
		Infrastrutture Demaniali (3,00%)			(D)	0,00		+	
		Infrastrutture demaniali				422,82		-	
		Annuale	3,00 %	3,00 %	Buono	Buono	0,00		-
							0,00		-
							0,00		+
							1.143,29		
Rend. = 0,66 Superf. = 91 Vol. = Vani = propriet?									

Registro Inventario Beni Immobili

24/02/2017


Pagina 107 di 489

Raggruppamento per :					Consegnatario	+	Importo Lordo		
 Voce Patrimonio Infrastrutture demaniali					Conduttore	-	Importo IVA		
						=	Valore Iniziale	+	
Progr.	Modello / Codice Inventario	Descrizione Bene			Data Attivazione	Funzione / Servizio	Totali Variazioni		+
		Ubicazione			Data Caricamento		Centro di Costo	Ammortamenti	
		Tipo Bene Immobile			Data Ultima Variaz.	Codifica SEC ' 95	Dismissioni		-
		Natura Bene			Data Dismissione		Stato del Bene	Plus o Minus Valenze	
		Tipo Ammortamento	% Inizio	% Anni Succ.	Causa Dismissione	Valore Attuale		=	
Note									
Dati Catastali									
213	A / 296	allargamento stradale via Raffaello			(A) 27/05/2005	Cavedon Luca	+ 2.822,44		
		via Raffaello			(C) 31/12/2008		-		
		Strada			(U) 27/05/2005	= 2.822,44		+	
		Infrastrutture Demaniali (3,00%)			(D)	0,00		+	
		Infrastrutture demaniali				762,06		-	
		Annuale	3,00 %	3,00 %	Buono	Buono	0,00		-
		Rend. = 1,19 Superf. = 164 Vol. = Vani = propriet?					0,00		-
							0,00		+
							2.060,38		
214	A / 297	allargamento stradale via Raffaello			(A) 27/05/2005	Cavedon Luca	+ 1.256,33		
		via Raffaello			(C) 31/12/2008		-		
		Strada			(U) 27/05/2005	= 1.256,33		+	
		Infrastrutture Demaniali (3,00%)			(D)	0,00		+	
		Infrastrutture demaniali				339,24		-	
		Annuale	3,00 %	3,00 %	Buono	Buono	0,00		-
		Rend. = 0,53 Superf. = 73 Vol. = Vani = propriet?					0,00		+
							917,09		

Registro Inventario Beni Immobili

24/02/2017


Pagina 108 di 489

Raggruppamento per :					Consegnatario	+	Importo Lordo		
 Voce Patrimonio Infrastrutture demaniali					Conduttore	-	Importo IVA		
						=	Valore Iniziale	+	
Progr.	Modello / Codice Inventario	Descrizione Bene			Data Attivazione	Funzione / Servizio	Totali Variazioni		+
		Ubicazione			Data Caricamento		Centro di Costo	Ammortamenti	
		Tipo Bene Immobile			Data Ultima Variaz.	Codifica SEC ' 95	Dismissioni		-
		Natura Bene			Data Dismissione		Stato del Bene	Plus o Minus Valenze	
		Tipo	Ammortamento	% Inizio	% Anni Succ.	Causa Dismissione		Valore Attuale	
Note									
Dati Catastali									
215	A / 299	tratto strada via damiano chiesa			(A) 28/01/1991	Cavedon Luca	+ 7.933,81		
		via damiano chiesa			(C) 31/12/2008		-		
		Strada			(U) 28/01/1991	= 7.933,81		+	
		Infrastrutture Demaniali (3,00%)			(D)	0,00		+	
		Infrastrutture demaniali				4.363,67		-	
		Annuale	3,00 %	3,00 %	Buono	Buono	0,00		-
							0,00		-
							0,00		+
							3.570,14		
Rend. = 3,33 Superf. = 461 Vol. = Vani= propriet?									
216	A / 306	tratto strada via Damiano chiesa			(A) 02/02/2001	Cavedon Luca	+ 688,40		
		via damiano chiesa			(C) 31/12/2008		-		
		Strada			(U) 02/02/2001	= 688,40		+	
		Infrastrutture Demaniali (3,00%)			(D)	0,00		+	
		Infrastrutture demaniali				240,96		-	
		Annuale	3,00 %	3,00 %	Buono	Buono	0,00		-
							0,00		+
							447,44		
Rend. = 0,29 Superf. = 40 Vol. = Vani= propriet?									

Registro Inventario Beni Immobili

24/02/2017


Pagina 109 di 489

Raggruppamento per :					Consegnatario	+	Importo Lordo		
 Voce Patrimonio Infrastrutture demaniali					Conduttore	-	Importo IVA		
						=	Valore Iniziale	+	
Progr.	Modello / Codice Inventario	Descrizione Bene			Data Attivazione	Funzione / Servizio	Totali Variazioni		+
		Ubicazione			Data Caricamento		Centro di Costo	Ammortamenti	
		Tipo Bene Immobile			Data Ultima Variaz.	Codifica SEC ' 95	Dismissioni		-
		Natura Bene			Data Dismissione		Stato del Bene	Plus o Minus Valenze	
		Tipo Ammortamento	% Inizio	% Anni Succ.	Causa Dismissione	Valore Attuale		=	
Note									
Dati Catastali									
217	A / 307	tratto strada via Damiano chiesa			(A) 02/08/2001	Cavedon Luca	+ 2.237,30		
		via damiano chiesa			(C) 31/12/2008		-		
		Strada			(U) 02/08/2001	= 2.237,30		+	
		Infrastrutture Demaniali (3,00%)			(D)	0,00		+	
		Infrastrutture demaniali				783,11		-	
		Annuale	3,00 %	3,00 %	Buono	0,00		-	
						0,00		+	
						1.454,19			
Rend. = 0,94 Superf. = 130 Vol. = Vani= propriet?									
218	A / 308	tratto strada via Nazario Sauro			(A) 28/01/1991	Cavedon Luca	+ 1.721,00		
		VIA NAZARIO SAURO			(C) 31/12/2008		-		
		Strada			(U) 28/01/1991	= 1.721,00		+	
		Infrastrutture Demaniali (3,00%)			(D)	0,00		+	
		Infrastrutture demaniali				946,55		-	
		Annuale	3,00 %	3,00 %	Buono	0,00		-	
						0,00		+	
						774,45			
Rend. = 0,83 Superf. = 100 Vol. = Vani= propriet?									

Registro Inventario Beni Immobili

24/02/2017


Pagina 110 di 489

Raggruppamento per :					Consegnatario	+	Importo Lordo		
 Voce Patrimonio Infrastrutture demaniali					Conduttore	-	Importo IVA		
						=	Valore Iniziale	+	
Progr.	Modello / Codice Inventario	Descrizione Bene			Data Attivazione	Funzione / Servizio	Totali Variazioni		+
		Ubicazione			Data Caricamento		Centro di Costo	Ammortamenti	
		Tipo Bene Immobile			Data Ultima Variaz.	Codifica SEC ' 95	Dismissioni		-
		Natura Bene			Data Dismissione		Stato del Bene	Plus o Minus Valenze	
		Tipo Ammortamento	% Inizio	% Anni Succ.	Causa Dismissione	Valore Attuale		=	
Note									
Dati Catastali									
219	A / 309	tratto strada via Fabio Filzi			(A) 28/01/1991	Cavedon Luca	+ 26.933,65		
		via Fabio Filzi			(C) 31/12/2008		-		
		Strada			(U) 28/01/1991	= 26.933,65		+	
		Infrastrutture Demaniali (3,00%)			(D)	0,00		+	
		Infrastrutture demaniali				14.813,44		-	
		Annuale	3,00 %	3,00 %	Buono	Buono	0,00		-
							0,00	-	
							0,00	+	
							12.120,21		
Rend. = 12,93 Superf. = 1565 Vol. = Vani= propriet?									
220	A / 312	tratto strada via cesare battisti			(A) 13/09/1985	Cavedon Luca	+ 20.479,90		
		via cesare battisti			(C) 31/12/2008		-		
		Strada			(U) 13/09/1985	= 20.479,90		+	
		Infrastrutture Demaniali (3,00%)			(D)	0,00		+	
		Infrastrutture demaniali				13.721,60		-	
		Annuale	3,00 %	3,00 %	Buono	Buono	0,00		-
							0,00	+	
							6.758,30		
Rend. = 8,91 Superf. = 1190 Vol. = Vani= propriet?									

Registro Inventario Beni Immobili

24/02/2017


Pagina 111 di 489

Raggruppamento per :					Consegnatario	+	Importo Lordo		
 Voce Patrimonio Infrastrutture demaniali					Conduttore	-	Importo IVA		
						=	Valore Iniziale	+	
Progr.	Modello / Codice Inventario	Descrizione Bene			Data Attivazione	Funzione / Servizio	Totali Variazioni		+
		Ubicazione			Data Caricamento		Centro di Costo	Ammortamenti	
		Tipo Bene Immobile			Data Ultima Variaz.	Codifica SEC ' 95	Dismissioni		-
		Natura Bene			Data Dismissione		Stato del Bene	Plus o Minus Valenze	
		Tipo Ammortamento	% Inizio	% Anni Succ.	Causa Dismissione	Valore Attuale		=	
Note									
Dati Catastali									
221	A / 316	tratto strada lottizzazione "De Muri"			(A) 28/01/1991	Cavedon Luca	+ 11.358,60		
		VIA NAZARIO SAURO			(C) 31/12/2008		-		
		Strada			(U) 28/01/1991	= 11.358,60		+	
		Infrastrutture Demaniali (3,00%)			(D)	0,00		+	
		Infrastrutture demaniali				6.247,19		-	
		Annuale	3,00 %	3,00 %	Buono	0,00		-	
						0,00		+	
						5.111,41			
Rend. = 5,45 Superf. = 660 Vol. = Vani= propriet?									
222	A / 317	tratto strada lottizzazione "De Muri"			(A) 28/01/1991	Cavedon Luca	+ 258,15		
		VIA NAZARIO SAURO			(C) 31/12/2008		-		
		Strada			(U) 28/01/1991	= 258,15		+	
		Infrastrutture Demaniali (3,00%)			(D)	0,00		+	
		Infrastrutture demaniali				141,90		-	
		Annuale	3,00 %	3,00 %	Buono	0,00		-	
						0,00		+	
						116,25			
Rend. = 0,01 Superf. = 15 Vol. = Vani= propriet?									

Registro Inventario Beni Immobili

24/02/2017


Pagina 112 di 489

Raggruppamento per :					Consegnatario	+	Importo Lordo		
 Voce Patrimonio Infrastrutture demaniali					Conduttore	-	Importo IVA		
						=	Valore Iniziale	+	
Progr.	Modello / Codice Inventario	Descrizione Bene			Data Attivazione	Funzione / Servizio	Totali Variazioni		+
		Ubicazione			Data Caricamento		Centro di Costo	Ammortamenti	
		Tipo Bene Immobile			Data Ultima Variaz.	Codifica SEC ' 95	Dismissioni		-
		Natura Bene			Data Dismissione		Stato del Bene	Plus o Minus Valenze	
		Tipo	Ammortamento	% Inizio	% Anni Succ.	Causa Dismissione		Valore Attuale	
Note									
Dati Catastali									
223	A / 318	tratto strada via damiano chiesa			(A) 28/01/1991	Cavedon Luca	+ 5.954,66		
		via damiano chiesa			(C) 31/12/2008		-		
		Strada			(U) 28/01/1991	= 5.954,66		+	
		Infrastrutture Demaniali (3,00%)			(D)	0,00		+	
		Infrastrutture demaniali				3.274,99		-	
		Annuale	3,00 %	3,00 %	Buono	Buono	0,00	-	
						0,00		-	
						0,00		+	
						2.679,67			
Rend. = 2,5 Superf. = 346 Vol. = Vani = 100/100									
224	A / 319	tratto strada via nazario sauro			(A) 28/01/1991	Cavedon Luca	+ 10.601,36		
		VIA NAZARIO SAURO			(C) 31/12/2008		-		
		Strada			(U) 28/01/1991	= 10.601,36		+	
		Infrastrutture Demaniali (3,00%)			(D)	0,00		+	
		Infrastrutture demaniali				5.830,81		-	
		Annuale	3,00 %	3,00 %	Buono	Buono	0,00	-	
						0,00		-	
						0,00		+	
						4.770,55			
Rend. = 4,45 Superf. = 616 Vol. = Vani = 100/100									

Registro Inventario Beni Immobili

24/02/2017


Pagina 113 di 489

Raggruppamento per :					Consegnatario	+	Importo Lordo		
 Voce Patrimonio Infrastrutture demaniali					Conduttore	-	Importo IVA		
						=	Valore Iniziale	+	
Progr.	Modello / Codice Inventario	Descrizione Bene			Data Attivazione	Funzione / Servizio	Totali Variazioni		+
		Ubicazione			Data Caricamento		Centro di Costo	Ammortamenti	
		Tipo Bene Immobile			Data Ultima Variaz.	Codifica SEC ' 95	Dismissioni		-
		Natura Bene			Data Dismissione		Stato del Bene	Plus o Minus Valenze	
		Tipo Ammortamento	% Inizio	% Anni Succ.	Causa Dismissione	Valore Attuale		=	
Note									
Dati Catastali									
225	A / 320	tratto strada via damiano chiesa			(A) 28/01/1991	Cavedon Luca	+ 3.424,79		
		via damiano chiesa			(C) 31/12/2008		-		
		Strada			(U) 28/01/1991	= 3.424,79		+	
		Infrastrutture Demaniali (3,00%)			(D)	0,00		+	
		Infrastrutture demaniali				1.883,72		-	
		Annuale	3,00 %	3,00 %	Buono	Buono	0,00		-
Rend. = 1,44 Superf. = 199 Vol. = Vani = 100/100						0,00		+	
						1.541,07			
226	A / 321	tratto strada via damiano chiesa			(A) 28/01/1991	Cavedon Luca	+ 6.711,90		
		via damiano chiesa			(C) 31/12/2008		-		
		Strada			(U) 28/01/1991	= 6.711,90		+	
		Infrastrutture Demaniali (3,00%)			(D)	0,00		+	
		Infrastrutture demaniali				3.691,60		-	
		Annuale	3,00 %	3,00 %	Buono	Buono	0,00		-
Rend. = 2,82 Superf. = 390 Vol. = Vani = 100/100						0,00		+	
						3.020,30			

Registro Inventario Beni Immobili

24/02/2017


Pagina 114 di 489

Raggruppamento per :					Consegnatario	+	Importo Lordo				
 Voce Patrimonio Infrastrutture demaniali					Conduttore	-	Importo IVA				
						=	Valore Iniziale	+			
Progr.	Modello / Codice Inventario	Descrizione Bene Ubicazione Tipo Bene Immobile Natura Bene	Data Attivazione Data Caricamento Data Ultima Variaz. Data Dismissione Causa Dismissione		Funzione / Servizio Centro di Costo Codifica SEC ' 95 Stato del Bene		Totali Variazioni	+			
		Tipo Ammortamento	% Inizio	% Anni Succ.			Ammortamenti	-			
							Dismissioni	-			
							Plus o Minus Valenze	+			
							Valore Attuale	=			
Note											
Dati Catastali											
227	A / 322	tratto strada via damiano chiesa	(A) 28/01/1991	Buono	Cavedon Luca		+	2.839,65			
		via damiano chiesa	(C) 31/12/2008				-				
		Strada	(U) 28/01/1991				=	2.839,65	+		
		Infrastrutture Demaniali (3,00%)	(D)					0,00	+		
		Infrastrutture demaniali						1.561,74	-		
		Annuale	3,00 %	3,00 %	Buono	Buono		0,00	-		
		Rend. = 1,19 Superf. = 165 Vol. = Vani = propriet?								0,00	-
								0,00	+		
								1.277,91			
228	A / 324	tratto strada via Nazario Sauro	(A) 28/01/1991	Buono	Cavedon Luca		+	1.239,12			
		VIA NAZARIO SAURO	(C) 31/12/2008				-				
		Strada	(U) 28/01/1991				=	1.239,12	+		
		Infrastrutture Demaniali (3,00%)	(D)					0,00	+		
		Infrastrutture demaniali						681,45	-		
		Annuale	3,00 %	3,00 %	Buono	Buono		0,00	-		
		Rend. = 0,52 Superf. = 72 Vol. = Vani = propriet?								0,00	+
								557,67			

Registro Inventario Beni Immobili

24/02/2017


Pagina 115 di 489

Raggruppamento per :					Consegnatario	+	Importo Lordo		
 Voce Patrimonio Infrastrutture demaniali					Conduttore	-	Importo IVA		
						=	Valore Iniziale	+	
Progr.	Modello / Codice Inventario	Descrizione Bene			Data Attivazione	Funzione / Servizio	Totali Variazioni		+
		Ubicazione			Data Caricamento		Centro di Costo	Ammortamenti	
		Tipo Bene Immobile			Data Ultima Variaz.	Codifica SEC ' 95	Dismissioni		-
		Natura Bene			Data Dismissione		Stato del Bene	Plus o Minus Valenze	
		Tipo Ammortamento	% Inizio	% Anni Succ.	Causa Dismissione	Valore Attuale		=	
Note									
Dati Catastali									
229	A / 326	tratto strada via damiano chiesa			(A) 28/01/1991	Cavedon Luca	+ 20.307,80		
		via damiano chiesa			(C) 31/12/2008		-		
		Strada			(U) 28/01/1991	= 20.307,80		+	
		Infrastrutture Demaniali (3,00%)			(D)	0,00		+	
		Infrastrutture demaniali				11.169,37		-	
		Annuale	3,00 %	3,00 %	Buono	Buono	0,00	-	
						0,00		+	
						9.138,43			
Rend. = 8,53 Superf. = 1180 Vol. = Vani = propriet?									
230	A / 327	tratto strada via damiano chiesa			(A) 28/01/1991	Cavedon Luca	+ 2.202,88		
		via damiano chiesa			(C) 31/12/2008		-		
		Strada			(U) 28/01/1991	= 2.202,88		+	
		Infrastrutture Demaniali (3,00%)			(D)	0,00		+	
		Infrastrutture demaniali				1.211,65		-	
		Annuale	3,00 %	3,00 %	Buono	Buono	0,00	-	
						0,00		+	
						991,23			
Rend. = 0,93 Superf. = 128 Vol. = Vani = propriet?									

Registro Inventario Beni Immobili

24/02/2017


Pagina 116 di 489

Raggruppamento per :					Consegnatario	+	Importo Lordo		
 Voce Patrimonio Infrastrutture demaniali					Conduttore	-	Importo IVA		
						=	Valore Iniziale	+	
Progr.	Modello / Codice Inventario	Descrizione Bene			Data Attivazione	Funzione / Servizio	Totali Variazioni		+
		Ubicazione			Data Caricamento		Centro di Costo	Ammortamenti	
		Tipo Bene Immobile			Data Ultima Variaz.	Codifica SEC ' 95	Dismissioni		-
		Natura Bene			Data Dismissione		Stato del Bene	Plus o Minus Valenze	
		Tipo	Ammortamento	% Inizio	% Anni Succ.	Causa Dismissione		Valore Attuale	
Note									
Dati Catastali									
231	A / 328	tratto strada via cesare battisti			(A) 28/01/1991	Cavedon Luca	+ 860,50		
		via cesare battisti			(C) 31/12/2008		-		
		Strada			(U) 28/01/1991	= 860,50		+	
		Infrastrutture Demaniali (3,00%)			(D)	0,00		+	
		Infrastrutture demaniali				473,29		-	
		Annuale	3,00 %	3,00 %	Buono	Buono	0,00	-	
						0,00		-	
						0,00		+	
						387,21			
Rend. = 0,36 Superf. = 50 Vol. = Vani= propriet?									
232	A / 329	tratto strada via damiano chiesa			(A) 28/01/1991	Cavedon Luca	+ 9.413,87		
		via damiano chiesa			(C) 31/12/2008		-		
		Strada			(U) 28/01/1991	= 9.413,87		+	
		Infrastrutture Demaniali (3,00%)			(D)	0,00		+	
		Infrastrutture demaniali				5.177,70		-	
		Annuale	3,00 %	3,00 %	Buono	Buono	0,00	-	
						0,00		-	
						0,00		+	
						4.236,17			
Rend. = 3,96 Superf. = 547 Vol. = Vani= propriet?									

Registro Inventario Beni Immobili

24/02/2017


Pagina 117 di 489

Raggruppamento per :					Consegnatario	+	Importo Lordo		
 Voce Patrimonio Infrastrutture demaniali					Conduttore	-	Importo IVA		
						=	Valore Iniziale	+	
Progr.	Modello / Codice Inventario	Descrizione Bene			Data Attivazione	Funzione / Servizio	Totali Variazioni		+
		Ubicazione			Data Caricamento		Centro di Costo	Ammortamenti	
		Tipo Bene Immobile			Data Ultima Variaz.	Codifica SEC ' 95	Dismissioni		-
		Natura Bene			Data Dismissione		Stato del Bene	Plus o Minus Valenze	
		Tipo Ammortamento	% Inizio	% Anni Succ.	Causa Dismissione	Valore Attuale		=	
Note									
Dati Catastali									
233	A / 332	marciapiede a margine via cesare battisti			(A) 22/07/2008	Cavedon Luca	+ 5.025,32		
		via cesare battisti			(C) 31/12/2008		-		
		Strada			(U) 22/07/2008	= 5.025,32		+	
		Infrastrutture Demaniali (3,00%)			(D)	0,00		+	
		Infrastrutture demaniali				1.055,34		-	
		Annuale	3,00 %	3,00 %	Buono	Buono	0,00		-
							0,00		-
							0,00		+
							3.969,98		
Rend.= Superf.= 292 Vol.= Vani= propriet?									
234	A / 333	allargamento strada via Manzoni			(A) 31/08/2001	Cavedon Luca	+ 516,30		
		via Manzoni			(C) 31/12/2008		-		
		Strada			(U) 31/08/2001	= 516,30		+	
		Infrastrutture Demaniali (3,00%)			(D)	0,00		+	
		Infrastrutture demaniali				180,76		-	
		Annuale	3,00 %	3,00 %	Buono	Buono	0,00		-
							0,00		+
							335,54		
Rend.= Superf.= 30 Vol.= Vani= propriet?									

Registro Inventario Beni Immobili

24/02/2017


Pagina 118 di 489

Raggruppamento per :					Consegnatario	+	Importo Lordo		
 Voce Patrimonio Infrastrutture demaniali					Conduttore	-	Importo IVA		
							=	Valore Iniziale	+
Progr.	Modello / Codice Inventario	Descrizione Bene			Data Attivazione	Funzione / Servizio	Totali Variazioni		+
		Ubicazione			Data Caricamento		Centro di Costo	Ammortamenti	
		Tipo Bene Immobile			Data Ultima Variaz.	Codifica SEC ' 95	Dismissioni		-
		Natura Bene			Data Dismissione		Stato del Bene	Plus o Minus Valenze	
		Tipo Ammortamento	% Inizio	% Anni Succ.	Causa Dismissione	Valore Attuale		=	
Note									
Dati Catastali									
235	A / 334	allargamento stradale via puccini			(A) 04/11/1993	Cavedon Luca	+ 1.721,00		
		via puccini			(C) 31/12/2008		-		
		Strada			(U) 04/11/1993	= 1.721,00		+	
		Infrastrutture Demaniali (3,00%)			(D)	0,00		+	
		Infrastrutture demaniali				877,71		-	
		Annuale	3,00 %	3,00 %	Buono	Buono	0,00		-
							0,00		-
							0,00		+
							843,29		
Rend. = 0,75 Superf. = 100 Vol. = Vani= propriet?									
236	A / 335	allargamento stradale via puccini			(A) 04/11/1993	Cavedon Luca	+ 447,46		
		via puccini			(C) 31/12/2008		-		
		Strada			(U) 04/11/1993	= 447,46		+	
		Infrastrutture Demaniali (3,00%)			(D)	0,00		+	
		Infrastrutture demaniali				228,21		-	
		Annuale	3,00 %	3,00 %	Buono	Buono	0,00		-
							0,00		+
							219,25		
Rend. = 0,19 Superf. = 26 Vol. = Vani= propriet?									

Registro Inventario Beni Immobili

24/02/2017


Pagina 119 di 489

Raggruppamento per :					Consegnatario	+	Importo Lordo		
 Voce Patrimonio Infrastrutture demaniali					Conduttore	-	Importo IVA		
						=	Valore Iniziale	+	
Progr.	Modello / Codice Inventario	Descrizione Bene			Data Attivazione	Funzione / Servizio	Totali Variazioni		+
		Ubicazione			Data Caricamento		Centro di Costo	Ammortamenti	
		Tipo Bene Immobile			Data Ultima Variaz.	Codifica SEC ' 95	Dismissioni		-
		Natura Bene			Data Dismissione		Stato del Bene	Plus o Minus Valenze	
		Tipo	Ammortamento	% Inizio	% Anni Succ.	Causa Dismissione		Valore Attuale	
Note									
Dati Catastali									
237	A / 336	relitto stradale a margine via Dante			(A) 26/08/1999	Cavedon Luca	+ 1.789,84		
		via Dante			(C) 31/12/2008		-		
		Strada			(U) 26/08/1999	= 1.789,84		+	
		Infrastrutture Demaniali (3,00%)			(D)	0,00		+	
		Infrastrutture demaniali				698,10		-	
		Annuale	3,00 %	3,00 %	Buono	Buono	0,00		-
							0,00		-
							0,00		+
							1.091,74		
Rend. = 0,86 Superf. = 104 Vol. = Vani= propriet?									
238	A / 337	relitto stradale a margine via Dante			(A) 26/08/1999	Cavedon Luca	+ 1.445,64		
		via Dante			(C) 31/12/2008		-		
		Strada			(U) 26/08/1999	= 1.445,64		+	
		Infrastrutture Demaniali (3,00%)			(D)	0,00		+	
		Infrastrutture demaniali				563,76		-	
		Annuale	3,00 %	3,00 %	Buono	Buono	0,00		-
							0,00		+
							881,88		
Rend. = 0,0055555555555556 Superf. = 84 Vol. = Vani= propriet?									

Registro Inventario Beni Immobili

24/02/2017


Pagina 120 di 489

Raggruppamento per :					Consegnatario	+	Importo Lordo			
 Voce Patrimonio Infrastrutture demaniali					Conduttore	-	Importo IVA			
						=	Valore Iniziale	+		
Progr.	Modello / Codice Inventario	Descrizione Bene			Data Attivazione	Funzione / Servizio	Totali Variazioni		+	
		Ubicazione			Data Caricamento		Centro di Costo	Ammortamenti		-
		Tipo Bene Immobile			Data Ultima Variaz.	Codifica SEC ' 95	Dismissioni		-	
		Natura Bene			Data Dismissione		Stato del Bene	Plus o Minus Valenze		+
		Tipo	Ammortamento	% Inizio	% Anni Succ.	Causa Dismissione		Valore Attuale		=
Note										
Dati Catastali										
239	A / 338	relitto stradale a margine via Dante			(A) 26/08/1999	Cavedon Luca	+		189,31	
		via Dante			(C) 31/12/2008		-			
		Strada			(U) 26/08/1999	=		189,31	+	
		Infrastrutture Demaniali (3,00%)			(D)			0,00	+	
		Infrastrutture demaniali						189,31	-	
		Annuale	3,00 %	3,00 %	Buono	Buono			0,00	-
Rend.= 0,01 Superf.= 11 Vol.= Vani= propriet?										
240	A / 339	relitto stradale a margine via Dante			(A) 10/11/1994	Cavedon Luca	+		929,34	
		via Dante			(C) 31/12/2008		-			
		Strada			(U) 10/11/1994	=		929,34	+	
		Infrastrutture Demaniali (3,00%)			(D)			0,00	+	
		Infrastrutture demaniali						455,44	-	
		Annuale	3,00 %	3,00 %	Buono	Buono			0,00	-
Rend.= Superf.= 54 Vol.= Vani= propriet?										

Registro Inventario Beni Immobili

24/02/2017


Pagina 121 di 489

Raggruppamento per :					Consegnatario	+	Importo Lordo		
 Voce Patrimonio Infrastrutture demaniali					Conduttore	-	Importo IVA		
						=	Valore Iniziale	+	
Progr.	Modello / Codice Inventario	Descrizione Bene			Data Attivazione	Funzione / Servizio	Totali Variazioni		+
		Ubicazione			Data Caricamento		Centro di Costo	Ammortamenti	
		Tipo Bene Immobile			Data Ultima Variaz.	Codifica SEC ' 95	Dismissioni		-
		Natura Bene			Data Dismissione		Stato del Bene	Plus o Minus Valenze	
		Tipo	Ammortamento	% Inizio	% Anni Succ.	Causa Dismissione		Valore Attuale	
Note									
Dati Catastali									
241	A / 340	allargamento strada via zanella			(A) 11/05/1999	Cavedon Luca	+ 8.071,49		
		via Zanella			(C) 31/12/2008		-		
		Strada			(U) 11/05/1999	= 8.071,49		+	
		Infrastrutture Demaniali (3,00%)			(D)	0,00		+	
		Infrastrutture demaniali				3.147,90		-	
		Annuale	3,00 %	3,00 %	Buono	Buono	0,00	-	
						0,00		-	
						0,00		+	
						4.923,59			
Rend. = 3,39 Superf. = 469 Vol. = Vani= propriet?									
242	A / 341	allargamento strada via zanella			(A) 11/05/1999	Cavedon Luca	+ 1.221,91		
		via Zanella			(C) 31/12/2008		-		
		Strada			(U) 11/05/1999	= 1.221,91		+	
		Infrastrutture Demaniali (3,00%)			(D)	0,00		+	
		Infrastrutture demaniali				476,58		-	
		Annuale	3,00 %	3,00 %	Buono	Buono	0,00	-	
						0,00		-	
						0,00		+	
						745,33			
Rend. = 0,51 Superf. = 71 Vol. = Vani= propriet?									

Registro Inventario Beni Immobili

24/02/2017


Pagina 122 di 489

Raggruppamento per :					Consegnatario	+	Importo Lordo		
 Voce Patrimonio Infrastrutture demaniali					Conduttore	-	Importo IVA		
						=	Valore Iniziale	+	
Progr.	Modello / Codice Inventario	Descrizione Bene			Data Attivazione	Funzione / Servizio	Totali Variazioni		+
		Ubicazione			Data Caricamento		Centro di Costo	Ammortamenti	
		Tipo Bene Immobile			Data Ultima Variaz.	Codifica SEC ' 95	Dismissioni		-
		Natura Bene			Data Dismissione		Stato del Bene	Plus o Minus Valenze	
		Tipo Ammortamento	% Inizio	% Anni Succ.	Causa Dismissione	Valore Attuale		=	
Note									
Dati Catastali									
243	A / 342	allargamento strada via zanella			(A) 11/05/1999	Cavedon Luca	+ 206,52		
		via Zanella			(C) 31/12/2008		-		
		Strada			(U) 11/05/1999	= 206,52		+	
		Infrastrutture Demaniali (3,00%)			(D)	0,00		+	
		Infrastrutture demaniali				206,52		-	
		Annuale	3,00 %	3,00 %	Buono	0,00		-	
						0,00		-	
						0,00		+	
						0,00			
Rend. = 0,00625 Superf. = 12 Vol. = Vani= propriet?									
244	A / 343	allargamento strada via zanella			(A) 11/05/1999	Cavedon Luca	+ 946,55		
		via Zanella			(C) 31/12/2008		-		
		Strada			(U) 11/05/1999	= 946,55		+	
		Infrastrutture Demaniali (3,00%)			(D)	0,00		+	
		Infrastrutture demaniali				369,15		-	
		Annuale	3,00 %	3,00 %	Buono	0,00		-	
						0,00		-	
						0,00		+	
						577,40			
Rend. = 0,4 Superf. = 55 Vol. = Vani= propriet?									

Registro Inventario Beni Immobili

24/02/2017


Pagina 123 di 489

Raggruppamento per :					Consegnatario	+	Importo Lordo		
 Voce Patrimonio Infrastrutture demaniali					Conduttore	-	Importo IVA		
						=	Valore Iniziale	+	
Progr.	Modello / Codice Inventario	Descrizione Bene			Data Attivazione	Funzione / Servizio	Totali Variazioni		+
		Ubicazione			Data Caricamento		Centro di Costo	Ammortamenti	
		Tipo Bene Immobile			Data Ultima Variaz.	Codifica SEC ' 95	Dismissioni		-
		Natura Bene			Data Dismissione		Stato del Bene	Plus o Minus Valenze	
		Tipo Ammortamento	% Inizio	% Anni Succ.	Causa Dismissione	Valore Attuale		=	
Note									
Dati Catastali									
245	A / 344	reliquato scolo pubblico acque da via val venosta a via puccini			(A) 13/12/2007	Cavedon Luca	+ 1.394,01		
		via val venosta			(C) 31/12/2008		-		
		Strada			(U) 13/12/2007	= 1.394,01		+	
		Infrastrutture Demaniali (3,00%)			(D)	0,00		+	
		Infrastrutture demaniali				320,62		-	
		Annuale	3,00 %	3,00 %	Buono	0,00		-	
						0,00		+	
						1.073,39			
Rend.= Superf.= 81 Vol.= Vani= 100/100									
246	A / 345	reliquato scolo pubblico acque da via val venosta a via puccini			(A) 13/12/2007	Cavedon Luca	+ 567,93		
		via val venosta			(C) 31/12/2008		-		
		Strada			(U) 13/12/2007	= 567,93		+	
		Infrastrutture Demaniali (3,00%)			(D)	0,00		+	
		Infrastrutture demaniali				130,64		-	
		Annuale	3,00 %	3,00 %	Buono	0,00		-	
						0,00		+	
						437,29			
Rend.= Superf.= 33 Vol.= Vani= 100/100									

Registro Inventario Beni Immobili

24/02/2017


Pagina 124 di 489

Raggruppamento per :					Consegnatario	+	Importo Lordo			
 Voce Patrimonio Infrastrutture demaniali					Conduttore	-	Importo IVA			
						=	Valore Iniziale	+		
Progr.	Modello / Codice Inventario	Descrizione Bene			Data Attivazione	Funzione / Servizio	Totali Variazioni		+	
		Ubicazione			Data Caricamento		Centro di Costo	Ammortamenti		-
		Tipo Bene Immobile			Data Ultima Variaz.	Codifica SEC ' 95	Dismissioni		-	
		Natura Bene			Data Dismissione		Stato del Bene	Plus o Minus Valenze		+
		Tipo	Ammortamento	% Inizio	% Anni Succ.	Causa Dismissione		Valore Attuale		=
Note										
Dati Catastali										
247	A / 346	reliquato scolo pubblico acque da via val venosta a via puccini			(A) 13/12/2007	Cavedon Luca	+		481,88	
		via val venosta			(C) 31/12/2008		-			
		Strada			(U) 13/12/2007	=		481,88	+	
		Infrastrutture Demaniali (3,00%)			(D)			0,00	+	
		Infrastrutture demaniali						110,86	-	
		Annuale	3,00 %	3,00 %	Buono	Buono	0,00		-	
								0,00	+	
								371,02		
Rend.= Superf.= 28 Vol.= Vani= 100/100										
248	A / 347	reliquato scolo pubblico acque da via val venosta a via puccini			(A) 13/12/2007	Cavedon Luca	+		447,46	
		via val venosta			(C) 31/12/2008		-			
		Strada			(U) 13/12/2007	=		447,46	+	
		Infrastrutture Demaniali (3,00%)			(D)			0,00	+	
		Infrastrutture demaniali						102,91	-	
		Annuale	3,00 %	3,00 %	Buono	Buono	0,00		-	
								0,00	+	
								344,55		
Rend.= Superf.= 26 Vol.= Vani= 100/100										

Registro Inventario Beni Immobili

24/02/2017


Pagina 125 di 489

Raggruppamento per :					Consegnatario	+	Importo Lordo		
 Voce Patrimonio Infrastrutture demaniali					Conduttore	-	Importo IVA		
						=	Valore Iniziale	+	
Progr.	Modello / Codice Inventario	Descrizione Bene			Data Attivazione	Funzione / Servizio	Totali Variazioni		+
		Ubicazione			Data Caricamento		Centro di Costo	Ammortamenti	
		Tipo Bene Immobile			Data Ultima Variaz.	Codifica SEC ' 95	Dismissioni		-
		Natura Bene			Data Dismissione		Stato del Bene	Plus o Minus Valenze	
		Tipo	Ammortamento	% Inizio	% Anni Succ.	Causa Dismissione		Valore Attuale	
Note									
Dati Catastali									
249	A / 348	reliquato scolo pubblico acque da via val venosta a via puccini			(A) 13/12/2007	Cavedon Luca	+ 292,57		
		via val venosta			(C) 31/12/2008		-		
		Strada			(U) 13/12/2007	= 292,57		+	
		Infrastrutture Demaniali (3,00%)			(D)	0,00		+	
		Infrastrutture demaniali				67,29		-	
		Annuale	3,00 %	3,00 %	Buono	Buono	0,00	-	
		Rend.= Superf.= 17 Vol.= Vani= 100/100				0,00		+	
						225,28			
250	A / 349	reliquato scolo pubblico acque da via val venosta a via puccini			(A) 13/12/2007	Cavedon Luca	+ 292,57		
		via val venosta			(C) 31/12/2008		-		
		Strada			(U) 13/12/2007	= 292,57		+	
		Infrastrutture Demaniali (3,00%)			(D)	0,00		+	
		Infrastrutture demaniali				67,29		-	
		Annuale	3,00 %	3,00 %	Buono	Buono	0,00	-	
		Rend.= Superf.= 17 Vol.= Vani= 100/100				0,00		+	
						225,28			

Registro Inventario Beni Immobili

24/02/2017


Pagina 126 di 489

Raggruppamento per :					Consegnatario	+	Importo Lordo		
 Voce Patrimonio Infrastrutture demaniali					Conduttore	-	Importo IVA		
						=	Valore Iniziale	+	
Progr.	Modello / Codice Inventario	Descrizione Bene			Data Attivazione	Funzione / Servizio	Totali Variazioni		+
		Ubicazione			Data Caricamento		Centro di Costo	Ammortamenti	
		Tipo Bene Immobile			Data Ultima Variaz.	Codifica SEC ' 95	Dismissioni		-
		Natura Bene			Data Dismissione		Stato del Bene	Plus o Minus Valenze	
		Tipo Ammortamento	% Inizio	% Anni Succ.	Causa Dismissione	Valore Attuale		=	
Note									
Dati Catastali									
251	A / 350	reliquato scolo pubblico acque da via val venosta a via puccini			(A) 13/12/2007	Cavedon Luca	+ 172,10		
		via val venosta			(C) 31/12/2008		-		
		Strada			(U) 13/12/2007	= 172,10		+	
		Infrastrutture Demaniali (3,00%)			(D)	0,00		+	
		Infrastrutture demaniali				172,10		-	
		Annuale	3,00 %	3,00 %	Buono	0,00		-	
						0,00		-	
						0,00		+	
						0,00			
Rend.= Superf.= 10 Vol.= Vani= 100/100									
252	A / 351	reliquato scolo pubblico acque da via val venosta a via puccini			(A) 13/12/2007	Cavedon Luca	+ 2.564,29		
		via val venosta			(C) 31/12/2008		-		
		Strada			(U) 13/12/2007	= 2.564,29		+	
		Infrastrutture Demaniali (3,00%)			(D)	0,00		+	
		Infrastrutture demaniali				589,82		-	
		Annuale	3,00 %	3,00 %	Buono	0,00		-	
						0,00		-	
						0,00		+	
						1.974,47			
Rend.= Superf.= 149 Vol.= Vani= 100/100									

Registro Inventario Beni Immobili

24/02/2017


Pagina 127 di 489

Raggruppamento per :					Consegnatario	+	Importo Lordo		
 Voce Patrimonio Infrastrutture demaniali					Conduttore	-	Importo IVA		
						=	Valore Iniziale	+	
Progr.	Modello / Codice Inventario	Descrizione Bene			Data Attivazione	Funzione / Servizio	Totali Variazioni		+
		Ubicazione			Data Caricamento		Centro di Costo	Ammortamenti	
		Tipo Bene Immobile			Data Ultima Variaz.	Codifica SEC ' 95	Dismissioni		-
		Natura Bene			Data Dismissione		Stato del Bene	Plus o Minus Valenze	
		Tipo Ammortamento	% Inizio	% Anni Succ.	Causa Dismissione	Valore Attuale		=	
Note									
Dati Catastali									
253	A / 352	relitto stradale via dante			(A) 15/01/2008	Cavedon Luca	+ 326,99		
		via Dante			(C) 31/12/2008		-		
		Strada			(U) 15/01/2008	= 326,99		+	
		Infrastrutture Demaniali (3,00%)			(D)	0,00		+	
		Infrastrutture demaniali				68,67		-	
		Annuale	3,00 %	3,00 %	Buono	Buono	0,00		-
Rend.= Superf.= 19 Vol.= Vani= propriet?						0,00		-	
						0,00		+	
						258,32			
254	A / 354	pista ciclabile dietro lottizzazione santa rosa			(A) 28/02/1994	Cavedon Luca	+ 6.040,71		
		localit... Roggia di Thiene			(C) 31/12/2008		-		
		Strada			(U) 28/02/1994	= 6.040,71		+	
		Infrastrutture Demaniali (3,00%)			(D)	0,00		+	
		Infrastrutture demaniali				2.959,86		-	
		Annuale	3,00 %	3,00 %	Buono	Buono	0,00		-
Rend.= 0,34 Superf.= 351 Vol.= Vani= propriet?						0,00		+	
						3.080,85			

Registro Inventario Beni Immobili

24/02/2017


Pagina 128 di 489

Raggruppamento per :					Consegnatario	+	Importo Lordo		
 Voce Patrimonio Infrastrutture demaniali					Conduttore	-	Importo IVA		
						=	Valore Iniziale	+	
Progr.	Modello / Codice Inventario	Descrizione Bene			Data Attivazione	Funzione / Servizio	Totali Variazioni		+
		Ubicazione			Data Caricamento		Centro di Costo	Ammortamenti	
		Tipo Bene Immobile			Data Ultima Variaz.	Codifica SEC ' 95	Dismissioni		-
		Natura Bene			Data Dismissione		Stato del Bene	Plus o Minus Valenze	
		Tipo Ammortamento	% Inizio	% Anni Succ.	Causa Dismissione	Valore Attuale		=	
Note									
Dati Catastali									
255	A / 361	allargamento strada via Manzoni			(A) 31/08/2001	Cavedon Luca	+ 3.011,75		
		via Manzoni			(C) 31/12/2008		-		
		Strada			(U) 31/08/2001	= 3.011,75		+	
		Infrastrutture Demaniali (3,00%)			(D)	0,00		+	
		Infrastrutture demaniali				1.054,17		-	
		Annuale	3,00 %	3,00 %	Buono	Buono	0,00	-	
						0,00		+	
						1.957,58			
Rend. = 1,13 Superf. = 175 Vol. = Vani= propriet?									
256	A / 363	allargamento strada via Manzoni			(A) 31/08/2001	Cavedon Luca	+ 4.095,98		
		via Manzoni			(C) 31/12/2008		-		
		Strada			(U) 31/08/2001	= 4.095,98		+	
		Infrastrutture Demaniali (3,00%)			(D)	0,00		+	
		Infrastrutture demaniali				1.433,60		-	
		Annuale	3,00 %	3,00 %	Buono	Buono	0,00	-	
						0,00		+	
						2.662,38			
Rend. = 0,98 Superf. = 238 Vol. = Vani= propriet?									

Registro Inventario Beni Immobili

24/02/2017


Pagina 129 di 489

Raggruppamento per :					Consegnatario	+	Importo Lordo		
 Voce Patrimonio Infrastrutture demaniali					Conduttore	-	Importo IVA		
							=	Valore Iniziale	+
Progr.	Modello / Codice Inventario	Descrizione Bene			Data Attivazione	Funzione / Servizio	Totali Variazioni		+
		Ubicazione			Data Caricamento		Centro di Costo	Ammortamenti	
		Tipo Bene Immobile			Data Ultima Variaz.	Codifica SEC ' 95	Dismissioni		-
		Natura Bene			Data Dismissione		Stato del Bene	Plus o Minus Valenze	
		Tipo Ammortamento	% Inizio	% Anni Succ.	Causa Dismissione	Valore Attuale		=	
Note									
Dati Catastali									
257	A / 365	tratto pista ciclabile dietro lottizzazione santa rosa			(A) 28/02/1994	Cavedon Luca	+ 1.875,89		
		localit... Roggia di Thiene			(C) 31/12/2008		-		
		Strada			(U) 28/02/1994	= 1.875,89		+	
		Infrastrutture Demaniali (3,00%)			(D)	0,00		+	
		Infrastrutture demaniali				919,24		-	
		Annuale	3,00 %	3,00 %	Buono	Buono	0,00	-	
						0,00		-	
						0,00		+	
						956,65			
Rend. = 0,9 Superf. = 109 Vol. = Vani = propriet?									
258	A / 368	tratto pista ciclabile dietro lottizzazione santa rosa			(A) 28/02/1994	Cavedon Luca	+ 240,94		
		localit... Roggia di Thiene			(C) 31/12/2008		-		
		Strada			(U) 28/02/1994	= 240,94		+	
		Infrastrutture Demaniali (3,00%)			(D)	0,00		+	
		Infrastrutture demaniali				240,94		-	
		Annuale	3,00 %	3,00 %	Buono	Buono	0,00	-	
						0,00		-	
						0,00		+	
						0,00			
Rend. = 0,07 Superf. = 14 Vol. = Vani = propriet?									

Registro Inventario Beni Immobili

24/02/2017


Pagina 130 di 489

Raggruppamento per :					Consegnatario	+	Importo Lordo		
 Voce Patrimonio Infrastrutture demaniali					Conduttore	-	Importo IVA		
						=	Valore Iniziale	+	
Progr.	Modello / Codice Inventario	Descrizione Bene			Data Attivazione	Funzione / Servizio	Totali Variazioni		+
		Ubicazione			Data Caricamento		Centro di Costo	Ammortamenti	
		Tipo Bene Immobile			Data Ultima Variaz.	Codifica SEC ' 95	Dismissioni		-
		Natura Bene			Data Dismissione		Stato del Bene	Plus o Minus Valenze	
		Tipo Ammortamento	% Inizio	% Anni Succ.	Causa Dismissione	Valore Attuale		=	
Note									
Dati Catastali									
259	A / 369	tratto stradale via santa teresa			(A) 02/05/1997	Cavedon Luca	+ 139.624,73		
		via santa teresa			(C) 31/12/2008		-		
		Strada			(U) 02/05/1997	= 139.624,73		+	
		Infrastrutture Demaniali (3,00%)			(D)	0,00		+	
		Infrastrutture demaniali				60.038,72		-	
		Annuale	3,00 %	3,00 %	Buono	Buono	0,00		-
							0,00	-	
							0,00	+	
							79.586,01		
Rend. = 67,04 Superf. = 8113 Vol. = Vani = propriet?									
260	A / 370	percorso pedonale via santa teresa			(A) 02/05/1997	Cavedon Luca	+ 1.325,17		
		via santa teresa			(C) 31/12/2008		-		
		Strada			(U) 02/05/1997	= 1.325,17		+	
		Infrastrutture Demaniali (3,00%)			(D)	0,00		+	
		Infrastrutture demaniali				569,78		-	
		Annuale	3,00 %	3,00 %	Buono	Buono	0,00		-
							0,00	+	
							755,39		
Rend. = 0,64 Superf. = 77 Vol. = Vani = propriet?									

Registro Inventario Beni Immobili

24/02/2017


Pagina 131 di 489

Raggruppamento per :					Consegnatario	+	Importo Lordo		
 Voce Patrimonio Infrastrutture demaniali					Conduttore	-	Importo IVA		
						=	Valore Iniziale	+	
Progr.	Modello / Codice Inventario	Descrizione Bene			Data Attivazione	Funzione / Servizio	Totali Variazioni		+
		Ubicazione			Data Caricamento		Centro di Costo	Ammortamenti	
		Tipo Bene Immobile			Data Ultima Variaz.	Codifica SEC ' 95	Dismissioni		-
		Natura Bene			Data Dismissione		Stato del Bene	Plus o Minus Valenze	
		Tipo Ammortamento	% Inizio	% Anni Succ.	Causa Dismissione	Valore Attuale		=	
Note									
Dati Catastali									
261	A / 371	percorso pedonale via santa teresa			(A) 02/05/1997	Cavedon Luca	+ 6.367,70		
		via santa teresa			(C) 31/12/2008		-		
		Strada			(U) 02/05/1997	= 6.367,70		+	
		Infrastrutture Demaniali (3,00%)			(D)	0,00		+	
		Infrastrutture demaniali				2.738,04		-	
		Annuale	3,00 %	3,00 %	Buono	Buono	0,00		-
		Rend. = 3,06 Superf. = 370 Vol. = Vani= propriet?					0,00		-
							0,00		+
							3.629,66		
262	A / 372	tratto marciapiede margine via santa teresa			(A) 02/05/1997	Cavedon Luca	+ 912,13		
		via santa teresa			(C) 31/12/2008		-		
		Strada			(U) 02/05/1997	= 912,13		+	
		Infrastrutture Demaniali (3,00%)			(D)	0,00		+	
		Infrastrutture demaniali				392,16		-	
		Annuale	3,00 %	3,00 %	Buono	Buono	0,00		-
		Rend. = 0,44 Superf. = 53 Vol. = Vani= propriet?					0,00		+
							519,97		

Registro Inventario Beni Immobili

24/02/2017


Pagina 132 di 489

Raggruppamento per :					Consegnatario	+	Importo Lordo		
 Voce Patrimonio Infrastrutture demaniali					Conduttore	-	Importo IVA		
						=	Valore Iniziale	+	
Progr.	Modello / Codice Inventario	Descrizione Bene			Data Attivazione	Funzione / Servizio	Totali Variazioni		+
		Ubicazione			Data Caricamento		Centro di Costo	Ammortamenti	
		Tipo Bene Immobile			Data Ultima Variaz.	Codifica SEC ' 95	Dismissioni		-
		Natura Bene			Data Dismissione		Stato del Bene	Plus o Minus Valenze	
		Tipo Ammortamento	% Inizio	% Anni Succ.	Causa Dismissione	Valore Attuale		=	
Note									
Dati Catastali									
263	A / 373	tratto marciapiede margine via santa teresa			(A) 02/05/1997	Cavedon Luca	+ 860,50		
		via santa teresa			(C) 31/12/2008		-		
		Strada			(U) 02/05/1997	= 860,50		+	
		Infrastrutture Demaniali (3,00%)			(D)	0,00		+	
		Infrastrutture demaniali				370,03		-	
		Annuale	3,00 %	3,00 %	Buono	Buono	0,00		-
Rend. = 0,41 Superf. = 50 Vol. = Vani = propriet?							0,00		+
							490,47		
264	A / 374	tratto marciapiede margine via santa teresa			(A) 02/05/1997	Cavedon Luca	+ 912,13		
		via santa teresa			(C) 31/12/2008		-		
		Strada			(U) 02/05/1997	= 912,13		+	
		Infrastrutture Demaniali (3,00%)			(D)	0,00		+	
		Infrastrutture demaniali				392,16		-	
		Annuale	3,00 %	3,00 %	Buono	Buono	0,00		-
Rend. = 0,44 Superf. = 53 Vol. = Vani = propriet?							0,00		+
							519,97		

Registro Inventario Beni Immobili

24/02/2017


Pagina 133 di 489

Raggruppamento per :					Consegnatario	+	Importo Lordo				
 Voce Patrimonio Infrastrutture demaniali					Conduttore	-	Importo IVA				
						=	Valore Iniziale	+			
Progr.	Modello / Codice Inventario	Descrizione Bene			Data Attivazione	Funzione / Servizio	Totali Variazioni		+		
		Ubicazione			Data Caricamento		Centro di Costo	Ammortamenti		-	
		Tipo Bene Immobile			Data Ultima Variaz.	Codifica SEC ' 95	Dismissioni		-		
		Natura Bene			Data Dismissione		Stato del Bene	Plus o Minus Valenze		+	
		Tipo Ammortamento	% Inizio	% Anni Succ.	Causa Dismissione	Valore Attuale		=			
Note											
Dati Catastali											
265	A / 375	tratto marciapiede margine via santa teresa			(A) 02/05/1997	Cavedon Luca	+		3.252,69		
		via santa teresa			(C) 31/12/2008		-				
		Strada			(U) 02/05/1997		=		3.252,69	+	
		Infrastrutture Demaniali (3,00%)			(D)				0,00	+	
		Infrastrutture demaniali							1.398,59	-	
		Annuale	3,00 %	3,00 %	Buono	Buono	0,00		-		
		Rend. = 1,56 Superf. = 189 Vol. = Vani= propriet?					0,00		-		
							0,00		+		
							1.854,10				
266	A / 376	tratto strada via santa teresa			(A) 02/05/1997	Cavedon Luca	+		68,84		
		via santa teresa			(C) 31/12/2008		-				
		Strada			(U) 02/05/1997		=		68,84	+	
		Infrastrutture Demaniali (3,00%)			(D)				0,00	+	
		Infrastrutture demaniali							68,84	-	
		Annuale	3,00 %	3,00 %	Buono	Buono	0,00		-		
		Rend. = 0,03 Superf. = 4 Vol. = Vani= propriet?					0,00		-		
							0,00		+		
							0,00				

Registro Inventario Beni Immobili

24/02/2017


Pagina 134 di 489

Raggruppamento per :					Consegnatario	+	Importo Lordo		
 Voce Patrimonio Infrastrutture demaniali					Conduttore	-	Importo IVA		
						=	Valore Iniziale	+	
Progr.	Modello / Codice Inventario	Descrizione Bene			Data Attivazione	Funzione / Servizio	Totali Variazioni		+
		Ubicazione			Data Caricamento		Centro di Costo	Ammortamenti	
		Tipo Bene Immobile			Data Ultima Variaz.	Codifica SEC ' 95	Dismissioni		-
		Natura Bene			Data Dismissione		Stato del Bene	Plus o Minus Valenze	
		Tipo Ammortamento	% Inizio	% Anni Succ.	Causa Dismissione	Valore Attuale		=	
Note									
Dati Catastali									
267	A / 377	tratto strada via santa teresa			(A) 02/05/1997	Cavedon Luca	+ 51,63		
		via santa teresa			(C) 31/12/2008		-		
		Strada			(U) 02/05/1997	= 51,63		+	
		Infrastrutture Demaniali (3,00%)			(D)	0,00		+	
		Infrastrutture demaniali				51,63		-	
		Annuale	3,00 %	3,00 %	Buono	Buono	0,00		-
Rend. = 0,02 Superf. = 3 Vol. = Vani = propriet?									
268	A / 378	strada vicinale tra via c.battisti a via santa teresa			(A) 05/09/2002	Cavedon Luca	+ 1.652,16		
		via cesare battisti			(C) 31/12/2008		-		
		Strada			(U) 05/09/2002	= 1.652,16		+	
		Infrastrutture Demaniali (3,00%)			(D)	0,00		+	
		Infrastrutture demaniali				545,19		-	
		Annuale	3,00 %	3,00 %	Buono	Buono	0,00		-
Rend. = 0,72 Superf. = 96 Vol. = Vani = propriet?									

Registro Inventario Beni Immobili

24/02/2017


Pagina 135 di 489

Raggruppamento per :					Consegnatario		+	Importo Lordo	
 Voce Patrimonio Infrastrutture demaniali					Conditore		-	Importo IVA	
							=	Valore Iniziale	+
Progr.	Modello / Codice Inventario	Descrizione Bene			Data Attivazione	Funzione / Servizio	Totali Variazioni		+
		Ubicazione			Data Caricamento		Ammortamenti		-
		Tipo Bene Immobile			Data Ultima Variaz.	Centro di Costo	Dismissioni		-
		Natura Bene			Data Dismissione	Codifica SEC ' 95	Plus o Minus Valenze		+
		Tipo	Ammortamento	% Inizio	% Anni Succ.	Causa Dismissione	Stato del Bene		=
							Valore Attuale		=
Note									
Dati Catastali									
269	A / 381	n.3 pozzi acquedotto			(A) 25/02/1992	Cavedon Luca	+ 180.000,00		
		via Marche n.10			(C) 31/12/2008		-		
		Fabbricato			(U) 25/02/1992		= 180.000,00		+
		Infrastrutture Demaniali (3,00%)			(D)		0,00		+
		Infrastrutture demaniali					135.000,00		-
		Annuale	3,00 %	3,00 %	Buono	Buono	0,00		-
		Rend. = 40,44 Superf. = Vol. = Vani = 1000/1000							
Identificativi Catastali		Sezione		Foglio		Numero		Subalt.	
				2		1426		0	
270	A / 408	Strada via Vicenza			(A) 28/01/1991	Cavedon Luca	+ 3.442,00		
		via Vicenza			(C) 31/12/2008		-		
		Strada			(U) 28/01/1991		= 3.442,00		+
		Infrastrutture Demaniali (3,00%)			(D)		0,00		+
		Infrastrutture demaniali					1.893,10		-
		Annuale	3,00 %	3,00 %	Buono	Buono	0,00		-
		Rend. = 0,88 Superf. = 200 Vol. = Vani = propriet?							
							1.548,90		+

Registro Inventario Beni Immobili

24/02/2017


Pagina 136 di 489

Raggruppamento per :					Consegnatario	+	Importo Lordo		
 Voce Patrimonio Infrastrutture demaniali					Conduttore	-	Importo IVA		
						=	Valore Iniziale	+	
Progr.	Modello / Codice Inventario	Descrizione Bene			Data Attivazione	Funzione / Servizio	Totali Variazioni		+
		Ubicazione			Data Caricamento		Centro di Costo	Ammortamenti	
		Tipo Bene Immobile			Data Ultima Variaz.	Codifica SEC ' 95	Dismissioni		-
		Natura Bene			Data Dismissione		Stato del Bene	Plus o Minus Valenze	
		Tipo	Ammortamento	% Inizio	% Anni Succ.	Causa Dismissione		Valore Attuale	
Note									
Dati Catastali									
271	A / 409	Strada via Vicenza			(A) 19/03/1996	Cavedon Luca	+ 8.639,42		
		via Vicenza			(C) 31/12/2008		-		
		Strada			(U) 19/03/1996		= 8.639,42		+
		Infrastrutture Demaniali (3,00%)			(D)		0,00		+
		Infrastrutture demaniali					3.887,76		-
		Annuale			3,00 %		3,00 %	Buono	Buono
Rend. = 2,2 Superf. = 502 Vol. = Vani= propriet?									
						+ 0,00		-	
						+ 0,00		-	
						+ 0,00		+	
						4.751,66			
272	A / 410	Strada via Vicenza			(A) 28/01/1991	Cavedon Luca	+ 4.922,06		
		via Vicenza			(C) 31/12/2008		-		
		Strada			(U) 28/01/1991		= 4.922,06		+
		Infrastrutture Demaniali (3,00%)			(D)		0,00		+
		Infrastrutture demaniali					2.707,10		-
		Annuale			3,00 %		3,00 %	Buono	Buono
Rend. = 1,26 Superf. = 286 Vol. = Vani= propriet?									
						+ 0,00		+	
						+ 0,00		+	
						2.214,96			

Registro Inventario Beni Immobili

24/02/2017


Pagina 137 di 489

Raggruppamento per :					Consegnatario	+	Importo Lordo		
 Voce Patrimonio Infrastrutture demaniali					Conduttore	-	Importo IVA		
						=	Valore Iniziale	+	
Progr.	Modello / Codice Inventario	Descrizione Bene			Data Attivazione	Funzione / Servizio	Totali Variazioni		+
		Ubicazione			Data Caricamento		Centro di Costo	Ammortamenti	
		Tipo Bene Immobile			Data Ultima Variaz.	Codifica SEC ' 95	Dismissioni		-
		Natura Bene			Data Dismissione		Stato del Bene	Plus o Minus Valenze	
		Tipo Ammortamento	% Inizio	% Anni Succ.	Causa Dismissione	Valore Attuale		=	
Note									
Dati Catastali									
273	A / 411	Strada via Vicenza			(A) 28/01/1991	Cavedon Luca	+ 5.576,04		
		via Vicenza			(C) 31/12/2008		-		
		Strada			(U) 28/01/1991	= 5.576,04		+	
		Infrastrutture Demaniali (3,00%)			(D)	0,00		+	
		Infrastrutture demaniali				3.066,80		-	
		Annuale	3,00 %	3,00 %	Buono	0,00		-	
						0,00		+	
						2.509,24			
Rend. = 1,42 Superf. = 324 Vol. = Vani = propriet?									
274	A / 412	Strada via Vicenza			(A) 18/07/2000	Cavedon Luca	+ 6.557,01		
		via Vicenza			(C) 31/12/2008		-		
		Strada			(U) 18/07/2000	= 6.557,01		+	
		Infrastrutture Demaniali (3,00%)			(D)	0,00		+	
		Infrastrutture demaniali				2.426,09		-	
		Annuale	3,00 %	3,00 %	Buono	0,00		-	
						0,00		+	
						4.130,92			
Rend. = 1,67 Superf. = 381 Vol. = Vani = propriet?									

Registro Inventario Beni Immobili

24/02/2017


Pagina 138 di 489

Raggruppamento per :					Consegnatario	+	Importo Lordo		
 Voce Patrimonio Infrastrutture demaniali					Conduttore	-	Importo IVA		
						=	Valore Iniziale	+	
Progr.	Modello / Codice Inventario	Descrizione Bene			Data Attivazione	Funzione / Servizio	Totali Variazioni		+
		Ubicazione			Data Caricamento		Centro di Costo	Ammortamenti	
		Tipo Bene Immobile			Data Ultima Variaz.	Codifica SEC ' 95	Dismissioni		-
		Natura Bene			Data Dismissione		Stato del Bene	Plus o Minus Valenze	
		Tipo	Ammortamento	% Inizio	% Anni Succ.	Causa Dismissione		Valore Attuale	
Note									
Dati Catastali									
275	A / 413	allargamento strada san pio X			(A) 09/03/2004	Cavedon Luca	+ 1.944,73		
		via San Pio X			(C) 31/12/2008		-		
		Strada			(U) 09/03/2004	= 1.944,73		+	
		Infrastrutture Demaniali (3,00%)			(D)	0,00		+	
		Infrastrutture demaniali				564,02		-	
		Annuale	3,00 %	3,00 %	Buono	Buono	0,00		-
Rend.= Superf.= 113 Vol.= Vani= propriet?							0,00		-
							0,00		+
							1.380,71		
276	A / 414	allargamento strada san pio X			(A) 26/06/2003	Cavedon Luca	+ 309,78		
		via San Pio X			(C) 31/12/2008		-		
		Strada			(U) 26/06/2003	= 309,78		+	
		Infrastrutture Demaniali (3,00%)			(D)	0,00		+	
		Infrastrutture demaniali				96,07		-	
		Annuale	3,00 %	3,00 %	Buono	Buono	0,00		-
Rend.= 0,15 Superf.= 18 Vol.= Vani= propriet?							0,00		+
							213,71		

Registro Inventario Beni Immobili

24/02/2017


Pagina 139 di 489

Raggruppamento per :					Consegnatario		+	Importo Lordo			
 Voce Patrimonio Infrastrutture demaniali					Conduuttore		-	Importo IVA			
							=	Valore Iniziale	+		
Progr.	Modello / Codice Inventario	Descrizione Bene			Data Attivazione	Funzione / Servizio	Totali Variazioni			+	
		Ubicazione			Data Caricamento		Centro di Costo	Ammortamenti			-
		Tipo Bene Immobile			Data Ultima Variaz.	Codifica SEC ' 95	Dismissioni			-	
		Natura Bene			Data Dismissione		Stato del Bene	Plus o Minus Valenze			+
		Tipo Ammortamento	% Inizio	% Anni Succ.	Causa Dismissione	Valore Attuale				=	
Note											
Dati Catastali											
277	A / 416	POZZO ACQUEDOTTO			(A) 30/09/1999	Cavedon Luca	+ 60.000,00				
		via Monte Grappa			(C) 31/12/2008		-				
		Fabbricato			(U) 30/09/1999		= 60.000,00			+	
		Infrastrutture Demaniali (3,00%) Infrastrutture demaniali			(D)		0,00			+	
		Annuale	3,00 %	3,00 %	Buono	Buono	32.400,00			-	
		Rend. = 1342,79 Superf. = Vol. = Vani = 1000/1000								0,00	-
										0,00	-
										0,00	+
										27.600,00	
Identificativi Catastali		Sezione		Foglio	Numero	Subalt.	Partita				
				1	908		0				
278	A / 421	Strada via Vicenza			(A) 28/01/1991	Cavedon Luca	+ 30.083,08				
		via Vicenza			(C) 31/12/2008		-				
		Strada			(U) 28/01/1991		= 30.083,08			+	
		Infrastrutture Demaniali (3,00%) Infrastrutture demaniali			(D)		0,00			+	
		Annuale	3,00 %	3,00 %	Buono	Buono	16.545,65			-	
		Rend. = 7,67 Superf. = 1748 Vol. = Vani = 1000/1000								0,00	-
										0,00	-
										0,00	+
										13.537,43	

Registro Inventario Beni Immobili

24/02/2017


Pagina 140 di 489

Raggruppamento per :					Consegnatario	+	Importo Lordo		
 Voce Patrimonio Infrastrutture demaniali					Conduttore	-	Importo IVA		
						=	Valore Iniziale	+	
Progr.	Modello / Codice Inventario	Descrizione Bene			Data Attivazione	Funzione / Servizio	Totali Variazioni		+
		Ubicazione			Data Caricamento		Centro di Costo	Ammortamenti	
		Tipo Bene Immobile			Data Ultima Variaz.	Codifica SEC ' 95	Dismissioni		-
		Natura Bene			Data Dismissione		Stato del Bene	Plus o Minus Valenze	
		Tipo Ammortamento	% Inizio	% Anni Succ.	Causa Dismissione	Valore Attuale		=	
Note									
Dati Catastali									
279	A / 430	Strada via Grado			(A) 01/09/1994	Cavedon Luca	+ 258,15		
		via Grado			(C) 31/12/2008		-		
		Strada			(U) 01/09/1994	= 258,15		+	
		Infrastrutture Demaniali (3,00%)			(D)	0,00		+	
		Infrastrutture demaniali				126,42		-	
		Annuale	3,00 %	3,00 %	Buono	Buono	0,00	-	
						0,00		+	
						131,73			
Rend.= Superf.= 15 Vol.= Vani= 1000/1000									
280	A / 432	strada allargamento via trieste			(A) 30/01/1996	Cavedon Luca	+ 5.369,52		
		via Trieste			(C) 31/12/2008		-		
		Strada			(U) 30/01/1996	= 5.369,52		+	
		Infrastrutture Demaniali (3,00%)			(D)	0,00		+	
		Infrastrutture demaniali				2.416,29		-	
		Annuale	3,00 %	3,00 %	Buono	Buono	0,00	-	
						0,00		+	
						2.953,23			
Rend.= 1,37 Superf.= 312 Vol.= Vani= 1000/1000									

Registro Inventario Beni Immobili

24/02/2017


Pagina 141 di 489

Raggruppamento per :					Consegnatario	+	Importo Lordo		
 Voce Patrimonio Infrastrutture demaniali					Conduttore	-	Importo IVA		
							=	Valore Iniziale	+
Progr.	Modello / Codice Inventario	Descrizione Bene			Data Attivazione	Funzione / Servizio	Totali Variazioni		+
		Ubicazione			Data Caricamento		Centro di Costo	Ammortamenti	
		Tipo Bene Immobile			Data Ultima Variaz.	Codifica SEC ' 95	Dismissioni		-
		Natura Bene			Data Dismissione		Stato del Bene	Plus o Minus Valenze	
		Tipo Ammortamento	% Inizio	% Anni Succ.	Causa Dismissione	Valore Attuale		=	
Note									
Dati Catastali									
281	A / 433	strada allargamento via trieste			(A) 30/01/1996	Cavedon Luca	+ 154,89		
		via Trieste			(C) 31/12/2008		-		
		Strada			(U) 30/01/1996	= 154,89		+	
		Infrastrutture Demaniali (3,00%)			(D)	0,00		+	
		Infrastrutture demaniali				154,89		-	
		Annuale	3,00 %	3,00 %	Buono	0,00		-	
						0,00		+	
						0,00			
Rend. = 0,06 Superf. = 9 Vol. = Vani = 1000/1000									
282	A / 439	tratto stradale via campagnola			(A) 14/09/2004	Cavedon Luca	+ 4.663,91		
		via Campagnola			(C) 31/12/2008		-		
		Strada			(U) 14/09/2004	= 4.663,91		+	
		Infrastrutture Demaniali (3,00%)			(D)	0,00		+	
		Infrastrutture demaniali				1.352,56		-	
		Annuale	3,00 %	3,00 %	Buono	0,00		-	
						0,00		+	
						3.311,35			
Rend. = 1,19 Superf. = 271 Vol. = Vani = propriet?									

Registro Inventario Beni Immobili

24/02/2017


Pagina 142 di 489

Raggruppamento per :					Consegnatario	+	Importo Lordo		
 Voce Patrimonio Infrastrutture demaniali					Conduttore	-	Importo IVA		
						=	Valore Iniziale	+	
Progr.	Modello / Codice Inventario	Descrizione Bene			Data Attivazione	Funzione / Servizio	Totali Variazioni		+
		Ubicazione			Data Caricamento		Centro di Costo	Ammortamenti	
		Tipo Bene Immobile			Data Ultima Variaz.	Codifica SEC ' 95	Dismissioni		-
		Natura Bene			Data Dismissione		Stato del Bene	Plus o Minus Valenze	
		Tipo Ammortamento	% Inizio	% Anni Succ.	Causa Dismissione	Valore Attuale		=	
Note									
Dati Catastali									
283	A / 440	strada via marconi			(A) 28/01/1991	Cavedon Luca	+ 52.301,19		
		via Marconi			(C) 31/12/2008		-		
		Strada			(U) 28/01/1991	= 52.301,19		+	
		Infrastrutture Demaniali (3,00%)			(D)	0,00		+	
		Infrastrutture demaniali				28.765,58		-	
		Annuale	3,00 %	3,00 %	Buono	Buono	0,00	-	
						0,00		+	
						23.535,61			
Rend. = 22,76 Superf. = 3039 Vol. = Vani = 1000/1000									
284	A / 441	strada via marconi			(A) 28/01/1991	Cavedon Luca	+ 10.050,64		
		via Marconi			(C) 31/12/2008		-		
		Strada			(U) 28/01/1991	= 10.050,64		+	
		Infrastrutture Demaniali (3,00%)			(D)	0,00		+	
		Infrastrutture demaniali				5.527,79		-	
		Annuale	3,00 %	3,00 %	Buono	Buono	0,00	-	
						0,00		+	
						4.522,85			
Rend. = 2,41 Superf. = 584 Vol. = Vani = 1000/1000									

Registro Inventario Beni Immobili

24/02/2017


Pagina 143 di 489

Raggruppamento per :					Consegnatario	+	Importo Lordo		
 Voce Patrimonio Infrastrutture demaniali					Conduttore	-	Importo IVA		
						=	Valore Iniziale	+	
Progr.	Modello / Codice Inventario	Descrizione Bene			Data Attivazione	Funzione / Servizio	Totali Variazioni		+
		Ubicazione			Data Caricamento		Centro di Costo	Ammortamenti	
		Tipo Bene Immobile			Data Ultima Variaz.	Codifica SEC ' 95	Dismissioni		-
		Natura Bene			Data Dismissione		Stato del Bene	Plus o Minus Valenze	
		Tipo Ammortamento	% Inizio	% Anni Succ.	Causa Dismissione	Valore Attuale		=	
Note									
Dati Catastali									
285	A / 442	strada via monte pasubio			(A) 28/01/1991	Cavedon Luca	+ 3.751,78		
		via Monte Pasubio			(C) 31/12/2008		-		
		Strada			(U) 28/01/1991	= 3.751,78		+	
		Infrastrutture Demaniali (3,00%)			(D)	0,00		+	
		Infrastrutture demaniali				2.063,57		-	
		Annuale	3,00 %	3,00 %	Buono	Buono	0,00		-
Rend. = 1,63 Superf. = 218 Vol. = Vani = 1000/1000						0,00		-	
						0,00		+	
						1.688,21			
286	A / 443	strada via monte pasubio			(A) 03/02/1981	Cavedon Luca	+ 5.472,78		
		via Monte Pasubio			(C) 31/12/2008		-		
		Strada			(U) 03/02/1981	= 5.472,78		+	
		Infrastrutture Demaniali (3,00%)			(D)	0,00		+	
		Infrastrutture demaniali				4.104,72		-	
		Annuale	3,00 %	3,00 %	Buono	Buono	0,00		-
Rend. = 2,38 Superf. = 318 Vol. = Vani = 1000/1000						0,00		+	
						1.368,06			

Registro Inventario Beni Immobili

24/02/2017


Pagina 144 di 489

Raggruppamento per :					Consegnatario	+	Importo Lordo		
 Voce Patrimonio Infrastrutture demaniali					Conduttore	-	Importo IVA		
						=	Valore Iniziale	+	
Progr.	Modello / Codice Inventario	Descrizione Bene			Data Attivazione	Funzione / Servizio	Totali Variazioni		+
		Ubicazione			Data Caricamento		Centro di Costo	Ammortamenti	
		Tipo Bene Immobile			Data Ultima Variaz.	Codifica SEC ' 95	Dismissioni		-
		Natura Bene			Data Dismissione		Stato del Bene	Plus o Minus Valenze	
		Tipo Ammortamento	% Inizio	% Anni Succ.	Causa Dismissione	Valore Attuale		=	
Note									
Dati Catastali									
287	A / 444	strada via marconi			(A) 28/01/1991	Cavedon Luca	+ 13.768,00		
		via Marconi			(C) 31/12/2008		-		
		Strada			(U) 28/01/1991	= 13.768,00		+	
		Infrastrutture Demaniali (3,00%)			(D)	0,00		+	
		Infrastrutture demaniali				7.572,40		-	
		Annuale	3,00 %	3,00 %	Buono	0,00		-	
						0,00		+	
						6.195,60			
Rend. = 5,16 Superf. = 800 Vol. = Vani = 1000/1000									
288	A / 445	relitto stradale z.i.			(A) 03/02/1981	Cavedon Luca	+ 172,10		
					(C) 31/12/2008		-		
		Strada			(U) 03/02/1981	= 172,10		+	
		Infrastrutture Demaniali (3,00%)			(D)	0,00		+	
		Infrastrutture demaniali				172,10		-	
		Annuale	3,00 %	3,00 %	Buono	0,00		-	
						0,00		+	
						0,00			
Rend. = 0,07 Superf. = 10 Vol. = Vani = 1000/1000									

Registro Inventario Beni Immobili

24/02/2017


Pagina 145 di 489

Raggruppamento per :					Consegnatario	+	Importo Lordo		
 Voce Patrimonio Infrastrutture demaniali					Conduttore	-	Importo IVA		
						=	Valore Iniziale	+	
Progr.	Modello / Codice Inventario	Descrizione Bene			Data Attivazione	Funzione / Servizio	Totali Variazioni		+
		Ubicazione			Data Caricamento		Centro di Costo	Ammortamenti	
		Tipo Bene Immobile			Data Ultima Variaz.	Codifica SEC ' 95	Dismissioni		-
		Natura Bene			Data Dismissione		Stato del Bene	Plus o Minus Valenze	
		Tipo Ammortamento	% Inizio	% Anni Succ.	Causa Dismissione	Valore Attuale		=	
Note									
Dati Catastali									
289	A / 447	via monte pasubio			(A) 03/02/1981	Cavedon Luca	+ 808,87		
		via Monte Pasubio			(C) 31/12/2008		-		
		Strada			(U) 03/02/1981	= 808,87		+	
		Infrastrutture Demaniali (3,00%)			(D)	0,00		+	
		Infrastrutture demaniali				606,75		-	
		Annuale			3,00 %	3,00 %	Buono	Buono	0,00
Rend. = 0,39 Superf. = 47 Vol. = Vani = 1000/1000									
290	A / 448	via monte pasubio			(A) 31/12/2001	Cavedon Luca	+ 189,31		
		via Monte Pasubio			(C) 31/12/2008		-		
		Strada			(U) 31/12/2001	= 189,31		+	
		Infrastrutture Demaniali (3,00%)			(D)	0,00		+	
		Infrastrutture demaniali				189,31		-	
		Annuale			3,00 %	3,00 %	Buono	Buono	0,00
Rend. = 0,08 Superf. = 11 Vol. = Vani = 1000/1000									
							0,00	+	

Registro Inventario Beni Immobili

24/02/2017


Pagina 146 di 489

Raggruppamento per :					Consegnatario	+	Importo Lordo		
 Voce Patrimonio Infrastrutture demaniali					Conduttore	-	Importo IVA		
						=	Valore Iniziale	+	
Progr.	Modello / Codice Inventario	Descrizione Bene			Data Attivazione	Funzione / Servizio	Totali Variazioni		+
		Ubicazione			Data Caricamento		Centro di Costo	Ammortamenti	
		Tipo Bene Immobile			Data Ultima Variaz.	Codifica SEC ' 95	Dismissioni		-
		Natura Bene			Data Dismissione		Stato del Bene	Plus o Minus Valenze	
		Tipo Ammortamento	% Inizio	% Anni Succ.	Causa Dismissione	Valore Attuale		=	
Note									
Dati Catastali									
291	A / 455	strada vegri			(A) 04/10/1985	Cavedon Luca	+ 46.725,15		
		via Vegri			(C) 31/12/2008		-		
		Strada			(U) 04/10/1985	= 46.725,15		+	
		Infrastrutture Demaniali (3,00%) Infrastrutture demaniali			(D)	0,00		+	
		Annuale	3,00 %	3,00 %	Buono	Buono	31.305,75		-
							0,00		-
							0,00		+
							15.419,40		
Rend. = 17,53 Superf. = 2715 Vol. = Vani = 1000/1000									
292	A / 456	strada vegri			(A) 04/10/1985	Cavedon Luca	+ 688,40		
		via Vegri			(C) 31/12/2008		-		
		Strada			(U) 04/10/1985	= 688,40		+	
		Infrastrutture Demaniali (3,00%) Infrastrutture demaniali			(D)	0,00		+	
		Annuale	3,00 %	3,00 %	Buono	Buono	461,28		-
							0,00		-
							0,00		+
							227,12		
Rend. = Superf. = 40 Vol. = Vani = 1000/1000									

Registro Inventario Beni Immobili

24/02/2017


Pagina 147 di 489

Raggruppamento per :					Consegnatario	+	Importo Lordo		
 Voce Patrimonio Infrastrutture demaniali					Conduttore	-	Importo IVA		
						=	Valore Iniziale	+	
Progr.	Modello / Codice Inventario	Descrizione Bene			Data Attivazione	Funzione / Servizio	Totali Variazioni		+
		Ubicazione			Data Caricamento		Centro di Costo	Ammortamenti	
		Tipo Bene Immobile			Data Ultima Variaz.	Codifica SEC ' 95	Dismissioni		-
		Natura Bene			Data Dismissione		Stato del Bene	Plus o Minus Valenze	
		Tipo Ammortamento	% Inizio	% Anni Succ.	Causa Dismissione	Valore Attuale		=	
Note									
Dati Catastali									
293	A / 457	strada vegri			(A) 04/10/1985	Cavedon Luca	+ 516,30		
		via Vegri			(C) 31/12/2008		-		
		Strada			(U) 04/10/1985		= 516,30		+
		Infrastrutture Demaniali (3,00%)			(D)		0,00		+
		Infrastrutture demaniali					346,04		-
		Annuale	3,00 %	3,00 %	Buono	Buono	0,00		-
		Rend. = 0,22 Superf. = 30 Vol. = Vani = 1000/1000					0,00		-
							0,00		+
							170,26		
294	A / 458	strada vegri			(A) 04/10/1985	Cavedon Luca	+ 27.191,80		
		via Vegri			(C) 31/12/2008		-		
		Strada			(U) 04/10/1985		= 27.191,80		+
		Infrastrutture Demaniali (3,00%)			(D)		0,00		+
		Infrastrutture demaniali					18.218,61		-
		Annuale	3,00 %	3,00 %	Buono	Buono	0,00		-
		Rend. = 6,94 Superf. = 1580 Vol. = Vani = 1000/1000					0,00		+
							8.973,19		

Registro Inventario Beni Immobili

24/02/2017


Pagina 148 di 489

Raggruppamento per :					Consegnatario	+	Importo Lordo		
 Voce Patrimonio Infrastrutture demaniali					Conduttore	-	Importo IVA		
						=	Valore Iniziale	+	
Progr.	Modello / Codice Inventario	Descrizione Bene			Data Attivazione	Funzione / Servizio	Totali Variazioni		+
		Ubicazione			Data Caricamento		Centro di Costo	Ammortamenti	
		Tipo Bene Immobile			Data Ultima Variaz.	Codifica SEC ' 95	Dismissioni		-
		Natura Bene			Data Dismissione		Stato del Bene	Plus o Minus Valenze	
		Tipo Ammortamento	% Inizio	% Anni Succ.	Causa Dismissione	Valore Attuale		=	
Note									
Dati Catastali									
295	A / 459	relitto stradale z.i.			(A) 07/10/1985	Cavedon Luca	+ 12.580,51		
					(C) 31/12/2008		-		
					(U) 07/10/1985		= 12.580,51		+
					(D)		0,00		+
		Strada				8.428,95		-	
		Infrastrutture Demaniali (3,00%)				0,00		-	
		Infrastrutture demaniali				0,00		+	
		Annuale	3,00 %	3,00 %	Buono	4.151,56			
Rend. = 3,21 Superf. = 731 Vol. = Vani = 1000/1000									
296	A / 461	RELITTO STRADALE A TERMINE VIA VOLTA			(A) 02/10/2008	Cavedon Luca	+ 1.514,48		
					(C) 31/12/2008		-		
					(U) 02/10/2008		= 1.514,48		+
					(D)		0,00		+
		via Volta				318,03		-	
		Strada				0,00		-	
		Infrastrutture Demaniali (3,00%)				0,00		+	
		Infrastrutture demaniali				0,00		+	
		Annuale	3,00 %	3,00 %	Buono	1.196,45			
Rend. = 0,66 Superf. = 88 Vol. = Vani = 1000/1000									

Registro Inventario Beni Immobili

24/02/2017


Pagina 149 di 489

Raggruppamento per :					Consegnatario	+	Importo Lordo		
 Voce Patrimonio Infrastrutture demaniali					Conduttore	-	Importo IVA		
						=	Valore Iniziale	+	
Progr.	Modello / Codice Inventario	Descrizione Bene			Data Attivazione	Funzione / Servizio	Totali Variazioni		+
		Ubicazione			Data Caricamento		Centro di Costo	Ammortamenti	
		Tipo Bene Immobile			Data Ultima Variaz.	Codifica SEC ' 95	Dismissioni		-
		Natura Bene			Data Dismissione		Stato del Bene	Plus o Minus Valenze	
		Tipo	Ammortamento	% Inizio	% Anni Succ.	Causa Dismissione		Valore Attuale	
Note									
Dati Catastali									
297	A / 462	strada via volta			(A) 02/10/2008	Cavedon Luca	+ 28.172,77		
		via Volta			(C) 31/12/2008		-		
		Strada			(U) 02/10/2008	= 28.172,77		+	
		Infrastrutture Demaniali (3,00%)			(D)	0,00		+	
		Infrastrutture demaniali				5.916,30		-	
		Annuale	3,00 %	3,00 %	Buono	Buono	0,00		-
							0,00		-
							0,00		+
							22.256,47		
Rend. = 12,26 Superf. = 1637 Vol. = Vani = 1000/1000									
298	A / 463	relitto stradale via g.galilei			(A) 11/07/2001	Cavedon Luca	+ 1.187,49		
		via G.Galilei			(C) 31/12/2008		-		
		Strada			(U) 11/07/2001	= 1.187,49		+	
		Infrastrutture Demaniali (3,00%)			(D)	0,00		+	
		Infrastrutture demaniali				415,64		-	
		Annuale	3,00 %	3,00 %	Buono	Buono	0,00		-
							0,00		-
							0,00		+
							771,85		
Rend. = Superf. = 69 Vol. = Vani = propriet?									

Registro Inventario Beni Immobili

24/02/2017


Pagina 150 di 489

Raggruppamento per :					Consegnatario	+	Importo Lordo		
 Voce Patrimonio Infrastrutture demaniali					Conduttore	-	Importo IVA		
						=	Valore Iniziale	+	
Progr.	Modello / Codice Inventario	Descrizione Bene			Data Attivazione	Funzione / Servizio	Totali Variazioni		+
		Ubicazione			Data Caricamento		Centro di Costo	Ammortamenti	
		Tipo Bene Immobile			Data Ultima Variaz.	Codifica SEC ' 95	Dismissioni		-
		Natura Bene			Data Dismissione		Stato del Bene	Plus o Minus Valenze	
		Tipo Ammortamento	% Inizio	% Anni Succ.	Causa Dismissione	Valore Attuale		=	
Note									
Dati Catastali									
299	A / 472	strada via san rocco			(A) 19/11/1998	Cavedon Luca	+ 602,35		
		via San Rocco			(C) 31/12/2008		-		
		Strada			(U) 19/11/1998	= 602,35		+	
		Infrastrutture Demaniali (3,00%)			(D)	0,00		+	
		Infrastrutture demaniali				247,01		-	
		Annuale	3,00 %	3,00 %	Buono	Buono	0,00	-	
						0,00		-	
						0,00		+	
						355,34			
Rend. = 0,23 Superf. = 35 Vol. = Vani = 1000/1000									
300	A / 495	strada viale della pace			(A) 18/10/1985	Cavedon Luca	+ 6.729,11		
		viale della Pace			(C) 31/12/2008		-		
		Strada			(U) 18/10/1985	= 6.729,11		+	
		Infrastrutture Demaniali (3,00%)			(D)	0,00		+	
		Infrastrutture demaniali				4.508,43		-	
		Annuale	3,00 %	3,00 %	Buono	Buono	0,00	-	
						0,00		-	
						0,00		+	
						2.220,68			
Rend. = 2,02 Superf. = 391 Vol. = Vani = 1000/1000									

Registro Inventario Beni Immobili

24/02/2017


Pagina 151 di 489

Raggruppamento per :					Consegnatario	+	Importo Lordo		
 Voce Patrimonio Infrastrutture demaniali					Conduttore	-	Importo IVA		
						=	Valore Iniziale	+	
Progr.	Modello / Codice Inventario	Descrizione Bene			Data Attivazione	Funzione / Servizio	Totali Variazioni		+
		Ubicazione			Data Caricamento		Centro di Costo	Ammortamenti	
		Tipo Bene Immobile			Data Ultima Variaz.	Codifica SEC ' 95	Dismissioni		-
		Natura Bene			Data Dismissione		Stato del Bene	Plus o Minus Valenze	
		Tipo Ammortamento	% Inizio	% Anni Succ.	Causa Dismissione	Valore Attuale		=	
Note									
Dati Catastali									
301	A / 499	relitto stradale via dell'alpino			(A) 20/09/1985	Cavedon Luca	+ 137,68		
		via dell'Alpino			(C) 31/12/2008		-		
		Strada			(U) 20/09/1985	= 137,68		+	
		Infrastrutture Demaniali (3,00%)			(D)	0,00		+	
		Infrastrutture demaniali				137,68		-	
		Annuale	3,00 %	3,00 %	Buono	Buono	0,00	-	
						0,00		-	
						0,00		+	
						0,00			
Rend. = 0,06 Superf. = 8 Vol. = Vani = 1000/1000									
302	A / 501	tratto stradale via trento			(A) 17/10/1985	Cavedon Luca	+ 1.480,06		
		via Trento			(C) 31/12/2008		-		
		Strada			(U) 17/10/1985	= 1.480,06		+	
		Infrastrutture Demaniali (3,00%)			(D)	0,00		+	
		Infrastrutture demaniali				991,60		-	
		Annuale	3,00 %	3,00 %	Buono	Buono	0,00	-	
						0,00		-	
						0,00		+	
						488,46			
Rend. = Superf. = 86 Vol. = Vani = 1000/1000									

Registro Inventario Beni Immobili

24/02/2017


Pagina 152 di 489

Raggruppamento per :					Consegnatario	+	Importo Lordo		
 Voce Patrimonio Infrastrutture demaniali					Conduttore	-	Importo IVA		
						=	Valore Iniziale	+	
Progr.	Modello / Codice Inventario	Descrizione Bene			Data Attivazione	Funzione / Servizio	Totali Variazioni		+
		Ubicazione			Data Caricamento		Centro di Costo	Ammortamenti	
		Tipo Bene Immobile			Data Ultima Variaz.	Codifica SEC ' 95	Dismissioni		-
		Natura Bene			Data Dismissione		Stato del Bene	Plus o Minus Valenze	
		Tipo	Ammortamento	% Inizio	% Anni Succ.	Causa Dismissione		Valore Attuale	
Note									
Dati Catastali									
303	A / 502	tratto stradale viale della pace			(A) 18/10/1985	Cavedon Luca	+ 9.362,24		
		viale della Pace			(C) 31/12/2008		-		
		Strada			(U) 18/10/1985	= 9.362,24		+	
		Infrastrutture Demaniali (3,00%)			(D)	0,00		+	
		Infrastrutture demaniali				6.272,86		-	
		Annuale	3,00 %	3,00 %	Buono	Buono	0,00		-
							0,00		+
							3.089,38		
Rend. = 4,5 Superf. = 544 Vol. = Vani = 1000/1000									
304	A / 504	tratto viale della pace			(A) 20/03/1986	Cavedon Luca	+ 10.067,85		
		viale della Pace			(C) 31/12/2008		-		
		Strada			(U) 20/03/1986	= 10.067,85		+	
		Infrastrutture Demaniali (3,00%)			(D)	0,00		+	
		Infrastrutture demaniali				6.544,20		-	
		Annuale	3,00 %	3,00 %	Buono	Buono	0,00		-
							0,00		+
							3.523,65		
Rend. = 4,83 Superf. = 585 Vol. = Vani = 1000/1000									

Registro Inventario Beni Immobili

24/02/2017


Pagina 153 di 489

Raggruppamento per :					Consegnatario	+	Importo Lordo		
 Voce Patrimonio Infrastrutture demaniali					Conduttore	-	Importo IVA		
						=	Valore Iniziale	+	
Progr.	Modello / Codice Inventario	Descrizione Bene			Data Attivazione	Funzione / Servizio	Totali Variazioni		+
		Ubicazione			Data Caricamento		Centro di Costo	Ammortamenti	
		Tipo Bene Immobile			Data Ultima Variaz.	Codifica SEC ' 95	Dismissioni		-
		Natura Bene			Data Dismissione		Stato del Bene	Plus o Minus Valenze	
		Tipo Ammortamento	% Inizio	% Anni Succ.	Causa Dismissione	Valore Attuale		=	
Note									
Dati Catastali									
305	A / 505	tratto viale della pace			(A) 20/03/1986	Cavedon Luca	+ 550,72		
		viale della Pace			(C) 31/12/2008		-		
		Strada			(U) 20/03/1986	= 550,72		+	
		Infrastrutture Demaniali (3,00%)			(D)	0,00		+	
		Infrastrutture demaniali				357,84		-	
		Annuale	3,00 %	3,00 %	Buono	0,00		-	
						0,00		+	
						192,88			
Rend. = 0,26 Superf. = 32 Vol. = Vani = 1000/1000									
306	A / 506	tratto viale della pace			(A) 20/03/1986	Cavedon Luca	+ 1.996,36		
		viale della Pace			(C) 31/12/2008		-		
		Strada			(U) 20/03/1986	= 1.996,36		+	
		Infrastrutture Demaniali (3,00%)			(D)	0,00		+	
		Infrastrutture demaniali				1.297,71		-	
		Annuale	3,00 %	3,00 %	Buono	0,00		-	
						0,00		+	
						698,65			
Rend. = 0,96 Superf. = 116 Vol. = Vani = 1000/1000									

Registro Inventario Beni Immobili

24/02/2017


Pagina 154 di 489

Raggruppamento per :					Consegnatario	+	Importo Lordo		
 Voce Patrimonio Infrastrutture demaniali					Conduttore	-	Importo IVA		
						=	Valore Iniziale	+	
Progr.	Modello / Codice Inventario	Descrizione Bene			Data Attivazione	Funzione / Servizio	Totali Variazioni		+
		Ubicazione			Data Caricamento		Centro di Costo	Ammortamenti	
		Tipo Bene Immobile			Data Ultima Variaz.	Codifica SEC ' 95	Dismissioni		-
		Natura Bene			Data Dismissione		Stato del Bene	Plus o Minus Valenze	
		Tipo Ammortamento	% Inizio	% Anni Succ.	Causa Dismissione	Valore Attuale		=	
Note									
Dati Catastali									
307	A / 527	allargamento stradale via strada del Gatto			(A) 14/10/1985	Cavedon Luca	+ 17,21		
		via Strada del Gatto			(C) 31/12/2008		-		
		Strada			(U) 14/10/1985	= 17,21		+	
		Infrastrutture Demaniali (3,00%)			(D)	0,00		+	
		Infrastrutture demaniali				17,21		-	
		Annuale	3,00 %	3,00 %	Buono	0,00		-	
						0,00		+	
						0,00			
Rend.= Superf.= 1 Vol.= Vani= 1000/1000									
308	A / 528	allargamento stradale via strada del Gatto			(A) 14/10/1985	Cavedon Luca	+ 550,72		
		via Strada del Gatto			(C) 31/12/2008		-		
		Strada			(U) 14/10/1985	= 550,72		+	
		Infrastrutture Demaniali (3,00%)			(D)	0,00		+	
		Infrastrutture demaniali				368,85		-	
		Annuale	3,00 %	3,00 %	Buono	0,00		-	
						0,00		+	
						181,87			
Rend.= Superf.= 32 Vol.= Vani= 1000/1000									

Registro Inventario Beni Immobili

24/02/2017


Pagina 155 di 489

Raggruppamento per :					Consegnatario	+	Importo Lordo		
 Voce Patrimonio Infrastrutture demaniali					Conduttore	-	Importo IVA		
						=	Valore Iniziale	+	
Progr.	Modello / Codice Inventario	Descrizione Bene			Data Attivazione	Funzione / Servizio	Totali Variazioni		+
		Ubicazione			Data Caricamento		Centro di Costo	Ammortamenti	
		Tipo Bene Immobile			Data Ultima Variaz.	Codifica SEC ' 95	Dismissioni		-
		Natura Bene			Data Dismissione		Stato del Bene	Plus o Minus Valenze	
		Tipo Ammortamento	% Inizio	% Anni Succ.	Causa Dismissione	Valore Attuale		=	
Note									
Dati Catastali									
309	A / 529	allargamento stradale via strada del Gatto			(A) 14/10/1985	Cavedon Luca	+ 636,77		
		via Strada del Gatto			(C) 31/12/2008		-		
		Strada			(U) 14/10/1985	= 636,77		+	
		Infrastrutture Demaniali (3,00%)			(D)	0,00		+	
		Infrastrutture demaniali				426,76		-	
		Annuale	3,00 %	3,00 %	Buono	Buono	0,00		-
Rend.= Superf.= 37 Vol.= Vani= 1000/1000							0,00		-
							210,01		+
310	A / 530	allargamento stradale via strada del Gatto			(A) 14/10/1985	Cavedon Luca	+ 51,63		
		via Strada del Gatto			(C) 31/12/2008		-		
		Strada			(U) 14/10/1985	= 51,63		+	
		Infrastrutture Demaniali (3,00%)			(D)	0,00		+	
		Infrastrutture demaniali				51,63		-	
		Annuale	3,00 %	3,00 %	Buono	Buono	0,00		-
Rend.= Superf.= 3 Vol.= Vani= 1000/1000							0,00		+
							0,00		+

Registro Inventario Beni Immobili

24/02/2017


Pagina 156 di 489

Raggruppamento per :					Consegnatario	+	Importo Lordo		
 Voce Patrimonio Infrastrutture demaniali					Conduttore	-	Importo IVA		
						=	Valore Iniziale	+	
Progr.	Modello / Codice Inventario	Descrizione Bene			Data Attivazione	Funzione / Servizio	Totali Variazioni		+
		Ubicazione			Data Caricamento		Centro di Costo	Ammortamenti	
		Tipo Bene Immobile			Data Ultima Variaz.	Codifica SEC ' 95	Dismissioni		-
		Natura Bene			Data Dismissione		Stato del Bene	Plus o Minus Valenze	
		Tipo Ammortamento	% Inizio	% Anni Succ.	Causa Dismissione	Valore Attuale		=	
Note									
Dati Catastali									
311	A / 531	allargamento stradale via strada del Gatto			(A) 14/10/1985	Cavedon Luca	+ 68,84		
		via Strada del Gatto			(C) 31/12/2008		-		
		Strada			(U) 14/10/1985	= 68,84		+	
		Infrastrutture Demaniali (3,00%)			(D)	0,00		+	
		Infrastrutture demaniali				68,84		-	
		Annuale	3,00 %	3,00 %	Buono	0,00		-	
						0,00		+	
						0,00			
Rend.= Superf.= 4 Vol.= Vani= 1000/1000									
312	A / 532	allargamento stradale via strada del Gatto			(A) 25/10/1985	Cavedon Luca	+ 3.768,99		
		via Strada del Gatto			(C) 31/12/2008		-		
		Strada			(U) 25/10/1985	= 3.768,99		+	
		Infrastrutture Demaniali (3,00%)			(D)	0,00		+	
		Infrastrutture demaniali				2.525,23		-	
		Annuale	3,00 %	3,00 %	Buono	0,00		-	
						0,00		+	
						1.243,76			
Rend.= 1,64 Superf.= 219 Vol.= Vani= 1000/1000									

Registro Inventario Beni Immobili

24/02/2017


Pagina 157 di 489

Raggruppamento per :					Consegnatario	+	Importo Lordo		
 Voce Patrimonio Infrastrutture demaniali					Conduttore	-	Importo IVA		
						=	Valore Iniziale	+	
Progr.	Modello / Codice Inventario	Descrizione Bene			Data Attivazione	Funzione / Servizio	Totali Variazioni		+
		Ubicazione			Data Caricamento		Centro di Costo	Ammortamenti	
		Tipo Bene Immobile			Data Ultima Variaz.	Codifica SEC ' 95	Dismissioni		-
		Natura Bene			Data Dismissione		Stato del Bene	Plus o Minus Valenze	
		Tipo Ammortamento	% Inizio	% Anni Succ.	Causa Dismissione	Valore Attuale		=	
Note									
Dati Catastali									
313	A / 533	allargamento stradale via strada del Gatto			(A) 25/10/1985	Cavedon Luca	+ 3.872,25		
		via Strada del Gatto			(C) 31/12/2008		-		
		Strada			(U) 25/10/1985	= 3.872,25		+	
		Infrastrutture Demaniali (3,00%)			(D)	0,00		+	
		Infrastrutture demaniali				2.594,56		-	
		Annuale	3,00 %	3,00 %	Buono	0,00		-	
						0,00		+	
						1.277,69			
Rend. = 1,86 Superf. = 225 Vol. = Vani = 1000/1000									
314	A / 534	allargamento stradale via strada del Gatto			(A) 25/10/1985	Cavedon Luca	+ 3.768,99		
		via Strada del Gatto			(C) 31/12/2008		-		
		Strada			(U) 25/10/1985	= 3.768,99		+	
		Infrastrutture Demaniali (3,00%)			(D)	0,00		+	
		Infrastrutture demaniali				2.525,23		-	
		Annuale	3,00 %	3,00 %	Buono	0,00		-	
						0,00		+	
						1.243,76			
Rend. = 1,81 Superf. = 219 Vol. = Vani = 1000/1000									

Registro Inventario Beni Immobili

24/02/2017


Pagina 158 di 489

Raggruppamento per :					Consegnatario	+	Importo Lordo		
 Voce Patrimonio Infrastrutture demaniali					Conduttore	-	Importo IVA		
						=	Valore Iniziale	+	
Progr.	Modello / Codice Inventario	Descrizione Bene			Data Attivazione	Funzione / Servizio	Totali Variazioni		+
		Ubicazione			Data Caricamento		Centro di Costo	Ammortamenti	
		Tipo Bene Immobile			Data Ultima Variaz.	Codifica SEC ' 95	Dismissioni		-
		Natura Bene			Data Dismissione		Stato del Bene	Plus o Minus Valenze	
		Tipo	Ammortamento	% Inizio	% Anni Succ.	Causa Dismissione		Valore Attuale	
Note									
Dati Catastali									
315	A / 535	allargamento stradale via strada del Gatto			(A) 25/10/1985	Cavedon Luca	+ 4.130,40		
		via Strada del Gatto			(C) 31/12/2008		-		
		Strada			(U) 25/10/1985	= 4.130,40		+	
		Infrastrutture Demaniali (3,00%)			(D)	0,00		+	
		Infrastrutture demaniali				2.767,42		-	
		Annuale	3,00 %	3,00 %	Buono	Buono	0,00		-
							0,00		+
							1.362,98		
Rend. = 1,98 Superf. = 240 Vol. = Vani = 1000/1000									
316	A / 536	allargamento stradale via strada del Gatto			(A) 25/10/1985	Cavedon Luca	+ 13.647,53		
		via Strada del Gatto			(C) 31/12/2008		-		
		Strada			(U) 25/10/1985	= 13.647,53		+	
		Infrastrutture Demaniali (3,00%)			(D)	0,00		+	
		Infrastrutture demaniali				9.143,84		-	
		Annuale	3,00 %	3,00 %	Buono	Buono	0,00		-
							0,00		+
							4.503,69		
Rend. = 5,94 Superf. = 793 Vol. = Vani = 1000/1000									

Registro Inventario Beni Immobili

24/02/2017


Pagina 159 di 489

Raggruppamento per :					Consegnatario	+	Importo Lordo		
 Voce Patrimonio Infrastrutture demaniali					Conduttore	-	Importo IVA		
						=	Valore Iniziale	+	
Progr.	Modello / Codice Inventario	Descrizione Bene			Data Attivazione	Funzione / Servizio	Totali Variazioni		+
		Ubicazione			Data Caricamento		Centro di Costo	Ammortamenti	
		Tipo Bene Immobile			Data Ultima Variaz.	Codifica SEC ' 95	Dismissioni		-
		Natura Bene			Data Dismissione		Stato del Bene	Plus o Minus Valenze	
		Tipo Ammortamento	% Inizio	% Anni Succ.	Causa Dismissione	Valore Attuale		=	
Note									
Dati Catastali									
317	A / 537	allargamento stradale via strada del Gatto			(A) 25/10/1985	Cavedon Luca	+ 206,52		
		via Strada del Gatto			(C) 31/12/2008		-		
		Strada			(U) 25/10/1985	= 206,52		+	
		Infrastrutture Demaniali (3,00%)			(D)	0,00		+	
		Infrastrutture demaniali				206,52		-	
		Annuale	3,00 %	3,00 %	Buono	Buono	0,00		+
Rend. = 0,09 Superf. = 12 Vol. = Vani = 1000/1000									
318	A / 538	allargamento stradale via strada del Gatto			(A) 18/10/1985	Cavedon Luca	+ 395,83		
		via Strada del Gatto			(C) 31/12/2008		-		
		Strada			(U) 18/10/1985	= 395,83		+	
		Infrastrutture Demaniali (3,00%)			(D)	0,00		+	
		Infrastrutture demaniali				265,32		-	
		Annuale	3,00 %	3,00 %	Buono	Buono	0,00		+
Rend. = Superf. = 23 Vol. = Vani = 1000/1000									

Registro Inventario Beni Immobili

24/02/2017


Pagina 160 di 489

Raggruppamento per :					Consegnatario	+	Importo Lordo		
 Voce Patrimonio Infrastrutture demaniali					Conduttore	-	Importo IVA		
						=	Valore Iniziale	+	
Progr.	Modello / Codice Inventario	Descrizione Bene			Data Attivazione	Funzione / Servizio	Totali Variazioni		+
		Ubicazione			Data Caricamento		Centro di Costo	Ammortamenti	
		Tipo Bene Immobile			Data Ultima Variaz.	Codifica SEC ' 95	Dismissioni		-
		Natura Bene			Data Dismissione		Stato del Bene	Plus o Minus Valenze	
		Tipo Ammortamento	% Inizio	% Anni Succ.	Causa Dismissione	Valore Attuale		=	
Note									
Dati Catastali									
319	A / 539	allargamento stradale via strada del Gatto			(A) 18/10/1985	Cavedon Luca	+ 516,30		
		via Strada del Gatto			(C) 31/12/2008		-		
		Strada			(U) 18/10/1985	= 516,30		+	
		Infrastrutture Demaniali (3,00%)			(D)	0,00		+	
		Infrastrutture demaniali				346,04		-	
		Annuale	3,00 %	3,00 %	Buono	Buono	0,00		-
		Rend.= Superf.= 30 Vol.= Vani= 1000/1000					0,00		-
							0,00		+
							170,26		
320	A / 540	allargamento stradale via strada del Gatto			(A) 18/10/1985	Cavedon Luca	+ 602,35		
		via Strada del Gatto			(C) 31/12/2008		-		
		Strada			(U) 18/10/1985	= 602,35		+	
		Infrastrutture Demaniali (3,00%)			(D)	0,00		+	
		Infrastrutture demaniali				403,66		-	
		Annuale	3,00 %	3,00 %	Buono	Buono	0,00		-
		Rend.= Superf.= 35 Vol.= Vani= 1000/1000					0,00		+
							198,69		

Registro Inventario Beni Immobili

24/02/2017


Pagina 161 di 489

Raggruppamento per :					Consegnatario	+	Importo Lordo		
 Voce Patrimonio Infrastrutture demaniali					Conduttore	-	Importo IVA		
						=	Valore Iniziale	+	
Progr.	Modello / Codice Inventario	Descrizione Bene			Data Attivazione	Funzione / Servizio	Totali Variazioni		+
		Ubicazione			Data Caricamento		Centro di Costo	Ammortamenti	
		Tipo Bene Immobile			Data Ultima Variaz.	Codifica SEC ' 95	Dismissioni		-
		Natura Bene			Data Dismissione		Stato del Bene	Plus o Minus Valenze	
		Tipo Ammortamento	% Inizio	% Anni Succ.	Causa Dismissione	Valore Attuale		=	
Note									
Dati Catastali									
321	A / 541	ex edificio rurale ora viabilit... area PEEP			(A) 20/03/1986	Cavedon Luca	+ 42.201,00		
		via della Libert...			(C) 31/12/2008		-		
		Strada			(U) 20/03/1986	= 42.201,00		+	
		Infrastrutture Demaniali (3,00%)			(D)	0,00		+	
		Infrastrutture demaniali				27.430,65		-	
		Annuale	3,00 %	3,00 %	Buono	0,00		-	
						0,00		+	
						14.770,35			
Rend.= Superf.= 1598 Vol.= Vani= 1000/1000									
322	A / 545	tratto stradale via della pace			(A) 20/03/1986	Cavedon Luca	+ 1.325,17		
		via della Pace			(C) 31/12/2008		-		
		Strada			(U) 20/03/1986	= 1.325,17		+	
		Infrastrutture Demaniali (3,00%)			(D)	0,00		+	
		Infrastrutture demaniali				861,28		-	
		Annuale	3,00 %	3,00 %	Buono	0,00		-	
						0,00		+	
						463,89			
Rend.= Superf.= 77 Vol.= Vani= 1000/1000									

Registro Inventario Beni Immobili

24/02/2017


Pagina 162 di 489

Raggruppamento per :					Consegnatario	+	Importo Lordo		
 Voce Patrimonio Infrastrutture demaniali					Conduttore	-	Importo IVA		
						=	Valore Iniziale	+	
Progr.	Modello / Codice Inventario	Descrizione Bene			Data Attivazione	Funzione / Servizio	Totali Variazioni		+
		Ubicazione			Data Caricamento		Centro di Costo	Ammortamenti	
		Tipo Bene Immobile			Data Ultima Variaz.	Codifica SEC ' 95	Dismissioni		-
		Natura Bene			Data Dismissione		Stato del Bene	Plus o Minus Valenze	
		Tipo Ammortamento	% Inizio	% Anni Succ.	Causa Dismissione	Valore Attuale		=	
Note									
Dati Catastali									
323	A / 546	tratto stradale via della pace			(A) 19/08/2008	Cavedon Luca	+ 6.780,74		
		via della Pace			(C) 31/12/2008		-		
		Strada			(U) 19/08/2008	= 6.780,74		+	
		Infrastrutture Demaniali (3,00%)			(D)	0,00		+	
		Infrastrutture demaniali				1.423,98		-	
		Annuale	3,00 %	3,00 %	Buono	Buono	0,00		-
Rend.= Superf.= 394 Vol.= Vani= 1000/1000						0,00		-	
						5.356,76		+	
324	A / 547	relitto stradale via della pace			(A) 20/03/1986	Cavedon Luca	+ 240,94		
		via della Pace			(C) 31/12/2008		-		
		Strada			(U) 20/03/1986	= 240,94		+	
		Infrastrutture Demaniali (3,00%)			(D)	0,00		+	
		Infrastrutture demaniali				240,94		-	
		Annuale	3,00 %	3,00 %	Buono	Buono	0,00		-
Rend.= Superf.= 14 Vol.= Vani= 1000/1000						0,00		+	
						0,00		+	

Registro Inventario Beni Immobili

24/02/2017


Pagina 163 di 489

Raggruppamento per :					Consegnatario	+	Importo Lordo		
 Voce Patrimonio Infrastrutture demaniali					Conduttore	-	Importo IVA		
						=	Valore Iniziale	+	
Progr.	Modello / Codice Inventario	Descrizione Bene			Data Attivazione	Funzione / Servizio	Totali Variazioni		+
		Ubicazione			Data Caricamento		Centro di Costo	Ammortamenti	
		Tipo Bene Immobile			Data Ultima Variaz.	Codifica SEC ' 95	Dismissioni		-
		Natura Bene			Data Dismissione		Stato del Bene	Plus o Minus Valenze	
		Tipo	Ammortamento	% Inizio	% Anni Succ.	Causa Dismissione		Valore Attuale	
Note									
Dati Catastali									
325	A / 548	tratto stradale via della pace			(A) 20/03/1986	Cavedon Luca	+ 223,73		
		via della Pace			(C) 31/12/2008		-		
		Strada			(U) 20/03/1986	= 223,73		+	
		Infrastrutture Demaniali (3,00%)			(D)	0,00		+	
		Infrastrutture demaniali				223,73		-	
		Annuale	3,00 %	3,00 %	Buono	Buono	0,00		+
Rend. = 0,11 Superf. = 13 Vol. = Vani = 1000/1000									
326	A / 549	tratto strada via della pace			(A) 20/03/1986	Cavedon Luca	+ 636,77		
		via della Pace			(C) 31/12/2008		-		
		Strada			(U) 20/03/1986	= 636,77		+	
		Infrastrutture Demaniali (3,00%)			(D)	0,00		+	
		Infrastrutture demaniali				414,02		-	
		Annuale	3,00 %	3,00 %	Buono	Buono	0,00		+
Rend. = 0,31 Superf. = 37 Vol. = Vani = 1000/1000									

Registro Inventario Beni Immobili

24/02/2017


Pagina 164 di 489

Raggruppamento per :					Consegnatario	+	Importo Lordo		
 Voce Patrimonio Infrastrutture demaniali					Conduttore	-	Importo IVA		
						=	Valore Iniziale	+	
Progr.	Modello / Codice Inventario	Descrizione Bene			Data Attivazione	Funzione / Servizio	Totali Variazioni		+
		Ubicazione			Data Caricamento		Centro di Costo	Ammortamenti	
		Tipo Bene Immobile			Data Ultima Variaz.	Codifica SEC ' 95	Dismissioni		-
		Natura Bene			Data Dismissione		Stato del Bene	Plus o Minus Valenze	
		Tipo Ammortamento	% Inizio	% Anni Succ.	Causa Dismissione	Valore Attuale		=	
Note									
Dati Catastali									
327	A / 550	tratto strada via della pace			(A) 20/03/1986	Cavedon Luca	+ 103,26		
		via della Pace			(C) 31/12/2008		-		
		Strada			(U) 20/03/1986	= 103,26		+	
		Infrastrutture Demaniali (3,00%)			(D)	0,00		+	
		Infrastrutture demaniali				103,26		-	
		Annuale			3,00 %	3,00 %	Buono	Buono	0,00
Rend. = 0,05 Superf. = 6 Vol. = Vani = 1000/1000									
328	A / 558	allargamento stradale ante cimitero			(A) 02/12/1996	Cavedon Luca	+ 275,36		
		via verdi			(C) 31/12/2008		-		
		Strada			(U) 02/12/1996	= 275,36		+	
		Infrastrutture Demaniali (3,00%)			(D)	0,00		+	
		Infrastrutture demaniali				123,96		-	
		Annuale			3,00 %	3,00 %	Buono	Buono	0,00
Rend. = 0,02 Superf. = 16 Vol. = Vani = 1000/1000									
							0,00		+
							151,40		+

Registro Inventario Beni Immobili

24/02/2017


Pagina 165 di 489

Raggruppamento per :					Consegnatario	+	Importo Lordo		
 Voce Patrimonio Infrastrutture demaniali					Conduttore	-	Importo IVA		
						=	Valore Iniziale	+	
Progr.	Modello / Codice Inventario	Descrizione Bene			Data Attivazione	Funzione / Servizio	Totali Variazioni		+
		Ubicazione			Data Caricamento		Centro di Costo	Ammortamenti	
		Tipo Bene Immobile			Data Ultima Variaz.	Codifica SEC ' 95	Dismissioni		-
		Natura Bene			Data Dismissione		Stato del Bene	Plus o Minus Valenze	
		Tipo Ammortamento	% Inizio	% Anni Succ.	Causa Dismissione	Valore Attuale		=	
Note									
Dati Catastali									
329	A / 559	allargamento stradale ante cimitero			(A) 02/12/1996	Cavedon Luca	+		137,68
		via verdi			(C) 31/12/2008		-		
		Strada			(U) 02/12/1996	=		137,68	+
		Infrastrutture Demaniali (3,00%)			(D)			0,00	+
		Infrastrutture demaniali						137,68	-
		Annuale			3,00 %	3,00 %	Buono	Buono	0,00
Rend. = 0,01 Superf. = 8 Vol. = Vani = 1000/1000									
330	A / 560	allargamento stradale ante cimitero			(A) 02/12/1996	Cavedon Luca	+		722,82
		via verdi			(C) 31/12/2008		-		
		Strada			(U) 02/12/1996	=		722,82	+
		Infrastrutture Demaniali (3,00%)			(D)			0,00	+
		Infrastrutture demaniali						325,35	-
		Annuale			3,00 %	3,00 %	Buono	Buono	0,00
Rend. = 0,31 Superf. = 42 Vol. = Vani = 1000/1000									
							0,00		+
							397,47		

Registro Inventario Beni Immobili

24/02/2017


Pagina 166 di 489

Raggruppamento per :					Consegnatario	+	Importo Lordo		
 Voce Patrimonio Infrastrutture demaniali					Conduttore	-	Importo IVA		
						=	Valore Iniziale	+	
Progr.	Modello / Codice Inventario	Descrizione Bene			Data Attivazione	Funzione / Servizio	Totali Variazioni		+
		Ubicazione			Data Caricamento		Centro di Costo	Ammortamenti	
		Tipo Bene Immobile			Data Ultima Variaz.	Codifica SEC ' 95	Dismissioni		-
		Natura Bene			Data Dismissione		Stato del Bene	Plus o Minus Valenze	
		Tipo Ammortamento	% Inizio	% Anni Succ.	Causa Dismissione	Valore Attuale		=	
Note									
Dati Catastali									
331	A / 561	allargamento stradale ante cimitero			(A) 02/12/1996	Cavedon Luca	+		791,66
		via verdi			(C) 31/12/2008		-		
		Strada			(U) 02/12/1996	=		791,66	+
		Infrastrutture Demaniali (3,00%)			(D)			0,00	+
		Infrastrutture demaniali						356,19	-
		Annuale	3,00 %	3,00 %	Buono	Buono	0,00		-
								0,00	+
								435,47	
Rend. = 0,34 Superf. = 46 Vol. = Vani = 1000/1000									
332	A / 562	allargamento stradale ante cimitero			(A) 02/12/1996	Cavedon Luca	+		413,04
		via verdi			(C) 31/12/2008		-		
		Strada			(U) 02/12/1996	=		413,04	+
		Infrastrutture Demaniali (3,00%)			(D)			0,00	+
		Infrastrutture demaniali						185,85	-
		Annuale	3,00 %	3,00 %	Buono	Buono	0,00		-
								0,00	+
								227,19	
Rend. = 0,18 Superf. = 24 Vol. = Vani = 1000/1000									

Registro Inventario Beni Immobili

24/02/2017


Pagina 167 di 489

Raggruppamento per :					Consegnatario	+	Importo Lordo		
 Voce Patrimonio Infrastrutture demaniali					Conduttore	-	Importo IVA		
						=	Valore Iniziale	+	
Progr.	Modello / Codice Inventario	Descrizione Bene			Data Attivazione	Funzione / Servizio	Totali Variazioni		+
		Ubicazione			Data Caricamento		Centro di Costo	Ammortamenti	
					Data Ultima Variaz.	Codifica SEC ' 95	Dismissioni		-
					Data Dismissione		Stato del Bene	Plus o Minus Valenze	
					Causa Dismissione			Valore Attuale	
Note									
Dati Catastali									
333	A / 563	allargamento stradale ante cimitero			(A) 02/12/1996	Cavedon Luca	+ 240,94		
		via verdi			(C) 31/12/2008		-		
					(U) 02/12/1996	= 240,94		+	
					(D)	0,00		+	
						240,94		-	
						0,00		-	
						0,00		+	
						0,00			
Rend. = 0,1 Superf. = 14 Vol. = Vani = 1000/1000									
334	A / 564	tratto strada via della libert...			(A) 22/02/2005	Cavedon Luca	+ 181.703,18		
		via della Libert...			(C) 31/12/2008		-		
					(U) 22/02/2005	= 181.703,18		+	
					(D)	0,00		+	
						49.059,84		-	
						0,00		-	
						0,00		+	
						132.643,34			
Rend. = Superf. = 10558 Vol. = Vani = 1000/1000									

Registro Inventario Beni Immobili

24/02/2017


Pagina 168 di 489

Raggruppamento per :					Consegnatario	+	Importo Lordo			
 Voce Patrimonio Infrastrutture demaniali					Conduttore	-	Importo IVA			
						=	Valore Iniziale	+		
Progr.	Modello / Codice Inventario	Descrizione Bene			Data Attivazione	Funzione / Servizio	Totali Variazioni		+	
		Ubicazione			Data Caricamento		Centro di Costo	Ammortamenti		-
		Tipo Bene Immobile			Data Ultima Variaz.	Codifica SEC ' 95	Dismissioni		-	
		Natura Bene			Data Dismissione		Stato del Bene	Plus o Minus Valenze		+
		Tipo Ammortamento	% Inizio	% Anni Succ.	Causa Dismissione	Valore Attuale		=		
Note										
Dati Catastali										
335	A / 567	allargamento stradale via Monte Pasubio			(A) 15/10/1985	Cavedon Luca	+		464,67	
		via Monte Pasubio			(C) 31/12/2008		-			
		Strada			(U) 15/10/1985	=		464,67	+	
		Infrastrutture Demaniali (3,00%)			(D)			0,00	+	
		Infrastrutture demaniali						311,23	-	
		Annuale	3,00 %	3,00 %	Buono	Buono			0,00	-
Rend. = 0,03 Superf. = 27 Vol. = Vani = propriet?										
336	A / 568	allargamento stradale via Monte Pasubio			(A) 15/10/1985	Cavedon Luca	+		344,20	
		via Monte Pasubio			(C) 31/12/2008		-			
		Strada			(U) 15/10/1985	=		344,20	+	
		Infrastrutture Demaniali (3,00%)			(D)			0,00	+	
		Infrastrutture demaniali						230,51	-	
		Annuale	3,00 %	3,00 %	Buono	Buono			0,00	-
Rend. = 0,02 Superf. = 20 Vol. = Vani = propriet?										

Registro Inventario Beni Immobili

24/02/2017


Pagina 169 di 489

Raggruppamento per :					Consegnatario	+	Importo Lordo		
 Voce Patrimonio Infrastrutture demaniali					Conduttore	-	Importo IVA		
						=	Valore Iniziale	+	
Progr.	Modello / Codice Inventario	Descrizione Bene			Data Attivazione	Funzione / Servizio	Totali Variazioni		+
		Ubicazione			Data Caricamento		Centro di Costo	Ammortamenti	
		Tipo Bene Immobile			Data Ultima Variaz.	Codifica SEC ' 95	Dismissioni		-
		Natura Bene			Data Dismissione		Stato del Bene	Plus o Minus Valenze	
		Tipo Ammortamento	% Inizio	% Anni Succ.	Causa Dismissione	Valore Attuale		=	
Note									
Dati Catastali									
337	A / 569	allargamento stradale via Monte Pasubio			(A) 15/10/1985	Cavedon Luca	+ 2.461,03		
		via Monte Pasubio			(C) 31/12/2008		-		
		Strada			(U) 15/10/1985	= 2.461,03		+	
		Infrastrutture Demaniali (3,00%)			(D)	0,00		+	
		Infrastrutture demaniali				1.648,87		-	
		Annuale	3,00 %	3,00 %	Buono	Buono	0,00		-
							0,00		-
							0,00		+
							812,16		
Rend. = 0,14 Superf. = 143 Vol. = Vani= propriet?									
338	A / 573	allargamento via cesare battisti			(A) 13/09/1985	Cavedon Luca	+ 1.548,90		
		via cesare battisti			(C) 31/12/2008		-		
		Strada			(U) 13/09/1985	= 1.548,90		+	
		Infrastrutture Demaniali (3,00%)			(D)	0,00		+	
		Infrastrutture demaniali				1.037,83		-	
		Annuale	3,00 %	3,00 %	Buono	Buono	0,00		-
							0,00		+
							511,07		
Rend. = 0,67 Superf. = 90 Vol. = Vani= propriet?									

Registro Inventario Beni Immobili

24/02/2017


Pagina 170 di 489

Raggruppamento per :					Consegnatario	+	Importo Lordo		
 Voce Patrimonio Infrastrutture demaniali					Conduttore	-	Importo IVA		
						=	Valore Iniziale	+	
Progr.	Modello / Codice Inventario	Descrizione Bene			Data Attivazione	Funzione / Servizio	Totali Variazioni		+
		Ubicazione			Data Caricamento		Centro di Costo	Ammortamenti	
		Tipo Bene Immobile			Data Ultima Variaz.	Codifica SEC ' 95	Dismissioni		-
		Natura Bene			Data Dismissione		Stato del Bene	Plus o Minus Valenze	
		Tipo Ammortamento	% Inizio	% Anni Succ.	Causa Dismissione	Valore Attuale		=	
Note									
Dati Catastali									
339	A / 575	marciapiede a margine via puccini			(A) 02/03/1994	Cavedon Luca	+ 602,35		
		via puccini			(C) 31/12/2008		-		
		Strada			(U) 02/03/1994	= 602,35		+	
		Infrastrutture Demaniali (3,00%)			(D)	0,00		+	
		Infrastrutture demaniali				295,21		-	
		Annuale	3,00 %	3,00 %	Buono	Buono	0,00		-
		Rend.= Superf.= 35 Vol.= Vani= propriet?					0,00		-
							0,00		+
							307,14		
340	A / 605	Strada via Grado			(A) 31/12/2005	Cavedon Luca	+ 589,78		
		via Grado			(C) 31/12/2008		-		
		Strada			(U) 31/12/2005	= 589,78		+	
		Infrastrutture Demaniali (3,00%)			(D)	0,00		+	
		Infrastrutture demaniali				159,27		-	
		Annuale	3,00 %	3,00 %	Buono	Buono	0,00		-
		Rend.= Superf.= Vol.= Vani= 1000/1000					0,00		+
							430,51		

Registro Inventario Beni Immobili

24/02/2017


Pagina 171 di 489

Raggruppamento per :					Consegnatario	+	Importo Lordo		
 Voce Patrimonio Infrastrutture demaniali					Conduttore	-	Importo IVA		
						=	Valore Iniziale	+	
Progr.	Modello / Codice Inventario	Descrizione Bene			Data Attivazione	Funzione / Servizio	Totali Variazioni		+
		Ubicazione			Data Caricamento		Centro di Costo	Ammortamenti	
		Tipo Bene Immobile			Data Ultima Variaz.	Codifica SEC ' 95	Dismissioni		-
		Natura Bene			Data Dismissione		Stato del Bene	Plus o Minus Valenze	
		Tipo Ammortamento	% Inizio	% Anni Succ.	Causa Dismissione	Valore Attuale		=	
Note									
Dati Catastali									
341	A / 606	Strada via Grado			(A) 31/12/2005	Cavedon Luca	+ 1.587,23		
		via Grado			(C) 31/12/2008			-	
		Strada			(U) 31/12/2005		= 1.587,23		+
		Infrastrutture Demaniali (3,00%)			(D)		0,00		+
		Infrastrutture demaniali					428,61		-
		Annuale	3,00 %	3,00 %	Buono	Buono	0,00		-
							0,00		-
							0,00		+
							1.158,62		
Rend.= Superf.= Vol.= Vani= 1000/1000									
342	A / 630	Strada antistante Scuola Materna			(A) 17/02/1999	Cavedon Luca	+ 10.807,88		
		via Benedetto Marcello			(C) 31/12/2008			-	
		Strada			(U) 17/02/1999		= 10.807,88		+
		Infrastrutture Demaniali (3,00%)			(D)		0,00		+
		Infrastrutture demaniali					4.215,12		-
		Annuale	3,00 %	3,00 %	Buono	Buono	0,00		-
							0,00		-
							0,00		+
							6.592,76		
Rend.= 4,7 Superf.= 628 Vol.= Vani=									

Registro Inventario Beni Immobili

24/02/2017


Pagina 172 di 489

Raggruppamento per :					Consegnatario	+	Importo Lordo		
 Voce Patrimonio Infrastrutture demaniali					Conduttore	-	Importo IVA		
						=	Valore Iniziale	+	
Progr.	Modello / Codice Inventario	Descrizione Bene			Data Attivazione	Funzione / Servizio	Totali Variazioni		+
		Ubicazione			Data Caricamento		Centro di Costo	Ammortamenti	
		Tipo Bene Immobile			Data Ultima Variaz.	Codifica SEC ' 95	Dismissioni		-
		Natura Bene			Data Dismissione		Stato del Bene	Plus o Minus Valenze	
		Tipo Ammortamento	% Inizio	% Anni Succ.	Causa Dismissione	Valore Attuale		=	
Note									
Dati Catastali									
343	A / 646	Via Aquileia Lungh. Mt 226			(A) 31/12/2007	Cavedon Luca	+		4.468,02
		VIA AQUILEIA			(C) 31/12/2008		-		
		Strada			(U) 31/12/2007	=		4.468,02	+
		Infrastrutture Demaniali (3,00%)			(D)			0,00	+
		Infrastrutture demaniali						1.027,64	-
		Annuale	3,00 %	3,00 %	Buono			0,00	-
								0,00	+
								0,00	+
								3.440,38	
344	A / 647	Via Alleghe Lungh. Mt 58			(A) 31/12/2007	Cavedon Luca	+		1.146,66
		via Alleghe			(C) 31/12/2008		-		
		Strada			(U) 31/12/2007	=		1.146,66	+
		Infrastrutture Demaniali (3,00%)			(D)			0,00	+
		Infrastrutture demaniali						263,71	-
		Annuale	3,00 %	3,00 %	Buono			0,00	-
								0,00	+
								0,00	+
								882,95	
345	A / 648	Via dell'Alpino Lungh. Mt 253			(A) 31/12/2007	Cavedon Luca	+		5.001,81
		via dell'Alpino			(C) 31/12/2008		-		
		Strada			(U) 31/12/2007	=		5.001,81	+
		Infrastrutture Demaniali (3,00%)			(D)			0,00	+
		Infrastrutture demaniali						1.150,43	-
		Annuale	3,00 %	3,00 %	Buono			0,00	-
								0,00	+
								0,00	+
								3.851,38	

Registro Inventario Beni Immobili

24/02/2017


Pagina 173 di 489

Raggruppamento per :					Consegnatario	+	Importo Lordo		
 Voce Patrimonio Infrastrutture demaniali					Conduttore	-	Importo IVA		
						=	Valore Iniziale	+	
Progr.	Modello / Codice Inventario	Descrizione Bene			Data Attivazione	Funzione / Servizio	Totali Variazioni		+
		Ubicazione			Data Caricamento		Centro di Costo	Ammortamenti	
		Tipo Bene Immobile			Data Ultima Variaz.	Codifica SEC ' 95	Dismissioni		-
		Natura Bene			Data Dismissione		Stato del Bene	Plus o Minus Valenze	
		Tipo Ammortamento	% Inizio	% Anni Succ.	Causa Dismissione	Valore Attuale		=	
Note									
Dati Catastali									
346	A / 649	Via Artigliere Lungh. Mt 62			(A) 31/12/2007	Cavedon Luca	+ 1.225,74		
		via Artigliere			(C) 31/12/2008		-		
		Strada			(U) 31/12/2007	= 1.225,74		+	
		Infrastrutture Demaniali (3,00%)			(D)	0,00		+	
		Infrastrutture demaniali				281,95		-	
		Annuale	3,00 %	3,00 %	Buono	0,00		-	
						0,00		+	
						943,79			
347	A / 650	Via Asiago Lungh. Mt 53			(A) 31/12/2007	Cavedon Luca	+ 1.047,81		
		via Asiago			(C) 31/12/2008		-		
		Strada			(U) 31/12/2007	= 1.047,81		+	
		Infrastrutture Demaniali (3,00%)			(D)	0,00		+	
		Infrastrutture demaniali				241,01		-	
		Annuale	3,00 %	3,00 %	Buono	0,00		-	
						0,00		+	
						806,80			
348	A / 651	Via Barbarigo S. Lungh. Mt 556			(A) 31/12/2007	Cavedon Luca	+ 10.992,12		
		via Barbarigo S.			(C) 31/12/2008		-		
		Strada			(U) 31/12/2007	= 10.992,12		+	
		Infrastrutture Demaniali (3,00%)			(D)	0,00		+	
		Infrastrutture demaniali				2.528,16		-	
		Annuale	3,00 %	3,00 %	Buono	0,00		-	
						0,00		+	
						8.463,96			

Registro Inventario Beni Immobili

24/02/2017


Pagina 174 di 489

Raggruppamento per :					Consegnatario	+	Importo Lordo		
 Voce Patrimonio Infrastrutture demaniali					Conduttore	-	Importo IVA		
							=	Valore Iniziale	+
Progr.	Modello / Codice Inventario	Descrizione Bene			Data Attivazione	Funzione / Servizio	Totali Variazioni		+
		Ubicazione			Data Caricamento		Ammortamenti		-
		Tipo Bene Immobile			Data Ultima Variaz.	Centro di Costo	Dismissioni		-
		Natura Bene			Data Dismissione	Codifica SEC ' 95	Plus o Minus Valenze		+
		Tipo Ammortamento	% Inizio	% Anni Succ.	Causa Dismissione	Stato del Bene	Valore Attuale		=
Note									
Dati Catastali									
349	A / 652	Via Battisti C. Lugh. Mt 412			(A) 31/12/2007	Cavedon Luca	+ 8.145,24		
		via Battisti C.			(C) 31/12/2008		- -----		
		Strada			(U) 31/12/2007	= 8.145,24		+	
		Infrastrutture Demaniali (3,00%)			(D) -----	2.901,73		+	
		Infrastrutture demaniali				2.598,92		-	
		Annuale	3,00 %	3,00 %	Buono	Buono	0,00	-	
							0,00	+	
							8.448,05		
350	A / 653	Via Bellini Lugh. Mt 321			(A) 31/12/2007	Cavedon Luca	+ 6.346,17		
		via Bellini			(C) 31/12/2008		- -----		
		Strada			(U) 31/12/2007	= 6.346,17		+	
		Infrastrutture Demaniali (3,00%)			(D) -----	0,00		+	
		Infrastrutture demaniali				1.459,61		-	
		Annuale	3,00 %	3,00 %	Buono	Buono	0,00	-	
							0,00	+	
							4.886,56		
351	A / 654	Via Busin Lugh. Mt 990			(A) 31/12/2007	Cavedon Luca	+ 19.572,30		
		via Busin			(C) 31/12/2008		- -----		
		Strada			(U) 31/12/2007	= 19.572,30		+	
		Infrastrutture Demaniali (3,00%)			(D) -----	0,00		+	
		Infrastrutture demaniali				4.501,66		-	
		Annuale	3,00 %	3,00 %	Buono	Buono	0,00	-	
							0,00	+	
							15.070,64		

Registro Inventario Beni Immobili

24/02/2017


Pagina 175 di 489

Raggruppamento per :					Consegnatario	+	Importo Lordo		
 Voce Patrimonio Infrastrutture demaniali					Conduttore	-	Importo IVA		
						=	Valore Iniziale	+	
Progr.	Modello / Codice Inventario	Descrizione Bene			Data Attivazione	Funzione / Servizio	Totali Variazioni		+
		Ubicazione			Data Caricamento		Centro di Costo	Ammortamenti	
		Tipo Bene Immobile			Data Ultima Variaz.	Codifica SEC ' 95	Dismissioni		-
		Natura Bene			Data Dismissione		Stato del Bene	Plus o Minus Valenze	
		Tipo Ammortamento	% Inizio	% Anni Succ.	Causa Dismissione	Valore Attuale		=	
Note									
Dati Catastali									
352	A / 655	Via Ca' Bianca Lungh. Mt 1010			(A) 31/12/2007	Cavedon Luca	+ 19.967,70		
		via C... Bianca			(C) 31/12/2008		-		
		Strada			(U) 31/12/2007	= 19.967,70		+	
		Infrastrutture Demaniali (3,00%)			(D)	0,00		+	
		Infrastrutture demaniali				4.592,54		-	
		Annuale	3,00 %	3,00 %	Buono	0,00		-	
						0,00		+	
						15.375,16			
353	A / 656	Via Ca' Castelle Lungh. Mt 312			(A) 31/12/2007	Cavedon Luca	+ 6.168,24		
		via C... Castelle			(C) 31/12/2008		-		
		Strada			(U) 31/12/2007	= 6.168,24		+	
		Infrastrutture Demaniali (3,00%)			(D)	8.336,54		+	
		Infrastrutture demaniali				4.503,26		-	
		Annuale	3,00 %	3,00 %	Buono	0,00		-	
						0,00		+	
						10.001,52			

Registro Inventario Beni Immobili

24/02/2017


Pagina 176 di 489

Raggruppamento per :						Consegnatario	+	Importo Lordo			
 Voce Patrimonio Infrastrutture demaniali						Conduttore	-	Importo IVA			
							=	Valore Iniziale	+		
Progr.	Modello / Codice Inventario	Descrizione Bene			Data Attivazione	Funzione / Servizio	Totali Variazioni				
		Ubicazione			Data Caricamento		+ -				
		Tipo Bene Immobile			Data Ultima Variaz.	Centro di Costo	-				
		Natura Bene			Data Dismissione	Codifica SEC ' 95	-				
		Tipo Ammortamento			Causa Dismissione	Stato del Bene	+				
		% Inizio	% Anni Succ.				=				
							Valore Attuale				
Note											
Dati Catastali											
354	A / 657	Via Ca' Zanina Lungh. Mt 930			(A) 31/12/2007	Cavedon Luca	+ 18.386,10				
		via C... Zanina			(C) 31/12/2008		-				
		Strada			(U) 31/12/2007			=	18.386,10	+	
		Infrastrutture Demaniali (3,00%)			(D)			0,00			+
		Infrastrutture demaniali						4.228,78			-
		Annuale	3,00 %	3,00 %	Buono	Buono			0,00	-	
								0,00		-	
								0,00		+	
								14.157,32			
355	A / 658	Via Calbelle Lungh. Mt 232			(A) 31/12/2007	Cavedon Luca	+ 4.586,64				
		via Calbelle			(C) 31/12/2008		-				
		Strada			(U) 31/12/2007			=	4.586,64	+	
		Infrastrutture Demaniali (3,00%)			(D)			0,00			+
		Infrastrutture demaniali						1.054,91			-
		Annuale	3,00 %	3,00 %	Buono	Buono			0,00	-	
								0,00		-	
								0,00		+	
								3.531,73			

Registro Inventario Beni Immobili

24/02/2017


Pagina 177 di 489

Raggruppamento per :					Consegnatario	+	Importo Lordo		
 Voce Patrimonio Infrastrutture demaniali					Conduttore	-	Importo IVA		
						=	Valore Iniziale	+	
Progr.	Modello / Codice Inventario	Descrizione Bene			Data Attivazione	Funzione / Servizio	Totali Variazioni		+
		Ubicazione			Data Caricamento		Centro di Costo	Ammortamenti	
		Tipo Bene Immobile			Data Ultima Variaz.	Codifica SEC ' 95	Dismissioni		-
		Natura Bene			Data Dismissione		Stato del Bene	Plus o Minus Valenze	
		Tipo Ammortamento	% Inizio	% Anni Succ.	Causa Dismissione	Valore Attuale		=	
Note									
Dati Catastali									
356	A / 659	Via Campagnola Lungh. Mt 560			(A) 31/12/2007	Cavedon Luca	+ 11.071,20		
		via Campagnola			(C) 31/12/2008		- -		
		Strada			(U) 31/12/2007	= 11.071,20		+	
		Infrastrutture Demaniali (3,00%)			(D)	0,00		+	
		Infrastrutture demaniali				2.546,36		-	
		Annuale	3,00 %	3,00 %	Buono	0,00		-	
						0,00		+	
						8.524,84			
357	A / 660	Via Campo del Lungh. Mt 82			(A) 31/12/2007	Cavedon Luca	+ 1.621,14		
		via Campo del			(C) 31/12/2008		- -		
		Strada			(U) 31/12/2007	= 1.621,14		+	
		Infrastrutture Demaniali (3,00%)			(D)	0,00		+	
		Infrastrutture demaniali				372,83		-	
		Annuale	3,00 %	3,00 %	Buono	0,00		-	
						0,00		+	
						1.248,31			
358	A / 661	Via Canova Lungh. Mt 964			(A) 31/12/2007	Cavedon Luca	+ 19.058,28		
		via Canova			(C) 31/12/2008		- -		
		Strada			(U) 31/12/2007	= 19.058,28		+	
		Infrastrutture Demaniali (3,00%)			(D)	0,00		+	
		Infrastrutture demaniali				4.383,44		-	
		Annuale	3,00 %	3,00 %	Buono	0,00		-	
						0,00		+	
						14.674,84			

Registro Inventario Beni Immobili

24/02/2017


Pagina 178 di 489

Raggruppamento per :					Consegnatario	+	Importo Lordo		
 Voce Patrimonio Infrastrutture demaniali					Conduttore	-	Importo IVA		
							=	Valore Iniziale	+
Progr.	Modello / Codice Inventario	Descrizione Bene			Data Attivazione	Funzione / Servizio	Totali Variazioni		+
		Ubicazione			Data Caricamento		Centro di Costo	Ammortamenti	
		Tipo Bene Immobile			Data Ultima Variaz.	Codifica SEC ' 95	Dismissioni		-
		Natura Bene			Data Dismissione		Stato del Bene	Plus o Minus Valenze	
		Tipo Ammortamento	% Inizio	% Anni Succ.	Causa Dismissione			=	Valore Attuale
Note									
Dati Catastali									
359	A / 662	Via Vicolo Capo di Sopra Lungh. Mt 56			(A) 31/12/2007	Cavedon Luca	+ 1.107,12		
		via Vicolo Capo di Sopra			(C) 31/12/2008		-		
		Strada			(U) 31/12/2007	= 1.107,12		+	
		Infrastrutture Demaniali (3,00%)			(D)	0,00		+	
		Infrastrutture demaniali				254,61		-	
		Annuale	3,00 %	3,00 %	Buono	0,00		-	
						0,00		+	
						852,51			
360	A / 663	Via Capodisopra Lungh. Mt 57			(A) 31/12/2007	Cavedon Luca	+ 1.126,89		
		via Capodisopra			(C) 31/12/2008		-		
		Strada			(U) 31/12/2007	= 1.126,89		+	
		Infrastrutture Demaniali (3,00%)			(D)	0,00		+	
		Infrastrutture demaniali				259,21		-	
		Annuale	3,00 %	3,00 %	Buono	0,00		-	
						0,00		+	
						867,68			
361	A / 664	Via Giosue' Carducci Lungh. Mt 163			(A) 31/12/2007	Cavedon Luca	+ 3.222,51		
		via GiosuŠ Carducci			(C) 31/12/2008		-		
		Strada			(U) 31/12/2007	= 3.222,51		+	
		Infrastrutture Demaniali (3,00%)			(D)	0,00		+	
		Infrastrutture demaniali				741,19		-	
		Annuale	3,00 %	3,00 %	Buono	0,00		-	
						0,00		+	
						2.481,32			

Registro Inventario Beni Immobili

24/02/2017


Pagina 179 di 489

Raggruppamento per :					Consegnatario		+	Importo Lordo			
 Voce Patrimonio Infrastrutture demaniali					Conditore		-	Importo IVA			
							=	Valore Iniziale	+		
Progr.	Modello / Codice Inventario	Descrizione Bene			Data Attivazione	Funzione / Servizio	Totali Variazioni			+	
		Ubicazione			Data Caricamento		Centro di Costo	Ammortamenti			-
		Tipo Bene Immobile			Data Ultima Variaz.	Codifica SEC ' 95	Dismissioni			-	
		Natura Bene			Data Dismissione		Stato del Bene	Plus o Minus Valenze			+
		Tipo	Ammortamento	% Inizio	% Anni Succ.	Causa Dismissione		Valore Attuale			=
Note											
Dati Catastali											
362	A / 665	Via Castagnara della Lungh. Mt 103			(A) 31/12/2007	Cavedon Luca	+ 2.036,31				
		via Castagnara della			(C) 31/12/2008		- -				
		Strada			(U) 31/12/2007			=	2.036,31	+	
		Infrastrutture Demaniali (3,00%)			(D)			0,00			+
		Infrastrutture demaniali						468,38			-
		Annuale	3,00 %	3,00 %	Buono	Buono	0,00			-	
								0,00			+
								1.567,93			
363	A / 666	Via Cattaneo Lungh. Mt 152			(A) 31/12/2007	Cavedon Luca	+ 3.005,04				
		via Cattaneo			(C) 31/12/2008		- -				
		Strada			(U) 31/12/2007			=	3.005,04	+	
		Infrastrutture Demaniali (3,00%)			(D)			0,00			+
		Infrastrutture demaniali						691,15			-
		Annuale	3,00 %	3,00 %	Buono	Buono	0,00			-	
								0,00			+
								2.313,89			
364	A / 667	Via Cavour Lungh. Mt 640			(A) 31/12/2007	Cavedon Luca	+ 12.652,80				
		via Cavour			(C) 31/12/2008		- -				
		Strada			(U) 31/12/2007			=	12.652,80	+	
		Infrastrutture Demaniali (3,00%)			(D)			0,00			+
		Infrastrutture demaniali						2.910,16			-
		Annuale	3,00 %	3,00 %	Buono	Buono	0,00			-	
								0,00			+
								9.742,64			

Registro Inventario Beni Immobili

24/02/2017


Pagina 180 di 489

Raggruppamento per :					Consegnatario	+	Importo Lordo		
 Voce Patrimonio Infrastrutture demaniali					Conduttore	-	Importo IVA		
						=	Valore Iniziale	+	
Progr.	Modello / Codice Inventario	Descrizione Bene			Data Attivazione	Funzione / Servizio	Totali Variazioni		+
		Ubicazione			Data Caricamento		Ammortamenti		-
					Data Ultima Variaz.	Dismissioni		-	
					Data Dismissione	Plus o Minus Valenze		+	
					Causa Dismissione	Valore Attuale		=	
					Stato del Bene				
Note									
Dati Catastali									
365	A / 668	Via Celata della Lungh. Mt 352			(A) 31/12/2007	Cavedon Luca	+ 6.959,04		
		via Celata della			(C) 31/12/2008		- -		
					(U) 31/12/2007	= 6.959,04		+	
					(D)	0,00		+	
						1.600,57		-	
						0,00		-	
						0,00		+	
					Buono	5.358,47			
Strada									
Infrastrutture Demaniali (3,00%)									
Infrastrutture demaniali									
		Annuale	3,00 %	3,00 %	Buono				
366	A / 669	Via Cellini B. Lungh. Mt 403			(A) 31/12/2007	Cavedon Luca	+ 7.967,31		
		via Cellini B.			(C) 31/12/2008		- -		
					(U) 31/12/2007	= 7.967,31		+	
					(D)	0,00		+	
						1.832,51		-	
						0,00		-	
						0,00		+	
					Buono	6.134,80			
Strada									
Infrastrutture Demaniali (3,00%)									
Infrastrutture demaniali									
		Annuale	3,00 %	3,00 %	Buono				
367	A / 670	Via Colombara Lungh. Mt 1612			(A) 31/12/2007	Cavedon Luca	+ 31.869,24		
		via Colombara			(C) 31/12/2008		- -		
					(U) 31/12/2007	= 31.869,24		+	
					(D)	0,00		+	
						7.329,97		-	
						0,00		-	
						0,00		+	
					Buono	24.539,27			
Strada									
Infrastrutture Demaniali (3,00%)									
Infrastrutture demaniali									
		Annuale	3,00 %	3,00 %	Buono				

Registro Inventario Beni Immobili

24/02/2017


Pagina 181 di 489

Raggruppamento per :					Consegnatario	+	Importo Lordo		
 Voce Patrimonio Infrastrutture demaniali					Conduttore	-	Importo IVA		
							=	Valore Iniziale	+
Progr.	Modello / Codice Inventario	Descrizione Bene			Data Attivazione	Funzione / Servizio	Totali Variazioni		+
		Ubicazione			Data Caricamento	Centro di Costo	Ammortamenti		-
		Tipo Bene Immobile			Data Ultima Variaz.	Codifica SEC ' 95	Dismissioni		-
		Natura Bene			Data Dismissione	Stato del Bene	Plus o Minus Valenze		+
		Tipo Ammortamento	% Inizio	% Anni Succ.	Causa Dismissione			Valore Attuale	=
Note									
Dati Catastali									
368	A / 671	Via C.Colombo Lungh. Mt 330			(A) 31/12/2007	Cavedon Luca	+ 6.524,10		
		via C.Colombo			(C) 31/12/2008		-		
		Strada			(U) 31/12/2007		= 6.524,10		+
		Infrastrutture Demaniali (3,00%)			(D)		0,00		+
		Infrastrutture demaniali					1.500,52		-
		Annuale	3,00 %	3,00 %	Buono	Buono	0,00		-
							0,00		+
							5.023,58		
369	A / 672	Via Confalonieri Lungh. Mt 75			(A) 31/12/2007	Cavedon Luca	+ 1.482,75		
		via Confalonieri			(C) 31/12/2008		-		
		Strada			(U) 31/12/2007		= 1.482,75		+
		Infrastrutture Demaniali (3,00%)			(D)		0,00		+
		Infrastrutture demaniali					341,06		-
		Annuale	3,00 %	3,00 %	Buono	Buono	0,00		-
							0,00		+
							1.141,69		
370	A / 673	Via Corte Lungh. Mt 1830			(A) 31/12/2007	Cavedon Luca	+ 36.179,10		
		via Corte			(C) 31/12/2008		-		
		Strada			(U) 05/03/2009		= 36.179,10		+
		Infrastrutture Demaniali (3,00%)			(D)		109.903,04		+
		Infrastrutture demaniali					46.000,76		-
		Annuale	3,00 %	3,00 %	Buono	Buono	0,00		-
							0,00		+
							100.081,38		

Registro Inventario Beni Immobili

24/02/2017


Pagina 182 di 489

Raggruppamento per :					Consegnatario	+	Importo Lordo		
 Voce Patrimonio Infrastrutture demaniali					Conduttore	-	Importo IVA		
							=	Valore Iniziale	+
Progr.	Modello / Codice Inventario	Descrizione Bene			Data Attivazione	Funzione / Servizio	Totali Variazioni		+
		Ubicazione			Data Caricamento	Centro di Costo	Ammortamenti		-
		Tipo Bene Immobile			Data Ultima Variaz.	Codifica SEC ' 95	Dismissioni		-
		Natura Bene			Data Dismissione	Stato del Bene	Plus o Minus Valenze		+
		Tipo Ammortamento	% Inizio	% Anni Succ.	Causa Dismissione			Valore Attuale	=
Note									
Dati Catastali									
371	A / 674	Via Costituzione Lungh. Mt 76			(A) 31/12/2007	Cavedon Luca	+ 1.502,52		
		via Costituzione			(C) 31/12/2008		-		
		Strada			(U) 31/12/2007		= 1.502,52		+
		Infrastrutture Demaniali (3,00%)			(D)		0,00		+
		Infrastrutture demaniali					345,59		-
		Annuale	3,00 %	3,00 %	Buono		Buono	0,00	
						1.156,93			
372	A / 675	Via Costo del Lungh. Mt 2450			(A) 31/12/2007	Cavedon Luca	+ 48.436,50		
		via Costo del			(C) 31/12/2008		-		
		Strada			(U) 31/12/2007		= 48.436,50		+
		Infrastrutture Demaniali (3,00%)			(D)		0,00		+
		Infrastrutture demaniali					11.140,41		-
		Annuale	3,00 %	3,00 %	Buono		Buono	0,00	
						37.296,09			
373	A / 676	Via Croazia Lungh. Mt 160			(A) 31/12/2007	Cavedon Luca	+ 3.163,20		
		via Croazia			(C) 31/12/2008		-		
		Strada			(U) 31/12/2007		= 3.163,20		+
		Infrastrutture Demaniali (3,00%)			(D)		0,00		+
		Infrastrutture demaniali					727,52		-
		Annuale	3,00 %	3,00 %	Buono		Buono	0,00	
						2.435,68			

Registro Inventario Beni Immobili

24/02/2017


Pagina 183 di 489

Raggruppamento per :					Consegnatario	+	Importo Lordo		
 Voce Patrimonio Infrastrutture demaniali					Conduttore	-	Importo IVA		
						=	Valore Iniziale	+	
Progr.	Modello / Codice Inventario	Descrizione Bene			Data Attivazione	Funzione / Servizio	Totali Variazioni		+
		Ubicazione			Data Caricamento		Centro di Costo	Ammortamenti	
		Tipo Bene Immobile			Data Ultima Variaz.	Codifica SEC ' 95	Dismissioni		-
		Natura Bene			Data Dismissione		Stato del Bene	Plus o Minus Valenze	
		Tipo Ammortamento	% Inizio	% Anni Succ.	Causa Dismissione	Valore Attuale		=	
Note									
Dati Catastali									
374	A / 677	Via Cuso Lungh. Mt 860			(A) 31/12/2007	Cavedon Luca	+		17.002,20
		via Cuso			(C) 31/12/2008		-		
		Strada			(U) 31/12/2007	=		17.002,20	+
		Infrastrutture Demaniali (3,00%)			(D)			68,84	+
		Infrastrutture demaniali						3.979,33	-
		Annuale	3,00 %	3,00 %	Buono			0,00	-
								0,00	+
								13.091,71	
375	A / 678	Via Da Vinci L. Lungh. Mt 1040			(A) 31/12/2007	Cavedon Luca	+		20.560,80
		via Da Vinci L.			(C) 31/12/2008		-		
		Strada			(U) 23/03/2009	=		20.560,80	+
		Infrastrutture Demaniali (3,00%)			(D)			26.721,71	+
		Infrastrutture demaniali						11.397,27	-
		Annuale	3,00 %	3,00 %	Buono			0,00	-
								0,00	+
								35.885,24	
376	A / 679	Via Dante Lungh. Mt 220			(A) 31/12/2007	Cavedon Luca	+		4.349,40
		via Dante			(C) 31/12/2008		-		
		Strada			(U) 31/12/2007	=		4.349,40	+
		Infrastrutture Demaniali (3,00%)			(D)			0,00	+
		Infrastrutture demaniali						1.000,37	-
		Annuale	3,00 %	3,00 %	Buono			0,00	-
								0,00	+
								3.349,03	

Registro Inventario Beni Immobili

24/02/2017


Pagina 184 di 489

Raggruppamento per :					Consegnatario	+	Importo Lordo		
 Voce Patrimonio Infrastrutture demaniali					Conduttore	-	Importo IVA		
							=	Valore Iniziale	+
Progr.	Modello / Codice Inventario	Descrizione Bene Ubicazione Tipo Bene Immobile Natura Bene	Data Attivazione Data Caricamento Data Ultima Variaz. Data Dismissione Causa Dismissione		Funzione / Servizio Centro di Costo Codifica SEC ' 95 Stato del Bene		Totali Variazioni	+	
							Ammortamenti	-	
							Dismissioni	-	
							Plus o Minus Valenze	+	
							Valore Attuale	=	
		Note							
		Dati Catastali							
377	A / 680	Via De Gasperi Lungh. Mt 912	(A) 31/12/2007	Cavedon Luca			+	18.030,24	
		via DE Gasperi	(C) 31/12/2008				-		
		Strada	(U) 31/12/2007				=	18.030,24	+
		Infrastrutture Demaniali (3,00%)	(D)					0,00	+
		Infrastrutture demaniali						4.147,00	-
		Annuale	3,00 %	3,00 %	Buono	Buono		0,00	-
								0,00	+
								13.883,24	
378	A / 681	Via Della Chiesa Lungh. Mt 228	(A) 31/12/2007	Cavedon Luca			+	4.507,56	
		via Della Chiesa	(C) 31/12/2008				-		
		Strada	(U) 31/12/2007				=	4.507,56	+
		Infrastrutture Demaniali (3,00%)	(D)					0,00	+
		Infrastrutture demaniali						1.036,74	-
		Annuale	3,00 %	3,00 %	Buono	Buono		0,00	-
								0,00	+
								3.470,82	
379	A / 682	Via Divisione Julia Lungh. Mt 92	(A) 31/12/2007	Cavedon Luca			+	1.818,84	
		via Divisione Julia	(C) 31/12/2008				-		
		Strada	(U) 31/12/2007				=	1.818,84	+
		Infrastrutture Demaniali (3,00%)	(D)					0,00	+
		Infrastrutture demaniali						418,37	-
		Annuale	3,00 %	3,00 %	Buono	Buono		0,00	-
								0,00	+
								1.400,47	

Registro Inventario Beni Immobili

24/02/2017


Pagina 185 di 489

Raggruppamento per :					Consegnatario	+	Importo Lordo		
 Voce Patrimonio Infrastrutture demaniali					Conduttore	-	Importo IVA		
						=	Valore Iniziale	+	
Progr.	Modello / Codice Inventario	Descrizione Bene			Data Attivazione	Funzione / Servizio	Totali Variazioni		+
		Ubicazione			Data Caricamento		Ammortamenti		-
					Data Ultima Variaz.	Dismissioni		-	
					Data Dismissione	Plus o Minus Valenze		+	
					Causa Dismissione	Valore Attuale		=	
					Stato del Bene				
Note									
Dati Catastali									
380	A / 683	Via Donizzetti Lungh. Mt 96			(A) 31/12/2007	Cavedon Luca	+ 1.897,92		
		via Donizzetti			(C) 31/12/2008		- -		
					(U) 31/12/2007	= 1.897,92		+	
					(D)	0,00		+	
						436,54		-	
						0,00		-	
						0,00		+	
					Buono	1.461,38			
Strada									
Infrastrutture Demaniali (3,00%)									
Infrastrutture demaniali									
		Annuale	3,00 %	3,00 %	Buono				
381	A / 684	Via Due Camini Lungh. Mt 552			(A) 31/12/2007	Cavedon Luca	+ 10.913,04		
		via Due Camini			(C) 31/12/2008		- -		
					(U) 31/12/2007	= 10.913,04		+	
					(D)	0,00		+	
						2.509,99		-	
						0,00		-	
						0,00		+	
					Buono	8.403,05			
Strada									
Infrastrutture Demaniali (3,00%)									
Infrastrutture demaniali									
		Annuale	3,00 %	3,00 %	Buono				
382	A / 685	Via Europa Lungh. Mt 221			(A) 31/12/2007	Cavedon Luca	+ 4.369,17		
		via Europa			(C) 31/12/2008		- -		
					(U) 31/12/2007	= 4.369,17		+	
					(D)	0,00		+	
						1.004,90		-	
						0,00		-	
						0,00		+	
					Buono	3.364,27			
Strada									
Infrastrutture Demaniali (3,00%)									
Infrastrutture demaniali									
		Annuale	3,00 %	3,00 %	Buono				

Registro Inventario Beni Immobili

24/02/2017


Pagina 186 di 489

Raggruppamento per :					Consegnatario	+	Importo Lordo		
 Voce Patrimonio Infrastrutture demaniali					Conduttore	-	Importo IVA		
						=	Valore Iniziale	+	
Progr.	Modello / Codice Inventario	Descrizione Bene			Data Attivazione	Funzione / Servizio	Totali Variazioni		+
		Ubicazione			Data Caricamento		Ammortamenti		-
					Data Ultima Variaz.	Dismissioni		-	
					Data Dismissione	Plus o Minus Valenze		+	
					Causa Dismissione	Valore Attuale		=	
					Stato del Bene				
Note									
Dati Catastali									
383	A / 686	Via Enrico Fermi Lugh. Mt 530			(A) 31/12/2007	Cavedon Luca	+ 10.478,10		
		via Enrico Fermi			(C) 31/12/2008		-		
		Strada			(U) 31/12/2007		= 10.478,10		+
		Infrastrutture Demaniali (3,00%)			(D)		0,00		+
		Infrastrutture demaniali					2.409,94		-
		Annuale			3,00 %		3,00 %	Buono	Buono
						0,00		-	
						0,00		+	
						8.068,16			
384	A / 687	Via Ferrarin A. Lugh. Mt 385			(A) 31/12/2007	Cavedon Luca	+ 7.611,45		
		via Ferrarin A.			(C) 31/12/2008		-		
		Strada			(U) 31/12/2007		= 7.611,45		+
		Infrastrutture Demaniali (3,00%)			(D)		26.357,61		+
		Infrastrutture demaniali					9.394,32		-
		Annuale			3,00 %		3,00 %	Buono	Buono
						0,00		-	
						0,00		+	
						24.574,74			
385	A / 688	Via Filzi Lugh. Mt 165			(A) 31/12/2007	Cavedon Luca	+ 3.262,05		
		via Filzi			(C) 31/12/2008		-		
		Strada			(U) 31/12/2007		= 3.262,05		+
		Infrastrutture Demaniali (3,00%)			(D)		0,00		+
		Infrastrutture demaniali					750,26		-
		Annuale			3,00 %		3,00 %	Buono	Buono
						0,00		-	
						0,00		+	
						2.511,79			

Registro Inventario Beni Immobili

24/02/2017


Pagina 187 di 489

Raggruppamento per :					Consegnatario	+	Importo Lordo		
 Voce Patrimonio Infrastrutture demaniali					Conduttore	-	Importo IVA		
							=	Valore Iniziale	+
Progr.	Modello / Codice Inventario	Descrizione Bene			Data Attivazione	Funzione / Servizio	Totali Variazioni		+
		Ubicazione			Data Caricamento		Ammortamenti		-
		Tipo Bene Immobile			Data Ultima Variaz.	Centro di Costo	Dismissioni		-
		Natura Bene			Data Dismissione		Codifica SEC ' 95	Plus o Minus Valenze	
		Type Ammortamento	% Inizio	% Anni Succ.	Causa Dismissione	Stato del Bene		Valore Attuale	
Note									
Dati Catastali									
386	A / 689	Via Fogazzaro Lungh. Mt 388			(A) 31/12/2007	Cavedon Luca	+ 7.670,76		
		via Fogazzaro			(C) 31/12/2008		- -----		
		Strada			(U) 31/12/2007	= 7.670,76		+	
		Infrastrutture Demaniali (3,00%)			(D) -----	0,00		+	
		Infrastrutture demaniali				1.764,30		-	
		Annuale	3,00 %	3,00 %	Buono	0,00		-	
						0,00		+	
						5.906,46			
387	A / 690	Via Fratellanza della Lungh. Mt 65			(A) 31/12/2007	Cavedon Luca	+ 1.285,05		
		via Fratellanza della			(C) 31/12/2008		- -----		
		Strada			(U) 31/12/2007	= 1.285,05		+	
		Infrastrutture Demaniali (3,00%)			(D) -----	0,00		+	
		Infrastrutture demaniali				295,55		-	
		Annuale	3,00 %	3,00 %	Buono	0,00		-	
						0,00		+	
						989,50			
388	A / 691	Via Fusinato Lungh. Mt 103			(A) 31/12/2007	Cavedon Luca	+ 2.036,31		
		via Fusinato			(C) 31/12/2008		- -----		
		Strada			(U) 31/12/2007	= 2.036,31		+	
		Infrastrutture Demaniali (3,00%)			(D) -----	0,00		+	
		Infrastrutture demaniali				468,38		-	
		Annuale	3,00 %	3,00 %	Buono	0,00		-	
						0,00		+	
						1.567,93			

Registro Inventario Beni Immobili

24/02/2017


Pagina 188 di 489

Raggruppamento per :					Consegnatario	+	Importo Lordo		
 Voce Patrimonio Infrastrutture demaniali					Conduttore	-	Importo IVA		
							=	Valore Iniziale	+
Progr.	Modello / Codice Inventario	Descrizione Bene			Data Attivazione	Funzione / Servizio	Totali Variazioni		+
		Ubicazione			Data Caricamento	Centro di Costo	Ammortamenti		-
		Tipo Bene Immobile			Data Ultima Variaz.	Codifica SEC ' 95	Dismissioni		-
		Natura Bene			Data Dismissione	Stato del Bene	Plus o Minus Valenze		+
		Tipo Ammortamento	% Inizio	% Anni Succ.	Causa Dismissione			Valore Attuale	=
Note									
Dati Catastali									
389	A / 692	Via Galileo Galilei Lungh. Mt 305			(A) 31/12/2007	Cavedon Luca	+ 6.029,85		
		via Galileo Galilei			(C) 31/12/2008		-		
		Strada			(U) 31/12/2007		= 6.029,85		+
		Infrastrutture Demaniali (3,00%)			(D)		0,00		+
		Infrastrutture demaniali					1.386,90		-
		Annuale	3,00 %	3,00 %	Buono	Buono	0,00		-
							0,00		+
							4.642,95		
390	A / 693	Via Galvani Lungh. Mt 720			(A) 31/12/2007	Cavedon Luca	+ 14.234,40		
		via Galvani			(C) 31/12/2008		-		
		Strada			(U) 31/12/2007		= 14.234,40		+
		Infrastrutture Demaniali (3,00%)			(D)		0,00		+
		Infrastrutture demaniali					3.273,92		-
		Annuale	3,00 %	3,00 %	Buono	Buono	0,00		-
							0,00		+
							10.960,48		
391	A / 694	Via Garda Lungh. Mt 85			(A) 31/12/2007	Cavedon Luca	+ 1.680,45		
		via Garda			(C) 31/12/2008		-		
		Strada			(U) 31/12/2007		= 1.680,45		+
		Infrastrutture Demaniali (3,00%)			(D)		0,00		+
		Infrastrutture demaniali					386,50		-
		Annuale	3,00 %	3,00 %	Buono	Buono	0,00		-
							0,00		+
							1.293,95		

Registro Inventario Beni Immobili

24/02/2017


Pagina 189 di 489

Raggruppamento per :					Consegnatario	+	Importo Lordo		
 Voce Patrimonio Infrastrutture demaniali					Conduttore	-	Importo IVA		
							=	Valore Iniziale	+
Progr.	Modello / Codice Inventario	Descrizione Bene			Data Attivazione	Funzione / Servizio	Totali Variazioni		+
		Ubicazione			Data Caricamento	Centro di Costo	Ammortamenti		-
		Tipo Bene Immobile			Data Ultima Variaz.	Codifica SEC ' 95	Dismissioni		-
		Natura Bene			Data Dismissione	Stato del Bene	Plus o Minus Valenze		+
		Tipo Ammortamento	% Inizio	% Anni Succ.	Causa Dismissione			Valore Attuale	=
Note									
Dati Catastali									
392	A / 695	Via Gardena Lungh. Mt 190			(A) 31/12/2007	Cavedon Luca	+ 3.756,30		
		via Gardena			(C) 31/12/2008		-		
		Strada			(U) 31/12/2007		= 3.756,30		+
		Infrastrutture Demaniali (3,00%)			(D)		0,00		+
		Infrastrutture demaniali					863,98		-
		Annuale	3,00 %	3,00 %	Buono	Buono	0,00		-
							0,00		+
							2.892,32		
393	A / 696	Via Garziere Lungh. Mt 180			(A) 31/12/2007	Cavedon Luca	+ 3.558,60		
		via Garziere			(C) 31/12/2008		-		
		Strada			(U) 31/12/2007		= 3.558,60		+
		Infrastrutture Demaniali (3,00%)			(D)		0,00		+
		Infrastrutture demaniali					818,47		-
		Annuale	3,00 %	3,00 %	Buono	Buono	0,00		-
							0,00		+
							2.740,13		
394	A / 697	Via Gatto Strada del Lungh. Mt 330			(A) 31/12/2007	Cavedon Luca	+ 6.524,10		
		via Gatto Strada del			(C) 31/12/2008		-		
		Strada			(U) 31/12/2007		= 6.524,10		+
		Infrastrutture Demaniali (3,00%)			(D)		0,00		+
		Infrastrutture demaniali					1.500,52		-
		Annuale	3,00 %	3,00 %	Buono	Buono	0,00		-
							0,00		+
							5.023,58		

Registro Inventario Beni Immobili

24/02/2017


Pagina 190 di 489

Raggruppamento per :					Consegnatario	+	Importo Lordo		
 Voce Patrimonio Infrastrutture demaniali					Conduttore	-	Importo IVA		
							=	Valore Iniziale	+
Progr.	Modello / Codice Inventario	Descrizione Bene			Data Attivazione	Funzione / Servizio	Totali Variazioni		+
		Ubicazione			Data Caricamento		Centro di Costo	Ammortamenti	
		Tipo Bene Immobile			Data Ultima Variaz.	Codifica SEC ' 95	Dismissioni		-
		Natura Bene			Data Dismissione		Stato del Bene	Plus o Minus Valenze	
		Tipo Ammortamento	% Inizio	% Anni Succ.	Causa Dismissione			=	Valore Attuale
Note									
Dati Catastali									
395	A / 698	Via Gioberti Lungh. Mt 65			(A) 31/12/2007	Cavedon Luca	+ 1.285,05		
		via Gioberti			(C) 31/12/2008		- -		
		Strada			(U) 31/12/2007	= 1.285,05		+	
		Infrastrutture Demaniali (3,00%)			(D)	0,00		+	
		Infrastrutture demaniali				295,55		-	
		Annuale	3,00 %	3,00 %	Buono	0,00		-	
						0,00		+	
						989,50			
396	A / 699	Via Giotto Lungh. Mt 710			(A) 31/12/2007	Cavedon Luca	+ 14.036,70		
		via Giotto			(C) 31/12/2008		- -		
		Strada			(U) 31/12/2007	= 14.036,70		+	
		Infrastrutture Demaniali (3,00%)			(D)	0,00		+	
		Infrastrutture demaniali				3.228,41		-	
		Annuale	3,00 %	3,00 %	Buono	0,00		-	
						0,00		+	
						10.808,29			
397	A / 700	Via Gorizia Lungh. Mt 146			(A) 31/12/2007	Cavedon Luca	+ 2.886,42		
		via Gorizia			(C) 31/12/2008		- -		
		Strada			(U) 31/12/2007	= 2.886,42		+	
		Infrastrutture Demaniali (3,00%)			(D)	0,00		+	
		Infrastrutture demaniali				663,88		-	
		Annuale	3,00 %	3,00 %	Buono	0,00		-	
						0,00		+	
						2.222,54			

Registro Inventario Beni Immobili

24/02/2017


Pagina 191 di 489

Raggruppamento per :					Consegnatario	+	Importo Lordo			
 Voce Patrimonio Infrastrutture demaniali					Conduttore	-	Importo IVA			
							=	Valore Iniziale	+	
Progr.	Modello / Codice Inventario	Descrizione Bene			Data Attivazione	Funzione / Servizio	Totali Variazioni		+	
		Ubicazione			Data Caricamento		Ammortamenti		-	
		Tipo Bene Immobile			Data Ultima Variaz.	Dismissioni		-		
		Natura Bene			Data Dismissione	Plus o Minus Valenze		+		
		Type Ammortamento	% Inizio	% Anni Succ.	Causa Dismissione	Stato del Bene		=		
		Note								
		Dati Catastali								
398	A / 701	Via Grado Lungh. Mt 352			(A) 31/12/2007	Cavedon Luca	+	6.959,04		
		via Grado			(C) 31/12/2008		-			
		Strada			(U) 31/12/2007			=	6.959,04	+
		Infrastrutture Demaniali (3,00%)			(D)				0,00	+
		Infrastrutture demaniali							1.600,57	-
		Annuale	3,00 %	3,00 %	Buono	Buono			0,00	-
									0,00	+
									5.358,47	
399	A / 702	Via Indipendenza della Lungh. Mt 120			(A) 31/12/2007	Cavedon Luca	+	2.372,40		
		via Indipendenza della			(C) 31/12/2008		-			
		Strada			(U) 31/12/2007			=	2.372,40	+
		Infrastrutture Demaniali (3,00%)			(D)				0,00	+
		Infrastrutture demaniali							545,66	-
		Annuale	3,00 %	3,00 %	Buono	Buono			0,00	-
									0,00	+
									1.826,74	
400	A / 703	Via Italia Lungh. Mt 160			(A) 31/12/2007	Cavedon Luca	+	3.163,20		
		via Italia			(C) 31/12/2008		-			
		Strada			(U) 31/12/2007			=	3.163,20	+
		Infrastrutture Demaniali (3,00%)			(D)				0,00	+
		Infrastrutture demaniali							727,52	-
		Annuale	3,00 %	3,00 %	Buono	Buono			0,00	-
									0,00	+
									2.435,68	

Registro Inventario Beni Immobili

24/02/2017


Pagina 192 di 489

Raggruppamento per :					Consegnatario	+	Importo Lordo			
 Voce Patrimonio Infrastrutture demaniali					Conduttore	-	Importo IVA			
						=	Valore Iniziale	+		
Progr.	Modello / Codice Inventario	Descrizione Bene			Data Attivazione	Funzione / Servizio	Totali Variazioni		+	
		Ubicazione			Data Caricamento		Centro di Costo	Ammortamenti		-
					Data Ultima Variaz.	Codifica SEC ' 95	Dismissioni		-	
					Data Dismissione		Stato del Bene	Plus o Minus Valenze		+
					Causa Dismissione			Valore Attuale		=
Note										
Dati Catastali										
401	A / 704	Via Kennedy Lungh. Mt 930			(A) 31/12/2007	Cavedon Luca	+		18.386,10	
		via Kennedy			(C) 31/12/2008		-			
					(U) 31/12/2007	=		18.386,10	+	
					(D)			0,00	+	
								4.228,78	-	
								0,00	-	
								0,00	+	
					Buono			14.157,32		
402	A / 705	Via Lago d'Iseo Lungh. Mt 80			(A) 31/12/2007	Cavedon Luca	+		1.581,60	
		via Lago d'Iseo			(C) 31/12/2008		-			
					(U) 31/12/2007	=		1.581,60	+	
					(D)			0,00	+	
								363,76	-	
								0,00	-	
								0,00	+	
					Buono			1.217,84		
403	A / 706	Via Lago di Breis Lungh. Mt 82			(A) 31/12/2007	Cavedon Luca	+		1.621,14	
		via Lago di Breis			(C) 31/12/2008		-			
					(U) 31/12/2007	=		1.621,14	+	
					(D)			0,00	+	
								372,83	-	
								0,00	-	
								0,00	+	
					Buono			1.248,31		

Registro Inventario Beni Immobili

24/02/2017


Pagina 193 di 489

Raggruppamento per :					Consegnatario	+	Importo Lordo		
 Voce Patrimonio Infrastrutture demaniali					Conduttore	-	Importo IVA		
							=	Valore Iniziale	+
Progr.	Modello / Codice Inventario	Descrizione Bene			Data Attivazione	Funzione / Servizio	Totali Variazioni		+
		Ubicazione			Data Caricamento		Ammortamenti		-
					Data Ultima Variaz.	Dismissioni		-	
					Data Dismissione	Plus o Minus Valenze		+	
					Causa Dismissione	Valore Attuale		=	
Note									
Dati Catastali									
404	A / 707	Via Lago di Caldonazzo Lungh. Mt 172			(A) 31/12/2007	Cavedon Luca	+	3.400,44	
		via Lago di Caldonazzo			(C) 31/12/2008		-		
					(U) 31/12/2007	=	3.400,44	+	
					(D)		0,00	+	
							782,10	-	
							0,00	-	
							0,00	+	
					Buono		2.618,34		
405	A / 708	Via Lago di Molveno Lungh. Mt 104			(A) 31/12/2007	Cavedon Luca	+	2.056,08	
		via Lago di Molveno			(C) 31/12/2008		-		
					(U) 31/12/2007	=	2.056,08	+	
					(D)		0,00	+	
							472,88	-	
							0,00	-	
							0,00	+	
					Buono		1.583,20		
406	A / 709	Via Lavarone Lungh. Mt 103			(A) 31/12/2007	Cavedon Luca	+	2.036,31	
		via Lavarone			(C) 31/12/2008		-		
					(U) 31/12/2007	=	2.036,31	+	
					(D)		0,00	+	
							468,38	-	
							0,00	-	
							0,00	+	
					Buono		1.567,93		

Registro Inventario Beni Immobili

24/02/2017


Pagina 194 di 489

Raggruppamento per :					Consegnatario	+	Importo Lordo		
 Voce Patrimonio Infrastrutture demaniali					Conduttore	-	Importo IVA		
						=	Valore Iniziale	+	
Progr.	Modello / Codice Inventario	Descrizione Bene			Data Attivazione	Funzione / Servizio	Totali Variazioni		+
		Ubicazione			Data Caricamento		Ammortamenti		-
					Data Ultima Variaz.	Dismissioni		-	
					Data Dismissione	Plus o Minus Valenze		+	
					Causa Dismissione	Valore Attuale		=	
					Stato del Bene				
Note									
Dati Catastali									
407	A / 710	Via Leopardi G. Lungh. Mt 540			(A) 31/12/2007	Cavedon Luca	+ 10.675,80		
		via Leopardi G.			(C) 31/12/2008		- -		
					(U) 31/12/2007	= 10.675,80		+	
					(D)	0,00		+	
						2.455,45		-	
						0,00		-	
						0,00		+	
		Annuale	3,00 %	3,00 %	Buono	8.220,35			
408	A / 711	Via Levico Lungh. Mt 53			(A) 31/12/2007	Cavedon Luca	+ 1.047,81		
		via Levico			(C) 31/12/2008		- -		
					(U) 31/12/2007	= 1.047,81		+	
					(D)	0,00		+	
						241,01		-	
						0,00		-	
						0,00		+	
		Annuale	3,00 %	3,00 %	Buono	806,80			
409	A / 712	Via Libert... della Lungh. Mt 235			(A) 31/12/2007	Cavedon Luca	+ 4.645,95		
		via Libert... della			(C) 31/12/2008		- -		
					(U) 31/12/2007	= 4.645,95		+	
					(D)	0,00		+	
						1.068,58		-	
						0,00		-	
						0,00		+	
		Annuale	3,00 %	3,00 %	Buono	3.577,37			

Registro Inventario Beni Immobili

24/02/2017


Pagina 195 di 489

Raggruppamento per :					Consegnatario	+	Importo Lordo		
 Voce Patrimonio Infrastrutture demaniali					Conduttore	-	Importo IVA		
						=	Valore Iniziale	+	
Progr.	Modello / Codice Inventario	Descrizione Bene			Data Attivazione	Funzione / Servizio	Totali Variazioni		+
		Ubicazione			Data Caricamento		Centro di Costo	Ammortamenti	
		Tipo Bene Immobile			Data Ultima Variaz.	Codifica SEC ' 95	Dismissioni		-
		Natura Bene			Data Dismissione		Stato del Bene	Plus o Minus Valenze	
		Type Ammortamento	% Inizio	% Anni Succ.	Causa Dismissione	Valore Attuale		=	
Note									
Dati Catastali									
410	A / 713	Via Lun Lungh. Mt 72			(A) 31/12/2007	Cavedon Luca	+ 1.423,44		
		via Lun			(C) 31/12/2008		- -		
		Strada			(U) 31/12/2007	= 1.423,44		+	
		Infrastrutture Demaniali (3,00%)			(D)	0,00		+	
		Infrastrutture demaniali				327,39		-	
		Annuale	3,00 %	3,00 %	Buono	0,00		-	
						0,00		+	
						1.096,05			
411	A / 714	Via Manin Daniele Lungh. Mt 80			(A) 31/12/2007	Cavedon Luca	+ 1.581,60		
		via Manin Daniele			(C) 31/12/2008		- -		
		Strada			(U) 31/12/2007	= 1.581,60		+	
		Infrastrutture Demaniali (3,00%)			(D)	0,00		+	
		Infrastrutture demaniali				363,76		-	
		Annuale	3,00 %	3,00 %	Buono	0,00		-	
						0,00		+	
						1.217,84			
412	A / 715	Via Manzoni A. Lungh. Mt 780			(A) 31/12/2007	Cavedon Luca	+ 15.420,60		
		via Manzoni A.			(C) 31/12/2008		- -		
		Strada			(U) 31/12/2008	= 15.420,60		+	
		Infrastrutture Demaniali (3,00%)			(D)	19.522,98		+	
		Infrastrutture demaniali				3.546,73		-	
		Annuale	3,00 %	3,00 %	Buono	0,00		-	
						0,00		+	
						31.396,85			

Registro Inventario Beni Immobili

24/02/2017


Pagina 196 di 489

Raggruppamento per :					Consegnatario	+	Importo Lordo		
 Voce Patrimonio Infrastrutture demaniali					Conduttore	-	Importo IVA		
							=	Valore Iniziale	+
Progr.	Modello / Codice Inventario	Descrizione Bene			Data Attivazione	Funzione / Servizio	Totali Variazioni		+
		Ubicazione			Data Caricamento		Ammortamenti		-
		Tipo Bene Immobile			Data Ultima Variaz.	Centro di Costo	Dismissioni		-
		Natura Bene			Data Dismissione		Codifica SEC ' 95	Plus o Minus Valenze	
		Tipo Ammortamento	% Inizio	% Anni Succ.	Causa Dismissione	Stato del Bene		Valore Attuale	
Note									
Dati Catastali									
413	A / 716	Via Marangon Lungh. Mt 590			(A) 31/12/2007	Cavedon Luca	+ 11.664,30		
		via Marangon			(C) 31/12/2008		- -		
		Strada			(U) 31/12/2007	= 11.664,30		+	
		Infrastrutture Demaniali (3,00%)			(D)	0,00		+	
		Infrastrutture demaniali				2.682,82		-	
		Annuale	3,00 %	3,00 %	Buono	0,00		-	
						0,00		+	
						8.981,48			
414	A / 717	Via Marcello B. Lungh. Mt 74			(A) 31/12/2007	Cavedon Luca	+ 1.462,98		
		via Marcello B.			(C) 31/12/2008		- -		
		Strada			(U) 31/12/2007	= 1.462,98		+	
		Infrastrutture Demaniali (3,00%)			(D)	0,00		+	
		Infrastrutture demaniali				336,49		-	
		Annuale	3,00 %	3,00 %	Buono	0,00		-	
						0,00		+	
						1.126,49			
415	A / 718	Via Marconi G. Lungh. Mt 310			(A) 31/12/2007	Cavedon Luca	+ 6.128,70		
		via Marconi G.			(C) 31/12/2008		- -		
		Strada			(U) 31/12/2007	= 6.128,70		+	
		Infrastrutture Demaniali (3,00%)			(D)	0,00		+	
		Infrastrutture demaniali				1.409,57		-	
		Annuale	3,00 %	3,00 %	Buono	0,00		-	
						0,00		+	
						4.719,13			

Registro Inventario Beni Immobili

24/02/2017


Pagina 197 di 489

Raggruppamento per :					Consegnatario		+	Importo Lordo	
 Voce Patrimonio Infrastrutture demaniali					Conditore		-	Importo IVA	
							=	Valore Iniziale	+
Progr.	Modello / Codice Inventario	Descrizione Bene			Data Attivazione	Funzione / Servizio	Totali Variazioni		
		Ubicazione			Data Caricamento		+ -		
		Tipo Bene Immobile			Data Ultima Variaz.	Centro di Costo	Ammortamenti		
		Natura Bene			Data Dismissione	Codifica SEC ' 95	- Dismissioni		
		Tipo Ammortamento	% Inizio	% Anni Succ.	Causa Dismissione	Stato del Bene	+ Plus o Minus Valenze		
							= Valore Attuale		=
Note									
Dati Catastali									
416	A / 719	Via Mascagni Lungh. Mt 72			(A) 31/12/2007	Cavedon Luca	+ 1.423,44		
		via Mascagni			(C) 31/12/2008		- -		
		Strada			(U) 31/12/2007		= 1.423,44		+
		Infrastrutture Demaniali (3,00%)			(D)		0,00		+
		Infrastrutture demaniali					327,39		-
		Annuale	3,00 %	3,00 %	Buono	Buono	0,00		-
							0,00		+
							1.096,05		
417	A / 720	Via Mazzini Giuseppe Lungh. Mt 512			(A) 31/12/2007	Cavedon Luca	+ 10.122,24		
		via Mazzini Giuseppe			(C) 31/12/2008		- -		
		Strada			(U) 31/12/2007		= 10.122,24		+
		Infrastrutture Demaniali (3,00%)			(D)		0,00		+
		Infrastrutture demaniali					2.328,16		-
		Annuale	3,00 %	3,00 %	Buono	Buono	0,00		-
							0,00		+
							7.794,08		
418	A / 721	Via Michelangelo Lungh. Mt 1020			(A) 31/12/2007	Cavedon Luca	+ 20.165,40		
		via Michelangelo			(C) 31/12/2008		- -		
		Strada			(U) 31/12/2008		= 20.165,40		+
		Infrastrutture Demaniali (3,00%)			(D)		12.541,51		+
		Infrastrutture demaniali					7.271,78		-
		Annuale	3,00 %	3,00 %	Buono	Buono	0,00		-
							0,00		+
							25.435,13		

Registro Inventario Beni Immobili

24/02/2017


Pagina 198 di 489

Raggruppamento per :					Consegnatario	+	Importo Lordo		
 Voce Patrimonio Infrastrutture demaniali					Conduttore	-	Importo IVA		
							=	Valore Iniziale	+
Progr.	Modello / Codice Inventario	Descrizione Bene			Data Attivazione	Funzione / Servizio	Totali Variazioni		+
		Ubicazione			Data Caricamento		Ammortamenti		-
		Tipo Bene Immobile			Data Ultima Variaz.	Centro di Costo	Dismissioni		-
		Natura Bene			Data Dismissione		Codifica SEC ' 95	Plus o Minus Valenze	
		Tipo Ammortamento	% Inizio	% Anni Succ.	Causa Dismissione	Stato del Bene		Valore Attuale	
							Note		
					Dati Catastali				
419	A / 722	Via Misurina Lungh. Mt 360			(A) 31/12/2007	Cavedon Luca	+	7.117,20	
		via Misurina			(C) 31/12/2008		-		
		Strada			(U) 31/12/2007		=	7.117,20	+
		Infrastrutture Demaniali (3,00%)			(D)			0,00	+
		Infrastrutture demaniali						1.636,94	-
		Annuale	3,00 %	3,00 %	Buono	Buono		0,00	-
								0,00	+
								0,00	+
								5.480,26	
420	A / 723	Via Monte Cimone Lungh. Mt 230			(A) 31/12/2007	Cavedon Luca	+	4.547,10	
		via Monte Cimone			(C) 31/12/2008		-		
		Strada			(U) 31/12/2007		=	4.547,10	+
		Infrastrutture Demaniali (3,00%)			(D)			0,00	+
		Infrastrutture demaniali						1.045,81	-
		Annuale	3,00 %	3,00 %	Buono	Buono		0,00	-
								0,00	+
								0,00	+
								3.501,29	
421	A / 724	Via Monte Grappa Lungh. Mt 1010			(A) 31/12/2007	Cavedon Luca	+	19.967,70	
		via Monte Grappa			(C) 31/12/2008		-		
		Strada			(U) 31/12/2007		=	19.967,70	+
		Infrastrutture Demaniali (3,00%)			(D)			229.393,36	+
		Infrastrutture demaniali						4.592,54	-
		Annuale	3,00 %	3,00 %	Buono	Buono		0,00	-
								0,00	+
								0,00	+
								244.768,52	

Registro Inventario Beni Immobili

24/02/2017


Pagina 199 di 489

Raggruppamento per :					Consegnatario	+	Importo Lordo		
 Voce Patrimonio Infrastrutture demaniali					Conduttore	-	Importo IVA		
						=	Valore Iniziale	+	
Progr.	Modello / Codice Inventario	Descrizione Bene			Data Attivazione	Funzione / Servizio	Totali Variazioni		+
		Ubicazione			Data Caricamento		Ammortamenti		-
					Data Ultima Variaz.	Dismissioni		-	
					Data Dismissione	Plus o Minus Valenze		+	
					Causa Dismissione	Valore Attuale		=	
					Stato del Bene				
Note									
Dati Catastali									
422	A / 725	Via Monte Novegno Lungh. Mt 260			(A) 31/12/2007	Cavedon Luca	+ 5.140,20		
		via Monte Novegno			(C) 31/12/2008		- -		
					(U) 31/12/2007	= 5.140,20		+	
					(D)	0,00		+	
						1.182,23		-	
						0,00		-	
						0,00		+	
		Strada							
		Infrastrutture Demaniali (3,00%)							
		Infrastrutture demaniali							
		Annuale	3,00 %	3,00 %	Buono	3.957,97			
423	A / 726	Via Monte Pasubio Lungh. Mt 2708			(A) 31/12/2007	Cavedon Luca	+ 53.537,16		
		via Monte Pasubio			(C) 31/12/2008		- -		
					(U) 31/12/2007	= 53.537,16		+	
					(D)	0,00		+	
						12.313,54		-	
						0,00		-	
						0,00		+	
		Strada							
		Infrastrutture Demaniali (3,00%)							
		Infrastrutture demaniali							
		Annuale	3,00 %	3,00 %	Buono	41.223,62			
424	A / 727	Via Monte Summano Lungh. Mt 1740			(A) 31/12/2007	Cavedon Luca	+ 34.399,80		
		via Monte Summano			(C) 31/12/2008		- -		
					(U) 31/12/2007	= 34.399,80		+	
					(D)	0,00		+	
						7.911,97		-	
						0,00		-	
						0,00		+	
		Strada							
		Infrastrutture Demaniali (3,00%)							
		Infrastrutture demaniali							
		Annuale	3,00 %	3,00 %	Buono	26.487,83			

Registro Inventario Beni Immobili

24/02/2017


Pagina 200 di 489

Raggruppamento per :					Consegnatario		+	Importo Lordo			
 Voce Patrimonio Infrastrutture demaniali					Conditore		-	Importo IVA			
							=	Valore Iniziale	+		
Progr.	Modello / Codice Inventario	Descrizione Bene			Data Attivazione	Funzione / Servizio	Totali Variazioni			+	
		Ubicazione			Data Caricamento		Centro di Costo	Ammortamenti			-
		Tipo Bene Immobile			Data Ultima Variaz.	Codifica SEC ' 95	Dismissioni			-	
		Natura Bene			Data Dismissione		Stato del Bene	Plus o Minus Valenze			+
		Tipo	Ammortamento	% Inizio	% Anni Succ.	Causa Dismissione		Valore Attuale			=
Note											
Dati Catastali											
425	A / 728	Via Moro Aldo Piazza Lungh. Mt			(A) 31/12/2007	Cavedon Luca	+			0,00	
		via Moro Aldo Piazza			(C) 31/12/2008		-				
		Strada			(U) 31/12/2007			=	0,00	+	
		Infrastrutture Demaniali (3,00%)			(D)			0,00			+
		Infrastrutture demaniali						0,00			-
		Annuale	3,00 %	3,00 %	Buono	Buono	0,00			-	
								0,00			-
								0,00			+
								0,00			
426	A / 729	Via Pace della Lungh. Mt 280			(A) 31/12/2007	Cavedon Luca	+			5.535,60	
		via Pace della			(C) 31/12/2008		-				
		Strada			(U) 31/12/2007			=	5.535,60	+	
		Infrastrutture Demaniali (3,00%)			(D)			0,00			+
		Infrastrutture demaniali						1.273,18			-
		Annuale	3,00 %	3,00 %	Buono	Buono	0,00			-	
								0,00			-
								0,00			+
								4.262,42			
427	A / 730	Via Padova Lungh. Mt 308			(A) 31/12/2007	Cavedon Luca	+			6.089,16	
		via Padova			(C) 31/12/2008		-				
		Strada			(U) 31/12/2007			=	6.089,16	+	
		Infrastrutture Demaniali (3,00%)			(D)			0,00			+
		Infrastrutture demaniali						1.400,50			-
		Annuale	3,00 %	3,00 %	Buono	Buono	0,00			-	
								0,00			-
								0,00			+
								4.688,66			

Registro Inventario Beni Immobili

24/02/2017


Pagina 201 di 489

Raggruppamento per :					Consegnatario	+	Importo Lordo		
 Voce Patrimonio Infrastrutture demaniali					Conduttore	-	Importo IVA		
							=	Valore Iniziale	+
Progr.	Modello / Codice Inventario	Descrizione Bene			Data Attivazione	Funzione / Servizio	Totali Variazioni		+
		Ubicazione			Data Caricamento		Centro di Costo	Ammortamenti	
		Tipo Bene Immobile			Data Ultima Variaz.	Codifica SEC ' 95	Dismissioni		-
		Natura Bene			Data Dismissione		Stato del Bene	Plus o Minus Valenze	
		Tipo Ammortamento	% Inizio	% Anni Succ.	Causa Dismissione	Valore Attuale		=	
Note									
Dati Catastali									
428	A / 731	Via Pag Lungh. Mt 620			(A) 31/12/2007	Cavedon Luca	+ 12.257,40		
		via Pag			(C) 31/12/2008		- -		
		Strada			(U) 31/12/2007	= 12.257,40		+	
		Infrastrutture Demaniali (3,00%)			(D)	0,00		+	
		Infrastrutture demaniali				2.819,21		-	
		Annuale	3,00 %	3,00 %	Buono	0,00		-	
						0,00		+	
						9.438,19			
429	A / 732	Via Paganini Lungh. Mt 69			(A) 31/12/2007	Cavedon Luca	+ 1.364,13		
		via Paganini			(C) 31/12/2008		- -		
		Strada			(U) 31/12/2007	= 1.364,13		+	
		Infrastrutture Demaniali (3,00%)			(D)	0,00		+	
		Infrastrutture demaniali				313,72		-	
		Annuale	3,00 %	3,00 %	Buono	0,00		-	
						0,00		+	
						1.050,41			
430	A / 733	Via Palladio Lungh. Mt 1442			(A) 31/12/2007	Cavedon Luca	+ 28.508,34		
		via Palladio			(C) 31/12/2008		- -		
		Strada			(U) 31/12/2009	= 28.508,34		+	
		Infrastrutture Demaniali (3,00%)			(D)	415.832,32		+	
		Infrastrutture demaniali				85.721,50		-	
		Annuale	3,00 %	3,00 %	Buono	0,00		-	
						0,00		+	
						358.619,16			

Registro Inventario Beni Immobili

24/02/2017


Pagina 202 di 489

Raggruppamento per :					Consegnatario	+	Importo Lordo		
 Voce Patrimonio Infrastrutture demaniali					Conduttore	-	Importo IVA		
							=	Valore Iniziale	+
Progr.	Modello / Codice Inventario	Descrizione Bene			Data Attivazione	Funzione / Servizio	Totali Variazioni		+
		Ubicazione			Data Caricamento		Centro di Costo	Ammortamenti	
		Tipo Bene Immobile			Data Ultima Variaz.	Codifica SEC ' 95	Dismissioni		-
		Natura Bene			Data Dismissione		Stato del Bene	Plus o Minus Valenze	
		Tipo Ammortamento	% Inizio	% Anni Succ.	Causa Dismissione			=	Valore Attuale
Note									
Dati Catastali									
431	A / 734	Via Papa Pio X Lungh. Mt 203			(A) 31/12/2007	Cavedon Luca	+ 4.013,31		
		via Papa Pio X			(C) 31/12/2008		- -		
		Strada			(U) 31/12/2007	= 4.013,31		+	
		Infrastrutture Demaniali (3,00%)			(D)	0,00		+	
		Infrastrutture demaniali				923,09		-	
		Annuale	3,00 %	3,00 %	Buono	0,00		-	
						0,00		+	
						3.090,22			
432	A / 735	Via Pedrazza Lungh. Mt 182			(A) 31/12/2007	Cavedon Luca	+ 3.598,14		
		via Pedrazza			(C) 31/12/2008		- -		
		Strada			(U) 31/12/2007	= 3.598,14		+	
		Infrastrutture Demaniali (3,00%)			(D)	0,00		+	
		Infrastrutture demaniali				827,54		-	
		Annuale	3,00 %	3,00 %	Buono	0,00		-	
						0,00		+	
						2.770,60			
433	A / 736	Via Pellico Sivio Lungh. Mt 210			(A) 31/12/2007	Cavedon Luca	+ 4.151,70		
		via Pellico Sivio			(C) 31/12/2008		- -		
		Strada			(U) 31/12/2007	= 4.151,70		+	
		Infrastrutture Demaniali (3,00%)			(D)	0,00		+	
		Infrastrutture demaniali				954,86		-	
		Annuale	3,00 %	3,00 %	Buono	0,00		-	
						0,00		+	
						3.196,84			

Registro Inventario Beni Immobili

24/02/2017


Pagina 203 di 489

Raggruppamento per :					Consegnatario	+	Importo Lordo		
 Voce Patrimonio Infrastrutture demaniali					Conduttore	-	Importo IVA		
						=	Valore Iniziale	+	
Progr.	Modello / Codice Inventario	Descrizione Bene			Data Attivazione	Funzione / Servizio	Totali Variazioni		+
		Ubicazione			Data Caricamento		Centro di Costo	Ammortamenti	
		Tipo Bene Immobile			Data Ultima Variaz.	Codifica SEC ' 95	Dismissioni		-
		Natura Bene			Data Dismissione		Stato del Bene	Plus o Minus Valenze	
		Tipo Ammortamento	% Inizio	% Anni Succ.	Causa Dismissione	Valore Attuale		=	
Note									
Dati Catastali									
434	A / 737	Via Petrarca Lungh. Mt 115			(A) 31/12/2007	Cavedon Luca	+ 2.273,55		
		via Petrarca			(C) 31/12/2008		-		
		Strada			(U) 31/12/2007	= 2.273,55		+	
		Infrastrutture Demaniali (3,00%)			(D)	0,00		+	
		Infrastrutture demaniali				522,92		-	
		Annuale	3,00 %	3,00 %	Buono	0,00		-	
						0,00		+	
						1.750,63			
435	A / 738	Via Pettino' Lungh. Mt 282			(A) 31/12/2007	Cavedon Luca	+ 5.575,14		
		via Pettin...			(C) 31/12/2008		-		
		Strada			(U) 31/12/2007	= 5.575,14		+	
		Infrastrutture Demaniali (3,00%)			(D)	24.954,50		+	
		Infrastrutture demaniali				10.515,43		-	
		Annuale	3,00 %	3,00 %	Buono	0,00		-	
						0,00		+	
						20.014,21			

Registro Inventario Beni Immobili

24/02/2017


Pagina 204 di 489

Raggruppamento per :						Consegnatario	+	Importo Lordo	
 Voce Patrimonio Infrastrutture demaniali						Conduttore	-	Importo IVA	
								=	Valore Iniziale
Progr.	Modello / Codice Inventario	Descrizione Bene			Data Attivazione	Funzione / Servizio	Totali Variazioni		
		Ubicazione			Data Caricamento		+ -		
		Tipo Bene Immobile			Data Ultima Variaz.	Centro di Costo	Ammortamenti		
		Natura Bene			Data Dismissione		Codifica SEC ' 95	- Dismissioni	
		Tipo Ammortamento	% Inizio	% Anni Succ.	Causa Dismissione	Stato del Bene		+ Plus o Minus Valenze	
Note									
Dati Catastali									
436	A / 739	Via Pordenone Lungh. Mt 178			(A) 31/12/2007	Cavedon Luca	+ 3.519,06		
		via Pordenone			(C) 31/12/2008		- -		
		Strada			(U) 31/12/2007			= 3.519,06	+
		Infrastrutture Demaniali (3,00%)			(D)			0,00	+
		Infrastrutture demaniali						809,37	-
		Annuale	3,00 %	3,00 %	Buono	Buono	0,00		-
								0,00	+
								2.709,69	
437	A / 740	Via Pra' Bordoni Lungh. Mt 379			(A) 31/12/2007	Cavedon Luca	+ 7.492,83		
		via Pr... Bordoni			(C) 31/12/2008		- -		
		Strada			(U) 31/12/2007			= 7.492,83	+
		Infrastrutture Demaniali (3,00%)			(D)			0,00	+
		Infrastrutture demaniali						1.723,39	-
		Annuale	3,00 %	3,00 %	Buono	Buono	0,00		-
								0,00	+
								5.769,44	

Registro Inventario Beni Immobili

24/02/2017


Pagina 205 di 489

Raggruppamento per :					Consegnatario	+	Importo Lordo		
 Voce Patrimonio Infrastrutture demaniali					Conduttore	-	Importo IVA		
						=	Valore Iniziale	+	
Progr.	Modello / Codice Inventario	Descrizione Bene			Data Attivazione	Funzione / Servizio	Totali Variazioni		+
		Ubicazione			Data Caricamento		Centro di Costo	Ammortamenti	
					Data Ultima Variaz.	Codifica SEC ' 95	Dismissioni		-
					Data Dismissione		Stato del Bene	Plus o Minus Valenze	
					Causa Dismissione			Valore Attuale	
Note									
Dati Catastali									
438	A / 741	Via Preazzi Lungh. Mt 680			(A) 31/12/2007	Cavedon Luca	+ 13.443,60		
		via Preazzi			(C) 31/12/2008		- -----		
					(U) 31/12/2008	= 13.443,60		+	
					(D) -----	348.963,20		+	
						24.962,36		-	
						0,00		-	
						0,00		+	
					Buono	337.444,44			
439	A / 742	Via Progresso del Lungh. Mt 110			(A) 31/12/2007	Cavedon Luca	+ 2.174,70		
		via Progresso del			(C) 31/12/2008		- -----		
					(U) 31/12/2007	= 2.174,70		+	
					(D) -----	0,00		+	
						500,15		-	
						0,00		-	
						0,00		+	
					Buono	1.674,55			
440	A / 743	Via Puccini Giacomo Lungh. Mt 122			(A) 31/12/2007	Cavedon Luca	+ 2.411,94		
		via Puccini Giacomo			(C) 31/12/2008		- -----		
					(U) 31/12/2007	= 2.411,94		+	
					(D) -----	0,00		+	
						554,76		-	
						0,00		-	
						0,00		+	
					Buono	1.857,18			

Registro Inventario Beni Immobili

24/02/2017


Pagina 206 di 489

Raggruppamento per :					Consegnatario		+	Importo Lordo			
 Voce Patrimonio Infrastrutture demaniali					Conditore		-	Importo IVA			
							=	Valore Iniziale	+		
Progr.	Modello / Codice Inventario	Descrizione Bene			Data Attivazione	Funzione / Servizio	Totali Variazioni			+	
		Ubicazione			Data Caricamento		Centro di Costo	Ammortamenti			-
		Tipo Bene Immobile			Data Ultima Variaz.	Codifica SEC ' 95	Dismissioni			-	
		Natura Bene			Data Dismissione		Stato del Bene	Plus o Minus Valenze			+
		Tipo Ammortamento	% Inizio	% Anni Succ.	Causa Dismissione	Valore Attuale				=	
Note											
Dati Catastali											
441	A / 744	Via Raffaello Lungh. Mt 691			(A) 31/12/2007	Cavedon Luca	+ 13.661,07				
		via Raffaello			(C) 31/12/2008		- -				
		Strada			(U) 31/12/2007			=	13.661,07	+	
		Infrastrutture Demaniali (3,00%)			(D)			0,00			+
		Infrastrutture demaniali						3.142,03			-
		Annuale	3,00 %	3,00 %	Buono	Buono	0,00			-	
								0,00			+
								10.519,04			
442	A / 745	Via Repubblica della Lungh. Mt 94			(A) 31/12/2007	Cavedon Luca	+ 1.858,38				
		via Repubblica della			(C) 31/12/2008		- -				
		Strada			(U) 31/12/2007			=	1.858,38	+	
		Infrastrutture Demaniali (3,00%)			(D)			0,00			+
		Infrastrutture demaniali						427,44			-
		Annuale	3,00 %	3,00 %	Buono	Buono	0,00			-	
								0,00			+
								1.430,94			
443	A / 746	Via Resistenza Lungh. Mt 92			(A) 31/12/2007	Cavedon Luca	+ 1.818,84				
		via Resistenza			(C) 31/12/2008		- -				
		Strada			(U) 31/12/2007			=	1.818,84	+	
		Infrastrutture Demaniali (3,00%)			(D)			0,00			+
		Infrastrutture demaniali						418,37			-
		Annuale	3,00 %	3,00 %	Buono	Buono	0,00			-	
								0,00			+
								1.400,47			

Registro Inventario Beni Immobili

24/02/2017


Pagina 207 di 489

Raggruppamento per :					Consegnatario	+	Importo Lordo		
 Voce Patrimonio Infrastrutture demaniali					Conduttore	-	Importo IVA		
						=	Valore Iniziale	+	
Progr.	Modello / Codice Inventario	Descrizione Bene			Data Attivazione	Funzione / Servizio	Totali Variazioni		+
		Ubicazione			Data Caricamento		Centro di Costo	Ammortamenti	
		Tipo Bene Immobile			Data Ultima Variaz.	Codifica SEC ' 95	Dismissioni		-
		Natura Bene			Data Dismissione		Stato del Bene	Plus o Minus Valenze	
		Tipo Ammortamento	% Inizio	% Anni Succ.	Causa Dismissione	Valore Attuale		=	
Note									
Dati Catastali									
444	A / 747	Via Ricasoli Lungh. Mt 74			(A) 31/12/2007	Cavedon Luca	+ 1.462,98		
		via Ricasoli			(C) 31/12/2008		- -		
		Strada			(U) 31/12/2007	= 1.462,98		+	
		Infrastrutture Demaniali (3,00%)			(D)	0,00		+	
		Infrastrutture demaniali				336,49		-	
		Annuale	3,00 %	3,00 %	Buono	0,00		-	
						0,00		+	
						1.126,49			
445	A / 748	Via Piazza Roma Lungh. Mt 1050 (m2)			(A) 31/12/2007	Cavedon Luca	+ 20.758,50		
		via Piazza Roma			(C) 31/12/2008		- -		
		Strada			(U) 31/12/2007	= 20.758,50		+	
		Infrastrutture Demaniali (3,00%)			(D)	0,00		+	
		Infrastrutture demaniali				4.774,47		-	
		Annuale	3,00 %	3,00 %	Buono	0,00		-	
						0,00		+	
						15.984,03			
446	A / 749	Via Roma Lungh. Mt 530			(A) 31/12/2007	Cavedon Luca	+ 10.478,10		
		VIA ROMA			(C) 31/12/2008		- -		
		Strada			(U) 31/12/2007	= 10.478,10		+	
		Infrastrutture Demaniali (3,00%)			(D)	0,00		+	
		Infrastrutture demaniali				2.409,94		-	
		Annuale	3,00 %	3,00 %	Buono	0,00		-	
						0,00		+	
						8.068,16			

Registro Inventario Beni Immobili

24/02/2017


Pagina 208 di 489

Raggruppamento per :					Consegnatario	+	Importo Lordo			
 Voce Patrimonio Infrastrutture demaniali					Conduttore	-	Importo IVA			
							=	Valore Iniziale	+	
Progr.	Modello / Codice Inventario	Descrizione Bene			Data Attivazione	Funzione / Servizio	Totali Variazioni		+	
		Ubicazione			Data Caricamento		Ammortamenti		-	
		Tipo Bene Immobile			Data Ultima Variaz.	Centro di Costo	Dismissioni		-	
		Natura Bene			Data Dismissione	Codifica SEC ' 95	Plus o Minus Valenze		+	
		Tipo Ammortamento	% Inizio	% Anni Succ.	Causa Dismissione	Stato del Bene	Valore Attuale		=	
Note										
Dati Catastali										
447	A / 750	Via Rossini Lungh. Mt 83			(A) 31/12/2007	Cavedon Luca	+ 1.640,91			
		via Rossini			(C) 31/12/2008		- -			
		Strada			(U) 31/12/2007	= 1.640,91		+		
		Infrastrutture Demaniali (3,00%)			(D)	0,00		+		
		Infrastrutture demaniali				377,43		-		
		Annuale	3,00 %	3,00 %	Buono	Buono	0,00	-		
									0,00	+
									1.263,48	
448	A / 751	Via Rovere Strada del Lungh. Mt 478			(A) 31/12/2007	Cavedon Luca	+ 9.450,06			
		via Rovere Strada del			(C) 31/12/2008		- -			
		Strada			(U) 31/12/2007	= 9.450,06		+		
		Infrastrutture Demaniali (3,00%)			(D)	0,00		+		
		Infrastrutture demaniali				2.173,50		-		
		Annuale	3,00 %	3,00 %	Buono	Buono	0,00	-		
									0,00	+
									7.276,56	
449	A / 752	Via San Benedetto Lungh. Mt 152			(A) 31/12/2007	Cavedon Luca	+ 3.005,04			
		via San Benedetto			(C) 31/12/2008		- -			
		Strada			(U) 31/12/2007	= 3.005,04		+		
		Infrastrutture Demaniali (3,00%)			(D)	0,00		+		
		Infrastrutture demaniali				691,15		-		
		Annuale	3,00 %	3,00 %	Buono	Buono	0,00	-		
									0,00	+
									2.313,89	

Registro Inventario Beni Immobili

24/02/2017


Pagina 209 di 489

Raggruppamento per :					Consegnatario		+	Importo Lordo	
 Voce Patrimonio Infrastrutture demaniali					Conditore		-	Importo IVA	
							=	Valore Iniziale	+
Progr.	Modello / Codice Inventario	Descrizione Bene			Data Attivazione	Funzione / Servizio	Totali Variazioni		
		Ubicazione			Data Caricamento		+ -		
		Tipo Bene Immobile			Data Ultima Variaz.	Centro di Costo	Ammortamenti		
		Natura Bene			Data Dismissione	Codifica SEC ' 95	Dismissioni		
		Tipo Ammortamento	% Inizio	% Anni Succ.	Causa Dismissione	Stato del Bene	Plus o Minus Valenze		
							=		
Note									
Dati Catastali									
450	A / 753	Via San Francesco Lungh. Mt 184			(A) 31/12/2007	Cavedon Luca	+ 3.637,68		
		via San Francesco			(C) 31/12/2008		- -		
		Strada			(U) 31/12/2007		= 3.637,68 +		
		Infrastrutture Demaniali (3,00%)			(D)		0,00 +		
		Infrastrutture demaniali					836,64 -		
		Annuale	3,00 %	3,00 %	Buono	Buono	0,00 -		
							0,00 +		
							2.801,04		
451	A / 754	Via San Giovanni Bosco Lungh. Mt 292			(A) 31/12/2007	Cavedon Luca	+ 5.772,84		
		via San Giovanni Bosco			(C) 31/12/2008		- -		
		Strada			(U) 31/12/2007		= 5.772,84 +		
		Infrastrutture Demaniali (3,00%)			(D)		0,00 +		
		Infrastrutture demaniali					1.327,79 -		
		Annuale	3,00 %	3,00 %	Buono	Buono	0,00 -		
							0,00 +		
							4.445,05		
452	A / 755	Via San Giovanni Bosco Vicolo Lungh. Mt 252			(A) 31/12/2007	Cavedon Luca	+ 4.982,04		
		via San Giovanni Bosco Vicolo			(C) 31/12/2008		- -		
		Strada			(U) 31/12/2007		= 4.982,04 +		
		Infrastrutture Demaniali (3,00%)			(D)		0,00 +		
		Infrastrutture demaniali					1.145,86 -		
		Annuale	3,00 %	3,00 %	Buono	Buono	0,00 -		
							0,00 +		
							3.836,18		

Registro Inventario Beni Immobili

24/02/2017


Pagina 210 di 489

Raggruppamento per :					Consegnatario	+	Importo Lordo		
 Voce Patrimonio Infrastrutture demaniali					Conduttore	-	Importo IVA		
						=	Valore Iniziale	+	
Progr.	Modello / Codice Inventario	Descrizione Bene			Data Attivazione	Funzione / Servizio	Totali Variazioni		+
		Ubicazione			Data Caricamento		Ammortamenti		-
		Tipo Bene Immobile			Data Ultima Variaz.	Centro di Costo	Dismissioni		-
		Natura Bene			Data Dismissione		Codifica SEC ' 95	Plus o Minus Valenze	
		Type Ammortamento	% Inizio	% Anni Succ.	Causa Dismissione	Stato del Bene		Valore Attuale	
Note									
Dati Catastali									
453	A / 756	Via San Giuseppe Lungh. Mt 285			(A) 31/12/2007	Cavedon Luca	+	5.634,45	
		via san giuseppe			(C) 31/12/2008		-		
		Strada			(U) 31/12/2007		=	5.634,45	+
		Infrastrutture Demaniali (3,00%)			(D)			0,00	+
		Infrastrutture demaniali						1.295,92	-
		Annuale	3,00 %	3,00 %	Buono	Buono		0,00	-
								0,00	+
								4.338,53	
454	A / 757	Via San Rocco Lungh. Mt 450			(A) 31/12/2007	Cavedon Luca	+	8.896,50	
		via San Rocco			(C) 31/12/2008		-		
		Strada			(U) 31/12/2007		=	8.896,50	+
		Infrastrutture Demaniali (3,00%)			(D)			0,00	+
		Infrastrutture demaniali						2.046,21	-
		Annuale	3,00 %	3,00 %	Buono	Buono		0,00	-
								0,00	+
								6.850,29	
455	A / 758	Via Santa Anna Lungh. Mt 115			(A) 31/12/2007	Cavedon Luca	+	2.273,55	
		via Santa Anna			(C) 31/12/2008		-		
		Strada			(U) 31/12/2007		=	2.273,55	+
		Infrastrutture Demaniali (3,00%)			(D)			0,00	+
		Infrastrutture demaniali						522,92	-
		Annuale	3,00 %	3,00 %	Buono	Buono		0,00	-
								0,00	+
								1.750,63	

Registro Inventario Beni Immobili

24/02/2017


Pagina 211 di 489

Raggruppamento per :					Consegnatario	+	Importo Lordo	
 Voce Patrimonio Infrastrutture demaniali					Conduttore	-	Importo IVA	
						=	Valore Iniziale	+
Progr.	Modello / Codice Inventario	Descrizione Bene Ubicazione Tipo Bene Immobile Natura Bene	Data Attivazione Data Caricamento Data Ultima Variaz. Data Dismissione Causa Dismissione		Funzione / Servizio Centro di Costo Codifica SEC ' 95 Stato del Bene		Totali Variazioni	+
		Tipo Ammortamento	% Inizio	% Anni Succ.			Ammortamenti	-
							Dismissioni	-
							Plus o Minus Valenze	+
							Valore Attuale	=
Note								
Dati Catastali								
456	A / 759	Via Santa Barbara Lungh. Mt 171	(A) 31/12/2007	Cavedon Luca	Buono	+	3.380,67	
		via Santa Barbara	(C) 31/12/2008			-		
		Strada	(U) 31/12/2007			=	3.380,67	+
		Infrastrutture Demaniali (3,00%)	(D)				0,00	+
		Infrastrutture demaniali					777,53	-
		Annuale	3,00 %	3,00 %	Buono		0,00	-
							0,00	+
							2.603,14	
457	A / 760	Via Santa Caterina Lungh. Mt 135	(A) 31/12/2007	Cavedon Luca	Buono	+	2.668,95	
		via Santa Caterina	(C) 31/12/2008			-		
		Strada	(U) 31/12/2007			=	2.668,95	+
		Infrastrutture Demaniali (3,00%)	(D)				0,00	+
		Infrastrutture demaniali					613,87	-
		Annuale	3,00 %	3,00 %	Buono		0,00	-
							0,00	+
							2.055,08	
458	A / 761	Via Santa Chiara Lungh. Mt 230	(A) 31/12/2007	Cavedon Luca	Buono	+	4.547,10	
		via Santa Chiara	(C) 31/12/2008			-		
		Strada	(U) 31/12/2007			=	4.547,10	+
		Infrastrutture Demaniali (3,00%)	(D)				0,00	+
		Infrastrutture demaniali					1.045,81	-
		Annuale	3,00 %	3,00 %	Buono		0,00	-
							0,00	+
							3.501,29	

Registro Inventario Beni Immobili

24/02/2017


Pagina 212 di 489

Raggruppamento per :					Consegnatario		+	Importo Lordo	
 Voce Patrimonio Infrastrutture demaniali					Conditore		-	Importo IVA	
							=	Valore Iniziale	+
Progr.	Modello / Codice Inventario	Descrizione Bene			Data Attivazione	Funzione / Servizio	Totali Variazioni		
		Ubicazione			Data Caricamento		+ -		
		Tipo Bene Immobile			Data Ultima Variaz.	Centro di Costo	-		
		Natura Bene			Data Dismissione	Codifica SEC ' 95	-		
		Tipo Ammortamento	% Inizio	% Anni Succ.	Causa Dismissione	Stato del Bene	+		
							Plus o Minus Valenze		
		Valore Attuale							
		Note							
		Dati Catastali							
459	A / 762	Via Santa Rita Lungh. Mt 120			(A) 31/12/2007	Cavedon Luca	+ 2.372,40		
		via Santa Rita			(C) 31/12/2008		-		
		Strada			(U) 31/12/2007		= 2.372,40 +		
		Infrastrutture Demaniali (3,00%)			(D)		0,00 +		
		Infrastrutture demaniali					545,66 -		
		Annuale	3,00 %	3,00 %	Buono	Buono	0,00 -		
							0,00 +		
		1.826,74							
460	A / 763	Via Santa Rosa Lungh. Mt 784			(A) 31/12/2007	Cavedon Luca	+ 15.499,68		
		via Santa Rosa			(C) 31/12/2008		-		
		Strada			(U) 31/12/2007		= 15.499,68 +		
		Infrastrutture Demaniali (3,00%)			(D)		0,00 +		
		Infrastrutture demaniali					3.564,90 -		
		Annuale	3,00 %	3,00 %	Buono	Buono	0,00 -		
							0,00 +		
		11.934,78							
461	A / 764	Via Santa Teresa Lungh. Mt 123			(A) 31/12/2007	Cavedon Luca	+ 2.431,71		
		via santa teresa			(C) 31/12/2008		-		
		Strada			(U) 31/12/2007		= 2.431,71 +		
		Infrastrutture Demaniali (3,00%)			(D)		0,00 +		
		Infrastrutture demaniali					559,26 -		
		Annuale	3,00 %	3,00 %	Buono	Buono	0,00 -		
							0,00 +		
		1.872,45							

Registro Inventario Beni Immobili

24/02/2017


Pagina 213 di 489

Raggruppamento per :					Consegnatario	+	Importo Lordo		
 Voce Patrimonio Infrastrutture demaniali					Conduttore	-	Importo IVA		
						=	Valore Iniziale	+	
Progr.	Modello / Codice Inventario	Descrizione Bene			Data Attivazione	Funzione / Servizio	Totali Variazioni		+
		Ubicazione			Data Caricamento		Ammortamenti		-
					Data Ultima Variaz.	Dismissioni		-	
					Data Dismissione	Plus o Minus Valenze		+	
					Causa Dismissione	Valore Attuale		=	
					Stato del Bene				
Note									
Dati Catastali									
462	A / 765	Via Sauro Nazario Lungh. Mt 152			(A) 31/12/2007	Cavedon Luca	+	3.005,04	
		via Sauro Nazario			(C) 31/12/2008		-		
					(U) 31/12/2007	=	3.005,04	+	
					(D)		0,00	+	
							691,15	-	
							0,00	-	
							0,00	+	
		Annuale	3,00 %	3,00 %	Buono	Buono	2.313,89		
463	A / 766	Via Scarlatti Lungh. Mt 211			(A) 31/12/2007	Cavedon Luca	+	4.171,47	
		via Scarlatti			(C) 31/12/2008		-		
					(U) 31/12/2007	=	4.171,47	+	
					(D)		0,00	+	
							959,43	-	
							0,00	-	
							0,00	+	
		Annuale	3,00 %	3,00 %	Buono	Buono	3.212,04		
464	A / 767	Via Simuni Lungh. Mt 65			(A) 31/12/2007	Cavedon Luca	+	1.285,05	
		via Simuni			(C) 31/12/2008		-		
					(U) 31/12/2007	=	1.285,05	+	
					(D)		0,00	+	
							295,55	-	
							0,00	-	
							0,00	+	
		Annuale	3,00 %	3,00 %	Buono	Buono	989,50		

Registro Inventario Beni Immobili

24/02/2017


Pagina 214 di 489

Raggruppamento per :					Consegnatario	+	Importo Lordo		
 Voce Patrimonio Infrastrutture demaniali					Conduttore	-	Importo IVA		
						=	Valore Iniziale	+	
Progr.	Modello / Codice Inventario	Descrizione Bene			Data Attivazione	Funzione / Servizio	Totali Variazioni		+
		Ubicazione			Data Caricamento		Ammortamenti		-
					Data Ultima Variaz.	Dismissioni		-	
					Data Dismissione	Plus o Minus Valenze		+	
					Causa Dismissione	Valore Attuale		=	
					Stato del Bene				
Note									
Dati Catastali									
465	A / 768	Via Sport Viale dello Lungh. Mt 222			(A) 31/12/2007	Cavedon Luca	+ 4.388,94		
		via Sport Viale dello			(C) 31/12/2008		- -----		
					(U) 31/12/2007	= 4.388,94		+	
					(D) -----	0,00		+	
						1.009,47		-	
						0,00		-	
						0,00		+	
					Buono	3.379,47			
466	A / 769	Via Tiziano Lungh. Mt 1012			(A) 31/12/2007	Cavedon Luca	+ 20.007,24		
		via Tiziano			(C) 31/12/2008		- -----		
					(U) 31/12/2007	= 20.007,24		+	
					(D) -----	0,00		+	
						4.601,71		-	
						0,00		-	
						0,00		+	
					Buono	15.405,53			
467	A / 770	Via Trento Lungh. Mt 1311			(A) 31/12/2007	Cavedon Luca	+ 25.918,47		
		via Trento			(C) 31/12/2008		- -----		
					(U) 31/12/2007	= 25.918,47		+	
					(D) -----	0,00		+	
						5.961,24		-	
						0,00		-	
						0,00		+	
					Buono	19.957,23			

Registro Inventario Beni Immobili

24/02/2017


Pagina 215 di 489

Raggruppamento per :					Consegnatario		+	Importo Lordo	
 Voce Patrimonio Infrastrutture demaniali					Conditore		-	Importo IVA	
							=	Valore Iniziale	+
Progr.	Modello / Codice Inventario	Descrizione Bene			Data Attivazione	Funzione / Servizio	Totali Variazioni		
		Ubicazione			Data Caricamento		+ -		
		Tipo Bene Immobile			Data Ultima Variaz.	Centro di Costo	Ammortamenti		
		Natura Bene			Data Dismissione	Codifica SEC ' 95	Dismissioni		
		Tipo Ammortamento	% Inizio	% Anni Succ.	Causa Dismissione	Stato del Bene	Plus o Minus Valenze		
							=		
Note									
Dati Catastali									
468	A / 771	Via Treviso Lungh. Mt 105			(A) 31/12/2007	Cavedon Luca	+ 2.075,85		
		via Treviso			(C) 31/12/2008		- -		
		Strada			(U) 31/12/2007		= 2.075,85 +		
		Infrastrutture Demaniali (3,00%)			(D)		0,00 +		
		Infrastrutture demaniali					477,48 -		
		Annuale	3,00 %	3,00 %	Buono	Buono	0,00 -		
							0,00 +		
							1.598,37		
469	A / 772	Via Trieste Lungh. Mt 1104			(A) 31/12/2007	Cavedon Luca	+ 21.826,08		
		via Trieste			(C) 31/12/2008		- -		
		Strada			(U) 31/12/2009		= 21.826,08 +		
		Infrastrutture Demaniali (3,00%)			(D)		236.657,80 +		
		Infrastrutture demaniali					50.082,20 -		
		Annuale	3,00 %	3,00 %	Buono	Buono	0,00 -		
							0,00 +		
							208.401,68		
470	A / 773	Via Trifogli Lungh. Mt 831			(A) 31/12/2007	Cavedon Luca	+ 16.428,87		
		via Trifogli			(C) 31/12/2008		- -		
		Strada			(U) 31/12/2007		= 16.428,87 +		
		Infrastrutture Demaniali (3,00%)			(D)		0,00 +		
		Infrastrutture demaniali					3.778,67 -		
		Annuale	3,00 %	3,00 %	Buono	Buono	0,00 -		
							0,00 +		
							12.650,20		

Registro Inventario Beni Immobili

24/02/2017


Pagina 216 di 489

Raggruppamento per :					Consegnatario	+	Importo Lordo		
 Voce Patrimonio Infrastrutture demaniali					Conduttore	-	Importo IVA		
						=	Valore Iniziale	+	
Progr.	Modello / Codice Inventario	Descrizione Bene			Data Attivazione	Funzione / Servizio	Totali Variazioni		+
		Ubicazione			Data Caricamento	Centro di Costo	Ammortamenti		-
		Tipo Bene Immobile			Data Ultima Variaz.	Codifica SEC ' 95	Dismissioni		-
		Natura Bene			Data Dismissione	Stato del Bene	Plus o Minus Valenze		+
		Tipo Ammortamento	% Inizio	% Anni Succ.	Causa Dismissione		Valore Attuale		=
Note									
Dati Catastali									
471	A / 774	Via Udine Lungh. Mt 332			(A) 31/12/2007	Cavedon Luca	+ 6.563,64		
		via Udine			(C) 31/12/2008		- -		
		Strada			(U) 31/12/2007		= 6.563,64		+
		Infrastrutture Demaniali (3,00%)			(D)		0,00		+
		Infrastrutture demaniali					1.509,62		-
		Annuale	3,00 %	3,00 %	Buono	Buono	0,00		-
							0,00		+
							5.054,02		
472	A / 775	Via Val Badia Lungh. Mt 60			(A) 31/12/2007	Cavedon Luca	+ 1.186,20		
		via Val Badia			(C) 31/12/2008		- -		
		Strada			(U) 31/12/2007		= 1.186,20		+
		Infrastrutture Demaniali (3,00%)			(D)		0,00		+
		Infrastrutture demaniali					272,81		-
		Annuale	3,00 %	3,00 %	Buono	Buono	0,00		-
							0,00		+
							913,39		
473	A / 776	Via Val Camonica Lungh. Mt 230			(A) 31/12/2007	Cavedon Luca	+ 4.547,10		
		via Val Camonica			(C) 31/12/2008		- -		
		Strada			(U) 31/12/2007		= 4.547,10		+
		Infrastrutture Demaniali (3,00%)			(D)		0,00		+
		Infrastrutture demaniali					1.045,81		-
		Annuale	3,00 %	3,00 %	Buono	Buono	0,00		-
							0,00		+
							3.501,29		

Registro Inventario Beni Immobili

24/02/2017


Pagina 217 di 489

Raggruppamento per :					Consegnatario	+	Importo Lordo		
 Voce Patrimonio Infrastrutture demaniali					Conduttore	-	Importo IVA		
							=	Valore Iniziale	+
Progr.	Modello / Codice Inventario	Descrizione Bene			Data Attivazione	Funzione / Servizio	Totali Variazioni		+
		Ubicazione			Data Caricamento		Centro di Costo	Ammortamenti	
		Tipo Bene Immobile			Data Ultima Variaz.	Codifica SEC ' 95	Dismissioni		-
		Natura Bene			Data Dismissione		Stato del Bene	Plus o Minus Valenze	
		Tipo	Ammortamento	% Inizio	% Anni Succ.	Causa Dismissione		Valore Attuale	
Note									
Dati Catastali									
474	A / 777	Via Val di Fassa Lungh. Mt 142			(A) 31/12/2007	Cavedon Luca	+ 2.807,34		
		via Val di Fassa			(C) 31/12/2008		-		
		Strada			(U) 31/12/2007	= 2.807,34		+	
		Infrastrutture Demaniali (3,00%)			(D)	0,00		+	
		Infrastrutture demaniali				645,71		-	
		Annuale	3,00 %	3,00 %	Buono	Buono	0,00	-	
						0,00		+	
						2.161,63			
475	A / 778	Via Val di Non Lungh. Mt 65			(A) 31/12/2007	Cavedon Luca	+ 1.285,05		
		via Val di Non			(C) 31/12/2008		-		
		Strada			(U) 31/12/2007	= 1.285,05		+	
		Infrastrutture Demaniali (3,00%)			(D)	0,00		+	
		Infrastrutture demaniali				295,55		-	
		Annuale	3,00 %	3,00 %	Buono	Buono	0,00	-	
						0,00		+	
						989,50			
476	A / 779	Via Val di Sole Lungh. Mt 322			(A) 31/12/2007	Cavedon Luca	+ 6.365,94		
		via Val di Sole			(C) 31/12/2008		-		
		Strada			(U) 31/12/2007	= 6.365,94		+	
		Infrastrutture Demaniali (3,00%)			(D)	0,00		+	
		Infrastrutture demaniali				1.464,18		-	
		Annuale	3,00 %	3,00 %	Buono	Buono	0,00	-	
						0,00		+	
						4.901,76			

Registro Inventario Beni Immobili

24/02/2017


Pagina 218 di 489

Raggruppamento per :					Consegnatario	+	Importo Lordo		
 Voce Patrimonio Infrastrutture demaniali					Conduttore	-	Importo IVA		
							=	Valore Iniziale	+
Progr.	Modello / Codice Inventario	Descrizione Bene			Data Attivazione	Funzione / Servizio	Totali Variazioni		+
		Ubicazione			Data Caricamento		Centro di Costo	Ammortamenti	
		Tipo Bene Immobile			Data Ultima Variaz.	Codifica SEC ' 95	Dismissioni		-
		Natura Bene			Data Dismissione		Stato del Bene	Plus o Minus Valenze	
		Tipo Ammortamento	% Inizio	% Anni Succ.	Causa Dismissione			=	Valore Attuale
Note									
Dati Catastali									
477	A / 780	Via Val Pusteria Lungh. Mt 92			(A) 31/12/2007	Cavedon Luca	+ 1.818,84		
		via Val Pusteria			(C) 31/12/2008		-		
		Strada			(U) 31/12/2007		= 1.818,84		+
		Infrastrutture Demaniali (3,00%)			(D)		0,00		+
		Infrastrutture demaniali					418,37		-
		Annuale			3,00 %		3,00 %	Buono	0,00
							0,00	-	
							0,00	+	
							1.400,47		
478	A / 781	Via Val Sugana Lungh. Mt 105			(A) 31/12/2007	Cavedon Luca	+ 2.075,85		
		via Val Sugana			(C) 31/12/2008		-		
		Strada			(U) 31/12/2007		= 2.075,85		+
		Infrastrutture Demaniali (3,00%)			(D)		0,00		+
		Infrastrutture demaniali					477,48		-
		Annuale			3,00 %		3,00 %	Buono	0,00
							0,00	-	
							0,00	+	
							1.598,37		
479	A / 782	Via Val Venosta Lungh. Mt 93			(A) 31/12/2007	Cavedon Luca	+ 1.838,61		
		via val venosta			(C) 31/12/2008		-		
		Strada			(U) 31/12/2008		= 1.838,61		+
		Infrastrutture Demaniali (3,00%)			(D)		3.918,72		+
		Infrastrutture demaniali					1.245,77		-
		Annuale			3,00 %		3,00 %	Buono	0,00
							0,00	-	
							0,00	+	
							4.511,56		

Registro Inventario Beni Immobili

24/02/2017


Pagina 219 di 489

Raggruppamento per :					Consegnatario	+	Importo Lordo		
 Voce Patrimonio Infrastrutture demaniali					Conduttore	-	Importo IVA		
						=	Valore Iniziale	+	
Progr.	Modello / Codice Inventario	Descrizione Bene			Data Attivazione	Funzione / Servizio	Totali Variazioni		+
		Ubicazione			Data Caricamento		Ammortamenti		-
					Data Ultima Variaz.	Dismissioni		-	
					Data Dismissione	Plus o Minus Valenze		+	
					Causa Dismissione	Valore Attuale		=	
					Stato del Bene				
Note									
Dati Catastali									
480	A / 783	Via Valtellina Lungh. Mt 43			(A) 31/12/2007	Cavedon Luca	+ 850,11		
		via Valtellina			(C) 31/12/2008		-		
					(U) 31/12/2007	= 850,11		+	
					(D)	0,00		+	
						195,50		-	
						0,00		-	
						0,00		+	
					Buono	654,61			
Note									
Dati Catastali									
481	A / 784	Via Vegri Lungh. Mt 482			(A) 31/12/2007	Cavedon Luca	+ 9.529,14		
		via Vegri			(C) 31/12/2008		-		
					(U) 31/12/2007	= 9.529,14		+	
					(D)	0,00		+	
						2.191,67		-	
						0,00		-	
						0,00		+	
					Buono	7.337,47			
Note									
Dati Catastali									
482	A / 785	Via Verdi Lungh. Mt 572			(A) 31/12/2007	Cavedon Luca	+ 11.308,44		
		via verdi			(C) 31/12/2008		-		
					(U) 02/09/2009	= 11.308,44		+	
					(D)	2.400,00		+	
						3.056,94		-	
						0,00		-	
						0,00		+	
					Buono	10.651,50			

Registro Inventario Beni Immobili

24/02/2017


Pagina 220 di 489

Raggruppamento per :					Consegnatario	+	Importo Lordo		
 Voce Patrimonio Infrastrutture demaniali					Conduttore	-	Importo IVA		
						=	Valore Iniziale	+	
Progr.	Modello / Codice Inventario	Descrizione Bene			Data Attivazione	Funzione / Servizio	Totali Variazioni		+
		Ubicazione			Data Caricamento		Centro di Costo	Ammortamenti	
					Data Ultima Variaz.	Codifica SEC ' 95	Dismissioni		-
					Data Dismissione		Stato del Bene	Plus o Minus Valenze	
					Causa Dismissione			Valore Attuale	
Note									
Dati Catastali									
483	A / 786	Via Vespucci Amerigo Lugh. Mt 351			(A) 31/12/2007	Cavedon Luca	+ 6.939,27		
		via Vespucci Amerigo			(C) 31/12/2008		- -		
					(U) 31/12/2007	= 6.939,27		+	
					(D)	0,00		+	
						1.596,07		-	
						0,00		-	
						0,00		+	
		Annuale	3,00 %	3,00 %	Buono	Buono	5.343,20		
484	A / 787	Via Vicenza Lugh. Mt 410			(A) 31/12/2007	Cavedon Luca	+ 8.105,70		
		via Vicenza			(C) 31/12/2008		- -		
					(U) 31/12/2007	= 8.105,70		+	
					(D)	0,00		+	
						1.864,28		-	
						0,00		-	
						0,00		+	
		Annuale	3,00 %	3,00 %	Buono	Buono	6.241,42		
485	A / 788	Via Vivaldi Lugh. Mt 262			(A) 31/12/2007	Cavedon Luca	+ 5.179,74		
		via Vivaldi			(C) 31/12/2008		- -		
					(U) 31/12/2007	= 5.179,74		+	
					(D)	0,00		+	
						1.191,37		-	
						0,00		-	
						0,00		+	
		Annuale	3,00 %	3,00 %	Buono	Buono	3.988,37		

Registro Inventario Beni Immobili

24/02/2017


Pagina 221 di 489

Raggruppamento per :					Consegnatario	+	Importo Lordo		
 Voce Patrimonio Infrastrutture demaniali					Conduttore	-	Importo IVA		
						=	Valore Iniziale	+	
Progr.	Modello / Codice Inventario	Descrizione Bene	Data Attivazione		Funzione / Servizio	Totali Variazioni			+
		Ubicazione	Data Caricamento		Centro di Costo	Ammortamenti			-
		Tipo Bene Immobile	Data Ultima Variaz.		Codifica SEC ' 95	Dismissioni			-
		Natura Bene	Data Dismissione		Stato del Bene	Plus o Minus Valenze			+
		Tipo Ammortamento	% Inizio	% Anni Succ.	Causa Dismissione	Valore Attuale			=
Note									
Dati Catastali									
486	A / 789	Via Volta Lungh. Mt 651	(A)	31/12/2007	Cavedon Luca	+	12.870,27		
		via Volta	(C)	31/12/2008		-			
		Strada	(U)	31/12/2007		=	12.870,27		
		Infrastrutture Demaniali (3,00%)	(D)				0,00		
		Infrastrutture demaniali					2.960,20		
		Annuale			Buono		0,00		
		3,00 %			Buono		0,00		
		3,00 %			Buono		9.910,07		
487	A / 790	Via Zanella Lungh. Mt 281	(A)	31/12/2007	Cavedon Luca	+	5.555,37		
		via Zanella	(C)	31/12/2008		-			
		Strada	(U)	31/12/2007		=	5.555,37		
		Infrastrutture Demaniali (3,00%)	(D)				0,00		
		Infrastrutture demaniali					1.277,75		
		Annuale			Buono		0,00		
		3,00 %			Buono		0,00		
		3,00 %			Buono		4.277,62		
488	A / 791	Rete idrica comunale al 31.12.2008 Lungh. Mt 71700	(A)	31/12/2007	Cavedon Luca	+	2.650.000,00		
		Impianto	(C)	31/12/2008		-			
		Infrastrutture Demaniali (3,00%)	(U)	31/12/2016		=	2.650.000,00		
		Infrastrutture demaniali	(D)				13.082,30		
		Annuale			Buono		610.901,30		
		3,00 %			Buono		0,00		
		3,00 %			Buono		0,00		
					Buono		2.052.181,00		

Registro Inventario Beni Immobili

24/02/2017


Pagina 222 di 489

Raggruppamento per :					Consegnatario	+	Importo Lordo			
 Voce Patrimonio Infrastrutture demaniali					Conduttore	-	Importo IVA			
							=	Valore Iniziale	+	
Progr.	Modello / Codice Inventario	Descrizione Bene			Data Attivazione	Funzione / Servizio	Totali Variazioni		+	
		Ubicazione			Data Caricamento		Ammortamenti		-	
		Tipo Bene Immobile			Data Ultima Variaz.	Dismissioni		-		
		Natura Bene			Data Dismissione	Plus o Minus Valenze		+		
		Type Ammortamento	% Inizio	% Anni Succ.	Causa Dismissione	Stato del Bene		=		
		Note								
		Dati Catastali								
489	A / 792	Rete fognaria comunale al 31.12.2008 Lungh. Mt 31900			(A) 31/12/2007	Cavedon Luca	+	2.900.000,00		
		Impianto			(C) 31/12/2008		-			
		Infrastrutture Demaniali (3,00%)			(U) 31/12/2009			=	2.900.000,00	+
		Infrastrutture demaniali			(D)				271.720,02	+
		Annuale	3,00 %	3,00 %	Buono	Buono			718.626,80	-
									0,00	-
									0,00	+
									2.453.093,22	
490	A / 793	Rete pubblica illuminazione n.punti luce al 31.12.2008 Lungh. Mt 722			(A) 31/12/2007	Cavedon Luca	+	1.350.000,00		
		Impianto			(C) 31/12/2008		-			
		Infrastrutture Demaniali (3,00%)			(U) 31/12/2016			=	1.350.000,00	+
		Infrastrutture demaniali			(D)				298.433,15	+
		Annuale	3,00 %	3,00 %	Buono	Buono			345.456,53	-
									0,00	-
									0,00	+
									1.302.976,62	
491	A / 846	RETE STRADALE - sistemazione impianto semaforico incrocio vie M.te Pasubio/Due Cammini/Garziere			(A) 31/12/2008	Cavedon Luca	+	3.843,19		
		Strada			(C) 31/12/2008		-			
		Infrastrutture Demaniali (3,00%)			(U) 31/12/2008			=	3.843,19	+
		Infrastrutture demaniali			(D)				0,00	+
		Annuale	3,00 %	3,00 %	Buono	Buono			807,06	-
									0,00	-
									0,00	+
									3.036,13	

Registro Inventario Beni Immobili

24/02/2017


Pagina 223 di 489

Raggruppamento per :					Consegnatario	+	Importo Lordo		
 Voce Patrimonio Infrastrutture demaniali					Conduttore	-	Importo IVA		
							=	Valore Iniziale	+
Progr.	Modello / Codice Inventario	Descrizione Bene			Data Attivazione	Funzione / Servizio	Totali Variazioni		+
		Ubicazione			Data Caricamento		Ammortamenti		-
		Tipo Bene Immobile			Data Ultima Variaz.	Centro di Costo	Dismissioni		-
		Natura Bene			Data Dismissione		Codifica SEC ' 95	Plus o Minus Valenze	
		Type Ammortamento	% Inizio	% Anni Succ.	Causa Dismissione	Stato del Bene		Valore Attuale	
Note									
Dati Catastali									
492	A / 847	RETE STRADALE - lavori di asfaltatura varie strade comunali			(A) 31/12/2008	Cavedon Luca	+ 58.202,26		
					(C) 31/12/2008		-		
		Strada			(U) 31/12/2008	= 58.202,26		+	
		Infrastrutture Demaniali (3,00%)			(D)	0,00		+	
		Infrastrutture demaniali				12.222,51		-	
		Annuale	3,00 %	3,00 %	Buono	Buono	0,00	-	
						0,00		+	
						45.979,75			
493	A / 848	RETE STRADALE - lavori di asfaltatura varie strade comunali			(A) 31/12/2008	Cavedon Luca	+ 2.656,00		
					(C) 31/12/2008		-		
		Strada			(U) 31/12/2008	= 2.656,00		+	
		Infrastrutture Demaniali (3,00%)			(D)	0,00		+	
		Infrastrutture demaniali				557,76		-	
		Annuale	3,00 %	3,00 %	Buono	Buono	0,00	-	
						0,00		+	
						2.098,24			
494	A / 849	RETE STRADALE - lavori di asfaltatura varie strade comunali			(A) 31/12/2007	Cavedon Luca	+ 81.180,00		
					(C) 31/12/2008		-		
		Strada			(U) 31/12/2007	= 81.180,00		+	
		Infrastrutture Demaniali (3,00%)			(D)	0,00		+	
		Infrastrutture demaniali				18.671,40		-	
		Annuale	3,00 %	3,00 %	Buono	Buono	0,00	-	
						0,00		+	
						62.508,60			

Registro Inventario Beni Immobili

24/02/2017


Pagina 224 di 489

Raggruppamento per :					Consegnatario	+	Importo Lordo		
 Voce Patrimonio Infrastrutture demaniali					Conduttore	-	Importo IVA		
							=	Valore Iniziale	+
Progr.	Modello / Codice Inventario	Descrizione Bene			Data Attivazione	Funzione / Servizio	Totali Variazioni		+
		Ubicazione			Data Caricamento		Ammortamenti		-
		Tipo Bene Immobile			Data Ultima Variaz.	Dismissioni		-	
		Natura Bene			Data Dismissione	Plus o Minus Valenze		+	
		Type Ammortamento	% Inizio	% Anni Succ.	Causa Dismissione	Stato del Bene		=	
		Note							
		Dati Catastali							
495	A / 850	RETE STRADALE - lavori di asfaltatura varie strade comunali			(A) 31/12/2007	Cavedon Luca	+ 7.344,00		
					(C) 31/12/2008		-		
		Strada			(U) 31/12/2007	= 7.344,00		+	
		Infrastrutture Demaniali (3,00%)			(D)	0,00		+	
		Infrastrutture demaniali				1.689,12		-	
		Annuale	3,00 %	3,00 %	Buono	0,00		-	
						0,00		+	
						5.654,88			
496	A / 851	RETE STRADALE - manutenzione straordinaria			(A) 31/12/2006	Cavedon Luca	+ 22.471,26		
					(C) 31/12/2008		-		
		Strada			(U) 31/12/2006	= 22.471,26		+	
		Infrastrutture Demaniali (3,00%)			(D)	0,00		+	
		Infrastrutture demaniali				5.617,86		-	
		Annuale	3,00 %	3,00 %	Buono	0,00		-	
						0,00		+	
						16.853,40			
497	A / 852	RETE STRADALE - manutenzione straordinaria			(A) 31/12/2006	Cavedon Luca	+ 13.271,70		
					(C) 31/12/2008		-		
		Strada			(U) 31/12/2006	= 13.271,70		+	
		Infrastrutture Demaniali (3,00%)			(D)	0,00		+	
		Infrastrutture demaniali				3.317,89		-	
		Annuale	3,00 %	3,00 %	Buono	0,00		-	
						0,00		+	
						9.953,81			

Registro Inventario Beni Immobili

24/02/2017


Pagina 225 di 489

Raggruppamento per :					Consegnatario	+	Importo Lordo				
 Voce Patrimonio Infrastrutture demaniali					Conduttore	-	Importo IVA				
						=	Valore Iniziale	+			
Progr.	Modello / Codice Inventario	Descrizione Bene			Data Attivazione	Funzione / Servizio	Totali Variazioni		+		
		Ubicazione			Data Caricamento		Centro di Costo	Ammortamenti		-	
		Tipo Bene Immobile			Data Ultima Variaz.	Codifica SEC ' 95	Dismissioni		-		
		Natura Bene			Data Dismissione		Stato del Bene	Plus o Minus Valenze		+	
		Tipo	Ammortamento	% Inizio	% Anni Succ.	Causa Dismissione		Valore Attuale		=	
Note											
Dati Catastali											
498	A / 853	RETE STRADALE - manutenzione straordinaria			(A) 31/12/2005	Cavedon Luca	+		45.844,68		
					(C) 31/12/2008		-				
					(U) 31/12/2005		=		45.844,68	+	
					(D)				0,00	+	
		Strada							12.378,03	-	
		Infrastrutture Demaniali (3,00%)							0,00	-	
		Infrastrutture demaniali					0,00		+		
		Annuale	3,00 %	3,00 %	Buono	Buono	33.466,65				
499	A / 854	RETE STRADALE - manutenzione straordinaria			(A) 31/12/2005	Cavedon Luca	+		5.819,44		
					(C) 31/12/2008		-				
					(U) 31/12/2005		=		5.819,44	+	
					(D)				0,00	+	
		Strada							1.571,25	-	
		Infrastrutture Demaniali (3,00%)							0,00	-	
		Infrastrutture demaniali					0,00		+		
		Annuale	3,00 %	3,00 %	Buono	Buono	4.248,19				
500	A / 855	RETE STRADALE - lavori di asfaltatura varie strade comunali			(A) 31/12/2005	Cavedon Luca	+		52.469,03		
					(C) 31/12/2008		-				
					(U) 31/12/2005		=		52.469,03	+	
					(D)				0,00	+	
		Strada							14.166,63	-	
		Infrastrutture Demaniali (3,00%)							0,00	-	
		Infrastrutture demaniali					0,00		+		
		Annuale	3,00 %	3,00 %	Buono	Buono	38.302,40				

Registro Inventario Beni Immobili

24/02/2017


Pagina 226 di 489

Raggruppamento per :					Consegnatario		+	Importo Lordo	
 Voce Patrimonio Infrastrutture demaniali					Conditore		-	Importo IVA	
							=	Valore Iniziale	+
Progr.	Modello / Codice Inventario	Descrizione Bene			Data Attivazione	Funzione / Servizio	Totali Variazioni		
		Ubicazione			Data Caricamento		+ -		
		Tipo Bene Immobile			Data Ultima Variaz.	Centro di Costo	-		
		Natura Bene			Data Dismissione	Codifica SEC ' 95	-		
		Tipo Ammortamento	% Inizio	% Anni Succ.	Causa Dismissione	Stato del Bene	+		
							Plus o Minus Valenze		
		Valore Attuale							
Note									
Dati Catastali									
501	A / 856	RETE STRADALE - progettazione asfaltature			(A) 31/12/2005	Cavedon Luca	+ 19.899,19		
					(C) 31/12/2008		-		
		Strada			(U) 31/12/2005		=	19.899,19	+
		Infrastrutture Demaniali (3,00%)			(D)		0,00		
		Infrastrutture demaniali					5.372,76		
		Annuale	3,00 %	3,00 %	Buono	Buono	0,00		
		14.526,43							
502	A / 857	RETE STRADALE - lavori di asfaltatura varie strade comunali			(A) 31/12/2004	Cavedon Luca	+ 12.300,00		
					(C) 31/12/2008		-		
		Strada			(U) 31/12/2004		=	12.300,00	+
		Infrastrutture Demaniali (3,00%)			(D)		0,00		
		Infrastrutture demaniali					3.567,00		
		Annuale	3,00 %	3,00 %	Buono	Buono	0,00		
		8.733,00							
503	A / 858	RETE STRADALE - lavori di asfaltatura varie strade comunali			(A) 31/12/2004	Cavedon Luca	+ 20.000,00		
					(C) 31/12/2008		-		
		Strada			(U) 31/12/2004		=	20.000,00	+
		Infrastrutture Demaniali (3,00%)			(D)		0,00		
		Infrastrutture demaniali					5.800,00		
		Annuale	3,00 %	3,00 %	Buono	Buono	0,00		
		14.200,00							

Registro Inventario Beni Immobili

24/02/2017


Pagina 227 di 489

Raggruppamento per :					Consegnatario	+	Importo Lordo		
 Voce Patrimonio Infrastrutture demaniali					Conduttore	-	Importo IVA		
							=	Valore Iniziale	+
Progr.	Modello / Codice Inventario	Descrizione Bene			Data Attivazione	Funzione / Servizio	Totali Variazioni		+
		Ubicazione			Data Caricamento		Ammortamenti		-
		Tipo Bene Immobile			Data Ultima Variaz.	Centro di Costo	Dismissioni		-
		Natura Bene			Data Dismissione		Codifica SEC ' 95	Plus o Minus Valenze	
		Type Ammortamento	% Inizio	% Anni Succ.	Causa Dismissione	Stato del Bene		Valore Attuale	
Note									
Dati Catastali									
504	A / 859	RETE STRADALE - lavori di asfaltatura varie strade comunali			(A) 31/12/2004	Cavedon Luca	+ 15.424,12		
					(C) 31/12/2008		-		
		Strada			(U) 31/12/2004	= 15.424,12		+	
		Infrastrutture Demaniali (3,00%)			(D)	0,00		+	
		Infrastrutture demaniali				4.472,96		-	
		Annuale	3,00 %	3,00 %	Buono	0,00		-	
						0,00		+	
						10.951,16			
505	A / 860	RETE STRADALE - asfaltatura via Garziere			(A) 31/12/2004	Cavedon Luca	+ 13.296,10		
					(C) 31/12/2008		-		
		Strada			(U) 31/12/2004	= 13.296,10		+	
		Infrastrutture Demaniali (3,00%)			(D)	0,00		+	
		Infrastrutture demaniali				3.855,84		-	
		Annuale	3,00 %	3,00 %	Buono	0,00		-	
						0,00		+	
						9.440,26			
506	A / 861	RETE STRADALE - manutenzione viabilit...			(A) 31/12/2003	Cavedon Luca	+ 66.884,98		
					(C) 31/12/2008		-		
		Strada			(U) 31/12/2003	= 66.884,98		+	
		Infrastrutture Demaniali (3,00%)			(D)	0,00		+	
		Infrastrutture demaniali				20.734,35		-	
		Annuale	3,00 %	3,00 %	Buono	0,00		-	
						0,00		+	
						46.150,63			

Registro Inventario Beni Immobili

24/02/2017


Pagina 228 di 489

Raggruppamento per :					Consegnatario	+	Importo Lordo		
 Voce Patrimonio Infrastrutture demaniali					Conduttore	-	Importo IVA		
							=	Valore Iniziale	+
Progr.	Modello / Codice Inventario	Descrizione Bene			Data Attivazione	Funzione / Servizio	Totali Variazioni		+
		Ubicazione			Data Caricamento		Ammortamenti		-
					Data Ultima Variaz.	Dismissioni		-	
					Data Dismissione	Plus o Minus Valenze		+	
					Causa Dismissione	Valore Attuale		=	
					Note				
					Dati Catastali				
507	A / 862	RETE STRADALE - manutenzioni varie			(A) 31/12/2003	Cavedon Luca	+	38.050,65	
					(C) 31/12/2008		-		
					(U) 31/12/2003	=	38.050,65	+	
					(D)		0,00	+	
							11.795,67	-	
							0,00	-	
							0,00	+	
							26.254,98		
					Strada				
					Infrastrutture Demaniali (3,00%)				
					Infrastrutture demaniali				
		Annuale	3,00 %	3,00 %	Buono	Buono			
508	A / 870	RETE ILLUMINAZIONE PUBBLICA - installazione ed adeguamento illuminazione varie strade comunali			(A) 31/12/2007	Cavedon Luca	+	25.492,20	
					(C) 31/12/2008		-		
					(U) 31/12/2007	=	25.492,20	+	
					(D)		0,00	+	
							5.863,19	-	
							0,00	-	
							0,00	+	
							19.629,01		
					Impianto				
					Infrastrutture Demaniali (3,00%)				
					Infrastrutture demaniali				
		Annuale	3,00 %	3,00 %	Buono	Buono			
509	A / 872	RETE ILLUMINAZIONE PUBBLICA - completamento illuminazione varie strade comunali			(A) 31/12/2008	Cavedon Luca	+	5.312,00	
					(C) 31/12/2008		-		
					(U) 31/12/2008	=	5.312,00	+	
					(D)		0,00	+	
							1.115,52	-	
							0,00	-	
							0,00	+	
							4.196,48		
					Impianto				
					Infrastrutture Demaniali (3,00%)				
					Infrastrutture demaniali				
		Annuale	3,00 %	3,00 %	Buono	Buono			

Registro Inventario Beni Immobili

24/02/2017


Pagina 229 di 489

Raggruppamento per :					Consegnatario	+	Importo Lordo		
 Voce Patrimonio Infrastrutture demaniali					Conduttore	-	Importo IVA		
						=	Valore Iniziale	+	
Progr.	Modello / Codice Inventario	Descrizione Bene			Data Attivazione	Funzione / Servizio	Totali Variazioni		+
		Ubicazione			Data Caricamento		Centro di Costo	Ammortamenti	
		Tipo Bene Immobile			Data Ultima Variaz.	Codifica SEC ' 95	Dismissioni		-
		Natura Bene			Data Dismissione		Stato del Bene	Plus o Minus Valenze	
		Tipo Ammortamento	% Inizio	% Anni Succ.	Causa Dismissione	Valore Attuale		=	
Note									
Dati Catastali									
510	A / 873	RETE ILLUMINAZIONE PUBBLICA - manutenzione patrimonio comunale			(A) 31/12/2007	Cavedon Luca	+ 18.670,00		
		Impianto			(C) 31/12/2008		- 0,00		
		Infrastrutture Demaniali (3,00%)			(U) 31/12/2007	= 18.670,00		+	
		Infrastrutture demaniali			(D)	0,00		+	
		Annuale	3,00 %	3,00 %	Buono	4.294,10		-	
						0,00		-	
						0,00		+	
						14.375,90			
511	A / 874	RETE ILLUMINAZIONE PUBBLICA - completamento illuminazione varie strade comunali			(A) 31/12/2007	Cavedon Luca	+ 120,00		
		Impianto			(C) 31/12/2008		- 0,00		
		Infrastrutture Demaniali (3,00%)			(U) 31/12/2007	= 120,00		+	
		Infrastrutture demaniali			(D)	0,00		+	
		Annuale	3,00 %	3,00 %	Buono	120,00		-	
						0,00		-	
						0,00		+	
						0,00			
512	A / 875	RETE ILLUMINAZIONE PUBBLICA - manutenzione			(A) 31/12/2006	Cavedon Luca	+ 6.031,05		
		Impianto			(C) 31/12/2008		- 0,00		
		Infrastrutture Demaniali (3,00%)			(U) 31/12/2006	= 6.031,05		+	
		Infrastrutture demaniali			(D)	0,00		+	
		Annuale	3,00 %	3,00 %	Buono	1.507,75		-	
						0,00		-	
						0,00		+	
						4.523,30			

Registro Inventario Beni Immobili

24/02/2017


Pagina 230 di 489

Raggruppamento per :					Consegnatario	+	Importo Lordo		
 Voce Patrimonio Infrastrutture demaniali					Conduttore	-	Importo IVA		
						=	Valore Iniziale	+	
Progr.	Modello / Codice Inventario	Descrizione Bene			Data Attivazione	Funzione / Servizio	Totali Variazioni		
		Ubicazione			Data Caricamento		+ -		
		Tipo Bene Immobile			Data Ultima Variaz.	Centro di Costo			
		Natura Bene			Data Dismissione	Codifica SEC ' 95			
		Tipo Ammortamento			Causa Dismissione	Stato del Bene			
		% Inizio	% Anni Succ.						
		Note							
		Dati Catastali							
513	A / 876	RETE ILLUMINAZIONE PUBBLICA - completamento illuminazione varie strade comunali			(A) 31/12/2006	Cavedon Luca	+ 14.688,00		
		Impianto			(C) 31/12/2008		- -		
		Infrastrutture Demaniali (3,00%)			(U) 31/12/2006			= 14.688,00	+
		Infrastrutture demaniali			(D)			0,00	+
		Annuale	3,00 %	3,00 %	Buono	Buono	3.672,00		-
							0,00		-
							0,00		+
							11.016,00		
514	A / 886	PISTA CICLABILE VIA CANOVA-S.ROCCO - indennit... definitiva di espropriazione			(A) 31/12/2007	Cavedon Luca	+ 49,34		
		Strada			(C) 31/12/2008		- -		
		Infrastrutture Demaniali (3,00%)			(U) 31/12/2007			= 49,34	+
		Infrastrutture demaniali			(D)			0,00	+
		Annuale	3,00 %	3,00 %	Buono	Buono	49,34		-
							0,00		-
							0,00		+
							0,00		+
							0,00		
515	A / 887	PISTA CICLABILE VIA CANOVA-S.ROCCO - sistemazione ambientale			(A) 31/12/2007	Cavedon Luca	+ 1.997,50		
		Strada			(C) 31/12/2008		- -		
		Infrastrutture Demaniali (3,00%)			(U) 31/12/2007			= 1.997,50	+
		Infrastrutture demaniali			(D)			0,00	+
		Annuale	3,00 %	3,00 %	Buono	Buono	459,44		-
							0,00		-
							0,00		+
							0,00		+
							1.538,06		

Registro Inventario Beni Immobili

24/02/2017


Pagina 231 di 489

Raggruppamento per :					Consegnatario		+	Importo Lordo	
 Voce Patrimonio Infrastrutture demaniali					Conditore		-	Importo IVA	
							=	Valore Iniziale	+
Progr.	Modello / Codice Inventario	Descrizione Bene			Data Attivazione	Funzione / Servizio	Totali Variazioni		+
		Ubicazione			Data Caricamento		Centro di Costo	Ammortamenti	
		Tipo Bene Immobile			Data Ultima Variaz.	Codifica SEC ' 95	Dismissioni		-
		Natura Bene			Data Dismissione		Stato del Bene	Plus o Minus Valenze	
		Tipo Ammortamento	% Inizio	% Anni Succ.	Causa Dismissione			Valore Attuale	=
Note									
Dati Catastali									
516	A / 888	PISTA CICLABILE VIA CANOVA-S.ROCCO - compravendita area per realizzaz. Pista			(A) 31/12/2006	Cavedon Luca	+ 200,52		
					(C) 31/12/2008		-		
		Strada			(U) 31/12/2006	= 200,52		+	
		Infrastrutture Demaniali (3,00%)			(D)	0,00		+	
		Infrastrutture demaniali				200,52		-	
		Annuale	3,00 %	3,00 %	Buono	0,00		-	
						0,00		+	
						0,00			
517	A / 889	PISTA CICLABILE VIA CANOVA-S.ROCCO - acquisizione area per realizzazione viabilit...			(A) 31/12/2006	Cavedon Luca	+ 446,66		
					(C) 31/12/2008		-		
		Strada			(U) 31/12/2006	= 446,66		+	
		Infrastrutture Demaniali (3,00%)			(D)	0,00		+	
		Infrastrutture demaniali				111,64		-	
		Annuale	3,00 %	3,00 %	Buono	0,00		-	
						0,00		+	
						335,02			
518	A / 890	PISTA CICLABILE VIA CANOVA-S.ROCCO - redazione frazionamento pista			(A) 31/12/2005	Cavedon Luca	+ 3.771,87		
					(C) 31/12/2008		-		
		Strada			(U) 31/12/2005	= 3.771,87		+	
		Infrastrutture Demaniali (3,00%)			(D)	0,00		+	
		Infrastrutture demaniali				1.018,44		-	
		Annuale	3,00 %	3,00 %	Buono	0,00		-	
						0,00		+	
						2.753,43			

Registro Inventario Beni Immobili

24/02/2017


Pagina 232 di 489

Raggruppamento per :					Consegnatario	+	Importo Lordo		
 Voce Patrimonio Infrastrutture demaniali					Conduttore	-	Importo IVA		
						=	Valore Iniziale	+	
Progr.	Modello / Codice Inventario	Descrizione Bene			Data Attivazione	Funzione / Servizio	Totali Variazioni		+
		Ubicazione			Data Caricamento		Ammortamenti		-
					Data Ultima Variaz.	Dismissioni		-	
					Data Dismissione	Plus o Minus Valenze		+	
					Causa Dismissione	Valore Attuale		=	
					Stato del Bene				
Note									
Dati Catastali									
519	A / 891	PISTA CICLABILE VIA CANOVA-S.ROCCO - realizzazione pista			(A) 31/12/2005	Cavedon Luca	+ 50.584,99		
					(C) 31/12/2008		-		
					(U) 31/12/2005	= 50.584,99		+	
					(D)	0,00		+	
						13.657,95		-	
						0,00		-	
						0,00		+	
					Buono	36.927,04			
Strada									
Infrastrutture Demaniali (3,00%)									
Infrastrutture demaniali									
		Annuale	3,00 %	3,00 %	Buono				
520	A / 892	PISTA CICLABILE VIA CANOVA-S.ROCCO - realizzazione pista			(A) 31/12/2004	Cavedon Luca	+ 63.085,00		
					(C) 31/12/2008		-		
					(U) 31/12/2004	= 63.085,00		+	
					(D)	0,00		+	
						18.294,65		-	
						0,00		-	
						0,00		+	
					Buono	44.790,35			
Strada									
Infrastrutture Demaniali (3,00%)									
Infrastrutture demaniali									
		Annuale	3,00 %	3,00 %	Buono				
521	A / 893	PISTA CICLABILE VIA CANOVA-S.ROCCO - realizzazione pista			(A) 31/12/2003	Cavedon Luca	+ 12.352,12		
					(C) 31/12/2008		-		
					(U) 31/12/2003	= 12.352,12		+	
					(D)	0,00		+	
						3.829,12		-	
						0,00		-	
						0,00		+	
					Buono	8.523,00			
Strada									
Infrastrutture Demaniali (3,00%)									
Infrastrutture demaniali									
		Annuale	3,00 %	3,00 %	Buono				

Registro Inventario Beni Immobili

24/02/2017


Pagina 233 di 489

Raggruppamento per :					Consegnatario	+	Importo Lordo		
 Voce Patrimonio Infrastrutture demaniali					Conduttore	-	Importo IVA		
							=	Valore Iniziale	+
Progr.	Modello / Codice Inventario	Descrizione Bene			Data Attivazione	Funzione / Servizio	Totali Variazioni		+
		Ubicazione			Data Caricamento		Ammortamenti		-
		Tipo Bene Immobile			Data Ultima Variaz.	Centro di Costo	Dismissioni		-
		Natura Bene			Data Dismissione		Codifica SEC ' 95	Plus o Minus Valenze	
		Type Ammortamento	% Inizio	% Anni Succ.	Causa Dismissione	Stato del Bene		Valore Attuale	
Note									
Dati Catastali									
522	A / 894	PISTA CICLABILE VIA CANOVA-S.ROCCO - realizzazione pista			(A) 31/12/2003	Cavedon Luca	+ 10.667,26		
		Strada			(C) 31/12/2008		-		
		Infrastrutture Demaniali (3,00%)			(U) 31/12/2003	= 10.667,26		+	
		Infrastrutture demaniali			(D)	0,00		+	
		Annuale	3,00 %	3,00 %	Buono	Buono	3.306,91	-	
						0,00		-	
						0,00		+	
						7.360,35			
523	A / 924	PISTE CICLABILI - completamento lavori illuminazione			(A) 31/12/2007	Cavedon Luca	+ 116.956,38		
		Strada			(C) 31/12/2008		-		
		Infrastrutture Demaniali (3,00%)			(U) 31/12/2007	= 116.956,38		+	
		Infrastrutture demaniali			(D)	0,00		+	
		Annuale	3,00 %	3,00 %	Buono	Buono	26.899,98	-	
						0,00		-	
						0,00		+	
						90.056,40			
524	A / 925	PISTE CICLABILI - completamento lavori illuminazione			(A) 31/12/2007	Cavedon Luca	+ 6.372,00		
		Strada			(C) 31/12/2008		-		
		Infrastrutture Demaniali (3,00%)			(U) 31/12/2007	= 6.372,00		+	
		Infrastrutture demaniali			(D)	0,00		+	
		Annuale	3,00 %	3,00 %	Buono	Buono	1.465,56	-	
						0,00		-	
						0,00		+	
						4.906,44			

Registro Inventario Beni Immobili

24/02/2017


Pagina 234 di 489

Raggruppamento per :					Consegnatario	+	Importo Lordo			
 Voce Patrimonio Infrastrutture demaniali					Conduttore	-	Importo IVA			
							=	Valore Iniziale	+	
Progr.	Modello / Codice Inventario	Descrizione Bene			Data Attivazione	Funzione / Servizio	Totali Variazioni		+	
		Ubicazione			Data Caricamento		Ammortamenti		-	
		Tipo Bene Immobile			Data Ultima Variaz.	Dismissioni		-		
		Natura Bene			Data Dismissione	Plus o Minus Valenze		+		
		Type Ammortamento	% Inizio	% Anni Succ.	Causa Dismissione	Stato del Bene		=		
		Note								
		Dati Catastali								
525	A / 926	PISTE CICLABILI - completamento lavori illuminazione			(A) 31/12/2006	Cavedon Luca	+	11.628,00		
		Strada			(C) 31/12/2008		-			
		Infrastrutture Demaniali (3,00%)			(U) 31/12/2006			=	11.628,00	+
		Infrastrutture demaniali			(D)				0,00	+
		Annuale	3,00 %	3,00 %	Buono	Buono			2.907,00	-
									0,00	-
									0,00	+
									0,00	+
									8.721,00	
526	A / 943	PISTA CICLABILE VIA PALLADIO - incarico prog. Sottopasso			(A) 31/12/2007	Cavedon Luca	+	30.276,81		
		Strada			(C) 31/12/2008		-			
		Infrastrutture Demaniali (3,00%)			(U) 31/12/2007			=	30.276,81	+
		Infrastrutture demaniali			(D)				0,00	+
		Annuale	3,00 %	3,00 %	Buono	Buono			6.963,68	-
									0,00	-
									0,00	+
									0,00	+
									23.313,13	
527	A / 944	PISTA CICLABILE VIA PALLADIO - lavori realizzazione sottopasso			(A) 31/12/2006	Cavedon Luca	+	166.101,00		
		Strada			(C) 31/12/2008		-			
		Infrastrutture Demaniali (3,00%)			(U) 31/12/2006			=	166.101,00	+
		Infrastrutture demaniali			(D)				0,00	+
		Annuale	3,00 %	3,00 %	Buono	Buono			41.525,25	-
									0,00	-
									0,00	+
									0,00	+
									124.575,75	

Registro Inventario Beni Immobili

24/02/2017


Pagina 235 di 489

Raggruppamento per :					Consegnatario	+	Importo Lordo		
 Voce Patrimonio Infrastrutture demaniali					Conduttore	-	Importo IVA		
							=	Valore Iniziale	+
Progr.	Modello / Codice Inventario	Descrizione Bene			Data Attivazione	Funzione / Servizio	Totali Variazioni		+
		Ubicazione			Data Caricamento		Ammortamenti		-
		Tipo Bene Immobile			Data Ultima Variaz.	Dismissioni		-	
		Natura Bene			Data Dismissione	Plus o Minus Valenze		+	
		Type Ammortamento	% Inizio	% Anni Succ.	Causa Dismissione	Valore Attuale		=	
Note									
Dati Catastali									
528	A / 945	PISTA CICLABILE VIA PALLADIO - incarico progettazione esecutiva			(A) 31/12/2006	Cavedon Luca	+	45.351,05	
					(C) 31/12/2008		-		
		Strada			(U) 31/12/2006		=	45.351,05	+
		Infrastrutture Demaniali (3,00%)			(D)			0,00	+
		Infrastrutture demaniali						11.337,75	-
		Annuale	3,00 %	3,00 %	Buono	Buono		0,00	-
								0,00	+
								34.013,30	
529	A / 946	PISTA CICLABILE VIA PALLADIO - incarico progettazione esecutiva			(A) 31/12/2005	Cavedon Luca	+	8.568,00	
					(C) 31/12/2008		-		
		Strada			(U) 31/12/2005		=	8.568,00	+
		Infrastrutture Demaniali (3,00%)			(D)			0,00	+
		Infrastrutture demaniali						2.313,36	-
		Annuale	3,00 %	3,00 %	Buono	Buono		0,00	-
								0,00	+
								6.254,64	
530	A / 947	PISTA CICLABILE VIA PALLADIO - incarichi progettazione			(A) 31/12/2004	Cavedon Luca	+	27.025,46	
					(C) 31/12/2008		-		
		Strada			(U) 31/12/2004		=	27.025,46	+
		Infrastrutture Demaniali (3,00%)			(D)			0,00	+
		Infrastrutture demaniali						7.837,38	-
		Annuale	3,00 %	3,00 %	Buono	Buono		0,00	-
								0,00	+
								19.188,08	

Registro Inventario Beni Immobili

24/02/2017


Pagina 236 di 489

Raggruppamento per :					Consegnatario	+	Importo Lordo		
 Voce Patrimonio Infrastrutture demaniali					Conduttore	-	Importo IVA		
							=	Valore Iniziale	+
Progr.	Modello / Codice Inventario	Descrizione Bene			Data Attivazione	Funzione / Servizio	Totali Variazioni		+
		Ubicazione			Data Caricamento		Ammortamenti		-
		Tipo Bene Immobile			Data Ultima Variaz.	Centro di Costo	Dismissioni		-
		Natura Bene			Data Dismissione		Codifica SEC ' 95	Plus o Minus Valenze	
		Type Ammortamento	% Inizio	% Anni Succ.	Causa Dismissione	Stato del Bene		Valore Attuale	
Note									
Dati Catastali									
531	A / 953	PISTA CICLABILE VIA SG BARBARIGO-L.DA VINCI - manutenzione straordinaria			(A) 31/12/2006	Cavedon Luca	+ 4.399,08		
					(C) 31/12/2008		-		
		Strada			(U) 31/12/2006	= 4.399,08		+	
		Infrastrutture Demaniali (3,00%)			(D)	0,00		+	
		Infrastrutture demaniali				1.099,75		-	
		Annuale	3,00 %	3,00 %	Buono	0,00		-	
						0,00		+	
						3.299,33			
532	A / 954	PISTA CICLABILE VIA SG BARBARIGO-L.DA VINCI - sistemazione sottopasso autostradale			(A) 31/12/2003	Cavedon Luca	+ 62.211,95		
					(C) 31/12/2008		-		
		Strada			(U) 31/12/2003	= 62.211,95		+	
		Infrastrutture Demaniali (3,00%)			(D)	0,00		+	
		Infrastrutture demaniali				19.285,72		-	
		Annuale	3,00 %	3,00 %	Buono	0,00		-	
						0,00		+	
						42.926,23			
533	A / 955	PISTA CICLABILE VIA SG BARBARIGO-L.DA VINCI - sistemazione sottopasso autostradale			(A) 31/12/2002	Cavedon Luca	+ 13.944,34		
					(C) 31/12/2008		-		
		Strada			(U) 31/12/2002	= 13.944,34		+	
		Infrastrutture Demaniali (3,00%)			(D)	0,00		+	
		Infrastrutture demaniali				4.601,67		-	
		Annuale	3,00 %	3,00 %	Buono	0,00		-	
						0,00		+	
						9.342,67			

Registro Inventario Beni Immobili

24/02/2017


Pagina 237 di 489

Raggruppamento per :					Consegnatario		+	Importo Lordo	
 Voce Patrimonio Infrastrutture demaniali					Conditore		-	Importo IVA	
							=	Valore Iniziale	+
Progr.	Modello / Codice Inventario	Descrizione Bene			Data Attivazione	Funzione / Servizio	Totali Variazioni		+
		Ubicazione			Data Caricamento		Centro di Costo	Ammortamenti	
		Tipo Bene Immobile			Data Ultima Variaz.	Codifica SEC ' 95	Dismissioni		-
		Natura Bene			Data Dismissione		Stato del Bene	Plus o Minus Valenze	
		Tipo Ammortamento	% Inizio	% Anni Succ.	Causa Dismissione			Valore Attuale	=
Note									
Dati Catastali									
534	A / 956	PISTA CICLABILE VIA SG BARBARIGO-L.DA VINCI - sistemazione sottopasso autostradale			(A) 31/12/2001	Cavedon Luca	+ 37.437,96		
					(C) 31/12/2008		-		
		Strada			(U) 31/12/2001			= 37.437,96	+
		Infrastrutture Demaniali (3,00%)			(D)			0,00	+
		Infrastrutture demaniali						13.103,30	-
		Annuale	3,00 %	3,00 %	Buono	Buono	0,00		-
								0,00	+
								24.334,66	
535	A / 957	PISTA CICLABILE STRADA DEL GATTO/VIA EUROPA - lavori completamente			(A) 31/12/2006	Cavedon Luca	+ 14.688,00		
					(C) 31/12/2008		-		
		Strada			(U) 31/12/2006			= 14.688,00	+
		Infrastrutture Demaniali (3,00%)			(D)			0,00	+
		Infrastrutture demaniali						3.672,00	-
		Annuale	3,00 %	3,00 %	Buono	Buono	0,00		-
								0,00	+
								11.016,00	
536	A / 958	PISTA CICLABILE STRADA DEL GATTO/VIA EUROPA -			(A) 31/12/2006	Cavedon Luca	+ 4.580,00		
					(C) 31/12/2008		-		
		Strada			(U) 31/12/2006			= 4.580,00	+
		Infrastrutture Demaniali (3,00%)			(D)			0,00	+
		Infrastrutture demaniali						1.145,00	-
		Annuale	3,00 %	3,00 %	Buono	Buono	0,00		-
								0,00	+
								3.435,00	

Registro Inventario Beni Immobili

24/02/2017


Pagina 238 di 489

Raggruppamento per :					Consegnatario	+	Importo Lordo		
 Voce Patrimonio Infrastrutture demaniali					Conduttore	-	Importo IVA		
						=	Valore Iniziale	+	
Progr.	Modello / Codice Inventario	Descrizione Bene			Data Attivazione	Funzione / Servizio	Totali Variazioni		
		Ubicazione			Data Caricamento		+ -		
		Tipo Bene Immobile			Data Ultima Variaz.	Centro di Costo	Ammortamenti		
		Natura Bene			Data Dismissione		Codifica SEC ' 95	- Dismissioni	
		Type Ammortamento	% Inizio	% Anni Succ.	Causa Dismissione	Stato del Bene		+ Plus o Minus Valenze	
								= Valore Attuale	
Note									
Dati Catastali									
537	A / 987	PERCORSO PEDONALE-CICLABILE DA VIA M.SUMMANO ALLA PARROCCHIA - percorso pedonale			(A) 31/12/2005	Cavedon Luca	+ 3.421,44		
					(C) 31/12/2008		- -		
		Strada			(U) 31/12/2005			= 3.421,44	+
		Infrastrutture Demaniali (3,00%)			(D)			0,00	+
		Infrastrutture demaniali						923,79	-
		Annuale	3,00 %	3,00 %	Buono	Buono	0,00		-
								0,00	+
								0,00	+
								2.497,65	
538	A / 988	PERCORSO PEDONALE-CICLABILE DA VIA M.SUMMANO ALLA PARROCCHIA - realizzazione percorso			(A) 31/12/2004	Cavedon Luca	+ 39.219,23		
					(C) 31/12/2008		- -		
		Strada			(U) 31/12/2004			= 39.219,23	+
		Infrastrutture Demaniali (3,00%)			(D)			0,00	+
		Infrastrutture demaniali						11.373,64	-
		Annuale	3,00 %	3,00 %	Buono	Buono	0,00		-
								0,00	+
								0,00	+
								27.845,59	
539	A / 1009	FOGNATURE - lavori acquedotto e fognatura comunale			(A) 31/12/2001	Cavedon Luca	+ 35.765,09		
					(C) 31/12/2008		- -		
		Impianto			(U) 31/12/2001			= 35.765,09	+
		Infrastrutture Demaniali (3,00%)			(D)			0,00	+
		Infrastrutture demaniali						12.517,75	-
		Annuale	3,00 %	3,00 %	Buono	Buono	0,00		-
								0,00	+
								0,00	+
								23.247,34	

Registro Inventario Beni Immobili

24/02/2017


Pagina 239 di 489

Raggruppamento per :					Consegnatario		+	Importo Lordo	
 Voce Patrimonio Infrastrutture demaniali					Conditore		-	Importo IVA	
							=	Valore Iniziale	+
Progr.	Modello / Codice Inventario	Descrizione Bene			Data Attivazione	Funzione / Servizio	Totali Variazioni		+
		Ubicazione			Data Caricamento		Centro di Costo	Ammortamenti	
		Tipo Bene Immobile			Data Ultima Variaz.	Codifica SEC ' 95	Dismissioni		-
		Natura Bene			Data Dismissione		Stato del Bene	Plus o Minus Valenze	
		Tipo Ammortamento	% Inizio	% Anni Succ.	Causa Dismissione			Valore Attuale	=
Note									
Dati Catastali									
540	A / 1011	FOGNATURE - 2østralcio fognatura zona industriale			(A) 31/12/2001	Cavedon Luca	+	14.226,40	
					(C) 31/12/2008		-		
		Impianto			(U) 31/12/2001		=	14.226,40	+
		Infrastrutture Demaniali (3,00%)			(D)			0,00	+
		Infrastrutture demaniali						4.979,26	-
		Annuale	3,00 %	3,00 %	Buono	Buono		0,00	-
								0,00	+
								9.247,14	
541	A / 1012	FOGNATURE - adeguamento e potenziamento acquedotto			(A) 31/12/2000	Cavedon Luca	+	78.649,74	
					(C) 31/12/2008		-		
		Impianto			(U) 31/12/2000		=	78.649,74	+
		Infrastrutture Demaniali (3,00%)			(D)			0,00	+
		Infrastrutture demaniali						29.100,47	-
		Annuale	3,00 %	3,00 %	Buono	Buono		0,00	-
								0,00	+
								49.549,27	
542	A / 1014	FOGNATURE - 2østralcio fognatura zona industriale			(A) 31/12/2000	Cavedon Luca	+	16.572,64	
					(C) 31/12/2008		-		
		Impianto			(U) 31/12/2000		=	16.572,64	+
		Infrastrutture Demaniali (3,00%)			(D)			0,00	+
		Infrastrutture demaniali						6.131,84	-
		Annuale	3,00 %	3,00 %	Buono	Buono		0,00	-
								0,00	+
								10.440,80	

Registro Inventario Beni Immobili

24/02/2017


Pagina 240 di 489

Raggruppamento per :					Consegnatario	+	Importo Lordo			
 Voce Patrimonio Infrastrutture demaniali					Conduttore	-	Importo IVA			
						=	Valore Iniziale	+		
Progr.	Modello / Codice Inventario	Descrizione Bene			Data Attivazione	Funzione / Servizio	Totali Variazioni		+	
		Ubicazione			Data Caricamento		Ammortamenti		-	
		Tipo Bene Immobile			Data Ultima Variaz.	Centro di Costo	Dismissioni		-	
		Natura Bene			Data Dismissione		Codifica SEC ' 95	Plus o Minus Valenze		+
		Tipo	Ammortamento	% Inizio	% Anni Succ.	Causa Dismissione		Stato del Bene	Valore Attuale	
Note										
Dati Catastali										
543	A / 1019	RETE STRADALE - Manutenzioni varie			(A) 31/12/2000	Cavedon Luca	+	0,00		
					(C) 31/12/2008		-	0,00		
					(U) 31/12/2016		=	0,00		+
					(D)			1.448.022,44		+
		Strada						181.665,70		-
		Infrastrutture Demaniali (3,00%)					0,00		-	
		Infrastrutture demaniali					0,00		+	
		Annuale	3,00 %	3,00 %			1.266.356,74			
Rete gas naturale comunale al 31.12.2011 - in gestione a Pasubio Group Srl										
544	A / 1034	Rete gas naturale comunale al 31.12.2011 - in gestione a Pasubio Group Srl			(A) 30/06/2011	Cavedon Luca	+	0,00		
					(C) 31/12/2011		-	0,00		
					(U) 18/11/2013		=	0,00		+
					(D)			2.765.435,60		+
		Impianto						414.669,12		-
		Infrastrutture Demaniali (3,00%)					0,00		-	
		Infrastrutture demaniali					0,00		+	
		Annuale	3,00 %	3,00 %			2.350.766,48			
Valorizzazione rete gas naturale comunale come da contratto di servizio per lo svolgimento dell'attività di distribuzione - Rep n. 578 - Prot. n. 8773										

Registro Inventario Beni Immobili

24/02/2017


Pagina 241 di 489

Raggruppamento per :					Consegnatario		+	Importo Lordo			
 Voce Patrimonio Altri beni immobili demaniali					Conditore		-	Importo IVA			
							=	Valore Iniziale	+		
Progr.	Modello / Codice Inventario	Descrizione Bene			Data Attivazione	Funzione / Servizio	Totali Variazioni		+		
		Ubicazione			Data Caricamento		Centro di Costo	Ammortamenti		-	
		Tipo Bene Immobile			Data Ultima Variaz.	Codifica SEC ' 95	Dismissioni		-		
		Natura Bene			Data Dismissione		Stato del Bene	Plus o Minus Valenze		+	
		Tipo	Ammortamento	% Inizio	% Anni Succ.	Causa Dismissione		Valore Attuale		=	
Note											
Dati Catastali											
545	A / 474	AREA VERDE monumento ai caduti A FIANCO P.LE MORO			(A) 31/12/2004	Cavedon Luca	+ 13.500,00				
		piazza Aldo Moro			(C) 31/12/2008		-				
		Fabbricato			(U) 31/12/2004		= 13.500,00		+		
		Fabbricati Demaniali (2,00%) Altri beni immobili demaniali			(D)		0,00		+		
		Annuale	2,00 %	2,00 %	Buono	Buono	4.860,00		-		
		Rend. = 2,26 Superf. = 674 Vol. = Vani = 1000/1000								0,00	-
										0,00	-
										0,00	+
										8.640,00	
Identificativi Catastali		Sezione		Foglio	Numero	Subalt.	Partita				
				4	38		0				
546	A / 3	Parcheggio Via De Gasperi			(A) 05/08/1996	Cavedon Luca	+ 1.271,67				
		via Alcide de Gasperi			(C) 31/12/2008		-				
		Terreno			(U) 05/08/1996		= 1.271,67		+		
		Aree Demaniali (0,00%) Terreni demaniali			(D)		0,00		+		
		Annuale	3,00 %	3,00 %	Buono	Buono	572,19		-		
		Rend. = 57,02 Superf. = 69 Vol. = Vani = 1000/1000								0,00	-
										0,00	-
										0,00	+
										699,48	
Identificativi Catastali		Foglio		Numero	Subalt.						
		1		267							

Registro Inventario Beni Immobili

24/02/2017


Pagina 242 di 489

Raggruppamento per :					Consegnatario	+	Importo Lordo		
 Voce Patrimonio Terreni demaniali					Conduttore	-	Importo IVA		
							=	Valore Iniziale	+
Progr.	Modello / Codice Inventario	Descrizione Bene			Data Attivazione	Funzione / Servizio	Totali Variazioni		+
		Ubicazione			Data Caricamento		Centro di Costo	Ammortamenti	
		Tipo Bene Immobile			Data Ultima Variaz.	Codifica SEC ' 95	Dismissioni		-
		Natura Bene			Data Dismissione		Stato del Bene	Plus o Minus Valenze	
		Tipo Ammortamento	% Inizio	% Anni Succ.	Causa Dismissione			=	Valore Attuale
Note									
Dati Catastali									
547	A / 4	Parcheggio Via San Rocco			(A) 04/11/2003	Cavedon Luca	+	4.017,74	
		via San Rocco			(C) 31/12/2008		-		
		Terreno			(U) 04/11/2003	=	4.017,74	+	
		Aree Demaniali (0,00%)			(D)		0,00	+	
		Terreni demaniali					1.245,55	-	
		Annuale	3,00 %	3,00 %	Buono	Buono		0,00	-
								0,00	-
								0,00	+
								2.772,19	
Rend. = 405,31 Superf. = 218 Vol. = Vani = 1000/1000 (variare catstalmente - edificio non pi? esist									
Identificativi Catastali				Foglio	Numero	Subalt.			
				3	125				
548	A / 35	NESSUNA PROPRIETA'			(A) 30/06/1987	Cavedon Luca	+	0,00	
		via Cuso 53			(C) 31/12/2008		-		
		Terreno			(U) 30/06/1987	=	0,00	+	
		Aree Demaniali (0,00%)			(D)		0,00	+	
		Terreni demaniali					0,00	-	
		Annuale	3,00 %	3,00 %	Buono	Buono		0,00	-
								0,00	-
								0,00	+
								0,00	
Rend. = 247,9 Superf. = Vol. = Vani = 6 propriet?									
Identificativi Catastali				Foglio	Numero	Subalt.			
				7	128				

Registro Inventario Beni Immobili

24/02/2017


Pagina 243 di 489

Raggruppamento per :					Consegnatario	+	Importo Lordo				
 Voce Patrimonio Terreni demaniali					Conduttore	-	Importo IVA				
							=	Valore Iniziale	+		
Progr.	Modello / Codice Inventario	Descrizione Bene			Data Attivazione	Funzione / Servizio	Totali Variazioni		+		
		Ubicazione			Data Caricamento		Centro di Costo	Ammortamenti		-	
		Tipo Bene Immobile			Data Ultima Variaz.	Codifica SEC ' 95	Dismissioni		-		
		Natura Bene			Data Dismissione		Stato del Bene	Plus o Minus Valenze		+	
		Tipo Ammortamento	% Inizio	% Anni Succ.	Causa Dismissione			=	Valore Attuale		
Note											
Dati Catastali											
549	A / 36	RECORD ANNULLATO			(A) 11/09/2008	Cavedon Luca	+		0,00		
		via Corte 118			(C) 31/12/2008		-				
		Terreno			(U) 11/09/2008		=		0,00	+	
		Aree Demaniali (0,00%)			(D)				0,00	+	
		Terreni demaniali					0,00		-		
		Annuale	3,00 %	3,00 %	Buono	Buono	0,00		-		
		Rend.= 371,85 Superf.= Vol.= Vani= 9 propriet?					0,00		-		
							0,00		-		
							0,00		-		
							0,00		+		
							0,00				
Identificativi Catastali				Foglio	Numero	Subalt.					
				8	296						
550	A / 73	parcheggio a margine via de gasperi			(A) 29/12/2004	Cavedon Luca	+		1.234,81		
		via Alcide de Gasperi			(C) 31/12/2008		-				
		Terreno			(U) 29/12/2004		=		1.234,81	+	
		Aree Demaniali (0,00%)			(D)				0,00	+	
		Terreni demaniali					358,12		-		
		Annuale	3,00 %	3,00 %	Buono	Buono	0,00		-		
		Rend.= Superf.= 67 Vol.= Vani= propriet?					0,00		-		
							0,00		+		
							876,69				
Identificativi Catastali				Foglio	Numero	Subalt.					
				1	1797						

Registro Inventario Beni Immobili

24/02/2017


Pagina 244 di 489

Raggruppamento per :					Consegnatario	+	Importo Lordo				
 Voce Patrimonio Terreni demaniali					Conduttore	-	Importo IVA				
							=	Valore Iniziale	+		
Progr.	Modello / Codice Inventario	Descrizione Bene			Data Attivazione	Funzione / Servizio	Totali Variazioni		+		
		Ubicazione			Data Caricamento		Centro di Costo	Ammortamenti		-	
		Tipo Bene Immobile			Data Ultima Variaz.	Codifica SEC ' 95	Dismissioni		-		
		Natura Bene			Data Dismissione		Stato del Bene	Plus o Minus Valenze		+	
		Tipo Ammortamento	% Inizio	% Anni Succ.	Causa Dismissione			=	Valore Attuale		
Note											
Dati Catastali											
551	A / 87	RECORD ANNULLATO			(A) 28/01/1991	Cavedon Luca	+		0,00		
					(C) 31/12/2008		-				
					(U) 28/01/1991		=		0,00	+	
					(D)				0,00	+	
		Terreno						0,00	-		
		Aree Demaniali (0,00%)						0,00	-		
		Terreni demaniali						0,00	+		
		Annuale	3,00 %	3,00 %	Buono	Buono			0,00		
Rend.= Superf.= 45 Vol.= Vani= propriet?											
Identificativi Catastali				Foglio	Numero	Subalt.					
				1	267						
552	A / 98	venduto			(A) 31/05/2001	Cavedon Luca	+		0,00		
					(C) 31/12/2008		-				
					(U) 31/05/2001		=		0,00	+	
					(D)				0,00	+	
		via Grado						0,00	-		
		Terreno						0,00	-		
		Aree Demaniali (0,00%)						0,00	-		
		Terreni demaniali						0,00	+		
		Annuale	3,00 %	3,00 %	Buono	Buono			0,00		
Rend.= 0,94 Superf.= 214 Vol.= Vani= propriet?											
Identificativi Catastali				Foglio	Numero	Subalt.					
				1	1174						

Registro Inventario Beni Immobili

24/02/2017


Pagina 245 di 489

Raggruppamento per :					Consegnatario		+	Importo Lordo	
 Voce Patrimonio Terreni demaniali					Conditore		-	Importo IVA	
							=	Valore Iniziale	+
Progr.	Modello / Codice Inventario	Descrizione Bene			Data Attivazione	Funzione / Servizio	Totali Variazioni		+
		Ubicazione			Data Caricamento		Centro di Costo	Ammortamenti	
		Tipo Bene Immobile			Data Ultima Variaz.	Codifica SEC ' 95	Dismissioni		-
		Natura Bene			Data Dismissione		Stato del Bene	Plus o Minus Valenze	
		Tipo	Ammortamento	% Inizio	% Anni Succ.	Causa Dismissione		Valore Attuale	
Note									
Dati Catastali									
553	A / 247	parcheggio lottizzazione "mondin"			(A) 26/07/2001	Cavedon Luca	+ 12.569,26		
		VIA ROMA			(C) 31/12/2008		-		
		Terreno			(U) 26/07/2001		= 12.569,26		+
		Aree Demaniali (0,00%)			(D)		0,00		+
		Terreni demaniali					4.399,31		-
		Annuale	3,00 %	3,00 %	Buono	Buono	0,00		-
		Rend. = 5,64 Superf. = 682 Vol. = Vani = propriet?							
							0,00		-
							0,00		+
							8.169,95		
Identificativi Catastali					Foglio	Numero	Subalt.		
					4	532			
554	A / 261	parcheggio impianti sportivi			(A) 06/06/2006	Cavedon Luca	+ 41.485,93		
		viale dello Sport			(C) 31/12/2008		-		
		Terreno			(U) 06/06/2006		= 41.485,93		+
		Aree Demaniali (0,00%)			(D)		0,00		+
		Terreni demaniali					10.371,50		-
		Annuale	3,00 %	3,00 %	Buono	Buono	0,00		-
		Rend. = 14,53 Superf. = 2251 Vol. = Vani = propriet?							
							0,00		+
							31.114,43		
Identificativi Catastali					Foglio	Numero	Subalt.		
					5	1450			

Registro Inventario Beni Immobili

24/02/2017


Pagina 246 di 489

Raggruppamento per :					Consegnatario	+	Importo Lordo		
 Voce Patrimonio Terreni demaniali					Conduttore	-	Importo IVA		
							=	Valore Iniziale	+
Progr.	Modello / Codice Inventario	Descrizione Bene			Data Attivazione	Funzione / Servizio	Totali Variazioni		+
		Ubicazione			Data Caricamento		Centro di Costo	Ammortamenti	
		Tipo Bene Immobile			Data Ultima Variaz.	Codifica SEC ' 95	Dismissioni		-
		Natura Bene			Data Dismissione		Stato del Bene	Plus o Minus Valenze	
		Tipo Ammortamento	% Inizio	% Anni Succ.	Causa Dismissione	Valore Attuale		=	
Note									
Dati Catastali									
555	A / 305	parcheggio via Damiano Chiesa			(A) 02/02/2001	Cavedon Luca	+ 5.197,26		
		via damiano chiesa			(C) 31/12/2008		-		
		Terreno			(U) 02/02/2001	= 5.197,26		+	
		Aree Demaniali (0,00%)			(D)	0,00		+	
		Terreni demaniali				1.819,11		-	
		Annuale	3,00 %	3,00 %	Buono	Buono	0,00		-
		Rend. = 2,04 Superf. = 282 Vol. = Vani = propriet?							
							0,00		+
							3.378,15		
Identificativi Catastali				Foglio	Numero	Subalt.			
				8	755				
556	A / 310	parcheggio via cesare battisti			(A) 13/09/1985	Cavedon Luca	+ 5.897,60		
		via cesare battisti			(C) 31/12/2008		-		
		Terreno			(U) 13/09/1985	= 5.897,60		+	
		Aree Demaniali (0,00%)			(D)	0,00		+	
		Terreni demaniali				3.951,34		-	
		Annuale	3,00 %	3,00 %	Buono	Buono	0,00		-
		Rend. = 2,4 Superf. = 320 Vol. = Vani = propriet?							
							0,00		+
							1.946,26		
Identificativi Catastali				Foglio	Numero	Subalt.			
				8	875				

Registro Inventario Beni Immobili

24/02/2017


Pagina 247 di 489

Raggruppamento per :					Consegnatario	+	Importo Lordo				
 Voce Patrimonio Terreni demaniali					Conduttore	-	Importo IVA				
							=	Valore Iniziale	+		
Progr.	Modello / Codice Inventario	Descrizione Bene			Data Attivazione	Funzione / Servizio	Totali Variazioni		+		
		Ubicazione			Data Caricamento		Centro di Costo	Ammortamenti		-	
		Tipo Bene Immobile			Data Ultima Variaz.	Codifica SEC ' 95	Dismissioni		-		
		Natura Bene			Data Dismissione		Stato del Bene	Plus o Minus Valenze		+	
		Tipo Ammortamento	% Inizio	% Anni Succ.	Causa Dismissione			=	Valore Attuale		
Note											
Dati Catastali											
557	A / 323	parcheggio via cesare battisti			(A) 28/01/1991	Cavedon Luca	+	5.750,16			
		via cesare battisti			(C) 31/12/2008			-			
		Terreno			(U) 28/01/1991		=	5.750,16		+	
		Aree Demaniali (0,00%)			(D)				0,00		+
		Terreni demaniali							3.162,53		-
		Annuale	3,00 %	3,00 %	Buono	Buono		0,00		-	
		Rend. = 2,26 Superf. = 312 Vol. = Vani= propriet?						0,00		+	
Identificativi Catastali					Foglio	Numero	Subalt.				
					8	1173					
558	A / 325	parcheggio via cesare battisti			(A) 28/01/1991	Cavedon Luca	+	6.229,34			
		via cesare battisti			(C) 31/12/2008			-			
		Terreno			(U) 28/01/1991		=	6.229,34		+	
		Aree Demaniali (0,00%)			(D)				0,00		+
		Terreni demaniali							3.426,21		-
		Annuale	3,00 %	3,00 %	Buono	Buono		0,00		-	
		Rend. = 2,44 Superf. = 338 Vol. = Vani= propriet?						0,00		+	
Identificativi Catastali					Foglio	Numero	Subalt.				
					8	1178					

Registro Inventario Beni Immobili

24/02/2017


Pagina 248 di 489

Raggruppamento per :					Consegnatario	+	Importo Lordo				
 Voce Patrimonio Terreni demaniali					Conduttore	-	Importo IVA				
							=	Valore Iniziale	+		
Progr.	Modello / Codice Inventario	Descrizione Bene			Data Attivazione	Funzione / Servizio	Totali Variazioni		+		
		Ubicazione			Data Caricamento		Centro di Costo	Ammortamenti		-	
		Tipo Bene Immobile			Data Ultima Variaz.	Codifica SEC ' 95	Dismissioni		-		
		Natura Bene			Data Dismissione		Stato del Bene	Plus o Minus Valenze		+	
		Tipo Ammortamento	% Inizio	% Anni Succ.	Causa Dismissione			=	Valore Attuale		
Note											
Dati Catastali											
559	A / 330	RECORD ANNULLATO			(A) 20/11/2008	Cavedon Luca	+		0,00		
		via Corte			(C) 31/12/2008		-				
		Terreno			(U) 20/11/2008		=		0,00	+	
		Aree Demaniali (0,00%)			(D)				0,00	+	
		Terreni demaniali						0,00	-		
		Annuale	3,00 %	3,00 %	Buono	Buono			0,00	+	
Rend. = 0,44 Superf. = 61 Vol. = Vani = propriet?											
Identificativi Catastali				Foglio	Numero	Subalt.					
				8	1209						
560	A / 331	RECORD ANNULLATO			(A) 20/11/2008	Cavedon Luca	+		0,00		
		via Corte			(C) 31/12/2008		-				
		Terreno			(U) 20/11/2008		=		0,00	+	
		Aree Demaniali (0,00%)			(D)				0,00	+	
		Terreni demaniali						0,00	-		
		Annuale	3,00 %	3,00 %	Buono	Buono			0,00	+	
Rend. = 0,04 Superf. = 5 Vol. = Vani = propriet?											
Identificativi Catastali				Foglio	Numero	Subalt.					
				8	1221						

Registro Inventario Beni Immobili

24/02/2017


Pagina 249 di 489

Raggruppamento per :					Consegnatario	+	Importo Lordo		
 Voce Patrimonio Terreni demaniali					Conduttore	-	Importo IVA		
							=	Valore Iniziale	+
Progr.	Modello / Codice Inventario	Descrizione Bene			Data Attivazione	Funzione / Servizio	Totali Variazioni		+
		Ubicazione			Data Caricamento		Centro di Costo	Ammortamenti	
		Tipo Bene Immobile			Data Ultima Variaz.	Codifica SEC ' 95	Dismissioni		-
		Natura Bene			Data Dismissione		Stato del Bene	Plus o Minus Valenze	
		Tipo Ammortamento	% Inizio	% Anni Succ.	Causa Dismissione	Valore Attuale		=	
Note									
Dati Catastali									
561	A / 366	NO PROPRIETA' (ex lotto santa rosa)			(A) 28/02/1994	Cavedon Luca	+ 0,00		
		localit... Roggia di Thiene			(C) 31/12/2008		-		
		Terreno			(U) 28/02/1994		= 0,00		+
		Aree Demaniali (0,00%)			(D)		0,00		+
		Terreni demaniali				0,00		-	
		Annuale	3,00 %	3,00 %	Buono	Buono	0,00		-
		Rend. = 7,08 Superf. = 857 Vol. = Vani= propriet?				0,00		-	
						0,00		-	
						0,00		+	
						0,00			
Identificativi Catastali				Foglio	Numero	Subalt.			
				8	1312				
562	A / 379	parcheggio a margine via cesare battisti			(A) 27/07/2004	Cavedon Luca	+ 97.697,43		
		via cesare battisti			(C) 31/12/2008		-		
		Terreno			(U) 27/07/2004		= 97.697,43		+
		Aree Demaniali (0,00%)			(D)		0,00		+
		Terreni demaniali				28.332,26		-	
		Annuale	3,00 %	3,00 %	Buono	Buono	0,00		-
		Rend. = 43,8 Superf. = 5301 Vol. = Vani= propriet?				0,00		-	
						69.365,17		+	
Identificativi Catastali				Foglio	Numero	Subalt.			
				8	1635				

Registro Inventario Beni Immobili

24/02/2017


Pagina 250 di 489

Raggruppamento per :					Consegnatario		+	Importo Lordo	
 Voce Patrimonio Terreni demaniali					Conduuttore		-	Importo IVA	
							=	Valore Iniziale	+
Progr.	Modello / Codice Inventario	Descrizione Bene			Data Attivazione	Funzione / Servizio	Totali Variazioni		+
		Ubicazione			Data Caricamento		Centro di Costo	Ammortamenti	
		Tipo Bene Immobile			Data Ultima Variaz.	Codifica SEC ' 95	Dismissioni		-
		Natura Bene			Data Dismissione		Stato del Bene	Plus o Minus Valenze	
		Tipo	Ammortamento	% Inizio	% Anni Succ.	Causa Dismissione		Valore Attuale	
Note									
Dati Catastali									
563	A / 380	parcheggio a margine via cesare battisti			(A) 27/07/2004	Cavedon Luca	+ 4.441,63		
		via cesare battisti			(C) 31/12/2008		-		
		Terreno			(U) 27/07/2004	= 4.441,63		+	
		Aree Demaniali (0,00%)			(D)	0,00		+	
		Terreni demaniali				1.288,05		-	
		Annuale			3,00 %	3,00 %	Buono	Buono	0,00
Rend.= 1,99 Superf.= 241 Vol.= Vani= propriet?									
Identificativi Catastali		Foglio			Numero	Subalt.			
		8			1636				
564	A / 418	fabbricato demolito ora piazzetta don gnocchi			(A) 19/11/1992	Cavedon Luca	+ 589,76		
		piazzetta Don Gnocchi			(C) 31/12/2008		-		
		Terreno			(U) 19/11/1992	= 589,76		+	
		Aree Demaniali (0,00%)			(D)	0,00		+	
		Terreni demaniali				312,67		-	
		Annuale			3,00 %	3,00 %	Buono	Buono	0,00
Rend.= 59,5 Superf.= 32 Vol.= Vani= propriet? (variare da fabbricato a terreno)									
Identificativi Catastali		Foglio			Numero	Subalt.			
		8			401				

Registro Inventario Beni Immobili

24/02/2017


Pagina 251 di 489

Raggruppamento per :					Consegnatario	+	Importo Lordo		
 Voce Patrimonio Terreni demaniali					Conduttore	-	Importo IVA		
							=	Valore Iniziale	+
Progr.	Modello / Codice Inventario	Descrizione Bene			Data Attivazione	Funzione / Servizio	Totali Variazioni		+
		Ubicazione			Data Caricamento		Centro di Costo	Ammortamenti	
		Tipo Bene Immobile			Data Ultima Variaz.	Codifica SEC ' 95	Dismissioni		-
		Natura Bene			Data Dismissione		Stato del Bene	Plus o Minus Valenze	
		Tipo Ammortamento	% Inizio	% Anni Succ.	Causa Dismissione			=	Valore Attuale
Note									
Dati Catastali									
565	A / 425	AREA VERDE E PARCHEGGIO DI VIA VICENZA			(A) 28/01/1991	Cavedon Luca	+ 9.860,05		
		via Vicenza			(C) 31/12/2008		-		
		Terreno			(U) 28/01/1991		= 9.860,05		+
		Aree Demaniali (0,00%)			(D)		0,00		+
		Terreni demaniali				5.423,00		-	
		Annuale	3,00 %	3,00 %	Buono	Buono	0,00		-
		Rend. = 2,35 Superf. = 535 Vol. = Vani = 1000/1000				0,00		-	
						0,00		+	
						4.437,05			
Identificativi Catastali				Foglio	Numero	Subalt.			
				1	1009				
566	A / 426	VENDUTO			(A) 28/01/1991	Cavedon Luca	+ 0,00		
					(C) 31/12/2008		-		
		Terreno			(U) 28/01/1991		= 0,00		+
		Aree Demaniali (0,00%)			(D)		0,00		+
		Terreni demaniali				0,00		-	
		Annuale	3,00 %	3,00 %	Buono	Buono	0,00		-
		Rend. = 2,61 Superf. = 594 Vol. = Vani = 1000/1000				0,00		-	
						0,00		-	
						0,00		+	
Identificativi Catastali				Foglio	Numero	Subalt.			
				1	1011				

Registro Inventario Beni Immobili

24/02/2017


Pagina 252 di 489

Raggruppamento per :					Consegnatario	+	Importo Lordo			
 Voce Patrimonio Terreni demaniali					Conduttore	-	Importo IVA			
							=	Valore Iniziale	+	
Progr.	Modello / Codice Inventario	Descrizione Bene			Data Attivazione	Funzione / Servizio	Totali Variazioni		+	
		Ubicazione			Data Caricamento		Centro di Costo	Ammortamenti		-
		Tipo Bene Immobile			Data Ultima Variaz.	Codifica SEC ' 95	Dismissioni		-	
		Natura Bene			Data Dismissione		Stato del Bene	Plus o Minus Valenze		+
		Tipo Ammortamento	% Inizio	% Anni Succ.	Causa Dismissione	Valore Attuale		=		
Note										
Dati Catastali										
567	A / 427	VENDUTO			(A) 28/01/1991	Cavedon Luca	+		0,00	
					(C) 31/12/2008		-			
					(U) 28/01/1991		=		0,00	+
					(D)				0,00	+
		Terreno						0,00	-	
		Aree Demaniali (0,00%)						0,00	-	
		Terreni demaniali						0,00	+	
		Annuale	3,00 %	3,00 %	Buono	Buono	0,00			
Rend. = 3,65 Superf. = 832 Vol. = Vani = 1000/1000										
Identificativi Catastali				Foglio	Numero	Subalt.				
				1	1014					
568	A / 428	VENDUTO			(A) 28/01/1991	Cavedon Luca	+		0,00	
					(C) 31/12/2008		-			
					(U) 28/01/1991		=		0,00	+
					(D)				0,00	+
		Terreno						0,00	-	
		Aree Demaniali (0,00%)						0,00	-	
		Terreni demaniali						0,00	+	
		Annuale	3,00 %	3,00 %	Buono	Buono	0,00			
Rend. = 3,12 Superf. = 710 Vol. = Vani = 1000/1000										
Identificativi Catastali				Foglio	Numero	Subalt.				
				1	1017					

Registro Inventario Beni Immobili

24/02/2017


Pagina 253 di 489

Raggruppamento per :					Consegnatario	+	Importo Lordo			
 Voce Patrimonio Terreni demaniali					Conduttore	-	Importo IVA			
							=	Valore Iniziale	+	
Progr.	Modello / Codice Inventario	Descrizione Bene			Data Attivazione	Funzione / Servizio	Totali Variazioni		+	
		Ubicazione			Data Caricamento		Centro di Costo	Ammortamenti		-
		Tipo Bene Immobile			Data Ultima Variaz.	Codifica SEC ' 95	Dismissioni		-	
		Natura Bene			Data Dismissione		Stato del Bene	Plus o Minus Valenze		+
		Tipo Ammortamento	% Inizio	% Anni Succ.	Causa Dismissione	Valore Attuale		=		
Note										
Dati Catastali										
569	A / 429	VENDUTO			(A) 17/05/2002	Cavedon Luca	+		0,00	
					(C) 31/12/2008		-			
					(U) 17/05/2002		=		0,00	+
					(D)				0,00	+
		Terreno						0,00	-	
		Aree Demaniali (0,00%)						0,00	-	
		Terreni demaniali						0,00	+	
		Annuale	3,00 %	3,00 %	Buono	Buono	0,00			
Rend.= Superf.= 24 Vol.= Vani= propriet?										
Identificativi Catastali				Foglio	Numero	Subalt.				
				1	1058					
570	A / 431	NO PROPRIETA'			(A) 28/04/1995	Cavedon Luca	+		0,00	
					(C) 31/12/2008		-			
					(U) 28/04/1995		=		0,00	+
					(D)				0,00	+
		Terreno						0,00	-	
		Aree Demaniali (0,00%)						0,00	-	
		Terreni demaniali						0,00	+	
		Annuale	3,00 %	3,00 %	Buono	Buono	0,00			
Rend.= Superf.= 143 Vol.= Vani= 1000/1000										
Identificativi Catastali				Foglio	Numero	Subalt.				
				1	1297					

Registro Inventario Beni Immobili

24/02/2017


Pagina 254 di 489

Raggruppamento per :					Consegnatario		+	Importo Lordo	
 Voce Patrimonio Terreni demaniali					Conditore		-	Importo IVA	
							=	Valore Iniziale	+
Progr.	Modello / Codice Inventario	Descrizione Bene			Data Attivazione	Funzione / Servizio	Totali Variazioni		+
		Ubicazione			Data Caricamento		Centro di Costo	Ammortamenti	
		Tipo Bene Immobile			Data Ultima Variaz.	Codifica SEC ' 95	Dismissioni		-
		Natura Bene			Data Dismissione		Stato del Bene	Plus o Minus Valenze	
		Tipo Ammortamento	% Inizio	% Anni Succ.	Causa Dismissione	Valore Attuale		=	
Note									
Dati Catastali									
571	A / 434	area parcheggio via vicenza			(A) 11/09/2000	Cavedon Luca	+ 14.485,98		
		via Vicenza			(C) 31/12/2008		-		
		Terreno			(U) 11/09/2000	= 14.485,98		+	
		Aree Demaniali (0,00%)			(D)	0,00		+	
		Terreni demaniali				5.359,82		-	
		Annuale	3,00 %	3,00 %	Buono	Buono	0,00		-
		Rend. = 3,45 Superf. = 786 Vol. = Vani = 1000/1000							
							0,00		-
							0,00		-
							0,00		+
							9.126,16		
Identificativi Catastali					Foglio	Numero	Subalt.		
					1	1619			
572	A / 446	venduto			(A) 03/02/1981	Cavedon Luca	+ 0,00		
					(C) 31/12/2008		-		
		Terreno			(U) 03/02/1981	= 0,00		+	
		Aree Demaniali (0,00%)			(D)	0,00		+	
		Terreni demaniali				0,00		-	
		Annuale	3,00 %	3,00 %	Buono	Buono	0,00		-
		Rend. = 0,13 Superf. = 29 Vol. = Vani = 1000/1000							
							0,00		-
							0,00		-
							0,00		+
							0,00		
Identificativi Catastali					Foglio	Numero	Subalt.		
					2	408			

Registro Inventario Beni Immobili

24/02/2017


Pagina 255 di 489

Raggruppamento per :					Consegnatario	+	Importo Lordo				
 Voce Patrimonio Terreni demaniali					Conduttore	-	Importo IVA				
							=	Valore Iniziale	+		
Progr.	Modello / Codice Inventario	Descrizione Bene			Data Attivazione	Funzione / Servizio	Totali Variazioni		+		
		Ubicazione			Data Caricamento		Centro di Costo	Ammortamenti		-	
		Tipo Bene Immobile			Data Ultima Variaz.	Codifica SEC ' 95	Dismissioni		-		
		Natura Bene			Data Dismissione		Stato del Bene	Plus o Minus Valenze		+	
		Tipo Ammortamento	% Inizio	% Anni Succ.	Causa Dismissione			=	Valore Attuale		
Note											
Dati Catastali											
573	A / 449	no propriet... (autostrada)			(A) 31/12/2001	Cavedon Luca	+		0,00		
					(C) 31/12/2008		-				
					(U) 31/12/2001		=		0,00	+	
					(D)				0,00	+	
		Terreno						0,00	-		
		Aree Demaniali (0,00%)						0,00	-		
		Terreni demaniali						0,00	+		
		Annuale	3,00 %	3,00 %	Buono	Buono			0,00		
Rend.= 9,51 Superf.= 1270 Vol.= Vani= 1000/1000											
Identificativi Catastali				Foglio	Numero	Subalt.					
				2	560						
574	A / 450	no propriet... (autostrada)			(A) 31/12/2001	Cavedon Luca	+		0,00		
					(C) 31/12/2008		-				
					(U) 31/12/2001		=		0,00	+	
					(D)				0,00	+	
		Terreno						0,00	-		
		Aree Demaniali (0,00%)						0,00	-		
		Terreni demaniali						0,00	+		
		Annuale	3,00 %	3,00 %	Buono	Buono			0,00		
Rend.= 0,6 Superf.= 80 Vol.= Vani= 1000/1000											
Identificativi Catastali				Foglio	Numero	Subalt.					
				2	561						

Registro Inventario Beni Immobili

24/02/2017


Pagina 256 di 489

Raggruppamento per :					Consegnatario	+	Importo Lordo				
 Voce Patrimonio Terreni demaniali					Conduttore	-	Importo IVA				
							=	Valore Iniziale	+		
Progr.	Modello / Codice Inventario	Descrizione Bene			Data Attivazione	Funzione / Servizio	Totali Variazioni		+		
		Ubicazione			Data Caricamento		Centro di Costo	Ammortamenti		-	
		Tipo Bene Immobile			Data Ultima Variaz.	Codifica SEC ' 95	Dismissioni		-		
		Natura Bene			Data Dismissione		Stato del Bene	Plus o Minus Valenze		+	
		Tipo	Ammortamento	% Inizio	% Anni Succ.	Causa Dismissione		Valore Attuale		=	
Note											
Dati Catastali											
575	A / 451	no propriet... (autostrada)			(A) 31/12/2001	Cavedon Luca	+		0,00		
					(C) 31/12/2008		-				
					(U) 31/12/2001		=		0,00	+	
					(D)				0,00	+	
		Terreno						0,00	-		
		Aree Demaniali (0,00%)						0,00	-		
		Terreni demaniali						0,00	+		
		Annuale	3,00 %	3,00 %	Buono	Buono	0,00				
Rend. = 0,6 Superf. = 80 Vol. = Vani = 1000/1000											
Identificativi Catastali				Foglio	Numero	Subalt.					
				2	562						
576	A / 452	no propriet... (autostrada)			(A) 31/12/2001	Cavedon Luca	+		0,00		
					(C) 31/12/2008		-				
					(U) 31/12/2001		=		0,00	+	
					(D)				0,00	+	
		Terreno						0,00	-		
		Aree Demaniali (0,00%)						0,00	-		
		Terreni demaniali						0,00	+		
		Annuale	3,00 %	3,00 %	Buono	Buono	0,00				
Rend. = 0,65 Superf. = 87 Vol. = Vani = 1000/1000											
Identificativi Catastali				Foglio	Numero	Subalt.					
				2	563						

Registro Inventario Beni Immobili

24/02/2017


Pagina 257 di 489

Raggruppamento per :					Consegnatario		+	Importo Lordo		
 Voce Patrimonio Terreni demaniali					Conditore		-	Importo IVA		
							=	Valore Iniziale	+	
Progr.	Modello / Codice Inventario	Descrizione Bene			Data Attivazione	Funzione / Servizio	Totali Variazioni		+	
		Ubicazione			Data Caricamento		Centro di Costo	Ammortamenti		-
		Tipo Bene Immobile			Data Ultima Variaz.	Codifica SEC ' 95	Dismissioni		-	
		Natura Bene			Data Dismissione		Stato del Bene	Plus o Minus Valenze		+
		Tipo	Ammortamento	% Inizio	% Anni Succ.	Causa Dismissione		Valore Attuale		=
Note										
Dati Catastali										
577	A / 453	no propriet... (autostrada)			(A) 31/12/2001	Cavedon Luca	+		0,00	
					(C) 31/12/2008		-			
					(U) 31/12/2001		=		0,00	+
					(D)				0,00	+
									0,00	-
		Terreno					0,00		-	
		Aree Demaniali (0,00%)					0,00		-	
		Terreni demaniali					0,00		+	
		Annuale	3,00 %	3,00 %	Buono	Buono	0,00			
Rend. = 4,87 Superf. = 755 Vol. = Vani = 1000/1000										
Identificativi Catastali				Foglio	Numero	Subalt.				
				2	566					
578	A / 454	no propriet... (autostrada)			(A) 31/12/2001	Cavedon Luca	+		0,00	
					(C) 31/12/2008		-			
					(U) 31/12/2001		=		0,00	+
					(D)				0,00	+
									0,00	-
		Terreno					0,00		-	
		Aree Demaniali (0,00%)					0,00		-	
		Terreni demaniali					0,00		+	
		Annuale	3,00 %	3,00 %	Buono	Buono	0,00			
Rend. = 0,45 Superf. = 60 Vol. = Vani = 1000/1000										
Identificativi Catastali				Foglio	Numero	Subalt.				
				2	569					

Registro Inventario Beni Immobili

24/02/2017


Pagina 258 di 489

Raggruppamento per :					Consegnatario		+	Importo Lordo	
 Voce Patrimonio Terreni demaniali					Conditore		-	Importo IVA	
							=	Valore Iniziale	+
Progr.	Modello / Codice Inventario	Descrizione Bene			Data Attivazione	Funzione / Servizio	Totali Variazioni		+
		Ubicazione			Data Caricamento		Ammortamenti		-
		Tipo Bene Immobile			Data Ultima Variaz.	Centro di Costo	Dismissioni		-
		Natura Bene			Data Dismissione	Codifica SEC ' 95	Plus o Minus Valenze		+
		Tipo Ammortamento	% Inizio	% Anni Succ.	Causa Dismissione	Stato del Bene	Valore Attuale		=
Note									
Dati Catastali									
579	A / 460	parcheggio via marconi			(A) 28/01/1991	Cavedon Luca	+ 65.389,64		
		via Marconi			(C) 31/12/2008		-		
		Terreno			(U) 28/01/1991		= 65.389,64		+
		Aree Demaniali (0,00%)			(D)		0,00		+
		Terreni demaniali					35.964,24		-
		Annuale	3,00 %	3,00 %	Buono	Buono	0,00		-
		Rend. = 26,57 Superf. = 3548 Vol. = Vani = 1000/1000							
Identificativi Catastali					Foglio	Numero	Subalt.		
					2	682			
580	A / 467	soppresso per frazionamento vedi fg.3 mapp.447,494,493,492			(A) 18/03/1986	Cavedon Luca	+ 0,00		
					(C) 31/12/2008		-		
		Terreno			(U) 18/03/1986		= 0,00		+
		Aree Demaniali (0,00%)			(D)		0,00		+
		Terreni demaniali					0,00		-
		Annuale	3,00 %	3,00 %	Buono	Buono	0,00		-
		Rend. = 35,92 Superf. = 5564 Vol. = Vani = 1000/1000							
Identificativi Catastali					Foglio	Numero	Subalt.		
					3	65			

Registro Inventario Beni Immobili

24/02/2017


Pagina 259 di 489

Raggruppamento per :					Consegnatario	+	Importo Lordo				
 Voce Patrimonio Terreni demaniali					Conduttore	-	Importo IVA				
							=	Valore Iniziale	+		
Progr.	Modello / Codice Inventario	Descrizione Bene			Data Attivazione	Funzione / Servizio	Totali Variazioni		+		
		Ubicazione			Data Caricamento		Centro di Costo	Ammortamenti		-	
		Tipo Bene Immobile			Data Ultima Variaz.	Codifica SEC ' 95	Dismissioni		-		
		Natura Bene			Data Dismissione		Stato del Bene	Plus o Minus Valenze		+	
		Tipo Ammortamento	% Inizio	% Anni Succ.	Causa Dismissione			=	Valore Attuale		
Note											
Dati Catastali											
581	A / 469	venduto			(A) 28/01/1991	Cavedon Luca	+		0,00		
					(C) 31/12/2008		-				
					(U) 28/01/1991		=		0,00	+	
					(D)				0,00	+	
		Terreno						0,00	-		
		Aree Demaniali (0,00%)						0,00	-		
		Terreni demaniali						0,00	+		
		Annuale	3,00 %	3,00 %	Buono	Buono			0,00		
Rend.= Superf.= 108 Vol.= Vani= 1000/1000											
Identificativi Catastali				Foglio	Numero	Subalt.					
				3	474						
582	A / 473	PARCO GIOCHI e piazzale pubblici spettacoli			(A) 28/09/1985	Cavedon Luca	+		285.963,00		
					(C) 31/12/2008		-				
					(U) 28/09/1985		=		285.963,00	+	
					(D)				0,00	+	
		viale dello Sport						191.595,21	-		
		Terreno						0,00	-		
		Aree Demaniali (0,00%)						0,00	+		
		Terreni demaniali						0,00	+		
		Annuale	3,00 %	3,00 %	Buono	Buono			94.367,79		
Rend.= 116,46 Superf.= 18040 Vol.= Vani= 1000/1000											
Identificativi Catastali				Foglio	Numero	Subalt.					
				4	23						

Registro Inventario Beni Immobili

24/02/2017


Pagina 260 di 489

Raggruppamento per :					Consegnatario		+	Importo Lordo	
 Voce Patrimonio Terreni demaniali					Conducente		-	Importo IVA	
							=	Valore Iniziale	+
Progr.	Modello / Codice Inventario	Descrizione Bene			Data Attivazione	Funzione / Servizio	Totali Variazioni		+
		Ubicazione			Data Caricamento		Centro di Costo	Ammortamenti	
		Tipo Bene Immobile			Data Ultima Variaz.	Codifica SEC ' 95	Dismissioni		-
		Natura Bene			Data Dismissione		Stato del Bene	Plus o Minus Valenze	
		Tipo	Ammortamento	% Inizio	% Anni Succ.	Causa Dismissione		Valore Attuale	
Note									
Dati Catastali									
583	A / 475	area sorgente "San Valentino" da monte summano (con vasche di decantazione)			(A) 31/12/2004	Cavedon Luca	+ 3.851,87		
					(C) 31/12/2008		-		
					(U) 31/12/2004		= 3.851,87		+
					(D)		0,00		+
		Terreno					1.117,08		-
		Aree Demaniali (0,00%)					0,00		-
		Terreni demaniali					0,00		+
		Annuale	3,00 %	3,00 %	Buono	Buono	2.734,79		
Rend. = 1,73 Superf. = 209 Vol. = Vani = 1000/1000									
Identificativi Catastali				Foglio	Numero	Subalt.			
				4	218				
584	A / 477	PARCHEGGIO cimitero capolugo			(A) 28/01/1991	Cavedon Luca	+ 34.298,23		
					(C) 31/12/2008		-		
					(U) 28/01/1991		= 34.298,23		+
					(D)		0,00		+
		via verdi					18.864,16		-
		Terreno					0,00		-
		Aree Demaniali (0,00%)					0,00		+
		Terreni demaniali					0,00		+
		Annuale	3,00 %	3,00 %	Buono	Buono	15.434,07		
Rend. = 1,83 Superf. = 1861 Vol. = Vani = 1000/1000									
Identificativi Catastali				Foglio	Numero	Subalt.			
				5	50				

Registro Inventario Beni Immobili

24/02/2017


Pagina 261 di 489

Raggruppamento per :					Consegnatario	+	Importo Lordo		
 Voce Patrimonio Terreni demaniali					Conduttore	-	Importo IVA		
							=	Valore Iniziale	+
Progr.	Modello / Codice Inventario	Descrizione Bene			Data Attivazione	Funzione / Servizio	Totali Variazioni		+
		Ubicazione			Data Caricamento		Centro di Costo	Ammortamenti	
		Tipo Bene Immobile			Data Ultima Variaz.	Codifica SEC ' 95	Dismissioni		-
		Natura Bene			Data Dismissione		Stato del Bene	Plus o Minus Valenze	
		Tipo Ammortamento	% Inizio	% Anni Succ.	Causa Dismissione	Valore Attuale		=	
Note									
Dati Catastali									
585	A / 480	Ampliamento cimitero comunale			(A) 05/10/1985	Cavedon Luca	+ 155.000,00		
		via verdi			(C) 31/12/2008		-		
		Terreno			(U) 05/10/1985	= 155.000,00		+	
		Aree Demaniali (0,00%) Terreni demaniali			(D)	0,00		+	
		Annuale	3,00 %	3,00 %	Buono	Buono	103.850,00		-
		Rend. = 21,42 Superf. = 2861 Vol. = Vani = 1000/1000					0,00		-
							0,00		-
							0,00		+
							51.150,00		
Identificativi Catastali				Foglio	Numero	Subalt.			
				5	58				
586	A / 483	CIMITERO COMUNALE			(A) 28/01/1991	Cavedon Luca	+ 260.000,00		
		via verdi			(C) 31/12/2008		-		
		Terreno			(U) 28/01/1991	= 260.000,00		+	
		Aree Demaniali (0,00%) Terreni demaniali			(D)	0,00		+	
		Annuale	3,00 %	3,00 %	Buono	Buono	143.000,00		-
		Rend. = 19,97 Superf. = 1866 Vol. = Vani = 1000/1000					0,00		-
							0,00		-
							0,00		+
							117.000,00		
Identificativi Catastali				Foglio	Numero	Subalt.			
				5	253				

Registro Inventario Beni Immobili

24/02/2017


Pagina 262 di 489

Raggruppamento per :					Consegnatario		+	Importo Lordo	
 Voce Patrimonio Terreni demaniali					Conduittore		-	Importo IVA	
							=	Valore Iniziale	+
Progr.	Modello / Codice Inventario	Descrizione Bene			Data Attivazione	Funzione / Servizio	Totali Variazioni		+
		Ubicazione			Data Caricamento	Centro di Costo	Ammortamenti		-
		Tipo Bene Immobile			Data Ultima Variaz.	Codifica SEC ' 95	Dismissioni		-
		Natura Bene			Data Dismissione	Stato del Bene	Plus o Minus Valenze		+
		Tipo	Ammortamento	% Inizio	% Anni Succ.	Causa Dismissione	Valore Attuale		=
Note									
Dati Catastali									
587	A / 484	CIMITERO COMUNALE			(A) 02/12/1996	Cavedon Luca	+ 260.000,00		
		via verdi			(C) 31/12/2008		-		
		Terreno			(U) 02/12/1996		= 260.000,00		+
		Aree Demaniali (0,00%)			(D)		0,00		+
		Terreni demaniali					117.000,00		-
		Annuale	3,00 %	3,00 %	Buono	Buono	0,00		-
Rend. = 15,59 Superf. = 2082 Vol. = Vani = 1000/1000							0,00		-
							0,00		+
							143.000,00		
Identificativi Catastali				Foglio	Numero	Subalt.			
				5	337				
588	A / 500	AREA AMPLIAMENTO CIMITERO COMUNALE			(A) 23/09/1985	Cavedon Luca	+ 85.000,00		
		via verdi			(C) 31/12/2008		-		
		Terreno			(U) 23/09/1985		= 85.000,00		+
		Aree Demaniali (0,00%)			(D)		0,00		+
		Terreni demaniali					56.950,00		-
		Annuale	3,00 %	3,00 %	Buono	Buono	0,00		-
Rend. = 8,19 Superf. = 1093 Vol. = Vani = 1000/1000							0,00		-
							0,00		+
							28.050,00		
Identificativi Catastali				Foglio	Numero	Subalt.			
				5	790				

Registro Inventario Beni Immobili

24/02/2017


Pagina 263 di 489

Raggruppamento per :					Consegnatario		+	Importo Lordo		
 Voce Patrimonio Terreni demaniali					Conditore		-	Importo IVA		
							=	Valore Iniziale	+	
Progr.	Modello / Codice Inventario	Descrizione Bene			Data Attivazione	Funzione / Servizio	Totali Variazioni		+	
		Ubicazione			Data Caricamento		Ammortamenti		-	
		Tipo Bene Immobile			Data Ultima Variaz.	Centro di Costo	Dismissioni		-	
		Natura Bene			Data Dismissione	Codifica SEC ' 95	Plus o Minus Valenze		+	
		Tipo	Ammortamento	% Inizio	% Anni Succ.	Causa Dismissione	Stato del Bene	Valore Attuale		=
Note										
Dati Catastali										
589	A / 551	area pertineza strada via della pace			(A) 20/03/1986	Cavedon Luca	+ 2.230,03			
		via della Pace			(C) 31/12/2008		-			
		Terreno			(U) 20/03/1986		= 2.230,03		+	
		Aree Demaniali (0,00%)			(D)		0,00		+	
		Terreni demaniali					1.449,50		-	
		Annuale	3,00 %	3,00 %	Buono	Buono	0,00		-	
Rend.= Superf.= 121 Vol.= Vani= 1000/1000							0,00		-	
							0,00		+	
							780,53			
Identificativi Catastali		Foglio			Numero	Subalt.				
		5			1100					
590	A / 552	area pertineza strada via della pace			(A) 20/03/1986	Cavedon Luca	+ 1.087,37			
		via della Pace			(C) 31/12/2008		-			
		Terreno			(U) 20/03/1986		= 1.087,37		+	
		Aree Demaniali (0,00%)			(D)		0,00		+	
		Terreni demaniali					706,86		-	
		Annuale	3,00 %	3,00 %	Buono	Buono	0,00		-	
Rend.= Superf.= 59 Vol.= Vani= 1000/1000							0,00		-	
							0,00		+	
							380,51			
Identificativi Catastali		Foglio			Numero	Subalt.				
		5			1101					

Registro Inventario Beni Immobili

24/02/2017


Pagina 264 di 489

Raggruppamento per :					Consegnatario	+	Importo Lordo		
 Voce Patrimonio Terreni demaniali					Conduttore	-	Importo IVA		
							=	Valore Iniziale	+
Progr.	Modello / Codice Inventario	Descrizione Bene			Data Attivazione	Funzione / Servizio	Totali Variazioni		+
		Ubicazione			Data Caricamento		Centro di Costo	Ammortamenti	
		Tipo Bene Immobile			Data Ultima Variaz.	Codifica SEC ' 95		Dismissioni	
		Natura Bene			Data Dismissione		Stato del Bene	Plus o Minus Valenze	
		Tipo	Ammortamento	% Inizio	% Anni Succ.	Causa Dismissione		Valore Attuale	
Note									
Dati Catastali									
591	A / 565	parcheggio di via trento e percorso pedonale verso via della pace			(A) 22/02/2005	Cavedon Luca	+ 33.229,29		
		via della Pace			(C) 31/12/2008		-		
		Terreno			(U) 22/02/2005		= 33.229,29		+
		Aree Demaniali (0,00%)			(D)		0,00		+
		Terreni demaniali				8.971,95		-	
		Annuale	3,00 %	3,00 %	Buono	Buono	0,00		-
		Rend.= Superf.= 1803 Vol.= Vani= 1000/1000				0,00		-	
						0,00		+	
						24.257,34			
Identificativi Catastali					Foglio	Numero	Subalt.		
					5	1434			
592	A / 566	CIMITERO COMUNALE			(A) 03/02/1981	Cavedon Luca	+ 153.000,00		
		via verdi			(C) 31/12/2008		-		
		Terreno			(U) 03/02/1981		= 153.000,00		+
		Aree Demaniali (0,00%)			(D)		0,00		+
		Terreni demaniali				114.750,00		-	
		Annuale	3,00 %	3,00 %	Buono	Buono	0,00		-
		Rend.= Superf.= 3457 Vol.= Vani= 1000/1000				0,00		+	
						38.250,00			
Identificativi Catastali					Foglio	Numero	Subalt.		
					5				

Registro Inventario Beni Immobili

24/02/2017


Pagina 265 di 489

Raggruppamento per :					Consegnatario		+	Importo Lordo		
 Voce Patrimonio Terreni demaniali					Conduittore		-	Importo IVA		
							=	Valore Iniziale	+	
Progr.	Modello / Codice Inventario	Descrizione Bene			Data Attivazione	Funzione / Servizio	Totali Variazioni		+	
		Ubicazione			Data Caricamento		Ammortamenti		-	
		Tipo Bene Immobile			Data Ultima Variaz.	Centro di Costo	Dismissioni		-	
		Natura Bene			Data Dismissione	Codifica SEC ' 95	Plus o Minus Valenze		+	
		Tipo	Ammortamento	% Inizio	% Anni Succ.	Causa Dismissione	Stato del Bene	Valore Attuale		=
Note										
Dati Catastali										
593	A / 570	PARCHEGGIO LUNGO VIA FERRARIN			(A) 18/10/1985	Cavedon Luca	+		13.638,20	
		via Ferrarin			(C) 31/12/2008		-			
		Terreno			(U) 18/10/1985		=		13.638,20	+
		Aree Demaniali (0,00%)			(D)				0,00	+
		Terreni demaniali							9.137,49	-
		Annuale	3,00 %	3,00 %	Buono	Buono	0,00		-	
Rend. = 6,11 Superf. = 740 Vol. = Vani = 1000/1000							0,00		-	
							0,00		+	
							4.500,71			
Identificativi Catastali					Foglio	Numero	Subalt.			
					8	74				
594	A / 578	area pozzo acquedotto			(A) 31/12/2005	Cavedon Luca	+		663,48	
		via Monte Grappa			(C) 31/12/2008		-			
		Terreno			(U) 31/12/2005		=		663,48	+
		Aree Demaniali (0,00%)			(D)				0,00	+
		Terreni demaniali							179,13	-
		Annuale	3,00 %	3,00 %	Buono	Buono	0,00		-	
Rend. = 0,14 Superf. = 36 Vol. = Vani = propriet?							0,00		-	
							0,00		+	
							484,35			
Identificativi Catastali					Foglio	Numero	Subalt.			
					10	334				

Registro Inventario Beni Immobili

24/02/2017


Pagina 266 di 489

Raggruppamento per :					Consegnatario		+	Importo Lordo		
 Voce Patrimonio Terreni demaniali					Conducente		-	Importo IVA		
							=	Valore Iniziale	+	
Progr.	Modello / Codice Inventario	Descrizione Bene			Data Attivazione	Funzione / Servizio	Totali Variazioni		+	
		Ubicazione			Data Caricamento		Ammortamenti		-	
		Tipo Bene Immobile			Data Ultima Variaz.	Centro di Costo	Dismissioni		-	
		Natura Bene			Data Dismissione	Codifica SEC ' 95	Plus o Minus Valenze		+	
		Tipo	Ammortamento	% Inizio	% Anni Succ.	Causa Dismissione	Stato del Bene	Valore Attuale		=
Note										
Dati Catastali										
595	A / 609	TERRENO CEDUTO a poste spa			(A) 31/12/2005	Cavedon Luca	+		0,00	
		via MAzzini			(C) 31/12/2008		-			
		Terreno			(U) 31/12/2005		=		0,00	+
		Aree Demaniali (0,00%)			(D)				0,00	+
		Terreni demaniali					0,00		-	
		Annuale	3,00 %	3,00 %	Buono	Buono	0,00		-	
		Rend.= Superf.= Vol.= Vani= 1000/1000					0,00		-	
							0,00		+	
							0,00			
Identificativi Catastali				Foglio	Numero	Subalt.				
				3	493					
596	A / 914	P.LE PUBBLICI SPETTACOLI - messa a norma rete gas			(A) 31/12/2007	Cavedon Luca	+		7.156,05	
					(C) 31/12/2008		-			
		Terreno			(U) 31/12/2007		=		7.156,05	+
		Aree Demaniali (0,00%)			(D)				0,00	+
		Terreni demaniali					1.645,88		-	
		Annuale	3,00 %	3,00 %	Buono	Buono	0,00		-	
							0,00		+	
							5.510,17			

Registro Inventario Beni Immobili

24/02/2017


Pagina 267 di 489

Raggruppamento per :					Consegnatario		+	Importo Lordo	
 Voce Patrimonio Terreni demaniali					Conditore		-	Importo IVA	
							=	Valore Iniziale	+
Progr.	Modello / Codice Inventario	Descrizione Bene			Data Attivazione	Funzione / Servizio	Totali Variazioni		
		Ubicazione			Data Caricamento		+ -		
		Tipo Bene Immobile			Data Ultima Variaz.	Centro di Costo	Ammortamenti		
		Natura Bene			Data Dismissione	Codifica SEC ' 95	Dismissioni		
		Tipo Ammortamento	% Inizio	% Anni Succ.	Causa Dismissione	Stato del Bene	Plus o Minus Valenze		
							=		Valore Attuale
Note									
Dati Catastali									
597	A / 915	P.LE PUBBLICI SPETTACOLI - sistemazione piazzale			(A) 31/12/2005	Cavedon Luca	+ 9.970,67		
					(C) 31/12/2008		- -		
		Terreno			(U) 31/12/2005		=	9.970,67	+
		Aree Demaniali (0,00%)			(D)		0,00		+
		Terreni demaniali					2.692,05		-
		Annuale	3,00 %	3,00 %	Buono	Buono	0,00		-
							0,00		+
							7.278,62		
598	A / 916	P.LE PUBBLICI SPETTACOLI - sistemazione piazzale			(A) 31/12/2004	Cavedon Luca	+ 20.559,14		
					(C) 31/12/2008		- -		
		Terreno			(U) 31/12/2004		=	20.559,14	+
		Aree Demaniali (0,00%)			(D)		0,00		+
		Terreni demaniali					5.962,11		-
		Annuale	3,00 %	3,00 %	Buono	Buono	0,00		-
							0,00		+
							14.597,03		
599	A / 919	P.LE PUBBLICI SPETTACOLI - sistemazione piazzale			(A) 31/12/2004	Cavedon Luca	+ 30.212,73		
					(C) 31/12/2008		- -		
		Terreno			(U) 31/12/2004		=	30.212,73	+
		Aree Demaniali (0,00%)			(D)		0,00		+
		Terreni demaniali					8.761,74		-
		Annuale	3,00 %	3,00 %	Buono	Buono	0,00		-
							0,00		+
							21.450,99		

Registro Inventario Beni Immobili

24/02/2017


Pagina 268 di 489

Raggruppamento per :					Consegnatario	+	Importo Lordo		
 Voce Patrimonio Terreni demaniali					Conduttore	-	Importo IVA		
							=	Valore Iniziale	+
Progr.	Modello / Codice Inventario	Descrizione Bene			Data Attivazione	Funzione / Servizio	Totali Variazioni		+
		Ubicazione			Data Caricamento		Ammortamenti		-
		Tipo Bene Immobile			Data Ultima Variaz.	Centro di Costo	Dismissioni		-
		Natura Bene			Data Dismissione		Codifica SEC ' 95	Plus o Minus Valenze	
		Tipo Ammortamento	% Inizio	% Anni Succ.	Causa Dismissione	Stato del Bene		Valore Attuale	
Note									
Dati Catastali									
600	A / 920	P.LE PUBBLICI SPETTACOLI - realizzazione nuovo piazzale			(A) 31/12/2003	Cavedon Luca	+	220.164,33	
					(C) 31/12/2008		-		
		Terreno			(U) 31/12/2003		=	220.164,33	+
		Aree Demaniali (0,00%)			(D)			0,00	+
		Terreni demaniali						68.250,98	-
		Annuale	3,00 %	3,00 %	Buono	Buono		0,00	-
								0,00	+
								151.913,35	
601	A / 921	P.LE PUBBLICI SPETTACOLI - realizzazione nuovo piazzale			(A) 31/12/2003	Cavedon Luca	+	140.889,44	
					(C) 31/12/2008		-		
		Terreno			(U) 31/12/2003		=	140.889,44	+
		Aree Demaniali (0,00%)			(D)			0,00	+
		Terreni demaniali						43.675,73	-
		Annuale	3,00 %	3,00 %	Buono	Buono		0,00	-
								0,00	+
								97.213,71	
602	A / 922	P.LE PUBBLICI SPETTACOLI - realizzazione nuovo piazzale			(A) 31/12/2003	Cavedon Luca	+	19.212,19	
					(C) 31/12/2008		-		
		Terreno			(U) 31/12/2003		=	19.212,19	+
		Aree Demaniali (0,00%)			(D)			0,00	+
		Terreni demaniali						5.955,75	-
		Annuale	3,00 %	3,00 %	Buono	Buono		0,00	-
								0,00	+
								13.256,44	

Registro Inventario Beni Immobili

24/02/2017


Pagina 269 di 489

Raggruppamento per :					Consegnatario	+	Importo Lordo		
 Voce Patrimonio Terreni demaniali					Conduttore	-	Importo IVA		
						=	Valore Iniziale	+	
Progr.	Modello / Codice Inventario	Descrizione Bene			Data Attivazione	Funzione / Servizio	Totali Variazioni		+
		Ubicazione			Data Caricamento		Ammortamenti		-
					Data Ultima Variaz.	Dismissioni		-	
					Data Dismissione	Plus o Minus Valenze		+	
					Causa Dismissione	Valore Attuale		=	
					Stato del Bene				
Note									
Dati Catastali									
603	A / 923	P.LE PUBBLICI SPETTACOLI - liq compenso per incarico redazione			(A) 31/12/2003	Cavedon Luca	+ 31.893,15		
					(C) 31/12/2008		-		
					(U) 31/12/2003	= 31.893,15		+	
					(D)	0,00		+	
						9.886,86		-	
						0,00		-	
						0,00		+	
					Buono	22.006,29			
		Terreno	Annuale	3,00 %	3,00 %	Buono			
		Aree Demaniali (0,00%)							
		Terreni demaniali							
604	C / 1001	AREA VIA ZANELLA - sistemazione area via Zanella per parcheggi			(A) 31/12/2002	Cavedon Luca	+ 60.892,27		
					(C) 31/12/2008		-		
					(U) 31/12/2002	= 60.892,27		+	
					(D)	0,00		+	
						20.094,51		-	
						0,00		-	
						0,00		+	
					Buono	40.797,76			
		Terreno	Annuale	3,00 %	3,00 %	Buono			
		Aree Demaniali (0,00%)							
		Terreni demaniali							
605	C / 1002	AREA MIOLA - sistemazione area			(A) 31/12/2002	Cavedon Luca	+ 28.298,44		
					(C) 31/12/2008		-		
					(U) 31/12/2002	= 28.298,44		+	
					(D)	0,00		+	
						9.338,49		-	
						0,00		-	
						0,00		+	
					Buono	18.959,95			
		Terreno	Annuale	3,00 %	3,00 %	Buono			
		Aree Demaniali (0,00%)							
		Terreni demaniali							

Registro Inventario Beni Immobili

24/02/2017


Pagina 270 di 489

Raggruppamento per :					Consegnatario		+	Importo Lordo		
 Voce Patrimonio Terreni demaniali					Conditore		-	Importo IVA		
							=	Valore Iniziale	+	
Progr.	Modello / Codice Inventario	Descrizione Bene			Data Attivazione	Funzione / Servizio	Totali Variazioni			
		Ubicazione			Data Caricamento		+ -			
		Tipo Bene Immobile			Data Ultima Variaz.	Centro di Costo	-			
		Natura Bene			Data Dismissione	Codifica SEC ' 95	-			
		Tipo	Ammortamento	% Inizio	% Anni Succ.	Causa Dismissione	Stato del Bene	+		Plus o Minus Valenze
								=	Valore Attuale	
Note										
Dati Catastali										
606	C / 1003	AREA MIOLA - sistemazione area			(A) 31/12/2001	Cavedon Luca	+ 41.187,44			
					(C) 31/12/2008		-			
					(U) 31/12/2001		= 41.187,44			
					(D)		0,00			
							14.415,61			
		Terreno					-			
		Aree Demaniali (0,00%)					-			
		Terreni demaniali					+			
		Annuale	3,00 %	3,00 %	Buono	Buono	26.771,83			
607	A / 1017	Area urbana			(A) 12/01/2009	Fabris Elena	+ 0,00			
					(C) 20/04/2010		- 0,00			
					(U) 12/01/2009		= 0,00			
					(D)		151,79			
							28,85			
		Terreno					-			
		Aree Demaniali (0,00%)					-			
		Terreni demaniali					+			
		Annuale	3,00 %	3,00 %			122,94			
Terreno acquisito in permuta con il terreno con cod. 353 dalla sig.ra Miglioranza										
Identificativi Catastali				Foglio	Numero	Subalt.				
				8	1683					

Registro Inventario Beni Immobili

24/02/2017

Pagina 271 di 489

Raggruppamento per :					Consegnatario	+	Importo Lordo			
 Voce Patrimonio Terreni demaniali					Conduttore	-	Importo IVA			
						=	Valore Iniziale	+		
Progr.	Modello / Codice Inventario	Descrizione Bene			Data Attivazione	Funzione / Servizio	Totali Variazioni		+	
		Ubicazione			Data Caricamento		Centro di Costo	Ammortamenti		-
		Tipo Bene Immobile			Data Ultima Variaz.	Codifica SEC ' 95	Dismissioni		-	
		Natura Bene			Data Dismissione		Stato del Bene	Plus o Minus Valenze		+
		Tipo Ammortamento	% Inizio	% Anni Succ.	Causa Dismissione	Valore Attuale		=		
Note										
Dati Catastali										
608	B / 1037	TERRITORIO COMUNALE E AREE VERDI - Manutenzioni varie			(A) 01/01/2012	Cavedon Luca	+		0,00	
					(C) 31/12/2012		-		0,00	
					(U) 31/12/2016		=		0,00	+
					(D)				45.483,41	+
		Terreno							3.724,04	-
		Aree Demaniali (0,00%)							0,00	-
		Terreni demaniali						0,00	+	
		Annuale	3,00 %	3,00 %				41.759,37		
Manutenzioni varie di difficile imputazione ad un singolo terreno che riguardano le aree verdi ed il territorio comunale.										
609	A / 1021	CIMITERO COMUNALE			(A) 31/12/2000	Cavedon Luca	+		0,00	
					(C) 31/12/2008		-		0,00	
					(U) 31/12/2016		=		0,00	+
					(D)				1.964.386,61	+
		Fabbricato							477.061,14	-
		Fabbricati Demaniali (2,00%)							0,00	-
		Altri beni demaniali						0,00	+	
		Annuale	2,00 %	2,00 %				1.487.325,47		

Registro Inventario Beni Immobili

24/02/2017

Pagina 272 di 489


Raggruppamento per :					Consegnatario	+	Importo Lordo		
 Voce Patrimonio Altri beni demaniali					Conditore	-	Importo IVA		
						=	Valore Iniziale	+	
Progr.	Modello / Codice Inventario	Descrizione Bene			Data Attivazione	Funzione / Servizio	Totali Variazioni		+
		Ubicazione			Data Caricamento		Centro di Costo	Ammortamenti	
		Tipo Bene Immobile			Data Ultima Variaz.	Codifica SEC ' 95	Dismissioni		-
		Natura Bene			Data Dismissione		Stato del Bene	Plus o Minus Valenze	
		Tipo Ammortamento	% Inizio	% Anni Succ.	Causa Dismissione			Valore Attuale	
		Note							
		Dati Catastali							

Quantità Beni	Totale Parziale		
599	+	13.744.690,99	
	-	0,00	
	=	13.744.690,99	+
		8.275.189,18	+
		5.679.437,15	-
		0,00	-
		0,00	+
		16.340.443,02	=

Registro Inventario Beni Immobili

24/02/2017


Pagina 273 di 489

Raggruppamento per :					Consegnatario		+	Importo Lordo	
 Voce Patrimonio Fabbricati ad uso abitativo					Conducente		-	Importo IVA	
							=	Valore Iniziale	+
Progr.	Modello / Codice Inventario	Descrizione Bene			Data Attivazione	Funzione / Servizio	Totali Variazioni		
		Ubicazione			Data Caricamento		+ -		
		Tipo Bene Immobiliare			Data Ultima Variaz.	Centro di Costo	Ammortamenti		
		Natura Bene			Data Dismissione		Codifica SEC ' 95	- Dismissioni	
		Tipo	Ammortamento	% Inizio	% Anni Succ.	Causa Dismissione		Stato del Bene	+ Plus o Minus Valenze
							= Valore Attuale		
Note									
Dati Catastali									
610	C / 10	alloggio PEEP su area diritto di siperficie			(A) 02/12/1991	Cavedon Luca	+ 2.293,08		
		via della Resistenza 18			(C) 31/12/2008		-		
		Fabbricato			(U) 02/12/1991		= 2.293,08	+	
		Fabbricati uso Abitativo (2,00%)			(D)		0,00	+	
		Fabbricati ad uso abitativo					1.719,75	-	
		Annuale	2,00 %	2,00 %	Buono	Buono	0,00	-	
		Rend. = 764,36 Superf. = Vol. = Vani = 8 propriet? per l'area (diritto di superficie)					0,00	-	
							0,00	+	
Identificativi Catastali		Sezione		Foglio		Numero		Subalt.	
				5		911		1	
								0	
611	C / 11	autorimessa per alloggio PEEP su area diritto di siperficie			(A) 02/12/1991	Cavedon Luca	+ 135,42		
		via della Resistenza 18			(C) 31/12/2008		-		
		Fabbricato			(U) 02/12/1991		= 135,42	+	
		Fabbricati uso Abitativo (2,00%)			(D)		0,00	+	
		Fabbricati ad uso abitativo					135,42	-	
		Annuale	2,00 %	2,00 %	Buono	Buono	0,00	-	
		Rend. = 45,14 Superf. = 38 Vol. = Vani = proprieta per l'area (diritto di superficie)					0,00	-	
							0,00	+	
Identificativi Catastali		Sezione		Foglio		Numero		Subalt.	
				5		911		2	
								0	

Registro Inventario Beni Immobili

24/02/2017


Pagina 274 di 489

Raggruppamento per :					Consegnatario		+	Importo Lordo			
 Voce Patrimonio Fabbricati ad uso abitativo					Conditore		-	Importo IVA			
							=	Valore Iniziale	+		
Progr.	Modello / Codice Inventario	Descrizione Bene			Data Attivazione	Funzione / Servizio	Totali Variazioni		+		
		Ubicazione			Data Caricamento		Ammortamenti		-		
		Tipo Bene Immobile			Data Ultima Variaz.	Centro di Costo	Dismissioni		-		
		Natura Bene			Data Dismissione	Codifica SEC ' 95	Plus o Minus Valenze		+		
		Tipo	Ammortamento	% Inizio	% Anni Succ.	Causa Dismissione	Stato del Bene	Valore Attuale		=	
Note											
Dati Catastali											
612	C / 12	alloggio PEEP su area diritto di siperficie			(A) 06/12/1997	Cavedon Luca	+		2.293,08		
		via della Resistenza			(C) 31/12/2008		-				
		Fabbricato			(U) 06/12/1997		=		2.293,08	+	
		Fabbricati uso Abitativo (2,00%)			(D)				0,00	+	
		Fabbricati ad uso abitativo							1.307,01	-	
		Annuale	2,00 %	2,00 %	Buono	Buono	0,00		-		
		Rend. = 764,36 Superf. = Vol. = Vani = 8 propriet? per l'area (diritto di superficie)									
								0,00		-	
								0,00		+	
								986,07			
Identificativi Catastali		Sezione		Foglio		Numero		Subalt.		Partita	
				5		915		1		0	
613	C / 13	autorimessa per alloggio PEEP su area diritto di siperficie			(A) 06/12/1997	Cavedon Luca	+		103,35		
		via della Resistenza			(C) 31/12/2008		-				
		Fabbricato			(U) 06/12/1997		=		103,35	+	
		Fabbricati uso Abitativo (2,00%)			(D)				0,00	+	
		Fabbricati ad uso abitativo							103,35	-	
		Annuale	2,00 %	2,00 %	Buono	Buono	0,00		-		
		Rend. = 34,45 Superf. = 29 Vol. = Vani = propriet? per l'area (diritto di superficie)									
								0,00		-	
								0,00		+	
								0,00			
Identificativi Catastali		Sezione		Foglio		Numero		Subalt.		Partita	
				5		915		2		0	

Registro Inventario Beni Immobili

24/02/2017


Pagina 275 di 489

Raggruppamento per :					Consegnatario		+	Importo Lordo		
 Voce Patrimonio Fabbricati ad uso abitativo					Conditore		-	Importo IVA		
							=	Valore Iniziale	+	
Progr.	Modello / Codice Inventario	Descrizione Bene			Data Attivazione	Funzione / Servizio	Totali Variazioni		+	
		Ubicazione			Data Caricamento		Ammortamenti		-	
		Tipo Bene Immobile			Data Ultima Variaz.	Centro di Costo	Dismissioni		-	
		Natura Bene			Data Dismissione	Codifica SEC ' 95	Plus o Minus Valenze		+	
		Tipo	Ammortamento	% Inizio	% Anni Succ.	Causa Dismissione	Stato del Bene		=	
							Valore Attuale		=	
Note										
Dati Catastali										
614	C / 14	alloggio PEEP in diritto di superficie			(A) 06/12/1997	Cavedon Luca	+		2.149,74	
		via della Pace			(C) 31/12/2008		-			
		Fabbricato			(U) 06/12/1997		=		2.149,74	+
		Fabbricati uso Abitativo (2,00%)			(D)				0,00	+
		Fabbricati ad uso abitativo							1.225,33	-
		Annuale	2,00 %	2,00 %	Buono	Buono	0,00		-	
		Rend. = 716,58 Superf. = Vol. = Vani = 7,5 proprieta? per l'area (diritto di superficie)					0,00		-	
							0,00		+	
Identificativi Catastali		Sezione		Foglio		Numero		Subalt.		
				5		1076		8		
								0		
615	C / 15	alloggio PEEP in diritto di superficie			(A) 06/12/1997	Cavedon Luca	+		2.149,74	
		via della Pace			(C) 31/12/2008		-			
		Fabbricato			(U) 06/12/1997		=		2.149,74	+
		Fabbricati uso Abitativo (2,00%)			(D)				0,00	+
		Fabbricati ad uso abitativo							1.225,33	-
		Annuale	2,00 %	2,00 %	Buono	Buono	0,00		-	
		Rend. = 716,58 Superf. = Vol. = Vani = 7,5 proprieta? superficiaria					0,00		-	
							0,00		+	
Identificativi Catastali		Sezione		Foglio		Numero		Subalt.		
				5		1076		9		
								0		

Registro Inventario Beni Immobili

24/02/2017


Pagina 276 di 489

Raggruppamento per :					Consegnatario		+ Importo Lordo	
 Voce Patrimonio Fabbricati ad uso abitativo					Conditore		- Importo IVA	
							= Valore Iniziale +	
Progr.	Modello / Codice Inventario	Descrizione Bene			Data Attivazione	Funzione / Servizio	+ Totali Variazioni	
		Ubicazione			Data Caricamento		- Ammortamenti	
		Tipo Bene Immobile			Data Ultima Variaz.	- Dismissioni		
		Natura Bene			Data Dismissione	+ Plus o Minus Valenze		
		Tipo Ammortamento	% Inizio	% Anni Succ.	Causa Dismissione	Stato del Bene	= Valore Attuale	
Note								
Dati Catastali								
616	C / 16	autorimessa alloggio PEEP in diritto di superficie			(A) 06/12/1997	Cavedon Luca	+ 75,30	
		via della Pace			(C) 31/12/2008		-	
		Fabbricato			(U) 06/12/1997		= 75,30 +	
		Fabbricati uso Abitativo (2,00%) Fabbricati ad uso abitativo			(D)		0,00 +	
		Annuale	2,00 %	2,00 %	Buono	Buono	75,30 -	
		Rend. = 25,1 Superf. = 18 Vol. = Vani = propriet? per l'area (diritto di superficie)					0,00 -	
							0,00 +	
							0,00	
Identificativi Catastali		Sezione		Foglio	Numero	Subalt.	Partita	
				5	1076	14	0	
617	C / 17	autorimessa alloggio PEEP in diritto di superficie			(A) 06/12/1997	Cavedon Luca	+ 75,30	
		via della Pace			(C) 31/12/2008		-	
		Fabbricato			(U) 06/12/1997		= 75,30 +	
		Fabbricati uso Abitativo (2,00%) Fabbricati ad uso abitativo			(D)		0,00 +	
		Annuale	2,00 %	2,00 %	Buono	Buono	75,30 -	
		Rend. = 25,1 Superf. = 18 Vol. = Vani = propriet? superficiaria					0,00 -	
							0,00 +	
							0,00	
Identificativi Catastali		Sezione		Foglio	Numero	Subalt.	Partita	
				5	1076	15	0	

Registro Inventario Beni Immobili

24/02/2017


Pagina 277 di 489

Raggruppamento per :					Consegnatario		+	Importo Lordo			
 Voce Patrimonio Fabbricati ad uso abitativo					Conditore		-	Importo IVA			
							=	Valore Iniziale	+		
Progr.	Modello / Codice Inventario	Descrizione Bene			Data Attivazione	Funzione / Servizio	Totali Variazioni		+		
		Ubicazione			Data Caricamento		Ammortamenti		-		
		Tipo Bene Immobile			Data Ultima Variaz.	Centro di Costo	Dismissioni		-		
		Natura Bene			Data Dismissione	Codifica SEC ' 95	Plus o Minus Valenze		+		
		Tipo	Ammortamento	% Inizio	% Anni Succ.	Causa Dismissione	Stato del Bene	Valore Attuale		=	
Note											
Dati Catastali											
618	C / 18	alloggio PEEP su area diritto di siperficie			(A) 20/05/1993	Cavedon Luca	+ 2.006,43				
		via della Libert...			(C) 31/12/2008		-				
		Fabbricato			(U) 20/05/1993		=	2.006,43	+		
		Fabbricati uso Abitativo (2,00%)			(D)			0,00	+		
		Fabbricati ad uso abitativo						1.384,38	-		
		Annuale	2,00 %	2,00 %	Buono	Buono		0,00	-		
								0,00	-		
								0,00	+		
								622,05			
Rend.= 668,81 Superf.= Vol.= Vani= 7 proprieta? per l'area (diritto di superficie)											
Identificativi Catastali		Sezione		Foglio		Numero		Subalt.		Partita	
				5		1180		2		0	
619	C / 19	alloggio PEEP su area diritto di siperficie			(A) 20/05/1993	Cavedon Luca	+ 2.006,43				
		via della Libert...			(C) 31/12/2008		-				
		Fabbricato			(U) 20/05/1993		=	2.006,43	+		
		Fabbricati uso Abitativo (2,00%)			(D)			0,00	+		
		Fabbricati ad uso abitativo						1.384,38	-		
		Annuale	2,00 %	2,00 %	Buono	Buono		0,00	-		
								0,00	-		
								0,00	+		
								622,05			
Rend.= 668,81 Superf.= Vol.= Vani= 7 proprieta? per l'area (diritto di superficie)											
Identificativi Catastali		Sezione		Foglio		Numero		Subalt.		Partita	
				5		1180		3		0	

Registro Inventario Beni Immobili

24/02/2017


Pagina 278 di 489

Raggruppamento per :					Consegnatario		+	Importo Lordo	
 Voce Patrimonio Fabbricati ad uso abitativo					Conditore		-	Importo IVA	
							=	Valore Iniziale	+
Progr.	Modello / Codice Inventario	Descrizione Bene			Data Attivazione	Funzione / Servizio	Totali Variazioni		+
		Ubicazione			Data Caricamento		Ammortamenti		-
		Tipo Bene Immobile			Data Ultima Variaz.	Dismissioni		-	
		Natura Bene			Data Dismissione	Plus o Minus Valenze		+	
		Tipo Ammortamento	% Inizio	% Anni Succ.	Causa Dismissione	Stato del Bene	Valore Attuale		=
Note									
Dati Catastali									
620	C / 20	alloggio PEEP su area diritto di siperficie			(A) 20/05/1993	Cavedon Luca	+ 2.006,43		
		via della Libert...			(C) 31/12/2008		-		
		Fabbricato			(U) 20/05/1993		=	2.006,43	+
		Fabbricati uso Abitativo (2,00%)			(D)			0,00	+
		Fabbricati ad uso abitativo						1.384,38	-
		Annuale	2,00 %	2,00 %	Buono	Buono	0,00	-	
							0,00	-	
							0,00	+	
							622,05		
Rend.= 668,81 Superf.= Vol.= Vani= 7 proprieta? per l'area (diritto di superficie)									
Identificativi Catastali		Sezione		Foglio	Numero	Subalt.	Partita		
				5	1180	4	0		
621	C / 21	alloggio PEEP su area diritto di siperficie			(A) 20/05/1993	Cavedon Luca	+ 2.006,43		
		via della Libert...			(C) 31/12/2008		-		
		Fabbricato			(U) 20/05/1993		=	2.006,43	+
		Fabbricati uso Abitativo (2,00%)			(D)			0,00	+
		Fabbricati ad uso abitativo						1.384,38	-
		Annuale	2,00 %	2,00 %	Buono	Buono	0,00	-	
							0,00	-	
							0,00	+	
							622,05		
Rend.= 668,81 Superf.= Vol.= Vani= 7 proprieta? per l'area (diritto di superficie)									
Identificativi Catastali		Sezione		Foglio	Numero	Subalt.	Partita		
				5	1180	5	0		

Registro Inventario Beni Immobili

24/02/2017


Pagina 279 di 489

Raggruppamento per :					Consegnatario		+	Importo Lordo		
 Voce Patrimonio Fabbricati ad uso abitativo					Conditore		-	Importo IVA		
							=	Valore Iniziale	+	
Progr.	Modello / Codice Inventario	Descrizione Bene			Data Attivazione	Funzione / Servizio	Totali Variazioni		+	
		Ubicazione			Data Caricamento		Ammortamenti		-	
		Tipo Bene Immobile			Data Ultima Variaz.	Centro di Costo	Dismissioni		-	
		Natura Bene			Data Dismissione	Codifica SEC ' 95	Plus o Minus Valenze		+	
		Tipo	Ammortamento	% Inizio	% Anni Succ.	Causa Dismissione	Stato del Bene	Valore Attuale		=
Note										
Dati Catastali										
622	C / 22	alloggio PEEP su area diritto di siperficie			(A) 20/05/1993	Cavedon Luca	+ 2.006,43			
		via della Libert...			(C) 31/12/2008		-			
		Fabbricato			(U) 20/05/1993		=	2.006,43	+	
		Fabbricati uso Abitativo (2,00%)			(D)			0,00	+	
		Fabbricati ad uso abitativo						1.384,38	-	
		Annuale	2,00 %	2,00 %	Buono	Buono		0,00	-	
Rend.= 668,81 Superf.= Vol.= Vani= 7 proprieta? per l'area (diritto di superficie)								0,00	-	
								0,00	+	
								622,05		
Identificativi Catastali		Sezione		Foglio		Numero		Subalt.		
				5		1180		6		
								0		
623	C / 23	alloggio PEEP su area diritto di siperficie			(A) 20/05/1993	Cavedon Luca	+ 2.006,43			
		via della Libert...			(C) 31/12/2008		-			
		Fabbricato			(U) 20/05/1993		=	2.006,43	+	
		Fabbricati uso Abitativo (2,00%)			(D)			0,00	+	
		Fabbricati ad uso abitativo						1.384,38	-	
		Annuale	2,00 %	2,00 %	Buono	Buono		0,00	-	
Rend.= 668,81 Superf.= Vol.= Vani= 7 proprieta? per l'area (diritto di superficie)								0,00	-	
								0,00	+	
								622,05		
Identificativi Catastali		Sezione		Foglio		Numero		Subalt.		
				5		1180		9		
								0		

Registro Inventario Beni Immobili

24/02/2017


Pagina 280 di 489

Raggruppamento per :					Consegnatario		+	Importo Lordo		
 Voce Patrimonio Fabbricati ad uso abitativo					Conditore		-	Importo IVA		
							=	Valore Iniziale	+	
Progr.	Modello / Codice Inventario	Descrizione Bene			Data Attivazione	Funzione / Servizio	Totali Variazioni		+	
		Ubicazione			Data Caricamento		Ammortamenti		-	
		Tipo Bene Immobile			Data Ultima Variaz.	Centro di Costo	Dismissioni		-	
		Natura Bene			Data Dismissione	Codifica SEC ' 95	Plus o Minus Valenze		+	
		Tipo	Ammortamento	% Inizio	% Anni Succ.	Causa Dismissione	Stato del Bene	Valore Attuale		=
Note										
Dati Catastali										
624	C / 24	alloggio PEEP su area diritto di siperficie			(A) 20/05/1993	Cavedon Luca	+ 2.006,43			
		via della Libert...			(C) 31/12/2008		-			
		Fabbricato			(U) 20/05/1993		=	2.006,43	+	
		Fabbricati uso Abitativo (2,00%)			(D)			0,00	+	
		Fabbricati ad uso abitativo						1.384,38	-	
		Annuale	2,00 %	2,00 %	Buono	Buono		0,00	-	
Rend.= 668,81 Superf.= Vol.= Vani= 7 proprieta? per l'area (diritto di superficie)								0,00	-	
								0,00	+	
								622,05		
Identificativi Catastali		Sezione		Foglio		Numero		Subalt.		
				5		1180		10		
								0		
625	C / 25	alloggio PEEP su area diritto di siperficie			(A) 20/05/1993	Cavedon Luca	+ 2.006,43			
		via della Libert...			(C) 31/12/2008		-			
		Fabbricato			(U) 20/05/1993		=	2.006,43	+	
		Fabbricati uso Abitativo (2,00%)			(D)			0,00	+	
		Fabbricati ad uso abitativo						1.384,38	-	
		Annuale	2,00 %	2,00 %	Buono	Buono		0,00	-	
Rend.= 668,81 Superf.= Vol.= Vani= 7 proprieta? per l'area (diritto di superficie)								0,00	-	
								0,00	+	
								622,05		
Identificativi Catastali		Sezione		Foglio		Numero		Subalt.		
				5		1180		11		
								0		

Registro Inventario Beni Immobili

24/02/2017


Pagina 281 di 489

Raggruppamento per :					Consegnatario		+ Importo Lordo	
 Voce Patrimonio Fabbricati ad uso abitativo					Conditore		- Importo IVA	
							= Valore Iniziale +	
Progr.	Modello / Codice Inventario	Descrizione Bene			Data Attivazione	Funzione / Servizio	+ Totali Variazioni	
		Ubicazione			Data Caricamento		- Ammortamenti	
		Tipo Bene Immobile			Data Ultima Variaz.	- Dismissioni		
		Natura Bene			Data Dismissione	+ Plus o Minus Valenze		
		Tipo Ammortamento	% Inizio	% Anni Succ.	Causa Dismissione	Stato del Bene	= Valore Attuale	
Note								
Dati Catastali								
626	C / 26	autorimessa per alloggio PEEP su area diritto di siperficie			(A) 17/03/1993	Cavedon Luca	+ 83,67	
		via della Libert...			(C) 31/12/2008		-	
		Fabbricato			(U) 17/03/1993		= 83,67 +	
		Fabbricati uso Abitativo (2,00%) Fabbricati ad uso abitativo			(D)		0,00 +	
		Annuale	2,00 %	2,00 %	Buono	Buono	83,67 -	
							0,00 -	
							0,00 +	
Rend. = 27,89 Superf. = 20 Vol. = Vani= propriet? per l'area (diritto di superficie)								
Identificativi Catastali		Sezione		Foglio	Numero	Subalt.	Partita	
				5	1180	12	0	
627	C / 27	autorimessa per alloggio PEEP su area diritto di siperficie			(A) 17/03/1993	Cavedon Luca	+ 83,67	
		via della Libert...			(C) 31/12/2008		-	
		Fabbricato			(U) 17/03/1993		= 83,67 +	
		Fabbricati uso Abitativo (2,00%) Fabbricati ad uso abitativo			(D)		0,00 +	
		Annuale	2,00 %	2,00 %	Buono	Buono	83,67 -	
							0,00 -	
							0,00 +	
Rend. = 27,89 Superf. = 20 Vol. = Vani= propriet? per l'area (diritto di superficie)								
Identificativi Catastali		Sezione		Foglio	Numero	Subalt.	Partita	
				5	1180	13	0	

Registro Inventario Beni Immobili

24/02/2017


Pagina 282 di 489

Raggruppamento per :					Consegnatario		+	Importo Lordo			
 Voce Patrimonio Fabbricati ad uso abitativo					Conditore		-	Importo IVA			
							=	Valore Iniziale	+		
Progr.	Modello / Codice Inventario	Descrizione Bene			Data Attivazione	Funzione / Servizio	Totali Variazioni		+		
		Ubicazione			Data Caricamento		Ammortamenti		-		
		Tipo Bene Immobile			Data Ultima Variaz.	Centro di Costo	Dismissioni		-		
		Natura Bene			Data Dismissione	Codifica SEC ' 95	Plus o Minus Valenze		+		
		Tipo	Ammortamento	% Inizio	% Anni Succ.	Causa Dismissione	Stato del Bene	Valore Attuale		=	
Note											
Dati Catastali											
628	C / 28	autorimessa per alloggio PEEP su area diritto di siperifcie			(A) 17/03/1993	Cavedon Luca	+ 83,67				
		via della Libert...			(C) 31/12/2008		-				
		Fabbricato			(U) 17/03/1993		= 83,67		+		
		Fabbricati uso Abitativo (2,00%)			(D)		0,00		+		
		Fabbricati ad uso abitativo					83,67		-		
		Annuale	2,00 %	2,00 %	Buono	Buono	0,00		+		
Rend. = 27,89 Superf. = 20 Vol. = Vani= propriet? per l'area (diritto di superficie)											
Identificativi Catastali		Sezione		Foglio		Numero		Subalt.		Partita	
				5		1180		14		0	
629	C / 29	autorimessa per alloggio PEEP su area diritto di siperifcie			(A) 17/03/1993	Cavedon Luca	+ 83,67				
		via della Libert...			(C) 31/12/2008		-				
		Fabbricato			(U) 17/03/1993		= 83,67		+		
		Fabbricati uso Abitativo (2,00%)			(D)		0,00		+		
		Fabbricati ad uso abitativo					83,67		-		
		Annuale	2,00 %	2,00 %	Buono	Buono	0,00		+		
Rend. = 27,89 Superf. = 20 Vol. = Vani= propriet? per l'area (diritto di superficie)											
Identificativi Catastali		Sezione		Foglio		Numero		Subalt.		Partita	
				5		1180		15		0	

Registro Inventario Beni Immobili

24/02/2017


Pagina 283 di 489

Raggruppamento per :					Consegnatario		+ Importo Lordo	
 Voce Patrimonio Fabbricati ad uso abitativo					Conditore		- Importo IVA	
							= Valore Iniziale +	
Progr.	Modello / Codice Inventario	Descrizione Bene			Data Attivazione	Funzione / Servizio	+ Totali Variazioni	
		Ubicazione			Data Caricamento		- Ammortamenti	
		Tipo Bene Immobile			Data Ultima Variaz.	- Dismissioni		
		Natura Bene			Data Dismissione	+ Plus o Minus Valenze		
		Tipo Ammortamento	% Inizio	% Anni Succ.	Causa Dismissione	Stato del Bene		= Valore Attuale
Note								
Dati Catastali								
630	C / 30	autorimessa per alloggio PEEP su area diritto di siperifcie			(A) 17/03/1993	Cavedon Luca	+ 83,67	
		via della Libert...			(C) 31/12/2008		-	
		Fabbricato			(U) 17/03/1993		= 83,67 +	
		Fabbricati uso Abitativo (2,00%) Fabbricati ad uso abitativo			(D)		0,00 +	
		Annuale	2,00 %	2,00 %	Buono	Buono	83,67 -	
		Rend. = 27,89 Superf. = 20 Vol. = Vani= propriet? per l'area (diritto di superficie)					0,00 -	
							0,00 +	
							0,00	
Identificativi Catastali		Sezione		Foglio	Numero	Subalt.	Partita	
				5	1180	16	0	
631	C / 31	autorimessa per alloggio PEEP su area diritto di siperifcie			(A) 17/03/1993	Cavedon Luca	+ 83,67	
		via della Libert...			(C) 31/12/2008		-	
		Fabbricato			(U) 17/03/1993		= 83,67 +	
		Fabbricati uso Abitativo (2,00%) Fabbricati ad uso abitativo			(D)		0,00 +	
		Annuale	2,00 %	2,00 %	Buono	Buono	83,67 -	
		Rend. = 27,89 Superf. = 20 Vol. = Vani= propriet? per l'area (diritto di superficie)					0,00 -	
							0,00 +	
							0,00	
Identificativi Catastali		Sezione		Foglio	Numero	Subalt.	Partita	
				5	1180	19	0	

Registro Inventario Beni Immobili

24/02/2017


Pagina 284 di 489

Raggruppamento per :					Consegnatario		+	Importo Lordo		
 Voce Patrimonio Fabbricati ad uso abitativo					Conduittore		-	Importo IVA		
							=	Valore Iniziale	+	
Progr.	Modello / Codice Inventario	Descrizione Bene			Data Attivazione	Funzione / Servizio	Totali Variazioni		+	
		Ubicazione			Data Caricamento		Ammortamenti		-	
		Tipo Bene Immoblie			Data Ultima Variaz.	Centro di Costo	Dismissioni		-	
		Natura Bene			Data Dismissione	Codifica SEC ' 95	Plus o Minus Valenze		+	
		Tipo	Ammortamento	% Inizio	% Anni Succ.	Causa Dismissione	Stato del Bene	Valore Attuale		=
Note										
Dati Catastali										
632	C / 32	autorimessa per alloggio PEEP su area diritto di siperifcie			(A) 17/03/1993	Cavedon Luca	+ 83,67			
		via della Libert...			(C) 31/12/2008		-			
		Fabbricato			(U) 17/03/1993		= 83,67		+	
		Fabbricati uso Abitativo (2,00%) Fabbricati ad uso abitativo			(D)		0,00		+	
		Annuale	2,00 %	2,00 %	Buono	Buono	83,67		-	
		Rend. = 27,89 Superf. = 20 Vol. = Vani= propriet? per l'area (diritto di superficie)					0,00		-	
							0,00		+	
							0,00			
Identificativi Catastali		Sezione		Foglio	Numero	Subalt.	Partita			
				5	1180	20	0			
633	C / 33	autorimessa per alloggio PEEP su area diritto di siperifcie			(A) 17/03/1993	Cavedon Luca	+ 83,67			
		via della Libert...			(C) 31/12/2008		-			
		Fabbricato			(U) 17/03/1993		= 83,67		+	
		Fabbricati uso Abitativo (2,00%) Fabbricati ad uso abitativo			(D)		0,00		+	
		Annuale	2,00 %	2,00 %	Buono	Buono	83,67		-	
		Rend. = 27,89 Superf. = 20 Vol. = Vani= propriet? per l'area (diritto di superficie)					0,00		-	
							0,00		+	
							0,00			
Identificativi Catastali		Sezione		Foglio	Numero	Subalt.	Partita			
				5	1180	21	0			

Registro Inventario Beni Immobili

24/02/2017


Pagina 285 di 489

Raggruppamento per :					Consegnatario		+	Importo Lordo			
 Voce Patrimonio Fabbricati ad uso abitativo					Conditore		-	Importo IVA			
							=	Valore Iniziale	+		
Progr.	Modello / Codice Inventario	Descrizione Bene			Data Attivazione	Funzione / Servizio	Totali Variazioni		+		
		Ubicazione			Data Caricamento		Ammortamenti		-		
		Tipo Bene Immobile			Data Ultima Variaz.	Centro di Costo	Dismissioni		-		
		Natura Bene			Data Dismissione	Codifica SEC ' 95	Plus o Minus Valenze		+		
		Tipo	Ammortamento	% Inizio	% Anni Succ.	Causa Dismissione	Stato del Bene	Valore Attuale		=	
Note											
Dati Catastali											
634	C / 49	Autorimessa alloggi PEEP villaggio PAG			(A) 21/11/2002	Cavedon Luca	+		156,81		
		via Simuni			(C) 31/12/2008		-				
		Fabbricato			(U) 21/11/2002		=		156,81	+	
		Fabbricati uso Abitativo (2,00%) Fabbricati ad uso abitativo			(D)				0,00	+	
		Annuale	2,00 %	2,00 %	Buono	Buono			156,81	-	
		Rend. = 52,27 Superf. = 44 Vol. = Vani = propriet? per l'area (diritto di superficie)								0,00	-
										0,00	-
										0,00	+
										0,00	
Identificativi Catastali		Sezione		Foglio		Numero		Subalt.		Partita	
				3		874		1		0	
635	C / 50	Alloggio PEEP villaggio PAG			(A) 21/11/2002	Cavedon Luca	+		2.436,39		
		via Simuni			(C) 31/12/2008		-				
		Fabbricato			(U) 21/11/2002		=		2.436,39	+	
		Fabbricati uso Abitativo (2,00%) Fabbricati ad uso abitativo			(D)				0,00	+	
		Annuale	2,00 %	2,00 %	Buono	Buono			1.023,27	-	
		Rend. = 812,13 Superf. = 186 Vol. = Vani = 8,5 propriet? per l'area (diritto di superficie)								0,00	-
										0,00	-
										0,00	+
										1.413,12	
Identificativi Catastali		Sezione		Foglio		Numero		Subalt.		Partita	
				3		874		2		0	

Registro Inventario Beni Immobili

24/02/2017


Pagina 286 di 489

Raggruppamento per :					Consegnatario		+	Importo Lordo	
 Voce Patrimonio Fabbricati ad uso abitativo					Conditore		-	Importo IVA	
							=	Valore Iniziale	+
Progr.	Modello / Codice Inventario	Descrizione Bene			Data Attivazione	Funzione / Servizio	Totali Variazioni		+
		Ubicazione			Data Caricamento		Ammortamenti		-
		Tipo Bene Immobile			Data Ultima Variaz.	Dismissioni		-	
		Natura Bene			Data Dismissione	Plus o Minus Valenze		+	
		Tipo Ammortamento	% Inizio	% Anni Succ.	Causa Dismissione	Stato del Bene	Valore Attuale		=
Note									
Dati Catastali									
636	C / 51	autorimessa alloggio cooperativa via Lun			(A) 17/10/2003	Cavedon Luca	+ 117,12		
		via Lun snc			(C) 31/12/2008		-		
		Fabbricato			(U) 17/10/2003	= 117,12		+	
		Fabbricati uso Abitativo (2,00%)			(D)	0,00		+	
		Fabbricati ad uso abitativo				117,12		-	
		Annuale	2,00 %	2,00 %	Buono	Buono	0,00		+
Rend. = 39,04 Superf. = 28 Vol. = Vani = propriet? per l'area (diritto di superficie)									
Identificativi Catastali		Sezione		Foglio	Numero	Subalt.	Partita		
				3	865	9	0		
637	C / 52	autorimessa alloggio cooperativa via Lun			(A) 08/03/2005	Cavedon Luca	+ 117,12		
		via Lun snc			(C) 31/12/2008		-		
		Fabbricato			(U) 08/03/2005	= 117,12		+	
		Fabbricati uso Abitativo (2,00%)			(D)	0,00		+	
		Fabbricati ad uso abitativo				117,12		-	
		Annuale	2,00 %	2,00 %	Buono	Buono	0,00		+
Rend. = 39,04 Superf. = 28 Vol. = Vani = propriet? per l'area (diritto di superficie)									
Identificativi Catastali		Sezione		Foglio	Numero	Subalt.	Partita		
				3	865	11	0		

Registro Inventario Beni Immobili

24/02/2017


Pagina 287 di 489

Raggruppamento per :					Consegnatario		+	Importo Lordo	
 Voce Patrimonio Fabbricati ad uso abitativo					Conditore		-	Importo IVA	
							=	Valore Iniziale	+
Progr.	Modello / Codice Inventario	Descrizione Bene			Data Attivazione	Funzione / Servizio	Totali Variazioni		+
		Ubicazione			Data Caricamento		Centro di Costo	Ammortamenti	
		Tipo Bene Immobile			Data Ultima Variaz.	Codifica SEC ' 95	Dismissioni		-
		Natura Bene			Data Dismissione		Stato del Bene	Plus o Minus Valenze	
		Tipo Ammortamento	% Inizio	% Anni Succ.	Causa Dismissione	Valore Attuale		=	
Note									
Dati Catastali									
638	C / 53	alloggio cooperativa via Lun			(A) 08/03/2005	Cavedon Luca	+ 2.006,43		
		via Lun snc			(C) 31/12/2008		-		
		Fabbricato			(U) 08/03/2005		= 2.006,43		+
		Fabbricati uso Abitativo (2,00%) Fabbricati ad uso abitativo			(D)		0,00		+
		Annuale	2,00 %	2,00 %	Buono	Buono	662,10		-
		Rend. = 668,81 Superf. = 164 Vol. = Vani = 7 proprieta? per l'area (diritto di superficie)					0,00		-
							0,00		+
							1.344,33		
Identificativi Catastali		Sezione		Foglio	Numero	Subalt.	Partita		
				3	865	16	0		
639	C / 54	alloggio cooperativa via Lun			(A) 08/03/2005	Cavedon Luca	+ 2.006,43		
		via Lun snc			(C) 31/12/2008		-		
		Fabbricato			(U) 08/03/2005		= 2.006,43		+
		Fabbricati uso Abitativo (2,00%) Fabbricati ad uso abitativo			(D)		0,00		+
		Annuale	2,00 %	2,00 %	Buono	Buono	662,10		-
		Rend. = 668,81 Superf. = 169 Vol. = Vani = 7 proprieta? per l'area (diritto di superficie)					0,00		-
							0,00		+
							1.344,33		
Identificativi Catastali		Sezione		Foglio	Numero	Subalt.	Partita		
				3	865	18	0		

Registro Inventario Beni Immobili

24/02/2017


Pagina 288 di 489

Raggruppamento per :					Consegnatario		+	Importo Lordo			
 Voce Patrimonio Fabbricati ad uso abitativo					Conditore		-	Importo IVA			
							=	Valore Iniziale	+		
Progr.	Modello / Codice Inventario	Descrizione Bene			Data Attivazione	Funzione / Servizio	Totali Variazioni				
		Ubicazione			Data Caricamento		+ -				
		Tipo Bene Immobile			Data Ultima Variaz.	Centro di Costo	Ammortamenti				
		Natura Bene			Data Dismissione		Codifica SEC ' 95	- Dismissioni			
		Tipo	Ammortamento	% Inizio	% Anni Succ.	Causa Dismissione		Stato del Bene	+ Plus o Minus Valenze		
							= Valore Attuale				
Note											
Dati Catastali											
640	C / 59	Autorimessa alloggi PEEP villaggio PAG			(A) 10/04/2003	Cavedon Luca	+ 99,78				
		via Simuni			(C) 31/12/2008		-				
		Fabbricato			(U) 10/04/2003		= 99,78				
		Fabbricati uso Abitativo (2,00%)			(D)		0,00				
		Fabbricati ad uso abitativo					99,78				
		Annuale	2,00 %	2,00 %	Buono	Buono	0,00				
Rend. = 33,26 Superf. = 28 Vol. = Vani= propriet? per l'area (diritto di superficie)											
Identificativi Catastali		Sezione		Foglio		Numero		Subalt.		Partita	
				3		873		1		0	
641	C / 60	Alloggio PEEP villaggio PAG			(A) 10/04/2003	Cavedon Luca	+ 2.579,70				
		via Simuni			(C) 31/12/2008		-				
		Fabbricato			(U) 10/04/2003		= 2.579,70				
		Fabbricati uso Abitativo (2,00%)			(D)		0,00				
		Fabbricati ad uso abitativo					1.006,06				
		Annuale	2,00 %	2,00 %	Buono	Buono	0,00				
Rend. = 859,9 Superf. = 202 Vol. = Vani= 9 propriet? per l'area (diritto di superficie)											
Identificativi Catastali		Sezione		Foglio		Numero		Subalt.		Partita	
				3		873		2		0	

Registro Inventario Beni Immobili

24/02/2017


Pagina 289 di 489

Raggruppamento per :					Consegnatario		+	Importo Lordo	
 Voce Patrimonio Fabbricati ad uso abitativo					Conduittore		-	Importo IVA	
							=	Valore Iniziale	+
Progr.	Modello / Codice Inventario	Descrizione Bene			Data Attivazione	Funzione / Servizio	Totali Variazioni		+
		Ubicazione			Data Caricamento		Centro di Costo	Ammortamenti	
		Tipo Bene Immobiliare			Data Ultima Variaz.	Codifica SEC ' 95	Dismissioni		-
		Natura Bene			Data Dismissione		Stato del Bene	Plus o Minus Valenze	
		Tipo	Ammortamento	% Inizio	% Anni Succ.	Causa Dismissione		Valore Attuale	
Note									
Dati Catastali									
642	C / 61	Autorimessa alloggi PEEP villaggio PAG			(A) 10/04/2003	Cavedon Luca	+ 267,27		
		via Simuni			(C) 31/12/2008		-		
		Fabbricato			(U) 10/04/2003		= 267,27		+
		Fabbricati uso Abitativo (2,00%) Fabbricati ad uso abitativo			(D)		0,00		+
		Annuale	2,00 %	2,00 %	Buono	Buono	104,27		-
		Rend. = 89,09 Superf. = 75 Vol. = Vani= propriet? per l'area (diritto di superficie)					0,00		-
							0,00		+
							163,00		
Identificativi Catastali		Sezione		Foglio	Numero	Subalt.	Partita		
				3	872	1	0		
643	C / 62	Alloggio PEEP villaggio PAG			(A) 10/04/2003	Cavedon Luca	+ 2.293,08		
		via Simuni			(C) 31/12/2008		-		
		Fabbricato			(U) 10/04/2003		= 2.293,08		+
		Fabbricati uso Abitativo (2,00%) Fabbricati ad uso abitativo			(D)		0,00		+
		Annuale	2,00 %	2,00 %	Buono	Buono	894,27		-
		Rend. = 764,36 Superf. = 165 Vol. = Vani= 8 propriet? per l'area (diritto di superficie)					0,00		-
							0,00		+
							1.398,81		
Identificativi Catastali		Sezione		Foglio	Numero	Subalt.	Partita		
				3	872	2	0		

Registro Inventario Beni Immobili

24/02/2017


Pagina 290 di 489

Raggruppamento per :					Consegnatario		+	Importo Lordo		
 Voce Patrimonio Fabbricati ad uso abitativo					Conduittore		-	Importo IVA		
							=	Valore Iniziale	+	
Progr.	Modello / Codice Inventario	Descrizione Bene			Data Attivazione	Funzione / Servizio	Totali Variazioni			
		Ubicazione			Data Caricamento		+ -			
		Tipo Bene Immobile			Data Ultima Variaz.	Centro di Costo	Ammortamenti			
		Natura Bene			Data Dismissione	Codifica SEC ' 95	- Dismissioni			
		Tipo	Ammortamento	% Inizio	% Anni Succ.	Causa Dismissione	Stato del Bene	+ Plus o Minus Valenze		
								= Valore Attuale		
Note										
Dati Catastali										
644	C / 63	autorimessa alloggio peep villaggio PAG			(A) 08/03/2005	Cavedon Luca	+ 121,32			
		via Lun snc			(C) 31/12/2008		-			
		Fabbricato			(U) 08/03/2005		= 121,32		+	
		Fabbricati uso Abitativo (2,00%) Fabbricati ad uso abitativo			(D)		0,00		+	
		Annuale	2,00 %	2,00 %	Buono	Buono	- 121,32			
		Rend. = 40,44 Superf. = 29 Vol. = Vani = propriet? per l'area (diritto di superficie)							0,00	-
									0,00	-
									0,00	+
									0,00	
Identificativi Catastali		Sezione		Foglio		Numero		Subalt.		
				3		893		5		
								0		
645	C / 64	Alloggio peep villaggio PAG			(A) 08/03/2005	Cavedon Luca	+ 2.370,54			
		via Lun snc			(C) 31/12/2008		-			
		Fabbricato			(U) 08/03/2005		= 2.370,54		+	
		Fabbricati uso Abitativo (2,00%) Fabbricati ad uso abitativo			(D)		0,00		+	
		Annuale	2,00 %	2,00 %	Buono	Buono	- 782,31			
		Rend. = 790,18 Superf. = 171 Vol. = Vani = 8,5 propriet? per l'area (diritto di superficie)							0,00	-
									0,00	-
									0,00	+
									1.588,23	
Identificativi Catastali		Sezione		Foglio		Numero		Subalt.		
				3		893		9		
								0		

Registro Inventario Beni Immobili

24/02/2017


Pagina 291 di 489

Raggruppamento per :					Consegnatario		+	Importo Lordo	
 Voce Patrimonio Fabbricati ad uso abitativo					Conduittore		-	Importo IVA	
							=	Valore Iniziale	+
Progr.	Modello / Codice Inventario	Descrizione Bene			Data Attivazione	Funzione / Servizio	Totali Variazioni		+
		Ubicazione			Data Caricamento		Ammortamenti		-
		Tipo Bene Immobile			Data Ultima Variaz.	Centro di Costo	Dismissioni		-
		Natura Bene			Data Dismissione	Codifica SEC ' 95	Plus o Minus Valenze		+
		Tipo Ammortamento	% Inizio	% Anni Succ.	Causa Dismissione	Stato del Bene	Valore Attuale		=
Note									
Dati Catastali									
646	C / 65	Autorimessa alloggi PEEP villaggio PAG			(A) 14/01/2004	Cavedon Luca	+ 156,81		
		via Simuni			(C) 31/12/2008		-		
		Fabbricato			(U) 14/01/2004	= 156,81		+	
		Fabbricati uso Abitativo (2,00%)			(D)	0,00		+	
		Fabbricati ad uso abitativo				156,81		-	
		Annuale	2,00 %	2,00 %	Buono	Buono	0,00		-
		Rend. = 52,27 Superf. = 44 Vol. = Vani = propriet? per l'area (diritto di superficie)					0,00		+
							0,00		
Identificativi Catastali		Sezione		Foglio		Numero		Subalt. Partita	
				3		875		1 0	
647	C / 66	Alloggio PEEP villaggio PAG			(A) 14/01/2004	Cavedon Luca	+ 2.723,01		
		via Simuni			(C) 31/12/2008		-		
		Fabbricato			(U) 14/01/2004	= 2.723,01		+	
		Fabbricati uso Abitativo (2,00%)			(D)	0,00		+	
		Fabbricati ad uso abitativo				980,28		-	
		Annuale	2,00 %	2,00 %	Buono	Buono	0,00		-
		Rend. = 907,67 Superf. = 201 Vol. = Vani = 9,5 propriet? per l'area (diritto di superficie)					0,00		+
							1.742,73		
Identificativi Catastali		Sezione		Foglio		Numero		Subalt. Partita	
				3		875		2 0	

Registro Inventario Beni Immobili

24/02/2017


Pagina 292 di 489

Raggruppamento per :					Consegnatario		+	Importo Lordo		
 Voce Patrimonio Fabbricati ad uso abitativo					Conduittore		-	Importo IVA		
							=	Valore Iniziale	+	
Progr.	Modello / Codice Inventario	Descrizione Bene			Data Attivazione	Funzione / Servizio	Totali Variazioni		+	
		Ubicazione			Data Caricamento		Ammortamenti		-	
		Tipo Bene Immobile			Data Ultima Variaz.	Dismissioni		-		
		Natura Bene			Data Dismissione	Plus o Minus Valenze		+		
		Tipo Ammortamento	% Inizio	% Anni Succ.	Causa Dismissione	Stato del Bene		=		
							Valore Attuale		=	
Note										
Dati Catastali										
648	C / 68	autorimessa alloggio peep villaggio PAG			(A) 17/09/2004	Cavedon Luca	+		213,81	
		via Simuni			(C) 31/12/2008		-			
		Fabbricato			(U) 17/09/2004		=		213,81	+
		Fabbricati uso Abitativo (2,00%)			(D)				0,00	+
		Fabbricati ad uso abitativo							213,81	-
		Annuale	2,00 %	2,00 %	Buono	Buono	0,00		+	
Rend. = 71,27 Superf. = 60 Vol. = Vani = propriet? per l'area (diritto di superficie)										
Identificativi Catastali		Sezione		Foglio	Numero	Subalt.	Partita			
				3	896	1	0			
649	C / 69	Alloggio peep villaggio PAG			(A) 17/09/2004	Cavedon Luca	+		2.579,70	
		via Simuni			(C) 31/12/2008		-			
		Fabbricato			(U) 17/09/2004		=		2.579,70	+
		Fabbricati uso Abitativo (2,00%)			(D)				0,00	+
		Fabbricati ad uso abitativo							928,67	-
		Annuale	2,00 %	2,00 %	Buono	Buono	0,00		+	
Rend. = 859,9 Superf. = 267 Vol. = Vani = 9 propriet? per l'area (diritto di superficie)										
Identificativi Catastali		Sezione		Foglio	Numero	Subalt.	Partita			
				3	896	2	0			

Registro Inventario Beni Immobili

24/02/2017

Pagina 293 di 489

Raggruppamento per :					Consegnatario		+	Importo Lordo	
 Voce Patrimonio Fabbricati ad uso abitativo					Conditore		-	Importo IVA	
							=	Valore Iniziale	+
Progr.	Modello / Codice Inventario	Descrizione Bene			Data Attivazione	Funzione / Servizio	Totali Variazioni		+
		Ubicazione			Data Caricamento		Ammortamenti		-
		Tipo Bene Immobile			Data Ultima Variaz.	Dismissioni		-	
		Natura Bene			Data Dismissione	Plus o Minus Valenze		+	
		Tipo Ammortamento	% Inizio	% Anni Succ.	Causa Dismissione	Stato del Bene		=	
							Valore Attuale		=
Note									
Dati Catastali									
650	C / 70	autorimessa alloggio peep villaggio PAG			(A) 29/10/2004	Cavedon Luca	+ 181,74		
		via Simuni			(C) 31/12/2008		-		
		Fabbricato			(U) 29/10/2004	= 181,74		+	
		Fabbricati uso Abitativo (2,00%)			(D)	0,00		+	
		Fabbricati ad uso abitativo				181,74		-	
		Annuale	2,00 %	2,00 %	Buono	Buono	0,00		+
Rend. = 60,58 Superf. = 51 Vol. = Vani = propriet? per l'area (diritto di superficie)									
Identificativi Catastali		Sezione		Foglio	Numero	Subalt.	Partita		
				3	895	1	0		
651	C / 71	Alloggio peep villaggio PAG			(A) 29/10/2004	Cavedon Luca	+ 3.009,66		
		via Simuni			(C) 31/12/2008		-		
		Fabbricato			(U) 29/10/2004	= 3.009,66		+	
		Fabbricati uso Abitativo (2,00%)			(D)	0,00		+	
		Fabbricati ad uso abitativo				1.083,47		-	
		Annuale	2,00 %	2,00 %	Buono	Buono	0,00		+
Rend. = 1003,22 Superf. = 239 Vol. = Vani = 10,5 propriet? per l'area (diritto di superficie)									
Identificativi Catastali		Sezione		Foglio	Numero	Subalt.	Partita		
				3	895	2	0		

Registro Inventario Beni Immobili

24/02/2017

Pagina 294 di 489


Raggruppamento per :					Consegnatario	+	Importo Lordo		
 Voce Patrimonio Fabbricati ad uso abitativo					Conduuttore	-	Importo IVA		
						=	Valore Iniziale	+	
Progr.	Modello / Codice Inventario	Descrizione Bene		Data Attivazione	Funzione / Servizio	Totali Variazioni			+
		Ubicazione		Data Caricamento		Centro di Costo	Ammortamenti		
		Tipo Bene Immobile		Data Ultima Variaz.	Codifica SEC ' 95	Dismissioni			-
		Natura Bene		Data Dismissione	Stato del Bene	Plus o Minus Valenze			+
		Tipo Ammortamento	% Inizio	% Anni Succ.		Valore Attuale			=
		Causa Dismissione							
		Note							
		Dati Catastali							

Quantità Beni	Totale Parziale		
42	+	49.432,53	
	-	0,00	
	=	49.432,53	+
		0,00	+
		26.902,50	-
		0,00	-
		0,00	+
		22.530,03	=

Registro Inventario Beni Immobili

24/02/2017

Pagina 295 di 489

Raggruppamento per :					Consegnatario		+	Importo Lordo			
 Voce Patrimonio Fabbricati ad uso abitativo					Conditore		-	Importo IVA			
							=	Valore Iniziale	+		
Progr.	Modello / Codice Inventario	Descrizione Bene			Data Attivazione	Funzione / Servizio	Totali Variazioni		+		
		Ubicazione			Data Caricamento		Centro di Costo	Ammortamenti		-	
		Tipo Bene Immobile			Data Ultima Variaz.	Codifica SEC ' 95	Dismissioni		-		
		Natura Bene			Data Dismissione		Stato del Bene	Plus o Minus Valenze		+	
		Tipo	Ammortamento	% Inizio	% Anni Succ.	Causa Dismissione		Valore Attuale		=	
Note											
Dati Catastali											
652	B / 80	cabina enel via montegrappa (dir.sup)			(A) 05/05/2006	Cavedon Luca	+ 2.500,00				
		via Monte Grappa SNC			(C) 31/12/2008		-				
		Fabbricato			(U) 05/05/2006		= 2.500,00		+		
		Fabbricati uso Abitativo (2,00%) Fabbricati ad uso abitativo			(D)		0,00		+		
		Annuale	2,00 %	2,00 %	Buono	Buono	750,00		-		
		Rend.= 60,44 Superf.= Vol.= Vani= propriet?								0,00	-
										0,00	-
										0,00	+
										1.750,00	
Identificativi Catastali		Sezione		Foglio	Numero	Subalt.	Partita				
				1	1919		0				
653	B / 83	Bocciodromo			(A) 05/04/2007	Cavedon Luca	+ 420.000,00				
		viale dello Sport			(C) 31/12/2008		-				
		Fabbricato			(U) 31/12/2014		= 420.000,00		+		
		Fabbricati uso Abitativo (2,00%) Fabbricati ad uso abitativo			(D)		307.937,85		+		
		Annuale	2,00 %	2,00 %	Buono	Buono	170.921,27		-		
		Rend.= 12968 Superf.= Vol.= Vani= propriet?								0,00	-
										0,00	+
										557.016,58	
Identificativi Catastali		Sezione		Foglio	Numero	Subalt.	Partita				
				5	1458		0				

Registro Inventario Beni Immobili

24/02/2017

Pagina 296 di 489


Raggruppamento per :					Consegnatario	+	Importo Lordo		
 Voce Patrimonio Fabbricati ad uso abitativo					Conduuttore	-	Importo IVA		
						=	Valore Iniziale	+	
Progr.	Modello / Codice Inventario	Descrizione Bene			Data Attivazione	Funzione / Servizio	Totali Variazioni		+
		Ubicazione			Data Caricamento		Centro di Costo	Ammortamenti	
		Tipo Bene Immobiliare			Data Ultima Variaz.	Codifica SEC ' 95	Dismissioni		-
		Natura Bene			Data Dismissione		Stato del Bene	Plus o Minus Valenze	
		Tipo Ammortamento	% Inizio	% Anni Succ.	Causa Dismissione			Valore Attuale	
		Note							
		Dati Catastali							

Quantità Beni	Totale Parziale		
2	+	422.500,00	
	-	0,00	
	=	422.500,00	+
		307.937,85	+
		171.671,27	-
		0,00	-
		0,00	+
		558.766,58	=

Registro Inventario Beni Immobili

24/02/2017


Pagina 297 di 489

Raggruppamento per :					Consegnatario		+ Importo Lordo		
 Voce Patrimonio Fabbricati ad uso abitativo					Conduittore		- Importo IVA		
							= Valore Iniziale +		
Progr.	Modello / Codice Inventario	Descrizione Bene			Data Attivazione	Funzione / Servizio	+ Totali Variazioni		
		Ubicazione			Data Caricamento		- Ammortamenti		
		Tipo Bene Immoblie			Data Ultima Variaz.	Centro di Costo	- Dismissioni		
		Natura Bene			Data Dismissione		Codifica SEC ' 95	+ Plus o Minus Valenze	
		Tipo	Ammortamento	% Inizio	% Anni Succ.	Causa Dismissione		= Valore Attuale	
		Note							
		Dati Catastali							
654	C / 382	alloggio PEEP su area diritto di siperficie			(A) 06/04/1995	Cavedon Luca	+ 2.602,95		
		via della Libert...			(C) 31/12/2008		-		
		Fabbricato			(U) 06/04/1995		= 2.602,95 +		
		Fabbricati uso Abitativo (2,00%) Fabbricati ad uso abitativo			(D)		0,00 +		
		Annuale	2,00 %	2,00 %	Buono	Buono	- 1.639,89		
							0,00 -		
							0,00 +		
							963,06		
Rend. = 867,65 Superf. = Vol. = Vani = 8 propriet? per l'area (diritto di superficie)									
Identificativi Catastali		Sezione		Foglio		Numero		Subalt. Partita	
				5		1225		2 0	
655	C / 383	autrorimessa alloggio PEEP su area diritto di siperficie			(A) 15/07/1994	Cavedon Luca	+ 191,34		
		via della Libert...			(C) 31/12/2008		-		
		Fabbricato			(U) 15/07/1994		= 191,34 +		
		Fabbricati uso Abitativo (2,00%) Fabbricati ad uso abitativo			(D)		0,00 +		
		Annuale	2,00 %	2,00 %	Buono	Buono	- 191,34		
							0,00 -		
							0,00 +		
							0,00		
Rend. = 63,78 Superf. = 65 Vol. = Vani = propriet? per l'area (diritto di superficie)									
Identificativi Catastali		Sezione		Foglio		Numero		Subalt. Partita	
				5		1225		3 0	

Registro Inventario Beni Immobili

24/02/2017


Pagina 298 di 489

Raggruppamento per :					Consegnatario		+	Importo Lordo	
 Voce Patrimonio Fabbricati ad uso abitativo					Conducente		-	Importo IVA	
							=	Valore Iniziale	+
Progr.	Modello / Codice Inventario	Descrizione Bene			Data Attivazione	Funzione / Servizio	Totali Variazioni		+
		Ubicazione			Data Caricamento		Ammortamenti		-
		Tipo Bene Immobile			Data Ultima Variaz.	Centro di Costo	Dismissioni		-
		Natura Bene			Data Dismissione	Codifica SEC ' 95	Plus o Minus Valenze		+
		Tipo Ammortamento	% Inizio	% Anni Succ.	Causa Dismissione	Stato del Bene	Valore Attuale		=
Note									
Dati Catastali									
656	C / 384	alloggio PEEP su area diritto di siperficie			(A) 16/11/1994	Cavedon Luca	+ 2.231,10		
		via della Libert...			(C) 31/12/2008		-		
		Fabbricato			(U) 16/11/1994		= 2.231,10		+
		Fabbricati uso Abitativo (2,00%)			(D)		0,00		+
		Fabbricati ad uso abitativo					1.472,46		-
		Annuale	2,00 %	2,00 %	Buono	Buono	0,00		-
		Rend. = 743,7 Superf. = Vol. = Vani = 8 propriet? per l'area (diritto di superficie)					0,00		-
							0,00		+
							758,64		
Identificativi Catastali		Sezione		Foglio	Numero	Subalt.	Partita		
				5	1226	2	0		
657	C / 385	autrorimessa alloggio PEEP su area diritto di siperficie			(A) 24/02/1994	Cavedon Luca	+ 199,56		
		via della Libert...			(C) 31/12/2008		-		
		Fabbricato			(U) 24/02/1994		= 199,56		+
		Fabbricati uso Abitativo (2,00%)			(D)		0,00		+
		Fabbricati ad uso abitativo					199,56		-
		Annuale	2,00 %	2,00 %	Buono	Buono	0,00		-
		Rend. = 66,52 Superf. = 56 Vol. = Vani = propriet? per l'area (diritto di superficie)					0,00		-
							0,00		+
							0,00		
Identificativi Catastali		Sezione		Foglio	Numero	Subalt.	Partita		
				5	1226	3	0		

Registro Inventario Beni Immobili

24/02/2017


Pagina 299 di 489

Raggruppamento per :					Consegnatario		+	Importo Lordo		
 Voce Patrimonio Fabbricati ad uso abitativo					Conduittore		-	Importo IVA		
							=	Valore Iniziale	+	
Progr.	Modello / Codice Inventario	Descrizione Bene			Data Attivazione	Funzione / Servizio	Totali Variazioni		+	
		Ubicazione			Data Caricamento		Ammortamenti		-	
		Tipo Bene Immobiliare			Data Ultima Variaz.	Centro di Costo	Dismissioni		-	
		Natura Bene			Data Dismissione		Codifica SEC ' 95	Plus o Minus Valenze		+
		Tipo	Ammortamento	% Inizio	% Anni Succ.	Causa Dismissione		Stato del Bene		=
		Valore Attuale								
Note										
Dati Catastali										
658	C / 386	alloggio PEEP su area diritto di siperficie			(A) 06/04/1995	Cavedon Luca	+		2.602,95	
		via dell'Alpino			(C) 31/12/2008		-			
		Fabbricato			(U) 06/04/1995		=		2.602,95	+
		Fabbricati uso Abitativo (2,00%) Fabbricati ad uso abitativo			(D)				0,00	+
		Annuale	2,00 %	2,00 %	Buono	Buono			1.639,89	
		Rend. = 867,65 Superf. = Vol. = Vani = 8 propriet? per l'area (diritto di superficie)								0,00
										0,00
										0,00
										963,06
Identificativi Catastali		Sezione		Foglio		Numero		Subalt.		
				5		1231		2		
								0		
659	C / 387	autrorimessa alloggio PEEP su area diritto di siperficie			(A) 15/07/1994	Cavedon Luca	+		209,01	
		via dell'Alpino			(C) 31/12/2008		-			
		Fabbricato			(U) 15/07/1994		=		209,01	+
		Fabbricati uso Abitativo (2,00%) Fabbricati ad uso abitativo			(D)				0,00	+
		Annuale	2,00 %	2,00 %	Buono	Buono			209,01	
		Rend. = 69,67 Superf. = 71 Vol. = Vani = propriet? per l'area (diritto di superficie)								0,00
										0,00
										0,00
Identificativi Catastali		Sezione		Foglio		Numero		Subalt.		
				5		1231		3		
								0		

Registro Inventario Beni Immobili

24/02/2017


Pagina 300 di 489

Raggruppamento per :					Consegnatario		+	Importo Lordo			
 Voce Patrimonio Fabbricati ad uso abitativo					Conditore		-	Importo IVA			
							=	Valore Iniziale	+		
Progr.	Modello / Codice Inventario	Descrizione Bene			Data Attivazione	Funzione / Servizio	Totali Variazioni		+		
		Ubicazione			Data Caricamento		Ammortamenti		-		
		Tipo Bene Immobile			Data Ultima Variaz.	Centro di Costo	Dismissioni		-		
		Natura Bene			Data Dismissione	Codifica SEC ' 95	Plus o Minus Valenze		+		
		Tipo	Ammortamento	% Inizio	% Anni Succ.	Causa Dismissione	Stato del Bene	Valore Attuale		=	
Note											
Dati Catastali											
660	C / 388	alloggio PEEP su area diritto di siperficie			(A) 09/04/1998	Cavedon Luca	+		3.090,99		
		via Trento			(C) 31/12/2008		-				
		Fabbricato			(U) 09/04/1998		=		3.090,99	+	
		Fabbricati uso Abitativo (2,00%)			(D)				0,00	+	
		Fabbricati ad uso abitativo							1.669,14	-	
		Annuale	2,00 %	2,00 %	Buono	Buono	0,00		-		
							0,00		-		
							0,00		+		
							1.421,85				
Rend. = 1030,33 Superf. = Vol. = Vani = 9,5 propriet? per l'area (diritto di superficie)											
Identificativi Catastali		Sezione		Foglio		Numero		Subalt.		Partita	
				5		1237		3		0	
661	C / 389	autrorimessa alloggio PEEP su area diritto di siperficie			(A) 15/07/1994	Cavedon Luca	+		129,69		
		via Trento			(C) 31/12/2008		-				
		Fabbricato			(U) 15/07/1994		=		129,69	+	
		Fabbricati uso Abitativo (2,00%)			(D)				0,00	+	
		Fabbricati ad uso abitativo							129,69	-	
		Annuale	2,00 %	2,00 %	Buono	Buono	0,00		-		
							0,00		-		
							0,00		+		
							0,00				
Rend. = 43,23 Superf. = 31 Vol. = Vani = propriet? per l'area (diritto di superficie)											
Identificativi Catastali		Sezione		Foglio		Numero		Subalt.		Partita	
				5		1237		4		0	

Registro Inventario Beni Immobili

24/02/2017


Pagina 301 di 489

Raggruppamento per :					Consegnatario	+	Importo Lordo		
 Voce Patrimonio Fabbricati ad uso abitativo					Conduttore	-	Importo IVA		
							=	Valore Iniziale	+
Progr.	Modello / Codice Inventario	Descrizione Bene			Data Attivazione	Funzione / Servizio	Totali Variazioni		+
		Ubicazione			Data Caricamento		Centro di Costo	Ammortamenti	
		Tipo Bene Immobiliare			Data Ultima Variaz.	Codifica SEC ' 95		Dismissioni	
		Natura Bene			Data Dismissione		Stato del Bene	Plus o Minus Valenze	
		Tipo Ammortamento	% Inizio	% Anni Succ.	Causa Dismissione	Valore Attuale		=	
Note									
Dati Catastali									
662	C / 390	alloggio PEEP su area diritto di siperficie			(A) 15/07/1994	Cavedon Luca	+ 3.253,68		
		via Trento			(C) 31/12/2008		-		
		Fabbricato			(U) 15/07/1994		= 3.253,68		+
		Fabbricati uso Abitativo (2,00%)			(D)		0,00		+
		Fabbricati ad uso abitativo					2.147,41		-
		Annuale	2,00 %	2,00 %	Buono	Buono	0,00		-
		Rend. = 1084,56 Superf. = Vol. = Vani = 10 propriet? per l'area (diritto di superficie)					0,00		-
							0,00		+
							1.106,27		
Identificativi Catastali		Sezione		Foglio	Numero	Subalt.	Partita		
				5	1239	3	0		
663	C / 391	autrorimessa alloggio PEEP su area diritto di siperficie			(A) 15/07/1994	Cavedon Luca	+ 128,28		
		via Trento			(C) 31/12/2008		-		
		Fabbricato			(U) 15/07/1994		= 128,28		+
		Fabbricati uso Abitativo (2,00%)			(D)		0,00		+
		Fabbricati ad uso abitativo					128,28		-
		Annuale	2,00 %	2,00 %	Buono	Buono	0,00		-
		Rend. = 42,76 Superf. = 36 Vol. = Vani = propriet? per l'area (diritto di superficie)					0,00		-
							0,00		+
							0,00		
Identificativi Catastali		Sezione		Foglio	Numero	Subalt.	Partita		
				5	1239	4	0		

Registro Inventario Beni Immobili

24/02/2017

Pagina 302 di 489

Raggruppamento per :					Consegnatario		+	Importo Lordo			
 Voce Patrimonio Fabbricati ad uso abitativo					Conditore		-	Importo IVA			
							=	Valore Iniziale	+		
Progr.	Modello / Codice Inventario	Descrizione Bene			Data Attivazione	Funzione / Servizio	Totali Variazioni		+		
		Ubicazione			Data Caricamento		Ammortamenti		-		
		Tipo Bene Immobile			Data Ultima Variaz.	Centro di Costo	Dismissioni		-		
		Natura Bene			Data Dismissione	Codifica SEC ' 95	Plus o Minus Valenze		+		
		Tipo	Ammortamento	% Inizio	% Anni Succ.	Causa Dismissione	Stato del Bene	Valore Attuale		=	
Note											
Dati Catastali											
664	C / 392	alloggio PEEP su area diritto di siperficie			(A) 15/07/1994	Cavedon Luca	+		3.253,68		
		via Trento			(C) 31/12/2008		-				
		Fabbricato			(U) 15/07/1994		=		3.253,68	+	
		Fabbricati uso Abitativo (2,00%)			(D)				0,00	+	
		Fabbricati ad uso abitativo							2.147,41	-	
		Annuale	2,00 %	2,00 %	Buono	Buono	0,00		-		
							0,00		-		
							0,00		+		
							1.106,27				
Rend. = 1084,56 Superf. = Vol. = Vani = 10 propriet? per l'area (diritto di superficie)											
Identificativi Catastali		Sezione		Foglio		Numero		Subalt.		Partita	
				5		1240		3		0	
665	C / 393	autrorimessa alloggio PEEP su area diritto di siperficie			(A) 15/07/1994	Cavedon Luca	+		124,71		
		via Trento			(C) 31/12/2008		-				
		Fabbricato			(U) 15/07/1994		=		124,71	+	
		Fabbricati uso Abitativo (2,00%)			(D)				0,00	+	
		Fabbricati ad uso abitativo							124,71	-	
		Annuale	2,00 %	2,00 %	Buono	Buono	0,00		-		
							0,00		-		
							0,00		+		
							0,00				
Rend. = 41,57 Superf. = 35 Vol. = Vani = propriet? per l'area (diritto di superficie)											
Identificativi Catastali		Sezione		Foglio		Numero		Subalt.		Partita	
				5		1240		4		0	

Registro Inventario Beni Immobili

24/02/2017


Pagina 303 di 489

Raggruppamento per :					Consegnatario		+	Importo Lordo	
 Voce Patrimonio Fabbricati ad uso abitativo					Conditore		-	Importo IVA	
							=	Valore Iniziale	+
Progr.	Modello / Codice Inventario	Descrizione Bene			Data Attivazione	Funzione / Servizio	Totali Variazioni		+
		Ubicazione			Data Caricamento		Ammortamenti		-
		Tipo Bene Immobile			Data Ultima Variaz.	Centro di Costo	Dismissioni		-
		Natura Bene			Data Dismissione	Codifica SEC ' 95	Plus o Minus Valenze		+
		Tipo Ammortamento	% Inizio	% Anni Succ.	Causa Dismissione	Stato del Bene	Valore Attuale		=
Note									
Dati Catastali									
666	C / 394	alloggio PEEP su area diritto di siperficie			(A) 15/07/1994	Cavedon Luca	+ 3.090,99		
		via Trento			(C) 31/12/2008		-		
		Fabbricato			(U) 15/07/1994		= 3.090,99		+
		Fabbricati uso Abitativo (2,00%)			(D)		0,00		+
		Fabbricati ad uso abitativo					2.040,06		-
		Annuale	2,00 %	2,00 %	Buono	Buono	0,00		-
							0,00		-
							0,00		+
							1.050,93		
Rend. = 1030,33 Superf. = Vol. = Vani = 9,5 propriet? per l'area (diritto di superficie)									
Identificativi Catastali		Sezione		Foglio	Numero	Subalt.	Partita		
				5	1241	3	0		
667	C / 395	autrorimessa alloggio PEEP su area diritto di siperficie			(A) 15/07/1994	Cavedon Luca	+ 131,85		
		via Trento			(C) 31/12/2008		-		
		Fabbricato			(U) 15/07/1994		= 131,85		+
		Fabbricati uso Abitativo (2,00%)			(D)		0,00		+
		Fabbricati ad uso abitativo					131,85		-
		Annuale	2,00 %	2,00 %	Buono	Buono	0,00		-
							0,00		-
							0,00		+
							0,00		
Rend. = 43,95 Superf. = 37 Vol. = Vani = propriet? per l'area (diritto di superficie)									
Identificativi Catastali		Sezione		Foglio	Numero	Subalt.	Partita		
				5	1241	4	0		

Registro Inventario Beni Immobili

24/02/2017


Pagina 304 di 489

Raggruppamento per :					Consegnatario		+	Importo Lordo	
 Voce Patrimonio Fabbricati ad uso abitativo					Conditore		-	Importo IVA	
							=	Valore Iniziale	+
Progr.	Modello / Codice Inventario	Descrizione Bene			Data Attivazione	Funzione / Servizio	Totali Variazioni		+
		Ubicazione			Data Caricamento		Ammortamenti		-
		Tipo Bene Immobile			Data Ultima Variaz.	Centro di Costo	Dismissioni		-
		Natura Bene			Data Dismissione	Codifica SEC ' 95	Plus o Minus Valenze		+
		Tipo Ammortamento	% Inizio	% Anni Succ.	Causa Dismissione	Stato del Bene	Valore Attuale		=
Note									
Dati Catastali									
668	C / 396	allogio per anziani in via roma			(A) 17/03/1998	Cavedon Luca	+ 48.000,00		
		VIA ROMA			(C) 31/12/2008		-		
		Fabbricato			(U) 17/03/1998		= 48.000,00		+
		Fabbricati uso Abitativo (2,00%) Fabbricati ad uso abitativo			(D)		0,00		+
		Annuale	2,00 %	2,00 %	Buono	Buono	25.920,00		-
							0,00		-
							0,00		+
							22.080,00		
Rend.= 232,41 Superf.= Vol.= Vani= 3 1000/1000									
Identificativi Catastali		Sezione		Foglio	Numero	Subalt.	Partita		
				8	344	5	0		
669	C / 397	allogio per anziani in via roma			(A) 17/03/1998	Cavedon Luca	+ 48.000,00		
		VIA ROMA			(C) 31/12/2008		-		
		Fabbricato			(U) 17/03/1998		= 48.000,00		+
		Fabbricati uso Abitativo (2,00%) Fabbricati ad uso abitativo			(D)		0,00		+
		Annuale	2,00 %	2,00 %	Buono	Buono	25.920,00		-
							0,00		-
							0,00		+
							22.080,00		
Rend.= 309,87 Superf.= Vol.= Vani= 4 1000/1000									
Identificativi Catastali		Sezione		Foglio	Numero	Subalt.	Partita		
				8	344	6	0		

Registro Inventario Beni Immobili

24/02/2017


Pagina 305 di 489

Raggruppamento per :					Consegnatario		+	Importo Lordo		
 Voce Patrimonio Fabbricati ad uso abitativo					Conduittore		-	Importo IVA		
							=	Valore Iniziale	+	
Progr.	Modello / Codice Inventario	Descrizione Bene			Data Attivazione	Funzione / Servizio	Totali Variazioni		+	
		Ubicazione			Data Caricamento		Centro di Costo	Ammortamenti		-
		Tipo Bene Immobile			Data Ultima Variaz.	Codifica SEC ' 95	Dismissioni		-	
		Natura Bene			Data Dismissione		Stato del Bene	Plus o Minus Valenze		+
		Tipo Ammortamento	% Inizio	% Anni Succ.	Causa Dismissione			Valore Attuale	=	
Note										
Dati Catastali										
670	C / 398	allogio per anziani in via roma			(A) 17/03/1998	Cavedon Luca	+ 48.000,00			
		VIA ROMA			(C) 31/12/2008		-			
		Fabbricato			(U) 17/03/1998		= 48.000,00		+	
		Fabbricati uso Abitativo (2,00%) Fabbricati ad uso abitativo			(D)		0,00		+	
		Annuale	2,00 %	2,00 %	Buono	Buono	25.920,00		-	
		Rend.= 193,67 Superf.= Vol.= Vani= 2,5 1000/1000					0,00		-	
							0,00		-	
							0,00		+	
							22.080,00			
Identificativi Catastali		Sezione		Foglio	Numero	Subalt.	Partita			
				8	344	7	0			
671	C / 399	allogio per anziani in via roma			(A) 17/03/1998	Cavedon Luca	+ 48.000,00			
		VIA ROMA			(C) 31/12/2008		-			
		Fabbricato			(U) 17/03/1998		= 48.000,00		+	
		Fabbricati uso Abitativo (2,00%) Fabbricati ad uso abitativo			(D)		0,00		+	
		Annuale	2,00 %	2,00 %	Buono	Buono	25.920,00		-	
		Rend.= 232,41 Superf.= Vol.= Vani= 3 1000/1000					0,00		-	
							0,00		-	
							0,00		+	
							22.080,00			
Identificativi Catastali		Sezione		Foglio	Numero	Subalt.	Partita			
				8	344	8	0			

Registro Inventario Beni Immobili

24/02/2017


Pagina 306 di 489

Raggruppamento per :					Consegnatario		+	Importo Lordo	
 Voce Patrimonio Fabbricati ad uso abitativo					Conduittore		-	Importo IVA	
							=	Valore Iniziale	+
Progr.	Modello / Codice Inventario	Descrizione Bene			Data Attivazione	Funzione / Servizio	Totali Variazioni		+
		Ubicazione			Data Caricamento		Centro di Costo	Ammortamenti	
		Tipo Bene Immobile			Data Ultima Variaz.	Codifica SEC ' 95	Dismissioni		-
		Natura Bene			Data Dismissione		Stato del Bene	Plus o Minus Valenze	
		Tipo Ammortamento	% Inizio	% Anni Succ.	Causa Dismissione	Valore Attuale		=	
Note									
Dati Catastali									
672	C / 400	allogio per anziani in via roma			(A) 17/03/1998	Cavedon Luca	+ 48.000,00		
		VIA ROMA			(C) 31/12/2008		-		
		Fabbricato			(U) 17/03/1998		= 48.000,00		+
		Fabbricati uso Abitativo (2,00%) Fabbricati ad uso abitativo			(D)		0,00		+
		Annuale	2,00 %	2,00 %	Buono	Buono	25.920,00		-
							0,00		-
							0,00		+
							22.080,00		
Rend.= 271,14 Superf.= Vol.= Vani= 3,5 1000/1000									
Identificativi Catastali		Sezione		Foglio	Numero	Subalt.	Partita		
				8	344	9	0		
673	C / 401	allogio per anziani in via roma			(A) 17/03/1998	Cavedon Luca	+ 48.000,00		
		VIA ROMA			(C) 31/12/2008		-		
		Fabbricato			(U) 17/03/1998		= 48.000,00		+
		Fabbricati uso Abitativo (2,00%) Fabbricati ad uso abitativo			(D)		0,00		+
		Annuale	2,00 %	2,00 %	Buono	Buono	25.920,00		-
							0,00		-
							0,00		+
							22.080,00		
Rend.= 232,41 Superf.= Vol.= Vani= 3 1000/1000									
Identificativi Catastali		Sezione		Foglio	Numero	Subalt.	Partita		
				8	344	10	0		

Registro Inventario Beni Immobili

24/02/2017


Pagina 307 di 489

Raggruppamento per :					Consegnatario		+	Importo Lordo	
 Voce Patrimonio Fabbricati ad uso abitativo					Conditore		-	Importo IVA	
							=	Valore Iniziale	+
Progr.	Modello / Codice Inventario	Descrizione Bene			Data Attivazione	Funzione / Servizio	Totali Variazioni		+
		Ubicazione			Data Caricamento		Ammortamenti		-
		Tipo Bene Immobile			Data Ultima Variaz.	Centro di Costo	Dismissioni		-
		Natura Bene			Data Dismissione	Codifica SEC ' 95	Plus o Minus Valenze		+
		Tipo Ammortamento	% Inizio	% Anni Succ.	Causa Dismissione	Stato del Bene	Valore Attuale		=
Note									
Dati Catastali									
674	C / 402	alloggio per anziani in via roma			(A) 17/03/1998	Cavedon Luca	+ 48.000,00		
		VIA ROMA			(C) 31/12/2008		-		
		Fabbricato			(U) 17/03/1998	= 48.000,00		+	
		Fabbricati uso Abitativo (2,00%) Fabbricati ad uso abitativo			(D)	0,00		+	
		Annuale	2,00 %	2,00 %	Buono	Buono	25.920,00		-
Rend.= 232,41 Superf.= Vol.= Vani= 3 1000/1000							0,00		-
							0,00		-
							0,00		+
							22.080,00		
Identificativi Catastali		Sezione		Foglio	Numero	Subalt.	Partita		
				8	344	11	0		
675	C / 581	alloggio PEEP su area diritto di siperficie			(A) 20/05/1993	Cavedon Luca	+ 2.006,43		
		via della Libert...			(C) 31/12/2008		-		
		Fabbricato			(U) 20/05/1993	= 2.006,43		+	
		Fabbricati uso Abitativo (2,00%) Fabbricati ad uso abitativo			(D)	0,00		+	
		Annuale	2,00 %	2,00 %	Buono	Buono	1.384,38		-
Rend.= 668,81 Superf.= Vol.= Vani= 7 propriet? per l'area (diritto di superficie)							0,00		-
							0,00		+
							622,05		
Identificativi Catastali		Sezione		Foglio	Numero	Subalt.	Partita		
				5	1180	7	0		

Registro Inventario Beni Immobili

24/02/2017


Pagina 308 di 489

Raggruppamento per :					Consegnatario		+	Importo Lordo	
 Voce Patrimonio Fabbricati ad uso abitativo					Conduittore		-	Importo IVA	
							=	Valore Iniziale	+
Progr.	Modello / Codice Inventario	Descrizione Bene			Data Attivazione	Funzione / Servizio	Totali Variazioni		+
		Ubicazione			Data Caricamento		Centro di Costo	Ammortamenti	
		Tipo Bene Immoblie			Data Ultima Variaz.	Codifica SEC ' 95	Dismissioni		-
		Natura Bene			Data Dismissione		Stato del Bene	Plus o Minus Valenze	
		Tipo	Ammortamento	% Inizio	% Anni Succ.	Causa Dismissione		Valore Attuale	
Note									
Dati Catastali									
676	C / 582	alloggio PEEP su area diritto di siperficie			(A) 20/05/1993	Cavedon Luca	+ 2.006,43		
		via della Libert...			(C) 31/12/2008		-		
		Fabbricato			(U) 20/05/1993		= 2.006,43		+
		Fabbricati uso Abitativo (2,00%) Fabbricati ad uso abitativo			(D)		0,00		+
		Annuale	2,00 %	2,00 %	Buono	Buono	1.384,38		-
		Rend. = 668,81 Superf. = Vol. = Vani = 7 propriet? per l'area (diritto di superficie)					0,00		-
							0,00		+
							622,05		
Identificativi Catastali		Sezione		Foglio	Numero	Subalt.	Partita		
				5	1180	8	0		
677	C / 583	autorimessa per alloggio PEEP su area diritto di siperficie			(A) 17/03/1993	Cavedon Luca	+ 83,67		
		via della Libert...			(C) 31/12/2008		-		
		Fabbricato			(U) 17/03/1993		= 83,67		+
		Fabbricati uso Abitativo (2,00%) Fabbricati ad uso abitativo			(D)		0,00		+
		Annuale	2,00 %	2,00 %	Buono	Buono	83,67		-
		Rend. = 27,89 Superf. = 20 Vol. = Vani = propriet? per l'area (diritto di superficie)					0,00		-
							0,00		+
							0,00		
Identificativi Catastali		Sezione		Foglio	Numero	Subalt.	Partita		
				5	1180	17	0		

Registro Inventario Beni Immobili

24/02/2017


Pagina 309 di 489

Raggruppamento per :					Consegnatario		+	Importo Lordo	
 Voce Patrimonio Fabbricati ad uso abitativo					Conditore		-	Importo IVA	
							=	Valore Iniziale	+
Progr.	Modello / Codice Inventario	Descrizione Bene			Data Attivazione	Funzione / Servizio	Totali Variazioni		+
		Ubicazione			Data Caricamento		Ammortamenti		-
		Tipo Bene Immobile			Data Ultima Variaz.	Centro di Costo	Dismissioni		-
		Natura Bene			Data Dismissione	Codifica SEC ' 95	Plus o Minus Valenze		+
		Tipo	Ammortamento	% Inizio	% Anni Succ.	Causa Dismissione	Stato del Bene	Valore Attuale	=
Note									
Dati Catastali									
678	C / 584	autorimessa per alloggio PEEP su area diritto di siperficie			(A) 17/03/1993	Cavedon Luca	+ 83,67		
		via della Libert...			(C) 31/12/2008		-		
		Fabbricato			(U) 17/03/1993		= 83,67		+
		Fabbricati uso Abitativo (2,00%)			(D)		0,00		+
		Fabbricati ad uso abitativo					83,67		-
		Annuale	2,00 %	2,00 %	Buono	Buono	0,00	-	
Rend. = 27,89 Superf. = 20 Vol. = Vani= propriet? per l'area (diritto di superficie)									
Identificativi Catastali		Sezione		Foglio		Numero		Subalt.	
				5		1180		18	
								0	
679	C / 585	alloggio PEEP su area diritto di siperficie			(A) 15/07/1994	Cavedon Luca	+ 3.090,99		
		via Trento			(C) 31/12/2008		-		
		Fabbricato			(U) 15/07/1994		= 3.090,99		+
		Fabbricati uso Abitativo (2,00%)			(D)		0,00		+
		Fabbricati ad uso abitativo					2.040,06		-
		Annuale	2,00 %	2,00 %	Buono	Buono	0,00	-	
Rend. = 1030,33 Superf. = Vol. = Vani= 9,5 propriet? per l'area (diritto di superficie)									
Identificativi Catastali		Sezione		Foglio		Numero		Subalt.	
				5		1238		3	
								0	

Registro Inventario Beni Immobili

24/02/2017


Pagina 310 di 489

Raggruppamento per :					Consegnatario		+	Importo Lordo	
 Voce Patrimonio Fabbricati ad uso abitativo					Conduittore		-	Importo IVA	
							=	Valore Iniziale	+
Progr.	Modello / Codice Inventario	Descrizione Bene			Data Attivazione	Funzione / Servizio	Totali Variazioni		
		Ubicazione			Data Caricamento		+ -		
		Tipo Bene Immoblie			Data Ultima Variaz.	Centro di Costo	Ammortamenti		
		Natura Bene			Data Dismissione		Codifica SEC ' 95	- Dismissioni	
		Tipo	Ammortamento	% Inizio	% Anni Succ.	Causa Dismissione		Stato del Bene	+ Plus o Minus Valenze
							= Valore Attuale		
Note									
Dati Catastali									
680	C / 586	autrorimessa alloggio PEEP su area diritto di siperficie			(A) 15/07/1994	Cavedon Luca	+ 112,95		
		via Trento			(C) 31/12/2008		-		
		Fabbricato			(U) 15/07/1994		= 112,95		+
		Fabbricati uso Abitativo (2,00%)			(D)		0,00		+
		Fabbricati ad uso abitativo					112,95		-
		Annuale	2,00 %	2,00 %	Buono	Buono	0,00		+
Rend. = 37,65 Superf. = 27 Vol. = Vani= propriet? per l'area (diritto di superficie)									
Identificativi Catastali		Sezione		Foglio	Numero	Subalt.	Partita		
				5	1238	4	0		
681	C / 587	alloggio PEEP in diritto di superficie			(A) 06/12/1997	Cavedon Luca	+ 2.149,74		
		via della Pace			(C) 31/12/2008		-		
		Fabbricato			(U) 06/12/1997		= 2.149,74		+
		Fabbricati uso Abitativo (2,00%)			(D)		0,00		+
		Fabbricati ad uso abitativo					1.225,33		-
		Annuale	2,00 %	2,00 %	Buono	Buono	0,00		+
Rend. = 716,58 Superf. = Vol. = Vani= 7,5 propriet? per l'area (diritto di superficie)									
Identificativi Catastali		Sezione		Foglio	Numero	Subalt.	Partita		
				5	1076	10	0		

Registro Inventario Beni Immobili

24/02/2017


Pagina 311 di 489

Raggruppamento per :					Consegnatario		+	Importo Lordo	
 Voce Patrimonio Fabbricati ad uso abitativo					Conducente		-	Importo IVA	
							=	Valore Iniziale	+
Progr.	Modello / Codice Inventario	Descrizione Bene			Data Attivazione	Funzione / Servizio	Totali Variazioni		
		Ubicazione			Data Caricamento		+ -		
		Tipo Bene Immobile			Data Ultima Variaz.	Centro di Costo	Ammortamenti		
		Natura Bene			Data Dismissione		Codifica SEC ' 95	- Dismissioni	
		Tipo	Ammortamento	% Inizio	% Anni Succ.	Causa Dismissione		Stato del Bene	+ Plus o Minus Valenze
							= Valore Attuale		
Note									
Dati Catastali									
682	C / 588	alloggio PEEP in diritto di superficie			(A) 06/12/1997	Cavedon Luca	+ 2.149,74		
		via della Pace			(C) 31/12/2008		-		
		Fabbricato			(U) 06/12/1997		= 2.149,74		+
		Fabbricati uso Abitativo (2,00%)			(D)		0,00		+
		Fabbricati ad uso abitativo					1.225,33		-
		Annuale	2,00 %	2,00 %	Buono	Buono	0,00 -		
							0,00 -		
							0,00 +		
							924,41		
Rend. = 716,58 Superf. = Vol. = Vani = 7,5 proprieta? per l'area (diritto di superficie)									
Identificativi Catastali		Sezione		Foglio		Numero		Subalt.	
				5		1076		11	
								0	
683	C / 589	alloggio PEEP in diritto di superficie			(A) 06/12/1997	Cavedon Luca	+ 2.149,74		
		via della Pace			(C) 31/12/2008		-		
		Fabbricato			(U) 06/12/1997		= 2.149,74		+
		Fabbricati uso Abitativo (2,00%)			(D)		0,00		+
		Fabbricati ad uso abitativo					1.225,33		-
		Annuale	2,00 %	2,00 %	Buono	Buono	0,00 -		
							0,00 -		
							0,00 +		
							924,41		
Rend. = 716,58 Superf. = Vol. = Vani = 7,5 proprieta? per l'area (diritto di superficie)									
Identificativi Catastali		Sezione		Foglio		Numero		Subalt.	
				5		1076		12	
								0	

Registro Inventario Beni Immobili

24/02/2017

Pagina 312 di 489

Raggruppamento per :					Consegnatario		+	Importo Lordo	
 Voce Patrimonio Fabbricati ad uso abitativo					Conditore		-	Importo IVA	
							=	Valore Iniziale	+
Progr.	Modello / Codice Inventario	Descrizione Bene			Data Attivazione	Funzione / Servizio	Totali Variazioni		+
		Ubicazione			Data Caricamento		Ammortamenti		-
		Tipo Bene Immobile			Data Ultima Variaz.	Dismissioni		-	
		Natura Bene			Data Dismissione	Plus o Minus Valenze		+	
		Tipo Ammortamento			Causa Dismissione	Valore Attuale		=	
		% Inizio	% Anni Succ.						
Note									
Dati Catastali									
684	C / 590	autorimessa alloggio PEEP in diritto di superficie			(A) 06/12/1997	Cavedon Luca	+ 75,30		
		via della Pace			(C) 31/12/2008		-		
		Fabbricato			(U) 06/12/1997		= 75,30		+
		Fabbricati uso Abitativo (2,00%)			(D)		0,00		+
		Fabbricati ad uso abitativo				75,30		-	
		Annuale	2,00 %	2,00 %	Buono	Buono	0,00		-
		Rend. = 25,1 Superf. = 18 Vol. = Vani = propriet? per l'area (diritto di superficie)							
Identificativi Catastali		Sezione		Foglio	Numero	Subalt.	Partita		
				5	1076	16	0		
685	C / 591	autorimessa alloggio PEEP in diritto di superficie			(A) 06/12/1997	Cavedon Luca	+ 75,30		
		via della Pace			(C) 31/12/2008		-		
		Fabbricato			(U) 06/12/1997		= 75,30		+
		Fabbricati uso Abitativo (2,00%)			(D)		0,00		+
		Fabbricati ad uso abitativo				75,30		-	
		Annuale	2,00 %	2,00 %	Buono	Buono	0,00		-
		Rend. = 25,1 Superf. = 18 Vol. = Vani = propriet? per l'area (diritto di superficie)							
Identificativi Catastali		Sezione		Foglio	Numero	Subalt.	Partita		
				5	1076	17	0		

Registro Inventario Beni Immobili

24/02/2017


Pagina 313 di 489

Raggruppamento per :					Consegnatario		+	Importo Lordo			
 Voce Patrimonio Fabbricati ad uso abitativo					Conditore		-	Importo IVA			
							=	Valore Iniziale	+		
Progr.	Modello / Codice Inventario	Descrizione Bene			Data Attivazione	Funzione / Servizio	Totali Variazioni		+		
		Ubicazione			Data Caricamento		Centro di Costo	Ammortamenti		-	
		Tipo Bene Immobile			Data Ultima Variaz.	Codifica SEC ' 95	Dismissioni		-		
		Natura Bene			Data Dismissione		Stato del Bene	Plus o Minus Valenze		+	
		Tipo	Ammortamento	% Inizio	% Anni Succ.	Causa Dismissione		Valore Attuale		=	
Note											
Dati Catastali											
686	C / 592	autorimessa alloggio PEEP in diritto di superficie			(A) 06/12/1997	Cavedon Luca	+ 75,30				
		via della Pace			(C) 31/12/2008		-				
		Fabbricato			(U) 06/12/1997		= 75,30		+		
		Fabbricati uso Abitativo (2,00%) Fabbricati ad uso abitativo			(D)		0,00		+		
		Annuale	2,00 %	2,00 %	Buono	Buono	75,30		-		
		Rend. = 25,1 Superf. = 18 Vol. = Vani = propriet? per l'area (diritto di superficie)									
		0,00						0,00		+	
Identificativi Catastali		Sezione		Foglio		Numero		Subalt.		Partita	
				5		1076		18		0	
687	C / 593	autorimessa alloggio cooperativa via Lun			(A) 08/03/2005	Cavedon Luca	+ 117,12				
		via Lun snc			(C) 31/12/2008		-				
		Fabbricato			(U) 08/03/2005		= 117,12		+		
		Fabbricati uso Abitativo (2,00%) Fabbricati ad uso abitativo			(D)		0,00		+		
		Annuale	2,00 %	2,00 %	Buono	Buono	117,12		-		
		Rend. = 39,04 Superf. = 28 Vol. = Vani = propriet? per l'area (diritto di superficie)									
		0,00						0,00		-	
		0,00						0,00		+	
Identificativi Catastali		Sezione		Foglio		Numero		Subalt.		Partita	
				3		865		5		0	

Registro Inventario Beni Immobili

24/02/2017


Pagina 314 di 489

Raggruppamento per :					Consegnatario		+ Importo Lordo		
 Voce Patrimonio Fabbricati ad uso abitativo					Conducente		- Importo IVA		
							= Valore Iniziale +		
Progr.	Modello / Codice Inventario	Descrizione Bene			Data Attivazione	Funzione / Servizio	+ Totali Variazioni		
		Ubicazione			Data Caricamento		- Ammortamenti		
		Tipo Bene Immobiliare			Data Ultima Variaz.			- Dismissioni	
		Natura Bene			Data Dismissione			+ Plus o Minus Valenze	
		Tipo Ammortamento	% Inizio	% Anni Succ.	Causa Dismissione	Stato del Bene			= Valore Attuale
Note									
Dati Catastali									
688	C / 594	autorimessa alloggio cooperativa via Lun			(A) 08/03/2005	Cavedon Luca	+ 117,12		
		via Lun snc			(C) 31/12/2008		-		
		Fabbricato			(U) 08/03/2005	= 117,12 +			
		Fabbricati uso Abitativo (2,00%)			(D)	0,00 +			
		Fabbricati ad uso abitativo				117,12 -			
		Annuale	2,00 %	2,00 %	Buono	Buono	0,00 -		
							0,00 +		0,00
Rend. = 39,04 Superf. = 28 Vol. = Vani = propriet? per l'area (diritto di superficie)									
Identificativi Catastali		Sezione		Foglio	Numero	Subalt.	Partita		
				3	865	6	0		
689	C / 595	autorimessa alloggio cooperativa via Lun			(A) 08/03/2005	Cavedon Luca	+ 117,12		
		via Lun snc			(C) 31/12/2008		-		
		Fabbricato			(U) 08/03/2005	= 117,12 +			
		Fabbricati uso Abitativo (2,00%)			(D)	0,00 +			
		Fabbricati ad uso abitativo				117,12 -			
		Annuale	2,00 %	2,00 %	Buono	Buono	0,00 -		
							0,00 +		0,00
Rend. = 39,04 Superf. = 28 Vol. = Vani = propriet? per l'area (diritto di superficie)									
Identificativi Catastali		Sezione		Foglio	Numero	Subalt.	Partita		
				3	865	7	0		

Registro Inventario Beni Immobili

24/02/2017


Pagina 315 di 489

Raggruppamento per :					Consegnatario		+	Importo Lordo			
 Voce Patrimonio Fabbricati ad uso abitativo					Conducente		-	Importo IVA			
							=	Valore Iniziale	+		
Progr.	Modello / Codice Inventario	Descrizione Bene			Data Attivazione	Funzione / Servizio	Totali Variazioni		+		
		Ubicazione			Data Caricamento		Ammortamenti		-		
		Tipo Bene Immobile			Data Ultima Variaz.	Centro di Costo	Dismissioni		-		
		Natura Bene			Data Dismissione	Codifica SEC ' 95	Plus o Minus Valenze		+		
		Tipo	Ammortamento	% Inizio	% Anni Succ.	Causa Dismissione	Stato del Bene	Valore Attuale		=	
Note											
Dati Catastali											
690	C / 596	autorimessa alloggio cooperativa via Lun			(A) 08/03/2005	Cavedon Luca	+		117,12		
		via Lun snc			(C) 31/12/2008		-				
		Fabbricato			(U) 08/03/2005	=		117,12	+		
		Fabbricati uso Abitativo (2,00%)			(D)			0,00	+		
		Fabbricati ad uso abitativo						117,12	-		
		Annuale	2,00 %	2,00 %	Buono	Buono	0,00		+		
Rend. = 39,04 Superf. = 28 Vol. = Vani= propriet? per l'area (diritto di superficie)											
Identificativi Catastali		Sezione		Foglio		Numero		Subalt.		Partita	
				3		865		8		0	
691	C / 597	autorimessa alloggio cooperativa via Lun			(A) 08/03/2005	Cavedon Luca	+		117,12		
		via Lun snc			(C) 31/12/2008		-				
		Fabbricato			(U) 08/03/2005	=		117,12	+		
		Fabbricati uso Abitativo (2,00%)			(D)			0,00	+		
		Fabbricati ad uso abitativo						117,12	-		
		Annuale	2,00 %	2,00 %	Buono	Buono	0,00		+		
Rend. = 39,04 Superf. = 28 Vol. = Vani= propriet? per l'area (diritto di superficie)											
Identificativi Catastali		Sezione		Foglio		Numero		Subalt.		Partita	
				3		865		10		0	

Registro Inventario Beni Immobili

24/02/2017


Pagina 316 di 489

Raggruppamento per :					Consegnatario	+	Importo Lordo		
 Voce Patrimonio Fabbricati ad uso abitativo					Conduttore	-	Importo IVA		
							=	Valore Iniziale	+
Progr.	Modello / Codice Inventario	Descrizione Bene			Data Attivazione	Funzione / Servizio	Totali Variazioni		+
		Ubicazione			Data Caricamento		Centro di Costo	Ammortamenti	
		Tipo Bene Immobiliare			Data Ultima Variaz.	Codifica SEC ' 95		Dismissioni	
		Natura Bene			Data Dismissione		Stato del Bene	Plus o Minus Valenze	
		Tipo Ammortamento	% Inizio	% Anni Succ.	Causa Dismissione	Valore Attuale		=	
Note									
Dati Catastali									
692	C / 598	autorimessa alloggio cooperativa via Lun			(A) 08/03/2005	Cavedon Luca	+ 92,04		
		via Lun snc			(C) 31/12/2008		-		
		Fabbricato			(U) 08/03/2005	= 92,04		+	
		Fabbricati uso Abitativo (2,00%) Fabbricati ad uso abitativo			(D)	0,00		+	
		Annuale	2,00 %	2,00 %	Buono	Buono	92,04		-
		Rend. = 30,68 Superf. = 22 Vol. = Vani = propriet? per l'area (diritto di superficie)					0,00		-
							0,00		-
							0,00		+
							0,00		
Identificativi Catastali		Sezione		Foglio	Numero	Subalt.	Partita		
				3	865	12	0		
693	C / 599	alloggio cooperativa via Lun			(A) 08/03/2005	Cavedon Luca	+ 2.006,43		
		via Lun snc			(C) 31/12/2008		-		
		Fabbricato			(U) 08/03/2005	= 2.006,43		+	
		Fabbricati uso Abitativo (2,00%) Fabbricati ad uso abitativo			(D)	0,00		+	
		Annuale	2,00 %	2,00 %	Buono	Buono	662,10		-
		Rend. = 668,81 Superf. = Vol. = Vani = 7 propriet? per l'area (diritto di superficie)					0,00		-
							0,00		-
							0,00		+
							1.344,33		
Identificativi Catastali		Sezione		Foglio	Numero	Subalt.	Partita		
				3	865	15	0		

Registro Inventario Beni Immobili

24/02/2017


Pagina 317 di 489

Raggruppamento per :					Consegnatario		+	Importo Lordo	
 Voce Patrimonio Fabbricati ad uso abitativo					Conditore		-	Importo IVA	
							=	Valore Iniziale	+
Progr.	Modello / Codice Inventario	Descrizione Bene			Data Attivazione	Funzione / Servizio	Totali Variazioni		+
		Ubicazione			Data Caricamento		Ammortamenti		-
		Tipo Bene Immobiliare			Data Ultima Variaz.	Dismissioni		-	
		Natura Bene			Data Dismissione	Plus o Minus Valenze		+	
		Tipo Ammortamento	% Inizio	% Anni Succ.	Causa Dismissione	Stato del Bene		=	
		Valore Attuale							
Note									
Dati Catastali									
694	C / 600	alloggio cooperativa via Lun			(A) 08/03/2005	Cavedon Luca	+ 2.006,43		
		via Lun snc			(C) 31/12/2008		-		
		Fabbricato			(U) 08/03/2005	= 2.006,43		+	
		Fabbricati uso Abitativo (2,00%)			(D)	0,00		+	
		Fabbricati ad uso abitativo				662,10		-	
		Annuale	2,00 %	2,00 %	Buono	Buono	0,00	-	
		Rend.= 668,81 Superf.= Vol.= Vani= 7 propriet? per l'area (diritto di superficie)					0,00	-	
							0,00	+	
							1.344,33		
Identificativi Catastali		Sezione		Foglio	Numero	Subalt.	Partita		
				3	865	17	0		
695	C / 601	alloggio cooperativa via Lun			(A) 08/03/2005	Cavedon Luca	+ 1.433,16		
		via Lun snc			(C) 31/12/2008		-		
		Fabbricato			(U) 08/03/2005	= 1.433,16		+	
		Fabbricati uso Abitativo (2,00%)			(D)	0,00		+	
		Fabbricati ad uso abitativo				472,98		-	
		Annuale	2,00 %	2,00 %	Buono	Buono	0,00	-	
		Rend.= 477,72 Superf.= Vol.= Vani= 5 propriet? per l'area (diritto di superficie)					0,00	+	
							960,18		
Identificativi Catastali		Sezione		Foglio	Numero	Subalt.	Partita		
				3	865	19	0		

Registro Inventario Beni Immobili

24/02/2017


Pagina 318 di 489

Raggruppamento per :					Consegnatario		+	Importo Lordo	
 Voce Patrimonio Fabbricati ad uso abitativo					Conduuttore		-	Importo IVA	
							=	Valore Iniziale	+
Progr.	Modello / Codice Inventario	Descrizione Bene			Data Attivazione	Funzione / Servizio	Totali Variazioni		+
		Ubicazione			Data Caricamento		Ammortamenti		-
		Tipo Bene Immobile			Data Ultima Variaz.	Dismissioni		-	
		Natura Bene			Data Dismissione	Plus o Minus Valenze		+	
		Tipo Ammortamento	% Inizio	% Anni Succ.	Causa Dismissione	Stato del Bene	Valore Attuale		=
Note									
Dati Catastali									
696	C / 602	alloggio cooperativa via Lun			(A) 08/03/2005	Cavedon Luca	+ 1.289,85		
		via Lun snc			(C) 31/12/2008		-		
		Fabbricato			(U) 08/03/2005	= 1.289,85		+	
		Fabbricati uso Abitativo (2,00%)			(D)	0,00		+	
		Fabbricati ad uso abitativo				425,70		-	
		Annuale	2,00 %	2,00 %	Buono	Buono	0,00		-
		Rend. = 429,95 Superf. = Vol. = Vani = 4,5 propriet? per l'area (diritto di superficie)							
		0,00				0,00		-	
		0,00				0,00		+	
						864,15			
Identificativi Catastali		Sezione		Foglio		Numero		Subalt. Partita	
				3		865		20 0	
697	C / 603	alloggio cooperativa via Lun			(A) 08/03/2005	Cavedon Luca	+ 1.433,16		
		via Lun snc			(C) 31/12/2008		-		
		Fabbricato			(U) 08/03/2005	= 1.433,16		+	
		Fabbricati uso Abitativo (2,00%)			(D)	0,00		+	
		Fabbricati ad uso abitativo				472,98		-	
		Annuale	2,00 %	2,00 %	Buono	Buono	0,00		-
		Rend. = 477,72 Superf. = Vol. = Vani = 5 propriet? per l'area (diritto di superficie)							
		0,00				0,00		-	
		0,00				0,00		+	
						960,18			
Identificativi Catastali		Sezione		Foglio		Numero		Subalt. Partita	
				3		865		21 0	

Registro Inventario Beni Immobili

24/02/2017


Pagina 319 di 489

Raggruppamento per :					Consegnatario		+	Importo Lordo	
 Voce Patrimonio Fabbricati ad uso abitativo					Conditore		-	Importo IVA	
							=	Valore Iniziale	+
Progr.	Modello / Codice Inventario	Descrizione Bene			Data Attivazione	Funzione / Servizio	Totali Variazioni		+
		Ubicazione			Data Caricamento		Ammortamenti		-
		Tipo Bene Immobile			Data Ultima Variaz.	Dismissioni		-	
		Natura Bene			Data Dismissione	Plus o Minus Valenze		+	
		Tipo Ammortamento	% Inizio	% Anni Succ.	Causa Dismissione	Stato del Bene	Valore Attuale		=
Note									
Dati Catastali									
698	C / 604	alloggio cooperativa via Lun			(A) 08/03/2005	Cavedon Luca	+ 1.289,85		
		via Lun snc			(C) 31/12/2008		-		
		Fabbricato			(U) 08/03/2005	= 1.289,85		+	
		Fabbricati uso Abitativo (2,00%)			(D)	0,00		+	
		Fabbricati ad uso abitativo				425,70		-	
		Annuale	2,00 %	2,00 %	Buono	Buono	0,00		-
		Rend. = 429,95 Superf. = Vol. = Vani = 4,5 proprieta? per l'area (diritto di superficie)							
							0,00		-
							0,00		+
							864,15		
Identificativi Catastali		Sezione		Foglio	Numero	Subalt.	Partita		
				3	865	22	0		
699	C / 613	alloggio per anziani via corte			(A) 11/09/2007	Cavedon Luca	+ 56.000,00		
		via Corte			(C) 31/12/2008		-		
		Fabbricato			(U) 11/09/2007	= 56.000,00		+	
		Fabbricati uso Abitativo (2,00%)			(D)	0,00		+	
		Fabbricati ad uso abitativo				15.120,00		-	
		Annuale	2,00 %	2,00 %	Buono	Buono	0,00		-
		Rend. = 371,85 Superf. = Vol. = Vani = 9 proprieta? (dato in locazione)							
							0,00		+
							40.880,00		
Identificativi Catastali		Sezione		Foglio	Numero	Subalt.	Partita		
				8	296	1	0		

Registro Inventario Beni Immobili

24/02/2017


Pagina 320 di 489

Raggruppamento per :					Consegnatario		+	Importo Lordo	
 Voce Patrimonio Fabbricati ad uso abitativo					Conditore		-	Importo IVA	
							=	Valore Iniziale	+
Progr.	Modello / Codice Inventario	Descrizione Bene			Data Attivazione	Funzione / Servizio	Totali Variazioni		+
		Ubicazione			Data Caricamento		Ammortamenti		-
		Tipo Bene Immobile			Data Ultima Variaz.	Centro di Costo	Dismissioni		-
		Natura Bene			Data Dismissione	Codifica SEC ' 95	Plus o Minus Valenze		+
		Tipo Ammortamento	% Inizio	% Anni Succ.	Causa Dismissione	Stato del Bene	Valore Attuale		=
Note									
Dati Catastali									
700	C / 614	alloggio per anziani via corte			(A) 11/09/2007	Cavedon Luca	+ 56.000,00		
		via Corte			(C) 31/12/2008		-		
		Fabbricato			(U) 11/09/2007	= 56.000,00		+	
		Fabbricati uso Abitativo (2,00%) Fabbricati ad uso abitativo			(D)	0,00		+	
		Annuale	2,00 %	2,00 %	Buono	Buono	15.120,00		-
		Rend. = 371,85 Superf. = Vol. = Vani = 9 proprieta? (dato in locazione)					0,00		-
							0,00		+
							40.880,00		
Identificativi Catastali		Sezione		Foglio	Numero	Subalt.	Partita		
				8	296	2	0		
701	C / 615	alloggio per anziani via corte			(A) 11/09/2007	Cavedon Luca	+ 56.000,00		
		via Corte			(C) 31/12/2008		-		
		Fabbricato			(U) 11/09/2007	= 56.000,00		+	
		Fabbricati uso Abitativo (2,00%) Fabbricati ad uso abitativo			(D)	0,00		+	
		Annuale	2,00 %	2,00 %	Buono	Buono	15.120,00		-
		Rend. = 371,85 Superf. = Vol. = Vani = 9 proprieta? (dato in locazione)					0,00		-
							0,00		+
							40.880,00		
Identificativi Catastali		Sezione		Foglio	Numero	Subalt.	Partita		
				8	296	3	0		

Registro Inventario Beni Immobili

24/02/2017


Pagina 321 di 489

Raggruppamento per :					Consegnatario		+	Importo Lordo	
 Voce Patrimonio Fabbricati ad uso abitativo					Conditore		-	Importo IVA	
							=	Valore Iniziale	+
Progr.	Modello / Codice Inventario	Descrizione Bene			Data Attivazione	Funzione / Servizio	Totali Variazioni		+
		Ubicazione			Data Caricamento		Centro di Costo	Ammortamenti	
		Tipo Bene Immobile			Data Ultima Variaz.	Codifica SEC ' 95	Dismissioni		-
		Natura Bene			Data Dismissione		Stato del Bene	Plus o Minus Valenze	
		Tipo Ammortamento	% Inizio	% Anni Succ.	Causa Dismissione	Valore Attuale		=	
Note									
Dati Catastali									
702	C / 616	alloggio per anziani via corte			(A) 11/09/2007	Cavedon Luca	+ 56.000,00		
		via Corte			(C) 31/12/2008		-		
		Fabbricato			(U) 11/09/2007	= 56.000,00		+	
		Fabbricati uso Abitativo (2,00%)			(D)	0,00		+	
		Fabbricati ad uso abitativo				15.120,00		-	
		Annuale	2,00 %	2,00 %	Buono	Buono	0,00		-
		Rend. = 371,85 Superf. = Vol. = Vani = 9 proprieta? (dato in locazione)							
		Rend. = 371,85 Superf. = Vol. = Vani = 9 proprieta? (dato in locazione)							
Identificativi Catastali		Sezione		Foglio	Numero	Subalt.	Partita		
				8	296	4	0		
703	C / 617	alloggio per anziani via corte			(A) 11/09/2007	Cavedon Luca	+ 56.000,00		
		via Corte			(C) 31/12/2008		-		
		Fabbricato			(U) 11/09/2007	= 56.000,00		+	
		Fabbricati uso Abitativo (2,00%)			(D)	0,00		+	
		Fabbricati ad uso abitativo				15.120,00		-	
		Annuale	2,00 %	2,00 %	Buono	Buono	0,00		-
		Rend. = 371,85 Superf. = Vol. = Vani = 9 proprieta? (dato in locazione)							
		Rend. = 371,85 Superf. = Vol. = Vani = 9 proprieta? (dato in locazione)							
Identificativi Catastali		Sezione		Foglio	Numero	Subalt.	Partita		
				8	296	5	0		

Registro Inventario Beni Immobili

24/02/2017


Pagina 322 di 489

Raggruppamento per :					Consegnatario		+	Importo Lordo	
 Voce Patrimonio Fabbricati ad uso abitativo					Conditore		-	Importo IVA	
							=	Valore Iniziale	+
Progr.	Modello / Codice Inventario	Descrizione Bene			Data Attivazione	Funzione / Servizio	Totali Variazioni		+
		Ubicazione			Data Caricamento		Centro di Costo	Ammortamenti	
		Tipo Bene Immobile			Data Ultima Variaz.	Codifica SEC ' 95	Dismissioni		-
		Natura Bene			Data Dismissione		Stato del Bene	Plus o Minus Valenze	
		Tipo Ammortamento	% Inizio	% Anni Succ.	Causa Dismissione	Valore Attuale		=	
Note									
Dati Catastali									
704	C / 618	alloggio per anziani via corte			(A) 11/09/2007	Cavedon Luca	+ 56.000,00		
		via Corte			(C) 31/12/2008		-		
		Fabbricato			(U) 11/09/2007		= 56.000,00		+
		Fabbricati uso Abitativo (2,00%) Fabbricati ad uso abitativo			(D)		0,00		+
		Annuale	2,00 %	2,00 %	Buono	Buono	15.120,00		-
		Rend. = 371,85 Superf. = Vol. = Vani = 9 proprieta? (dato in locazione)					0,00		-
							0,00		+
							40.880,00		
Identificativi Catastali		Sezione		Foglio	Numero	Subalt.	Partita		
				8	296	6	0		
705	C / 619	alloggio per anziani via corte			(A) 11/09/2007	Cavedon Luca	+ 56.000,00		
		via Corte			(C) 31/12/2008		-		
		Fabbricato			(U) 11/09/2007		= 56.000,00		+
		Fabbricati uso Abitativo (2,00%) Fabbricati ad uso abitativo			(D)		0,00		+
		Annuale	2,00 %	2,00 %	Buono	Buono	15.120,00		-
		Rend. = 371,85 Superf. = Vol. = Vani = 9 proprieta? (dato in locazione)					0,00		-
							0,00		+
							40.880,00		
Identificativi Catastali		Sezione		Foglio	Numero	Subalt.	Partita		
				8	296	7	0		

Registro Inventario Beni Immobili

24/02/2017


Pagina 323 di 489

Raggruppamento per :					Consegnatario		+	Importo Lordo		
 Voce Patrimonio Fabbricati ad uso abitativo					Conditore		-	Importo IVA		
							=	Valore Iniziale	+	
Progr.	Modello / Codice Inventario	Descrizione Bene			Data Attivazione	Funzione / Servizio	Totali Variazioni		+	
		Ubicazione			Data Caricamento		Ammortamenti		-	
		Tipo Bene Immobile			Data Ultima Variaz.	Centro di Costo	Dismissioni		-	
		Natura Bene			Data Dismissione	Codifica SEC ' 95	Plus o Minus Valenze		+	
		Tipo	Ammortamento	% Inizio	% Anni Succ.	Causa Dismissione	Stato del Bene	Valore Attuale		=
Note										
Dati Catastali										
706	C / 620	alloggio per anziani via corte			(A) 11/09/2007	Cavedon Luca	+ 56.000,00			
		via Corte			(C) 31/12/2008		-			
		Fabbricato			(U) 11/09/2007		= 56.000,00		+	
		Fabbricati uso Abitativo (2,00%)			(D)		0,00		+	
		Fabbricati ad uso abitativo					15.120,00		-	
		Annuale	2,00 %	2,00 %	Buono	Buono	0,00		-	
Rend. = 371,85 Superf. = Vol. = Vani = 9 proprieta? (dato in locazione)							0,00		-	
							0,00		+	
							40.880,00			
Identificativi Catastali		Sezione		Foglio		Numero		Subalt.		
				8		296		8		
								0		
707	C / 621	alloggio per anziani via corte			(A) 11/09/2007	Cavedon Luca	+ 56.000,00			
		via Corte			(C) 31/12/2008		-			
		Fabbricato			(U) 11/09/2007		= 56.000,00		+	
		Fabbricati uso Abitativo (2,00%)			(D)		0,00		+	
		Fabbricati ad uso abitativo					15.120,00		-	
		Annuale	2,00 %	2,00 %	Buono	Buono	0,00		-	
Rend. = 371,85 Superf. = Vol. = Vani = 9 proprieta? (dato in locazione)							0,00		-	
							0,00		+	
							40.880,00			
Identificativi Catastali		Sezione		Foglio		Numero		Subalt.		
				8		296		9		
								0		

Registro Inventario Beni Immobili

24/02/2017

Pagina 324 di 489

Raggruppamento per :					Consegnatario	+	Importo Lordo		
 Voce Patrimonio Fabbricati ad uso abitativo					Conduttore	-	Importo IVA		
						=	Valore Iniziale	+	
Progr.	Modello / Codice Inventario	Descrizione Bene			Data Attivazione	Funzione / Servizio	Totali Variazioni		+
		Ubicazione			Data Caricamento		Centro di Costo	Ammortamenti	
		Tipo Bene Immobile			Data Ultima Variaz.	Codifica SEC ' 95	Dismissioni		-
		Natura Bene			Data Dismissione		Stato del Bene	Plus o Minus Valenze	
		Tipo	Ammortamento	% Inizio	% Anni Succ.	Causa Dismissione		Valore Attuale	
Note									
Dati Catastali									
708	C / 989	CASCINA EBERLE - incarico per frazionamento			(A) 31/12/2005	Cavedon Luca	+ 5.612,26		
					(C) 31/12/2008		-		
		Fabbricato			(U) 31/12/2005	= 5.612,26		+	
		Fabbricati uso Abitativo (2,00%)			(D)	0,00		+	
		Fabbricati ad uso abitativo				1.852,08		-	
		Annuale	2,00 %	2,00 %	Buono	Buono	0,00	-	
						0,00		+	
						3.760,18			
709	C / 1020	MINI ALLOGGI			(A) 31/12/2008	Cavedon Luca	+ 0,00		
		via Corte			(C) 31/12/2008		- 0,00		
		Fabbricato			(U) 31/12/2016	= 0,00		+	
		Fabbricati uso Abitativo (2,00%)			(D)	67.203,94		+	
		Fabbricati ad uso abitativo				11.842,91		-	
		Annuale	2,00 %	2,00 %			0,00	-	
						0,00		+	
						55.361,03			

Registro Inventario Beni Immobili

24/02/2017

Pagina 325 di 489


Raggruppamento per :					Consegnatario	+	Importo Lordo		
 Voce Patrimonio Fabbricati ad uso abitativo					Conduttore	-	Importo IVA		
						=	Valore Iniziale	+	
Progr.	Modello / Codice Inventario	Descrizione Bene			Data Attivazione	Funzione / Servizio	Totali Variazioni		+
		Ubicazione			Data Caricamento		Centro di Costo	Ammortamenti	
		Tipo Bene Immobiliare			Data Ultima Variaz.	Codifica SEC ' 95	Dismissioni		-
		Natura Bene			Data Dismissione		Stato del Bene	Plus o Minus Valenze	
		Tipo Ammortamento	% Inizio	% Anni Succ.	Causa Dismissione			Valore Attuale	
		Note							
		Dati Catastali							

Quantità Beni	Totale Parziale		
56	+	891.048,82	
	-	0,00	
	=	891.048,82	+
		67.203,94	+
		357.875,89	-
		0,00	-
		0,00	+
		600.376,87	=

Registro Inventario Beni Immobili

24/02/2017


Pagina 326 di 489

Raggruppamento per :					Consegnatario		+	Importo Lordo			
 Voce Patrimonio Fabbricati ad uso abitativo					Conditore		-	Importo IVA			
							=	Valore Iniziale	+		
Progr.	Modello / Codice Inventario	Descrizione Bene			Data Attivazione	Funzione / Servizio	Totali Variazioni		+		
		Ubicazione			Data Caricamento		Ammortamenti		-		
		Tipo Bene Immobile			Data Ultima Variaz.	Centro di Costo	Dismissioni		-		
		Natura Bene			Data Dismissione	Codifica SEC ' 95	Plus o Minus Valenze		+		
		Tipo	Ammortamento	% Inizio	% Anni Succ.	Causa Dismissione	Stato del Bene	Valore Attuale		=	
Note											
Dati Catastali											
710	B / 1038	CASA PER ANZIANI			(A) 17/09/2012	Cavedon Luca	+	420.900,00			
		VIA ROMA			(C) 31/12/2012		-	0,00			
		Fabbricato			(U) 31/12/2016	Buono	=	420.900,00	+		
		Fabbricati uso Abitativo (2,00%)			(D)			864.300,22	+		
		Fabbricati ad uso abitativo						101.170,22	-		
		Annuale	2,00 %	2,00 %	Buono	Buono		0,00	-		
								0,00	+		
								1.184.030,00			
		Mand. 1450-1451. Fabbricato acquisito dai Sigg. Pegoraro su due livelli composto di cantina e centrale termica al piano interrato, cucina, soggiorno, tre vani ed accessori al piano terra (foglio 4 par 62 sub 2 - Piano S1-T, Cat. A/2, Cl. 2, Vani 7,5, Rend. C. 716,58); garage al piano terra con annessa area scoperta esclusiva di mq 27 (Foglio 4 par 292, piano T, Cat. C/6, Cl. 3, Mq 27, Rend. C. 32,07); tettoia al piano terra con annessa area scoperta esclusiva di mq 14 (Foglio 4 par 335 - Piano T, Cat. C/2, Cl. 1, mq 14, Rend. C. 10,85); area scoperta di pertinenza del fabbricato adibita a corte di mq 327 (Foglio 4 par 248 - Area urbana mq 327 ----- Mand. 1452. Fabbricato acquisito dalla Fondazione Pegoraro Pierina-Romanatti Enrico Onlus									
		Identificativi Catastali		Sezione	Foglio	Numero	Subalt.	Partita			
			4	247							
Identificativi Catastali		Sezione	Foglio	Numero	Subalt.	Partita					
			4	103							
Identificativi Catastali		Sezione	Foglio	Numero	Subalt.	Partita					
			4	548	2						

Registro Inventario Beni Immobili

24/02/2017


Pagina 327 di 489

Raggruppamento per :					Consegnatario		+	Importo Lordo	
 Voce Patrimonio Fabbricati ad uso abitativo					Connettore		-	Importo IVA	
							=	Valore Iniziale	+
Progr.	Modello / Codice Inventario	Descrizione Bene			Data Attivazione	Funzione / Servizio	Totali Variazioni		+
		Ubicazione			Data Caricamento		Centro di Costo	Ammortamenti	
		Tipo Bene Immobile			Data Ultima Variaz.	Codifica SEC ' 95	Dismissioni		-
		Natura Bene			Data Dismissione		Stato del Bene	Plus o Minus Valenze	
		Tipo	Ammortamento	% Inizio	% Anni Succ.	Causa Dismissione		Valore Attuale	
Note									
Dati Catastali									
Identificativi Catastali		Sezione		Foglio	Numero	Subalt.	Partita		
				4	548	1			
Identificativi Catastali		Sezione		Foglio	Numero	Subalt.	Partita		
				4	62	1			
Identificativi Catastali		Sezione		Foglio	Numero	Subalt.	Partita		
				4	248				
Identificativi Catastali		Sezione		Foglio	Numero	Subalt.	Partita		
				4	335				
Identificativi Catastali		Sezione		Foglio	Numero	Subalt.	Partita		
				4	292				
Identificativi Catastali		Sezione		Foglio	Numero	Subalt.	Partita		
				4	62	2			

Registro Inventario Beni Immobili

24/02/2017

Pagina 328 di 489


Raggruppamento per :					Consegnatario		+	Importo Lordo			
 Voce Patrimonio Fabbricati ad uso commerciale e istituzionale					Conditore		-	Importo IVA			
							=	Valore Iniziale	+		
Progr.	Modello / Codice Inventario	Descrizione Bene			Data Attivazione	Funzione / Servizio	Totali Variazioni			+	
		Ubicazione			Data Caricamento		Centro di Costo	Ammortamenti			-
		Tipo Bene Immobile			Data Ultima Variaz.	Codifica SEC ' 95	Dismissioni			-	
		Natura Bene			Data Dismissione		Stato del Bene	Plus o Minus Valenze			+
		Tipo Ammortamento	% Inizio	% Anni Succ.	Causa Dismissione	Valore Attuale				=	
Note											
Dati Catastali											
711	B / 7	Centro Socio Culturale			(A) 20/04/2003	Cavedon Luca	+		380.000,00		
		VIA ROMA 85			(C) 31/12/2008		-				
		Fabbricato			(U) 31/12/2016		=		380.000,00	+	
		Fabbricati uso commerciale e istituzionale (2,00%)			(D)				39.205,30	+	
		Fabbricati ad uso commerciale e istituzionale							153.067,16	-	
		Annuale	2,00 %	2,00 %	Buono	Buono			0,00	-	
		Rend. = 732,08 Superf. = Vol. = Vani = 13,5 1000/1000								0,00	+
									266.138,14		
Identificativi Catastali		Sezione		Foglio	Numero	Subalt.	Partita				
				4	35		0				

Quantità Beni		Totale Parziale	
2	+	800.900,00	
	-	0,00	
	=	800.900,00	+
		903.505,52	+
		254.237,38	-
		0,00	-
		0,00	+
		1.450.168,14	=

Registro Inventario Beni Immobili

24/02/2017

Pagina 329 di 489


Raggruppamento per :					Consegnatario		+	Importo Lordo			
 Voce Patrimonio Fabbricati ad uso commerciale e istituzionale					Conditore		-	Importo IVA			
							=	Valore Iniziale	+		
Progr.	Modello / Codice Inventario	Descrizione Bene			Data Attivazione	Funzione / Servizio	Totali Variazioni			+	
		Ubicazione			Data Caricamento		Centro di Costo	Ammortamenti			-
		Tipo Bene Immobile			Data Ultima Variaz.	Codifica SEC ' 95	Dismissioni			-	
		Natura Bene			Data Dismissione		Stato del Bene	Plus o Minus Valenze			+
		Tipo Ammortamento	% Inizio	% Anni Succ.	Causa Dismissione	Valore Attuale				=	
Note											
Dati Catastali											
712	C / 9	Edificio uso bar impianti sportivi			(A) 16/09/1999	Cavedon Luca	+ 115.000,00				
		viale dello Sport			(C) 31/12/2008			-			
		Fabbricato			(U) 16/09/1999		= 115.000,00			+	
		Fabbricati uso commerciale e istituzionale (2,00%)			(D)		0,00			+	
		Fabbricati ad uso commerciale e istituzionale					58.650,00			-	
		Annuale	2,00 %	2,00 %	Buono	Buono	0,00			-	
		Rend. = 774,69 Superf. = Vol. = Vani = 1000/1000								0,00	+
							56.350,00				
Identificativi Catastali		Sezione		Foglio	Numero	Subalt.	Partita				
				5	77	3	0				

Quantità Beni		Totale Parziale	
1	+	115.000,00	
	-	0,00	
	=	115.000,00	+
		0,00	+
		58.650,00	-
	0,00	-	
	0,00	+	
		56.350,00	=

Registro Inventario Beni Immobili

24/02/2017

Pagina 330 di 489


Raggruppamento per :					Consegnatario		+	Importo Lordo		
 Voce Patrimonio Fabbricati ad uso commerciale e istituzionale					Conditore		-	Importo IVA		
							=	Valore Iniziale	+	
Progr.	Modello / Codice Inventario	Descrizione Bene			Data Attivazione	Funzione / Servizio	Totali Variazioni			+
		Ubicazione			Data Caricamento		Centro di Costo	Ammortamenti		
		Tipo Bene Immobilita			Data Ultima Variaz.	Codifica SEC ' 95	Dismissioni			-
		Natura Bene			Data Dismissione		Stato del Bene	Plus o Minus Valenze		
		Tipo Ammortamento	% Inizio	% Anni Succ.	Causa Dismissione	Valore Attuale				=
Note										
Dati Catastali										
713	B / 42	cabina enel via vicenza			(A) 12/03/2001	Cavedon Luca	+ 2.500,00			
		via Trieste			(C) 31/12/2008		-			
		Fabbricato			(U) 12/03/2001		= 2.500,00			+
		Fabbricati uso commerciale e istituzionale (2,00%)			(D)		0,00			+
		Fabbricati ad uso commerciale e istituzionale					1.125,00			-
		Annuale	2,00 %	2,00 %	Buono	Buono	0,00			-
		Rend. = 79,02 Superf. = Vol. = Vani = propriet? del terreno e sedime					0,00			+
							1.375,00			
Identificativi Catastali		Sezione		Foglio	Numero	Subalt.	Partita			
				1	1633		0			

Quantità Beni		Totale Parziale	
1	+	2.500,00	
	-	0,00	
	=	2.500,00	+
		0,00	+
		1.125,00	-
	0,00	-	
	0,00	+	
	1.375,00	=	

Registro Inventario Beni Immobili

24/02/2017


Pagina 331 di 489

Raggruppamento per :					Consegnatario		+	Importo Lordo	
 Voce Patrimonio Fabbricati ad uso commerciale e istituzionale					Conditore		-	Importo IVA	
							=	Valore Iniziale	+
Progr.	Modello / Codice Inventario	Descrizione Bene			Data Attivazione	Funzione / Servizio	Totali Variazioni		+
		Ubicazione			Data Caricamento		Centro di Costo	Ammortamenti	
		Tipo Bene Immobile			Data Ultima Variaz.	Codifica SEC ' 95		Dismissioni	
		Natura Bene			Data Dismissione		Stato del Bene	Plus o Minus Valenze	
		Tipo Ammortamento	% Inizio	% Anni Succ.	Causa Dismissione			Valore Attuale	=
Note									
Dati Catastali									
714	C / 43	Ufficio in locazione a studio commercialista			(A) 04/10/2002	Cavedon Luca	+ 72.000,00		
		via Arturo Ferrarin			(C) 31/12/2008		-		
		Fabbricato			(U) 04/10/2002	= 72.000,00		+	
		Fabbricati uso commerciale e istituzionale (2,00%)			(D)	0,00		+	
		Fabbricati ad uso commerciale e istituzionale				30.240,00		-	
		Annuale	2,00 %	2,00 %	Buono	Buono	0,00		-
Rend. = 743,7 Superf. = 53 Vol. = Vani = 3 propriet?							0,00		+
							41.760,00		
Identificativi Catastali		Sezione		Foglio	Numero	Subalt.	Partita		
				8	197	6	0		
715	C / 44	Autorimessa dell'ufficio in locazione a studio commercialista			(A) 04/10/2002	Cavedon Luca	+ 23.000,00		
		via Arturo Ferrarin			(C) 31/12/2008		-		
		Fabbricato			(U) 04/10/2002	= 23.000,00		+	
		Fabbricati uso commerciale e istituzionale (2,00%)			(D)	0,00		+	
		Fabbricati ad uso commerciale e istituzionale				9.660,00		-	
		Annuale	2,00 %	2,00 %	Buono	Buono	0,00		-
Rend. = 23,71 Superf. = 17 Vol. = Vani = propriet?							0,00		+
							13.340,00		
Identificativi Catastali		Sezione		Foglio	Numero	Subalt.	Partita		
				8	197	13	0		

Registro Inventario Beni Immobili

24/02/2017

Pagina 332 di 489

Raggruppamento per :					Consegnatario		+	Importo Lordo		
 Voce Patrimonio Fabbricati ad uso commerciale e istituzionale					Conditore		-	Importo IVA		
							=	Valore Iniziale	+	
Progr.	Modello / Codice Inventario	Descrizione Bene			Data Attivazione	Funzione / Servizio	Totali Variazioni		+	
		Ubicazione			Data Caricamento		Centro di Costo	Ammortamenti		-
		Tipo Bene Immobile			Data Ultima Variaz.	Codifica SEC ' 95	Dismissioni		-	
		Natura Bene			Data Dismissione		Stato del Bene	Plus o Minus Valenze		+
		Tipo Ammortamento	% Inizio	% Anni Succ.	Causa Dismissione			Valore Attuale	=	
Note										
Dati Catastali										
716	C / 45	alloggio peep villaggio PAG			(A) 07/02/2003	Cavedon Luca	+ 2.293,08			
		via Monte Pasubio			(C) 31/12/2008		-			
		Fabbricato			(U) 07/02/2003		= 2.293,08		+	
		Fabbricati uso commerciale e istituzionale (2,00%)			(D)		0,00		+	
		Fabbricati ad uso commerciale e istituzionale					894,27		-	
		Annuale	2,00 %	2,00 %	Buono	Buono	0,00		-	
		Rend. = 764,36 Superf. = 172 Vol. = Vani = 8 propriet? per l'area (diritto di superficie)					0,00		-	
							0,00		+	
							1.398,81			
Identificativi Catastali		Sezione		Foglio	Numero	Subalt.	Partita			
				3	863	8	0			
717	C / 46	autorimessa alloggio peep villaggio PAG			(A) 25/01/2003	Cavedon Luca	+ 79,47			
		via Monte Pasubio			(C) 31/12/2008		-			
		Fabbricato			(U) 25/01/2003		= 79,47		+	
		Fabbricati uso commerciale e istituzionale (2,00%)			(D)		0,00		+	
		Fabbricati ad uso commerciale e istituzionale					79,47		-	
		Annuale	2,00 %	2,00 %	Buono	Buono	0,00		-	
		Rend. = 26,49 Superf. = 19 Vol. = Vani = propriet? per l'area (diritto di superficie)					0,00		-	
							0,00		+	
							0,00			
Identificativi Catastali		Sezione		Foglio	Numero	Subalt.	Partita			
				3	863	9	0			

Registro Inventario Beni Immobili

24/02/2017

Pagina 333 di 489


Raggruppamento per :					Consegnatario	+	Importo Lordo		
 Voce Patrimonio Fabbricati ad uso commerciale e istituzionale					Conduuttore	-	Importo IVA		
						=	Valore Iniziale	+	
Progr.	Modello / Codice Inventario	Descrizione Bene		Data Attivazione	Funzione / Servizio	Totali Variazioni			+
		Ubicazione		Data Caricamento		Centro di Costo	Ammortamenti		
		Tipo Bene Immobile		Data Ultima Variaz.	Codifica SEC ' 95	Dismissioni			-
		Natura Bene		Data Dismissione	Stato del Bene	Plus o Minus Valenze			+
		Tipo Ammortamento	% Inizio	% Anni Succ.		Valore Attuale			=
		Causa Dismissione							
		Note							
		Dati Catastali							

Quantità Beni	Totale Parziale		
4	+	97.372,55	
	-	0,00	
	=	97.372,55	+
		0,00	+
		40.873,74	-
		0,00	-
		0,00	+
		56.498,81	=

Registro Inventario Beni Immobili

24/02/2017


Pagina 334 di 489

Raggruppamento per :					Consegnatario	+	Importo Lordo		
 Voce Patrimonio Fabbricati ad uso commerciale e istituzionale					Conduttore	-	Importo IVA		
						=	Valore Iniziale	+	
Progr.	Modello / Codice Inventario	Descrizione Bene			Data Attivazione	Funzione / Servizio	Totali Variazioni		
		Ubicazione			Data Caricamento		+ -		
		Tipo Bene Immobile			Data Ultima Variaz.	Centro di Costo		-	
		Natura Bene			Data Dismissione	Codifica SEC ' 95		-	
		Tipo Ammortamento			Causa Dismissione	Stato del Bene		+	
		% Inizio	% Anni Succ.		=				
		Valore Attuale							
Note									
Dati Catastali									
718	B / 48	edificio in area ecostazione			(A) 01/10/2002	Cavedon Luca	+ 45.000,00		
		via Monte Summano			(C) 31/12/2008		-		
		Fabbricato			(U) 01/10/2002		= 45.000,00 +		
		Fabbricati uso commerciale e istituzionale (2,00%)			(D)		0,00 +		
		Fabbricati ad uso commerciale e istituzionale				18.900,00		-	
		Annuale	2,00 %	2,00 %	Buono	Buono	0,00		-
		Rend.= 549 Superf.= Vol.= Vani= propriet? superficiaria							
		= 26.100,00 +							
Identificativi Catastali		Sezione		Foglio	Numero	Subalt.	Partita		
				1	1736		0		
719	B / 470	SEDE MUNICIPALE con terreno pertinenziale			(A) 11/02/1998	Cavedon Luca	+ 675.000,00		
		via Giuseppe Mazzini			(C) 31/12/2008		- 0,00		
		Fabbricato			(U) 31/12/2015		= 675.000,00 +		
		Fabbricati uso commerciale e istituzionale (2,00%)			(D)		390.621,88 +		
		Fabbricati ad uso commerciale e istituzionale				445.449,75		-	
		Annuale	2,00 %	2,00 %	Buono	Buono	0,00		-
		Rend.= 144,83 Superf.= 17527 Vol.= Vani= 1000/1000							
		= 620.172,13 +							
Identificativi Catastali		Sezione		Foglio	Numero	Subalt.	Partita		
				3	781		0		

Registro Inventario Beni Immobili

24/02/2017

Pagina 335 di 489

Raggruppamento per :					Consegnatario		+	Importo Lordo			
 Voce Patrimonio Fabbricati ad uso commerciale e istituzionale					Conditore		-	Importo IVA			
							=	Valore Iniziale	+		
Progr.	Modello / Codice Inventario	Descrizione Bene			Data Attivazione	Funzione / Servizio	Totali Variazioni		+		
		Ubicazione			Data Caricamento		Centro di Costo	Ammortamenti		-	
		Tipo Bene Immobile			Data Ultima Variaz.	Codifica SEC ' 95	Dismissioni		-		
		Natura Bene			Data Dismissione		Stato del Bene	Plus o Minus Valenze		+	
		Tipo Ammortamento	% Inizio	% Anni Succ.	Causa Dismissione	Valore Attuale		=			
Note											
Dati Catastali											
720	B / 579	magazzino comunale via marconi			(A) 30/10/2002	Cavedon Luca	+ 185.000,00				
		via Guglielmo Marconi 61			(C) 31/12/2008		-				
		Fabbricato			(U) 10/12/2012		= 185.000,00		+		
		Fabbricati uso commerciale e istituzionale (2,00%) Fabbricati ad uso commerciale e istituzionale			(D)		10.551,46		+		
		Annuale	2,00 %	2,00 %	Buono	Buono	79.273,66		-		
		Rend.= 3770,14 Superf.= Vol.= Vani= propriet?								0,00	-
										0,00	+
										116.277,80	
Identificativi Catastali		Sezione		Foglio	Numero	Subalt.	Partita				
				2	683	1	0				
721	B / 580	alloggio custode magazzino comunale via marconi			(A) 18/02/1997	Cavedon Luca	+ 35.000,00				
		via Guglielmo Marconi 61			(C) 31/12/2008		-				
		Fabbricato			(U) 18/02/1997		= 35.000,00		+		
		Fabbricati uso commerciale e istituzionale (2,00%) Fabbricati ad uso commerciale e istituzionale			(D)		0,00		+		
		Annuale	2,00 %	2,00 %	Buono	Buono	19.950,00		-		
		Rend.= 232,41 Superf.= Vol.= Vani= 3 propriet?								0,00	-
										0,00	+
										15.050,00	
Identificativi Catastali		Sezione		Foglio	Numero	Subalt.	Partita				
				2	683	2	0				

Registro Inventario Beni Immobili

24/02/2017

Pagina 336 di 489


Raggruppamento per :					Consegnatario	+	Importo Lordo		
 Voce Patrimonio Fabbricati ad uso commerciale e istituzionale					Conduuttore	-	Importo IVA		
						=	Valore Iniziale	+	
Progr.	Modello / Codice Inventario	Descrizione Bene			Data Attivazione	Funzione / Servizio	Totali Variazioni		+
		Ubicazione			Data Caricamento		Centro di Costo	Ammortamenti	
		Tipo Bene Immobile			Data Ultima Variaz.	Codifica SEC ' 95	Dismissioni		-
		Natura Bene			Data Dismissione		Stato del Bene	Plus o Minus Valenze	
		Tipo Ammortamento	% Inizio	% Anni Succ.	Causa Dismissione			Valore Attuale	
		Note							
		Dati Catastali							

Quantità Beni	Totale Parziale		
4	+	940.000,00	
	-	0,00	
	=	940.000,00	+
		401.173,34	+
		563.573,41	-
		0,00	-
		0,00	+
		777.599,93	=

Registro Inventario Beni Immobili

24/02/2017

Pagina 337 di 489

Raggruppamento per :					Consegnatario	+	Importo Lordo		
 Voce Patrimonio Fabbricati ad uso commerciale e istituzionale					Conduttore	-	Importo IVA		
						=	Valore Iniziale	+	
Progr.	Modello / Codice Inventario	Descrizione Bene			Data Attivazione	Funzione / Servizio	Totali Variazioni		+
		Ubicazione			Data Caricamento		Ammortamenti		-
					Data Ultima Variaz.	Dismissioni		-	
					Data Dismissione	Plus o Minus Valenze		+	
					Causa Dismissione	Valore Attuale		=	
Note									
Dati Catastali									
722	C / 948	BAR ALLA CROCE - compravendita aree per realizzaz. Impianto semaforico			(A) 31/12/2007	Cavedon Luca	+	6.036,60	
					(C) 31/12/2008		-		
					(U) 31/12/2007	=	6.036,60	+	
					(D)		0,00	+	
Fabbricato							1.629,89	-	
Fabbricati uso commerciale e istituzionale (2,00%)							0,00	-	
Fabbricati ad uso commerciale e istituzionale							0,00	+	
		Annuale	2,00 %	2,00 %	Buono	Buono	4.406,71		
723	C / 949	BAR ALLA CROCE - compravendita aree per realizzaz. Impianto semaforico			(A) 31/12/2004	Cavedon Luca	+	123.382,87	
					(C) 31/12/2008		-		
					(U) 31/12/2004	=	123.382,87	+	
					(D)		0,00	+	
Fabbricato							44.417,88	-	
Fabbricati uso commerciale e istituzionale (2,00%)							0,00	-	
Fabbricati ad uso commerciale e istituzionale							0,00	+	
		Annuale	2,00 %	2,00 %	Buono	Buono	78.964,99		
724	C / 950	BAR ALLA CROCE - progettazione semaforo			(A) 31/12/2004	Cavedon Luca	+	18.525,20	
					(C) 31/12/2008		-		
					(U) 31/12/2004	=	18.525,20	+	
					(D)		0,00	+	
Fabbricato							6.669,10	-	
Fabbricati uso commerciale e istituzionale (2,00%)							0,00	-	
Fabbricati ad uso commerciale e istituzionale							0,00	+	
		Annuale	2,00 %	2,00 %	Buono	Buono	11.856,10		

Registro Inventario Beni Immobili

24/02/2017

Pagina 338 di 489


Raggruppamento per :					Consegnatario	+	Importo Lordo		
 Voce Patrimonio Fabbricati ad uso commerciale e istituzionale					Conditore	-	Importo IVA		
						=	Valore Iniziale	+	
Progr.	Modello / Codice Inventario	Descrizione Bene		Data Attivazione	Funzione / Servizio	Totali Variazioni			+
		Ubicazione		Data Caricamento		Centro di Costo	Ammortamenti		
		Tipo Bene Immobile		Data Ultima Variaz.	Codifica SEC ' 95	Dismissioni			-
		Natura Bene		Data Dismissione	Stato del Bene	Plus o Minus Valenze			+
		Tipo Ammortamento	% Inizio	% Anni Succ.		Valore Attuale			=
		Causa Dismissione							
		Note							
		Dati Catastali							

Quantità Beni	Totale Parziale		
3	+	147.944,67	
	-	0,00	
	=	147.944,67	+
		0,00	+
		52.716,87	-
		0,00	-
		0,00	+
		95.227,80	=

Registro Inventario Beni Immobili

24/02/2017


Pagina 339 di 489

Raggruppamento per :					Consegnatario		+	Importo Lordo			
 Voce Patrimonio Fabbricati ad uso commerciale e istituzionale					Conduuttore		-	Importo IVA			
							=	Valore Iniziale	+		
Progr.	Modello / Codice Inventario	Descrizione Bene			Data Attivazione	Funzione / Servizio	Totali Variazioni			+	
		Ubicazione			Data Caricamento		Centro di Costo	Ammortamenti			-
		Tipo Bene Immobiliare			Data Ultima Variaz.	Codifica SEC ' 95	Dismissioni			-	
		Natura Bene			Data Dismissione		Stato del Bene	Plus o Minus Valenze			+
		Tipo	Ammortamento	% Inizio	% Anni Succ.	Causa Dismissione		Valore Attuale			=
Note											
Dati Catastali											
725	B / 952	CENTRO SOCIO CULTURALE - manutenzione straordinaria terrazzo			(A) 31/12/2006	Cavedon Luca	+ 371,38				
					(C) 31/12/2008		-				
		Fabbricato			(U) 31/12/2006	= 371,38			+		
		Fabbricati uso commerciale e istituzionale (2,00%)			(D)	0,00			+		
		Fabbricati ad uso commerciale e istituzionale				111,41			-		
		Annuale	2,00 %	2,00 %	Buono	Buono	0,00			-	
						0,00			+		
						259,97					
726	B / 415	SCUOLA ELEMENTARE "GIOVANNI XXIII"			(A) 14/07/1993	Cavedon Luca	+ 475.000,00				
		via Cristoforo Colombo			(C) 31/12/2008		-				
		Fabbricato			(U) 31/12/2014	= 475.000,00			+		
		Fabbricato uso Scolastico (2,00%)			(D)	13.387,67			+		
		Fabbricati ad uso scolastico				329.372,44			-		
		Annuale	2,00 %	2,00 %	Buono	Buono	0,00			-	
						0,00			+		
						159.015,23					
Rend. = 40856,8 Superf. = Vol. = 29300 Vani = 1000/1000											
Identificativi Catastali		Sezione		Foglio		Numero		Subalt.		Partita	
				1		99				0	

Registro Inventario Beni Immobili

24/02/2017


Pagina 340 di 489

Raggruppamento per :					Consegnatario	+	Importo Lordo				
 Voce Patrimonio Fabbricati ad uso scolastico					Conduttore	-	Importo IVA				
							=	Valore Iniziale	+		
Progr.	Modello / Codice Inventario	Descrizione Bene			Data Attivazione	Funzione / Servizio	Totali Variazioni		+		
		Ubicazione			Data Caricamento		Centro di Costo	Ammortamenti		-	
		Tipo Bene Immobile			Data Ultima Variaz.	Codifica SEC ' 95	Dismissioni		-		
		Natura Bene			Data Dismissione		Stato del Bene	Plus o Minus Valenze		+	
		Tipo Ammortamento	% Inizio	% Anni Succ.	Causa Dismissione			=	Valore Attuale		
Note											
Dati Catastali											
727	B / 419	SCUOLA ELEMENTARE "DANTE ALIGHIERI"			(A) 14/07/1993	Cavedon Luca	+ 560.000,00				
		via Arturo Ferrarin			(C) 31/12/2008		-				
		Fabbricato			(U) 31/12/2016		= 560.000,00		+		
		Fabbricato uso Scolastico (2,00%) Fabbricati ad uso scolastico			(D)		17.837,65		+		
		Annuale	2,00 %	2,00 %	Buono	Buono	388.137,99		-		
		Rend. = 79454,62 Superf. = Vol. = 56988 Vani = propriet?								0,00	-
										0,00	+
										189.699,66	
Identificativi Catastali		Sezione	Foglio	Numero	Subalt.	Partita					
			8	460		0					
728	B / 464	SCUOLA MEDIA CON TERRENO PERTINENZIALE			(A) 31/12/2005	Cavedon Luca	+ 375.000,00				
		via DE Gasperi			(C) 31/12/2008		- 0,00				
		Fabbricato			(U) 31/12/2016		= 375.000,00		+		
		Fabbricato uso Scolastico (2,00%) Fabbricati ad uso scolastico			(D)		192.007,09		+		
		Annuale	2,00 %	2,00 %	Buono	Buono	147.626,06		-		
		Rend. = 169,27 Superf. = 20485 Vol. = Vani = 1000/1000								0,00	-
										0,00	+
										419.381,03	
Identificativi Catastali		Sezione	Foglio	Numero	Subalt.	Partita					
			3	61		0					

Registro Inventario Beni Immobili

24/02/2017


Pagina 341 di 489

Raggruppamento per :					Consegnatario	+	Importo Lordo	
 Voce Patrimonio Fabbricati ad uso scolastico					Conduttore	-	Importo IVA	
							=	Valore Iniziale
Progr.	Modello / Codice Inventario	Descrizione Bene	Data Attivazione		Funzione / Servizio	Totali Variazioni		+
		Ubicazione	Data Caricamento		Centro di Costo	-		Ammortamenti
		Tipo Bene Immobile	Data Ultima Variaz.		Codifica SEC ' 95	-		Dismissioni
		Natura Bene	Data Dismissione		Stato del Bene	+		Plus o Minus Valenze
		Tipo Ammortamento	% Inizio	% Anni Succ.	Causa Dismissione	=		Valore Attuale
Note								
Dati Catastali								
729	B / 838	SCUOLA MEDIA - progettazione sistemazione copertura palestra	(A) 31/12/2008	Cavedon Luca	Buono	+	8.000,00	
		Fabbricato	(C) 31/12/2008			-		
		Fabbricato uso Scolastico (2,00%)	(U) 31/12/2008			=	8.000,00	+
		Fabbricati ad uso scolastico	(D)				0,00	+
		Annuale	2,00 %	2,00 %	Buono		1.920,00	-
							0,00	-
							0,00	+
							6.080,00	
730	B / 839	SCUOLA MEDIA - manutenzione straordinaria copertura palestra	(A) 31/12/2007	Cavedon Luca	Buono	+	5.887,94	
		Fabbricato	(C) 31/12/2008			-		
		Fabbricato uso Scolastico (2,00%)	(U) 31/12/2007			=	5.887,94	+
		Fabbricati ad uso scolastico	(D)				0,00	+
		Annuale	2,00 %	2,00 %	Buono		1.589,76	-
							0,00	-
							0,00	+
							4.298,18	
731	B / 840	SCUOLA MEDIA - adeguamento impianto basket	(A) 31/12/2007	Cavedon Luca	Buono	+	419,33	
		Fabbricato	(C) 31/12/2008			-		
		Fabbricato uso Scolastico (2,00%)	(U) 31/12/2007			=	419,33	+
		Fabbricati ad uso scolastico	(D)				0,00	+
		Annuale	2,00 %	2,00 %	Buono		113,23	-
							0,00	-
							0,00	+
							306,10	

Registro Inventario Beni Immobili

24/02/2017


Pagina 342 di 489

Raggruppamento per :					Consegnatario	+	Importo Lordo		
 Voce Patrimonio Fabbricati ad uso scolastico					Conduttore	-	Importo IVA		
						=	Valore Iniziale	+	
Progr.	Modello / Codice Inventario	Descrizione Bene			Data Attivazione	Funzione / Servizio	Totali Variazioni		+
		Ubicazione			Data Caricamento		Ammortamenti		-
					Data Ultima Variaz.	Dismissioni		-	
					Data Dismissione	Plus o Minus Valenze		+	
					Causa Dismissione	Valore Attuale		=	
					Stato del Bene				
Note									
Dati Catastali									
732	B / 841	SCUOLA MEDIA - manutenzione straordinaria copertura palestra			(A) 31/12/2007	Cavedon Luca	+ 72.000,00		
		Fabbricato			(C) 31/12/2008		-		
					(U) 31/12/2007	= 72.000,00		+	
					(D)	0,00		+	
						19.440,00		-	
						0,00		-	
						0,00		+	
					Annuale	2,00 %	2,00 %	Buono	Buono
						52.560,00			
733	B / 842	SCUOLA MEDIA - sostituzione bollitore palestra			(A) 31/12/2005	Cavedon Luca	+ 2.520,00		
		Fabbricato			(C) 31/12/2008		-		
					(U) 31/12/2005	= 2.520,00		+	
					(D)	0,00		+	
						831,60		-	
						0,00		-	
						0,00		+	
					Annuale	2,00 %	2,00 %	Buono	Buono
						1.688,40			
734	B / 843	SCUOLA MEDIA			(A) 31/12/2005	Cavedon Luca	+ 87.914,36		
		Fabbricato			(C) 31/12/2008		-		0,00
					(U) 31/12/2009	= 87.914,36		+	
					(D)	137.621,18		+	
						57.912,20		-	
						0,00		-	
						0,00		+	
					Annuale	2,00 %	2,00 %	Buono	Buono
						167.623,34			

Registro Inventario Beni Immobili

24/02/2017


Pagina 343 di 489

Raggruppamento per :					Consegnatario	+	Importo Lordo		
 Voce Patrimonio Fabbricati ad uso scolastico					Conduttore	-	Importo IVA		
						=	Valore Iniziale	+	
Progr.	Modello / Codice Inventario	Descrizione Bene			Data Attivazione	Funzione / Servizio	Totali Variazioni		
		Ubicazione			Data Caricamento		+ -		
		Tipo Bene Immobile			Data Ultima Variaz.	Centro di Costo			
		Natura Bene			Data Dismissione	Codifica SEC ' 95			
		Tipo Ammortamento			Causa Dismissione	Stato del Bene			
		% Inizio	% Anni Succ.			+ -			
						Plus o Minus Valenze			
						=			
						Valore Attuale			
Note									
Dati Catastali									
735	B / 844	SCUOLA MEDIA - compenso incarico progettazione prelimare			(A) 31/12/2005	Cavedon Luca	+ 11.119,92		
					(C) 31/12/2008		- -		
		Fabbricato			(U) 31/12/2005	= 11.119,92 +			
		Fabbricato uso Scolastico (2,00%)			(D)	0,00 +			
		Fabbricati ad uso scolastico				3.669,60 -			
		Annuale	2,00 %	2,00 %	Buono	0,00 -			
						0,00 +			
						7.450,32			
736	B / 909	SCUOLA ELEMENTARE GIOVANNI XXIII - abbattimento barriere architettoniche			(A) 31/12/2007	Cavedon Luca	+ 11.453,01		
					(C) 31/12/2008		- -		
		Fabbricato			(U) 31/12/2007	= 11.453,01 +			
		Fabbricato uso Scolastico (2,00%)			(D)	0,00 +			
		Fabbricati ad uso scolastico				3.092,31 -			
		Annuale	2,00 %	2,00 %	Buono	0,00 -			
						0,00 +			
						8.360,70			
737	B / 910	SCUOLA ELEMENTARE GIOVANNI XXIII - manutenzione straordinaria			(A) 31/12/2006	Cavedon Luca	+ 83.676,28		
					(C) 31/12/2008		- -		
		Fabbricato			(U) 31/12/2006	= 83.676,28 +			
		Fabbricato uso Scolastico (2,00%)			(D)	0,00 +			
		Fabbricati ad uso scolastico				25.102,91 -			
		Annuale	2,00 %	2,00 %	Buono	0,00 -			
						0,00 +			
						58.573,37			

Registro Inventario Beni Immobili

24/02/2017


Pagina 344 di 489

Raggruppamento per :						Consegnatario	+	Importo Lordo	
 Voce Patrimonio Fabbricati ad uso scolastico						Conduttore	-	Importo IVA	
								=	Valore Iniziale
Progr.	Modello / Codice Inventario	Descrizione Bene			Data Attivazione	Funzione / Servizio	Totali Variazioni		
		Ubicazione			Data Caricamento		+ -		
		Tipo Bene Immobile			Data Ultima Variaz.	Ammortamenti			
		Natura Bene			Data Dismissione	- Dismissioni			
		Tipo Ammortamento	% Inizio	% Anni Succ.	Causa Dismissione	+ Plus o Minus Valenze			
						Stato del Bene			=
Note									
Dati Catastali									
738	B / 911	SCUOLA ELEMENTARE GIOVANNI XXIII - manutenzione straordinaria			(A) 31/12/2006	Cavedon Luca	+ 14.498,28		
					(C) 31/12/2008		-		
					(U) 31/12/2006		= 14.498,28 +		
					(D)		0,00 +		
		Fabbricato					4.349,51 -		
		Fabbricato uso Scolastico (2,00%)					0,00 -		
Fabbricati ad uso scolastico					0,00 +				
		Annuale	2,00 %	2,00 %	Buono	Buono	10.148,77		
739	B / 912	SCUOLA ELEMENTARE GIOVANNI XXIII - attivazione linea ADSL			(A) 31/12/2005	Cavedon Luca	+ 309,60		
					(C) 31/12/2008		-		
					(U) 31/12/2005		= 309,60 +		
					(D)		0,00 +		
		Fabbricato					102,18 -		
		Fabbricato uso Scolastico (2,00%)					0,00 -		
Fabbricati ad uso scolastico					0,00 +				
		Annuale	2,00 %	2,00 %	Buono	Buono	207,42		
740	B / 913	SCUOLA ELEMENTARE GIOVANNI XXIII - interventi adeguamento immobili			(A) 31/12/2001	Cavedon Luca	+ 18.509,55		
					(C) 31/12/2008		-		
					(U) 31/12/2001		= 18.509,55 +		
					(D)		0,00 +		
		Fabbricato					8.329,34 -		
		Fabbricato uso Scolastico (2,00%)					0,00 -		
Fabbricati ad uso scolastico					0,00 +				
		Annuale	2,00 %	2,00 %	Buono	Buono	10.180,21		

Registro Inventario Beni Immobili

24/02/2017


Pagina 345 di 489

Raggruppamento per :					Consegnatario	+	Importo Lordo		
 Voce Patrimonio Fabbricati ad uso scolastico					Conduttore	-	Importo IVA		
						=	Valore Iniziale	+	
Progr.	Modello / Codice Inventario	Descrizione Bene			Data Attivazione	Funzione / Servizio	Totali Variazioni		
		Ubicazione			Data Caricamento		+ -		
		Tipo Bene Immobile			Data Ultima Variaz.	Centro di Costo		-	
		Natura Bene			Data Dismissione	Codifica SEC ' 95		-	
		Tipo Ammortamento			Causa Dismissione	Stato del Bene		+	
		% Inizio	% Anni Succ.			Plus o Minus Valenze		+	
						Valore Attuale		=	
Note									
Dati Catastali									
741	B / 966	SCUOLA MATERNA - contributo straordinario			(A) 31/12/2006	Cavedon Luca	+ 35.000,00		
					(C) 31/12/2008		-		
		Fabbricato			(U) 31/12/2006	= 35.000,00		+	
		Fabbricato uso Scolastico (2,00%)			(D)	0,00		+	
		Fabbricati ad uso scolastico				10.500,00		-	
		Annuale	2,00 %	2,00 %	Buono	0,00		-	
						0,00		+	
						24.500,00			
742	B / 967	SCUOLA MATERNA - realizzazione lavori ampliamento			(A) 31/12/2003	Cavedon Luca	+ 25.000,00		
					(C) 31/12/2008		-		
		Fabbricato			(U) 31/12/2003	= 25.000,00		+	
		Fabbricato uso Scolastico (2,00%)			(D)	0,00		+	
		Fabbricati ad uso scolastico				9.750,00		-	
		Annuale	2,00 %	2,00 %	Buono	0,00		-	
						0,00		+	
						15.250,00			
743	B / 968	SCUOLA MATERNA - contributo straordinario			(A) 31/12/2002	Cavedon Luca	+ 66.317,00		
					(C) 31/12/2008		-		
		Fabbricato			(U) 31/12/2002	= 66.317,00		+	
		Fabbricato uso Scolastico (2,00%)			(D)	0,00		+	
		Fabbricati ad uso scolastico				27.853,14		-	
		Annuale	2,00 %	2,00 %	Buono	0,00		-	
						0,00		+	
						38.463,86			

Registro Inventario Beni Immobili

24/02/2017


Pagina 346 di 489

Raggruppamento per :					Consegnatario		+	Importo Lordo	
 Voce Patrimonio Fabbricati ad uso scolastico					Conditore		-	Importo IVA	
							=	Valore Iniziale	+
Progr.	Modello / Codice Inventario	Descrizione Bene			Data Attivazione	Funzione / Servizio	Totali Variazioni		+
		Ubicazione			Data Caricamento		Ammortamenti		-
		Tipo Bene Immobile			Data Ultima Variaz.	Centro di Costo	Dismissioni		-
		Natura Bene			Data Dismissione	Codifica SEC ' 95	Plus o Minus Valenze		+
		Tipo Ammortamento	% Inizio	% Anni Succ.	Causa Dismissione	Stato del Bene	Valore Attuale		=
Note									
Dati Catastali									
744	B / 1004	SCUOLA ELEMENTARE DANTE ALIGHIERI - lavori edili			(A) 31/12/2001	Cavedon Luca	+ 29.269,92		
		Fabbricato			(C) 31/12/2008		-		
		Fabbricato uso Scolastico (2,00%)			(U) 31/12/2001	= 29.269,92		+	
		Fabbricati ad uso scolastico			(D)	0,00		+	
		Annuale	2,00 %	2,00 %	Buono	Buono	13.171,50	-	
							0,00	-	
							0,00	+	
							16.098,42		
745	B / 8	Edificio spogliatoi, alloggio custode impianti sportivi			(A) 16/09/1999	Cavedon Luca	+ 135.000,00		
		viale dello Sport			(C) 31/12/2008		-		
		Fabbricato			(U) 31/12/2009	= 135.000,00		+	
		Impianti Sportivi (2,00%)			(D)	199.200,14		+	
		Impianti sportivi				110.682,00		-	
		Annuale	2,00 %	2,00 %	Buono	Buono	0,00	-	
							0,00	+	
							223.518,14		
Rend.= 5216,21 Superf.= Vol.= Vani= 1000/1000									
Identificativi Catastali		Sezione		Foglio	Numero	Subalt.	Partita		
				5	77	2	0		

Registro Inventario Beni Immobili

24/02/2017


Pagina 347 di 489

Raggruppamento per :					Consegnatario		+	Importo Lordo	
 Voce Patrimonio Impianti sportivi					Conditore		-	Importo IVA	
							=	Valore Iniziale	+
Progr.	Modello / Codice Inventario	Descrizione Bene			Data Attivazione	Funzione / Servizio	Totali Variazioni		+
		Ubicazione			Data Caricamento		Ammortamenti		-
		Tipo Bene Immobile			Data Ultima Variaz.	Centro di Costo	Dismissioni		-
		Natura Bene			Data Dismissione		Codifica SEC ' 95	Plus o Minus Valenze	
		Tipo Ammortamento	% Inizio	% Anni Succ.	Causa Dismissione	Stato del Bene		Valore Attuale	
Note									
Dati Catastali									
746	B / 47	Palazzetto dello sport			(A) 21/05/2002	Cavedon Luca	+ 640.000,00		
		viale dello Sport			(C) 31/12/2008		-		
		Fabbricato			(U) 31/12/2015		= 640.000,00		+
		Impianti Sportivi (2,00%)			(D)		549.187,28		+
		Impianti sportivi				381.427,34		-	
		Annuale	2,00 %	2,00 %	Buono	Buono	0,00		-
		Rend.= 32858 Superf.= Vol.= Vani= propriet?				0,00		+	
						807.759,94			
Identificativi Catastali		Sezione		Foglio	Numero	Subalt.	Partita		
				5	1410		0		
747	B / 817	PALAZZETTO DELLO SPORT - manutenzione straordinaria			(A) 31/12/2008	Cavedon Luca	+ 3.080,16		
					(C) 31/12/2008		-		
					(U) 31/12/2008		= 3.080,16		+
					(D)		0,00		+
		Fabbricato				739,26		-	
		Impianti Sportivi (2,00%)				0,00		-	
		Impianti sportivi				0,00		+	
		Annuale	2,00 %	2,00 %	Buono	Buono	2.340,90		

Registro Inventario Beni Immobili

24/02/2017


Pagina 348 di 489

Raggruppamento per :					Consegnatario	+	Importo Lordo		
 Voce Patrimonio Impianti sportivi					Conduttore	-	Importo IVA		
							=	Valore Iniziale	+
Progr.	Modello / Codice Inventario	Descrizione Bene			Data Attivazione	Funzione / Servizio	Totali Variazioni		+
		Ubicazione			Data Caricamento		Centro di Costo	Ammortamenti	
		Tipo Bene Immobiliare			Data Ultima Variaz.	Codifica SEC ' 95		Dismissioni	
		Natura Bene			Data Dismissione		Stato del Bene	Plus o Minus Valenze	
		Tipo	Ammortamento	% Inizio	% Anni Succ.	Causa Dismissione		Valore Attuale	
Note									
Dati Catastali									
748	B / 818	PALAZZETTO DELLO SPORT - manutenzione straordinaria			(A) 31/12/2007	Cavedon Luca	+ 1.008,00		
					(C) 31/12/2008		-		
		Fabbricato			(U) 31/12/2007	= 1.008,00		+	
		Impianti Sportivi (2,00%)			(D)	0,00		+	
		Impianti sportivi				272,16		-	
		Annuale	2,00 %	2,00 %	Buono	Buono	0,00	-	
						0,00		+	
						735,84			
749	B / 819	PALAZZETTO DELLO SPORT - copertura pista di pattinaggio impianti sportivi			(A) 31/12/2007	Cavedon Luca	+ 2.000,00		
					(C) 31/12/2008		-		
		Fabbricato			(U) 31/12/2007	= 2.000,00		+	
		Impianti Sportivi (2,00%)			(D)	0,00		+	
		Impianti sportivi				540,00		-	
		Annuale	2,00 %	2,00 %	Buono	Buono	0,00	-	
						0,00		+	
						1.460,00			
750	B / 820	PALAZZETTO DELLO SPORT - interventi adeguamento immobili			(A) 31/12/2006	Cavedon Luca	+ 12.585,48		
					(C) 31/12/2008		-		
		Fabbricato			(U) 31/12/2006	= 12.585,48		+	
		Impianti Sportivi (2,00%)			(D)	0,00		+	
		Impianti sportivi				3.775,61		-	
		Annuale	2,00 %	2,00 %	Buono	Buono	0,00	-	
						0,00		+	
						8.809,87			

Registro Inventario Beni Immobili

24/02/2017


Pagina 349 di 489

Raggruppamento per :					Consegnatario	+	Importo Lordo		
 Voce Patrimonio Impianti sportivi					Conduttore	-	Importo IVA		
							=	Valore Iniziale	+
Progr.	Modello / Codice Inventario	Descrizione Bene			Data Attivazione	Funzione / Servizio	Totali Variazioni		+
		Ubicazione			Data Caricamento		Ammortamenti		-
		Tipo Bene Immobile			Data Ultima Variaz.	Centro di Costo	Dismissioni		-
		Natura Bene			Data Dismissione	Codifica SEC ' 95	Plus o Minus Valenze		+
		Tipo Ammortamento	% Inizio	% Anni Succ.	Causa Dismissione	Stato del Bene	Valore Attuale		=
Note									
Dati Catastali									
751	B / 822	PALAZZETTO DELLO SPORT - manutenzione straordinaria			(A) 31/12/2006	Cavedon Luca	+ 26.534,22		
		Fabbricato			(C) 31/12/2008		-		
		Impianti Sportivi (2,00%)			(U) 31/12/2006	= 26.534,22		+	
		Impianti sportivi			(D)	0,00		+	
		Annuale	2,00 %	2,00 %	Buono	Buono	7.960,28		-
							0,00		-
							0,00		+
							18.573,94		
752	B / 823	PALAZZETTO DELLO SPORT - rinnovo certificato prevenzione incendi			(A) 31/12/2006	Cavedon Luca	+ 1.273,32		
		Fabbricato			(C) 31/12/2008		-		
		Impianti Sportivi (2,00%)			(U) 31/12/2006	= 1.273,32		+	
		Impianti sportivi			(D)	0,00		+	
		Annuale	2,00 %	2,00 %	Buono	Buono	382,01		-
							0,00		-
							0,00		+
							891,31		
753	B / 824	PALAZZETTO DELLO SPORT - materiale isolamento termico controsoffitti			(A) 31/12/2005	Cavedon Luca	+ 2.421,12		
		Fabbricato			(C) 31/12/2008		-		
		Impianti Sportivi (2,00%)			(U) 31/12/2005	= 2.421,12		+	
		Impianti sportivi			(D)	0,00		+	
		Annuale	2,00 %	2,00 %	Buono	Buono	798,93		-
							0,00		-
							0,00		+
							1.622,19		

Registro Inventario Beni Immobili

24/02/2017


Pagina 350 di 489

Raggruppamento per :					Consegnatario	+	Importo Lordo		
 Voce Patrimonio Impianti sportivi					Conduttore	-	Importo IVA		
							=	Valore Iniziale	+
Progr.	Modello / Codice Inventario	Descrizione Bene			Data Attivazione	Funzione / Servizio	Totali Variazioni		+
		Ubicazione			Data Caricamento		Ammortamenti		-
		Tipo Bene Immobile			Data Ultima Variaz.	Centro di Costo	Dismissioni		-
		Natura Bene			Data Dismissione	Codifica SEC ' 95	Plus o Minus Valenze		+
		Tipo Ammortamento	% Inizio	% Anni Succ.	Causa Dismissione	Stato del Bene	Valore Attuale		=
Note									
Dati Catastali									
754	B / 825	PALAZZETTO DELLO SPORT - realizzazione pista skateboard			(A) 31/12/2005	Cavedon Luca	+ 1.122,43		
		Fabbricato			(C) 31/12/2008		-		
		Impianti Sportivi (2,00%)			(U) 31/12/2005	= 1.122,43		+	
		Impianti sportivi			(D)	0,00		+	
		Annuale	2,00 %	2,00 %	Buono	370,38		-	
						0,00		-	
						0,00		+	
						752,05			
755	B / 826	PALAZZETTO DELLO SPORT - realizzazione pista skateboard			(A) 31/12/2005	Cavedon Luca	+ 209,99		
		Fabbricato			(C) 31/12/2008		-		
		Impianti Sportivi (2,00%)			(U) 31/12/2005	= 209,99		+	
		Impianti sportivi			(D)	0,00		+	
		Annuale	2,00 %	2,00 %	Buono	209,99		-	
						0,00		-	
						0,00		+	
						0,00			
756	B / 827	PALAZZETTO DELLO SPORT - realizzazione pista skateboard			(A) 31/12/2005	Cavedon Luca	+ 10.000,00		
		Fabbricato			(C) 31/12/2008		-		
		Impianti Sportivi (2,00%)			(U) 31/12/2005	= 10.000,00		+	
		Impianti sportivi			(D)	0,00		+	
		Annuale	2,00 %	2,00 %	Buono	3.300,00		-	
						0,00		-	
						0,00		+	
						6.700,00			

Registro Inventario Beni Immobili

24/02/2017


Pagina 351 di 489

Raggruppamento per :					Consegnatario		+	Importo Lordo	
 Voce Patrimonio Impianti sportivi					Conditore		-	Importo IVA	
							=	Valore Iniziale	+
Progr.	Modello / Codice Inventario	Descrizione Bene			Data Attivazione	Funzione / Servizio	Totali Variazioni		
		Ubicazione			Data Caricamento		+ -		
		Tipo Bene Immobile			Data Ultima Variaz.	Centro di Costo	Ammortamenti		
		Natura Bene			Data Dismissione	Codifica SEC ' 95	- Dismissioni		
		Tipo Ammortamento	% Inizio	% Anni Succ.	Causa Dismissione	Stato del Bene	+ Plus o Minus Valenze		
							= Valore Attuale		=
Note									
Dati Catastali									
757	B / 828	PALAZZETTO DELLO SPORT - lavori infissi			(A) 31/12/2005	Cavedon Luca	+ 2.500,00		
					(C) 31/12/2008		- -		
		Fabbricato			(U) 31/12/2005		= 2.500,00		+
		Impianti Sportivi (2,00%)			(D)		0,00		+
		Impianti sportivi					825,00		-
		Annuale	2,00 %	2,00 %	Buono	Buono	0,00		-
							0,00		+
							1.675,00		
758	B / 829	PALAZZETTO DELLO SPORT - trattamento sketing parquet			(A) 31/12/2004	Cavedon Luca	+ 16.944,99		
					(C) 31/12/2008		- -		
		Fabbricato			(U) 31/12/2004		= 16.944,99		+
		Impianti Sportivi (2,00%)			(D)		0,00		+
		Impianti sportivi					6.100,20		-
		Annuale	2,00 %	2,00 %	Buono	Buono	0,00		-
							0,00		+
							10.844,79		
759	B / 830	PALAZZETTO DELLO SPORT - manutenzione straordinaria impianti			(A) 31/12/2003	Cavedon Luca	+ 27.865,71		
					(C) 31/12/2008		- -		
		Fabbricato			(U) 31/12/2003		= 27.865,71		+
		Impianti Sportivi (2,00%)			(D)		0,00		+
		Impianti sportivi					10.867,60		-
		Annuale	2,00 %	2,00 %	Buono	Buono	0,00		-
							0,00		+
							16.998,11		

Registro Inventario Beni Immobili

24/02/2017


Pagina 352 di 489

Raggruppamento per :					Consegnatario	+	Importo Lordo		
 Voce Patrimonio Impianti sportivi					Conduttore	-	Importo IVA		
							=	Valore Iniziale	+
Progr.	Modello / Codice Inventario	Descrizione Bene			Data Attivazione	Funzione / Servizio	Totali Variazioni		+
		Ubicazione			Data Caricamento		Ammortamenti		-
		Tipo Bene Immobiliare			Data Ultima Variaz.	Centro di Costo	Dismissioni		-
		Natura Bene			Data Dismissione	Codifica SEC ' 95	Plus o Minus Valenze		+
		Tipo	Ammortamento	% Inizio	% Anni Succ.	Causa Dismissione	Stato del Bene		=
		Note							
		Dati Catastali							
760	B / 900	PALAZZINA SERVIZI SPORTIVI CALCIO E TENNIS - manutenzione straordinaria			(A) 31/12/2007	Cavedon Luca	+	2.798,77	
					(C) 31/12/2008		-		
		Fabbricato			(U) 31/12/2007		=	2.798,77	+
		Impianti Sportivi (2,00%)			(D)			0,00	+
		Impianti sportivi						755,66	-
		Annuale	2,00 %	2,00 %	Buono	Buono		0,00	-
								0,00	+
								2.043,11	
761	B / 901	PALAZZINA SERVIZI SPORTIVI CALCIO E TENNIS - manutenzione straordinaria			(A) 31/12/2007	Cavedon Luca	+	9.635,10	
					(C) 31/12/2008		-		
		Fabbricato			(U) 31/12/2007		=	9.635,10	+
		Impianti Sportivi (2,00%)			(D)			0,00	+
		Impianti sportivi						2.601,45	-
		Annuale	2,00 %	2,00 %	Buono	Buono		0,00	-
								0,00	+
								7.033,65	
762	B / 903	PALAZZINA SERVIZI SPORTIVI CALCIO E TENNIS - interventi adeguamento immobili			(A) 31/12/2006	Cavedon Luca	+	49.464,90	
					(C) 31/12/2008		-		
		Fabbricato			(U) 31/12/2006		=	49.464,90	+
		Impianti Sportivi (2,00%)			(D)			0,00	+
		Impianti sportivi						14.839,50	-
		Annuale	2,00 %	2,00 %	Buono	Buono		0,00	-
								0,00	+
								34.625,40	

Registro Inventario Beni Immobili

24/02/2017


Pagina 353 di 489

Raggruppamento per :					Consegnatario	+	Importo Lordo	
 Voce Patrimonio Impianti sportivi					Conduttore	-	Importo IVA	
						=	Valore Iniziale	+
Progr.	Modello / Codice Inventario	Descrizione Bene Ubicazione Tipo Bene Immobiliare Natura Bene	Data Attivazione Data Caricamento Data Ultima Variaz. Data Dismissione Causa Dismissione		Funzione / Servizio Centro di Costo Codifica SEC ' 95 Stato del Bene		Totali Variazioni	+
							Ammortamenti	-
							Dismissioni	-
							Plus o Minus Valenze	+
							Valore Attuale	=
		Note						
		Dati Catastali						
763	B / 927	BOCCIODROMO - accatastamento e censimento Docfa Fabbricato Impianti Sportivi (2,00%) Impianti sportivi	(A) 31/12/2008 (C) 31/12/2008 (U) 31/12/2008 (D)		Cavedon Luca Buono		+ 15.958,16 - = 15.958,16	+ +
		Annuale	2,00 %	2,00 %	Buono	Buono	0,00 3.829,98 0,00 0,00	+ - - +
							12.128,18	
764	B / 928	BOCCIODROMO - interventi adeguamento immobili Fabbricato Impianti Sportivi (2,00%) Impianti sportivi	(A) 31/12/2006 (C) 31/12/2008 (U) 31/12/2006 (D)		Cavedon Luca Buono		+ 3.032,13 - = 3.032,13	+ +
		Annuale	2,00 %	2,00 %	Buono	Buono	0,00 909,60 0,00 0,00	+ - - +
							2.122,53	
765	B / 929	BOCCIODROMO - lavori sistemazione area esterna Fabbricato Impianti Sportivi (2,00%) Impianti sportivi	(A) 31/12/2002 (C) 31/12/2008 (U) 31/12/2002 (D)		Cavedon Luca Buono		+ 98.939,22 - = 98.939,22	+ +
		Annuale	2,00 %	2,00 %	Buono	Buono	0,00 41.554,50 0,00 0,00	+ - - +
							57.384,72	

Registro Inventario Beni Immobili

24/02/2017


Pagina 354 di 489

Raggruppamento per :					Consegnatario	+	Importo Lordo			
 Voce Patrimonio Impianti sportivi					Conduttore	-	Importo IVA			
							=	Valore Iniziale	+	
Progr.	Modello / Codice Inventario	Descrizione Bene			Data Attivazione	Funzione / Servizio	Totali Variazioni		+	
		Ubicazione			Data Caricamento		Ammortamenti		-	
		Tipo Bene Immobile			Data Ultima Variaz.	Dismissioni		-		
		Natura Bene			Data Dismissione	Plus o Minus Valenze		+		
		Type Ammortamento	% Inizio	% Anni Succ.	Causa Dismissione	Stato del Bene		=		
		Note					Valore Attuale		=	
		Dati Catastali								
766	B / 931	BOCCIODROMO - lavori sistemazione area esterna			(A) 31/12/2002	Cavedon Luca	+	14.495,52		
		Fabbricato			(C) 31/12/2008		-			
		Impianti Sportivi (2,00%)			(U) 31/12/2002			=	14.495,52	+
		Impianti sportivi			(D)				0,00	+
		Annuale	2,00 %	2,00 %	Buono	Buono			6.088,17	-
									0,00	-
									0,00	+
									0,00	+
									8.407,35	
767	B / 932	BOCCIODROMO - lavori sistemazione area esterna			(A) 31/12/2001	Cavedon Luca	+	167.552,54		
		Fabbricato			(C) 31/12/2008		-			
		Impianti Sportivi (2,00%)			(U) 31/12/2001			=	167.552,54	+
		Impianti sportivi			(D)				0,00	+
		Annuale	2,00 %	2,00 %	Buono	Buono			75.398,69	-
									0,00	-
									0,00	+
									0,00	+
									92.153,85	
768	B / 933	BOCCIODROMO - lavori sistemazione area esterna			(A) 31/12/2001	Cavedon Luca	+	14.605,05		
		Fabbricato			(C) 31/12/2008		-			
		Impianti Sportivi (2,00%)			(U) 31/12/2001			=	14.605,05	+
		Impianti sportivi			(D)				0,00	+
		Annuale	2,00 %	2,00 %	Buono	Buono			6.572,25	-
									0,00	-
									0,00	+
									0,00	+
									8.032,80	

Registro Inventario Beni Immobili

24/02/2017


Pagina 355 di 489

Raggruppamento per :					Consegnatario	+	Importo Lordo		
 Voce Patrimonio Impianti sportivi					Conduttore	-	Importo IVA		
							=	Valore Iniziale	+
Progr.	Modello / Codice Inventario	Descrizione Bene			Data Attivazione	Funzione / Servizio	Totali Variazioni		+
		Ubicazione			Data Caricamento		Ammortamenti		-
		Tipo Bene Immobile			Data Ultima Variaz.	Centro di Costo	Dismissioni		-
		Natura Bene			Data Dismissione	Codifica SEC ' 95	Plus o Minus Valenze		+
		Tipo Ammortamento	% Inizio	% Anni Succ.	Causa Dismissione	Stato del Bene	Valore Attuale		=
							Note		
		Dati Catastali							
769	B / 980	PALESTRA COMUNALE - lavori impianto termo-sanitario			(A) 31/12/2005	Cavedon Luca	+ 5.642,09		
					(C) 31/12/2008		-		
		Fabbricato			(U) 31/12/2005	= 5.642,09		+	
		Impianti Sportivi (2,00%)			(D)	0,00		+	
		Impianti sportivi				1.861,86		-	
		Annuale	2,00 %	2,00 %	Buono	Buono	0,00	-	
						0,00		+	
						3.780,23			
770	B / 981	PALESTRA COMUNALE - lavori impianto termo-sanitario			(A) 31/12/2005	Cavedon Luca	+ 2.329,14		
					(C) 31/12/2008		-		
		Fabbricato			(U) 31/12/2005	= 2.329,14		+	
		Impianti Sportivi (2,00%)			(D)	0,00		+	
		Impianti sportivi				768,57		-	
		Annuale	2,00 %	2,00 %	Buono	Buono	0,00	-	
						0,00		+	
						1.560,57			
771	B / 982	PALESTRA COMUNALE - completamento costruzione palestra			(A) 31/12/2003	Cavedon Luca	+ 6.387,40		
					(C) 31/12/2008		-		
		Fabbricato			(U) 31/12/2003	= 6.387,40		+	
		Impianti Sportivi (2,00%)			(D)	0,00		+	
		Impianti sportivi				2.491,07		-	
		Annuale	2,00 %	2,00 %	Buono	Buono	0,00	-	
						0,00		+	
						3.896,33			

Registro Inventario Beni Immobili

24/02/2017


Pagina 356 di 489

Raggruppamento per :					Consegnatario	+	Importo Lordo		
 Voce Patrimonio Impianti sportivi					Conduttore	-	Importo IVA		
							=	Valore Iniziale	+
Progr.	Modello / Codice Inventario	Descrizione Bene			Data Attivazione	Funzione / Servizio	Totali Variazioni		+
		Ubicazione			Data Caricamento		Centro di Costo	Ammortamenti	
		Tipo Bene Immobile			Data Ultima Variaz.	Codifica SEC ' 95	Dismissioni		-
		Natura Bene			Data Dismissione		Stato del Bene	Plus o Minus Valenze	
		Tipo	Ammortamento	% Inizio	% Anni Succ.	Causa Dismissione		Valore Attuale	
Note									
Dati Catastali									
772	B / 983	PALESTRA COMUNALE - lavori area esterna			(A) 31/12/2002	Cavedon Luca	+	5.619,52	
					(C) 31/12/2008		-		
		Fabbricato			(U) 31/12/2002		=	5.619,52	+
		Impianti Sportivi (2,00%)			(D)			0,00	+
		Impianti sportivi						2.360,25	-
		Annuale	2,00 %	2,00 %	Buono	Buono		0,00	-
								0,00	+
								3.259,27	
773	B / 984	PALESTRA COMUNALE			(A) 31/12/2001	Cavedon Luca	+	78.437,25	
					(C) 31/12/2008		-		
		Fabbricato			(U) 02/12/2010		=	78.437,25	+
		Impianti Sportivi (2,00%)			(D)			2.040,00	+
		Impianti sportivi						35.664,01	-
		Annuale	2,00 %	2,00 %	Buono	Buono		0,00	-
								0,00	+
								44.813,24	

Registro Inventario Beni Immobili

24/02/2017


Pagina 357 di 489

Raggruppamento per :					Consegnatario		+	Importo Lordo		
 Voce Patrimonio Impianti sportivi					Conditore		-	Importo IVA		
							=	Valore Iniziale	+	
Progr.	Modello / Codice Inventario	Descrizione Bene			Data Attivazione	Funzione / Servizio	Totali Variazioni			
		Ubicazione			Data Caricamento		+ -			
		Tipo Bene Immobiliare			Data Ultima Variaz.	Centro di Costo	Ammortamenti			
		Natura Bene			Data Dismissione		Codifica SEC ' 95	- Dismissioni		
		Tipo	Ammortamento	% Inizio	% Anni Succ.	Causa Dismissione		Stato del Bene	+ Plus o Minus Valenze	
							= Valore Attuale			
Note										
Dati Catastali										
774	B / 985	PALESTRA COMUNALE - liq parcella perizia			(A) 31/12/2000	Cavedon Luca	+ 8.336,54			
					(C) 31/12/2008		- -----			
					(U) 31/12/2000			= 8.336,54	+	
					(D) -----			0,00	+	
		Fabbricato						4.001,59	-	
		Impianti Sportivi (2,00%)						0,00	-	
		Impianti sportivi						0,00	+	
		Annuale	2,00 %	2,00 %	Buono	Buono	4.334,95			
775	B / 1030	CENTRO POLISPORTIVO - area impianti sportivi (calcio, tennis, atletica)			(A) 01/01/2010	Cavedon Luca	+ 0,00			
					(C) 31/12/2010		- 0,00			
					(U) 31/12/2016			= 0,00	+	
					(D) -----			40.443,09	+	
		Fabbricato						4.942,84	-	
		Impianti Sportivi (2,00%)						0,00	-	
		Impianti sportivi						0,00	+	
		Annuale	2,00 %	2,00 %	Ottimo	Ottimo	35.500,25			

Registro Inventario Beni Immobili

24/02/2017


Pagina 358 di 489

Raggruppamento per :					Consegnatario		+	Importo Lordo		
 Voce Patrimonio Impianti sportivi					Conditore		-	Importo IVA		
							=	Valore Iniziale	+	
Progr.	Modello / Codice Inventario	Descrizione Bene			Data Attivazione	Funzione / Servizio	Totali Variazioni			
		Ubicazione			Data Caricamento		+ -			
		Tipo Bene Immobile			Data Ultima Variaz.	Centro di Costo	Ammortamenti			
		Natura Bene			Data Dismissione		Codifica SEC ' 95	- Dismissioni		
		Tipo Ammortamento	% Inizio	% Anni Succ.	Causa Dismissione	Stato del Bene		+ Plus o Minus Valenze		
										=
Note										
Dati Catastali										
776	B / 1031	Pista Pattinaggio			(A) 01/01/2010	Cavedon Luca	+ 0,00			
					(C) 31/12/2010		- 0,00			
					(U) 31/12/2012			=	0,00	+
		Fabbricato			(D)			472.063,32		+
		Impianti Sportivi (2,00%)						56.647,61		-
		Impianti sportivi						0,00		-
		Annuale	2,00 %	2,00 %				0,00		+
								415.415,71		
777	B / 407	biblioteca con area pertinenziale			(A) 31/03/1998	Cavedon Luca	+ 390.000,00			
		via Giuseppe Mazzini			(C) 31/12/2008		- 0,00			
		Fabbricato			(U) 29/01/2013			=	390.000,00	+
		Musei, Teatri e Biblioteche (2,00%)			(D)			6.270,34		+
		Musei, teatri e biblioteche						211.164,34		-
		Annuale	2,00 %	2,00 %	Buono	Buono			0,00	-
								0,00		+
		Rend.= 4558,39 Superf.= Vol.= 3269 Vani= propriet?						185.106,00		
Identificativi Catastali		Sezione		Foglio	Numero	Subalt.	Partita			
				3	783		0			

Registro Inventario Beni Immobili

24/02/2017


Pagina 359 di 489

Raggruppamento per :					Consegnatario		+	Importo Lordo	
 Voce Patrimonio Musei, teatri e biblioteche					Conditore		-	Importo IVA	
							=	Valore Iniziale	+
Progr.	Modello / Codice Inventario	Descrizione Bene			Data Attivazione	Funzione / Servizio	Totali Variazioni		
		Ubicazione			Data Caricamento		+ -		
		Tipo Bene Immobile			Data Ultima Variaz.	Centro di Costo	-		
		Natura Bene			Data Dismissione	Codifica SEC ' 95	-		
		Tipo Ammortamento	% Inizio	% Anni Succ.	Causa Dismissione	Stato del Bene	+		
							Plus o Minus Valenze		
		Valore Attuale							
Note									
Dati Catastali									
778	B / 833	BIBLIOTECA - restauro scrivanie e armadio			(A) 31/12/2008	Cavedon Luca	+ 1.400,00		
					(C) 31/12/2008		-		
		Fabbricato			(U) 31/12/2008		= 1.400,00 +		
		Musei, Teatri e Biblioteche (2,00%)			(D)		0,00 +		
		Musei, teatri e biblioteche					336,00 -		
		Annuale	2,00 %	2,00 %	Buono	Buono	0,00 -		
							0,00 +		
		1.064,00							
779	B / 834	BIBLIOTECA - manutenzione straordinaria murature interne piano terra			(A) 31/12/2007	Cavedon Luca	+ 6.385,50		
					(C) 31/12/2008		-		
		Fabbricato			(U) 31/12/2007		= 6.385,50 +		
		Musei, Teatri e Biblioteche (2,00%)			(D)		0,00 +		
		Musei, teatri e biblioteche					1.724,12 -		
		Annuale	2,00 %	2,00 %	Buono	Buono	0,00 -		
							0,00 +		
		4.661,38							
780	B / 835	BIBLIOTECA - restauro arredi			(A) 31/12/2007	Cavedon Luca	+ 1.482,00		
					(C) 31/12/2008		-		
		Fabbricato			(U) 31/12/2007		= 1.482,00 +		
		Musei, Teatri e Biblioteche (2,00%)			(D)		0,00 +		
		Musei, teatri e biblioteche					400,14 -		
		Annuale	2,00 %	2,00 %	Buono	Buono	0,00 -		
							0,00 +		
		1.081,86							

Registro Inventario Beni Immobili

24/02/2017


Pagina 360 di 489

Raggruppamento per :					Consegnatario	+	Importo Lordo		
 Voce Patrimonio Musei, teatri e biblioteche					Conduttore	-	Importo IVA		
							=	Valore Iniziale	+
Progr.	Modello / Codice Inventario	Descrizione Bene			Data Attivazione	Funzione / Servizio	Totali Variazioni		+
		Ubicazione			Data Caricamento		Centro di Costo	Ammortamenti	
		Tipo Bene Immobile			Data Ultima Variaz.	Codifica SEC ' 95	Dismissioni		-
		Natura Bene			Data Dismissione		Stato del Bene	Plus o Minus Valenze	
		Tipo Ammortamento	% Inizio	% Anni Succ.	Causa Dismissione	Valore Attuale		=	
Note									
Dati Catastali									
781	B / 836	BIBLIOTECA - impianto cilimatizzazione			(A) 31/12/2005	Cavedon Luca	+	14.340,00	
					(C) 31/12/2008		-		
		Fabbricato			(U) 31/12/2005		=	14.340,00	+
		Musei, Teatri e Biblioteche (2,00%)			(D)			0,00	+
		Musei, teatri e biblioteche						4.732,20	-
		Annuale	2,00 %	2,00 %	Buono	Buono		0,00	-
								0,00	+
								9.607,80	
782	B / 837	BIBLIOTECA - lavori tinteggiatura			(A) 31/12/2004	Cavedon Luca	+	7.980,87	
					(C) 31/12/2008		-		
		Fabbricato			(U) 31/12/2004		=	7.980,87	+
		Musei, Teatri e Biblioteche (2,00%)			(D)			0,00	+
		Musei, teatri e biblioteche						2.873,16	-
		Annuale	2,00 %	2,00 %	Buono	Buono		0,00	-
								0,00	+
								5.107,71	

Registro Inventario Beni Immobili

24/02/2017

Pagina 361 di 489

Raggruppamento per :					Consegnatario		+	Importo Lordo	
 Voce Patrimonio Beni immobili n.a.c.					Conditore		-	Importo IVA	
							=	Valore Iniziale	+
Progr.	Modello / Codice Inventario	Descrizione Bene			Data Attivazione	Funzione / Servizio	Totali Variazioni		
		Ubicazione			Data Caricamento		+ -		
		Tipo Bene Immobile			Data Ultima Variaz.	Centro di Costo	-		
		Natura Bene			Data Dismissione	Codifica SEC ' 95	-		
		Tipo Ammortamento	% Inizio	% Anni Succ.	Causa Dismissione	Stato del Bene	+		
							Plus o Minus Valenze		
		Valore Attuale							
Note									
Dati Catastali									
783	B / 5	Soppresso SEDE MUNICIPALE con terreno di pertinenza diventa mapp.781(sede con terreno)783 biblioteca con			(A) 14/07/1993	Cavedon Luca	+ 0,00		
		via Giuseppe Mazzini 15			(C) 31/12/2008		-		
		Fabbricato			(U) 14/07/1993		= 0,00 +		
		Beni Immobili n.a.c. (2,00%)			(D)		0,00 +		
		Beni immobili n.a.c.					0,00 -		
		Annuale	2,00 %	2,00 %	Buono	Buono	0,00 -		
		Rend. = 81016,38 Superf. = Vol. = 58100 Vani = Soppresso					0,00 +		
Identificativi Catastali		Sezione		Foglio	Numero	Subalt.	Partita		
				3	272		0		
784	B / 1044	Fabbricati Indisponibili - Manutenzioni varie			(A) 01/01/2013	Cavedon Luca	+ 0,00		
					(C) 31/12/2013		- 0,00		
		Fabbricato			(U) 31/12/2016		= 0,00 +		
		Beni Immobili n.a.c. (2,00%)			(D)		3.875,62 +		
		Beni immobili n.a.c.					315,93 -		
		Annuale	2,00 %	2,00 %			0,00 -		
		Manutenzioni ad immobili comunali vari di difficili imputazioni ai singoli fabbricati					0,00 +		
							3.559,69		

Registro Inventario Beni Immobili

24/02/2017

Pagina 362 di 489


Raggruppamento per :					Consegnatario	+	Importo Lordo		
 Voce Patrimonio Beni immobili n.a.c.					Conduuttore	-	Importo IVA		
						=	Valore Iniziale	+	
Progr.	Modello / Codice Inventario	Descrizione Bene			Data Attivazione	Funzione / Servizio	Totali Variazioni		+
		Ubicazione			Data Caricamento		Centro di Costo	Ammortamenti	
		Tipo Bene Immobile			Data Ultima Variaz.	Codifica SEC ' 95	Dismissioni		-
		Natura Bene			Data Dismissione		Stato del Bene	Plus o Minus Valenze	
		Tipo Ammortamento	% Inizio	% Anni Succ.	Causa Dismissione			Valore Attuale	
		Note							
		Dati Catastali							

Quantità Beni	Totale Parziale		
60	+	3.669.633,69	
	-	0,00	
	=	3.669.633,69	+
		1.633.933,38	+
		2.064.059,43	-
		0,00	-
		0,00	+
		3.239.507,64	=

Registro Inventario Beni Immobili

24/02/2017

Pagina 363 di 489


Raggruppamento per :					Consegnatario		+	Importo Lordo	
 Voce Patrimonio Beni immobili n.a.c.					Conditore		-	Importo IVA	
							=	Valore Iniziale	+
Progr.	Modello / Codice Inventario	Descrizione Bene			Data Attivazione	Funzione / Servizio	Totali Variazioni		
		Ubicazione			Data Caricamento		+ -		
		Tipo Bene Immobile			Data Ultima Variaz.	Centro di Costo	-		
		Natura Bene			Data Dismissione	Codifica SEC ' 95	-		
		Tipo	Ammortamento	% Inizio	% Anni Succ.	Causa Dismissione	Stato del Bene	+	
								=	
		Note							
		Dati Catastali							
785	B / 1055	Fabbricato Via Roma - Acquisito dal demanio			(A) 12/06/2016	Cavedon Luca	+ 0,00		
					(C) 31/12/2016		- 0,00		
					(U) 12/06/2016		= 0,00 +		
					(D)		0,00 +		
							0,00 -		
							0,00 -		
		Annuale	2,00 %	2,00 %			0,00 +		
Vedi atto Agenzia del Demanio Rep 681 del 24/06/2016 - Prot. n. 2016/7509 ----- Superficie mq 193 Consistenza 6 vani Rendita 247,90									
Identificativi Catastali		Sezione		Foglio		Numero		Subalt.	
				4		110		3	

Quantità Beni		Totale Parziale	
1	+	0,00	
	-	0,00	
	=	0,00	+
		0,00	+
		0,00	-
		0,00	-
		0,00	+
		0,00	=

Registro Inventario Beni Immobili

24/02/2017


Pagina 364 di 489

Raggruppamento per :					Consegnatario	+	Importo Lordo		
 Voce Patrimonio Altri terreni n.a.c.					Conduttore	-	Importo IVA		
							=	Valore Iniziale	+
Progr.	Modello / Codice Inventario	Descrizione Bene			Data Attivazione	Funzione / Servizio	Totali Variazioni		+
		Ubicazione			Data Caricamento		Centro di Costo	Ammortamenti	
		Tipo Bene Immobile			Data Ultima Variaz.	Codifica SEC ' 95	Dismissioni		-
		Natura Bene			Data Dismissione		Stato del Bene	Plus o Minus Valenze	
		Tipo Ammortamento	% Inizio	% Anni Succ.	Causa Dismissione			=	Valore Attuale
Note									
Dati Catastali									
786	C / 55	rampa discesa per alloggi via Lun			(A) 14/02/2003	Cavedon Luca	+ 395,46		
		via Lun			(C) 31/12/2008		-		
		Terreno			(U) 14/02/2003	= 395,46		+	
		Terreni Disponibili (0,00%)			(D)	0,00		+	
		Altri terreni n.a.c.				0,00		-	
		Annuale	0,00 %	0,00 %	Buono	Buono	0,00		-
		Rend.= Superf.= 26 Vol.= Vani= propriet? per l'area (diritto di superficie)					0,00		-
							0,00		-
							0,00		+
							395,46		
Identificativi Catastali					Foglio	Numero	Subalt.		
					3	868	2		
787	C / 56	rampa discesa per alloggi via Lun			(A) 14/02/2003	Cavedon Luca	+ 501,93		
		via Lun			(C) 31/12/2008		-		
		Terreno			(U) 14/02/2003	= 501,93		+	
		Terreni Disponibili (0,00%)			(D)	0,00		+	
		Altri terreni n.a.c.				0,00		-	
		Annuale	0,00 %	0,00 %	Buono	Buono	0,00		-
		Rend.= Superf.= 33 Vol.= Vani= propriet? per l'area (diritto di superficie)					0,00		-
							0,00		+
							501,93		
Identificativi Catastali					Foglio	Numero	Subalt.		
					3	868	3		

Registro Inventario Beni Immobili

24/02/2017

Pagina 365 di 489

Raggruppamento per :					Consegnatario		+	Importo Lordo	
 Voce Patrimonio Altri terreni n.a.c.					Conduttore		-	Importo IVA	
							=	Valore Iniziale	+
Progr.	Modello / Codice Inventario	Descrizione Bene			Data Attivazione	Funzione / Servizio	Totali Variazioni		+
		Ubicazione			Data Caricamento		Centro di Costo	Ammortamenti	
		Tipo Bene Immobile			Data Ultima Variaz.	Codifica SEC ' 95	Dismissioni		-
		Natura Bene			Data Dismissione		Stato del Bene	Plus o Minus Valenze	
		Tipo Ammortamento	% Inizio	% Anni Succ.	Causa Dismissione	Valore Attuale		=	
Note									
Dati Catastali									
788	C / 57	rampa discesa per alloggi via Lun			(A) 14/02/2003	Cavedon Luca	+ 501,93		
		via Lun			(C) 31/12/2008		-		
		Terreno			(U) 14/02/2003	= 501,93		+	
		Terreni Disponibili (0,00%)			(D)	0,00		+	
		Altri terreni n.a.c.				0,00		-	
		Annuale	0,00 %	0,00 %	Buono	Buono	501,93		
Rend.= Superf.= 33 Vol.= Vani= propriet? per l'area (diritto di superficie)									
Identificativi Catastali				Foglio	Numero	Subalt.			
				3	868	4			
789	C / 58	rampa discesa per alloggi via Lun			(A) 14/02/2003	Cavedon Luca	+ 106,47		
		via Lun			(C) 31/12/2008		-		
		Terreno			(U) 14/02/2003	= 106,47		+	
		Terreni Disponibili (0,00%)			(D)	0,00		+	
		Altri terreni n.a.c.				106,47		-	
		Annuale	0,00 %	0,00 %	Buono	Buono	0,00		
Rend.= Superf.= 7 Vol.= Vani= propriet? per l'area (diritto di superficie)									
Identificativi Catastali				Foglio	Numero	Subalt.			
				3	868	5			

Registro Inventario Beni Immobili

24/02/2017

Pagina 366 di 489


Raggruppamento per :					Consegnatario	+	Importo Lordo		
 Voce Patrimonio Altri terreni n.a.c.					Conditore	-	Importo IVA		
						=	Valore Iniziale	+	
Progr.	Modello / Codice Inventario	Descrizione Bene			Data Attivazione	Funzione / Servizio	Totali Variazioni		+
		Ubicazione			Data Caricamento	Centro di Costo	Ammortamenti		-
		Tipo Bene Immobile			Data Ultima Variaz.	Codifica SEC ' 95	Dismissioni		-
		Natura Bene			Data Dismissione	Stato del Bene	Plus o Minus Valenze		+
		Tipo	Ammortamento	% Inizio	% Anni Succ.	Causa Dismissione	Valore Attuale		=
		Note							
		Dati Catastali							

Quantità Beni	Totale Parziale		
4	+	1.505,79	
	-	0,00	
	=	1.505,79	+
		0,00	+
		106,47	-
		0,00	-
		0,00	+
		1.399,32	=

Registro Inventario Beni Immobili

24/02/2017

Pagina 367 di 489

Raggruppamento per :					Consegnatario		+	Importo Lordo	
 Voce Patrimonio Altri terreni n.a.c.					Conditore		-	Importo IVA	
							=	Valore Iniziale	+
Progr.	Modello / Codice Inventario	Descrizione Bene			Data Attivazione	Funzione / Servizio	Totali Variazioni		+
		Ubicazione			Data Caricamento		Ammortamenti		-
		Tipo Bene Immobiliare			Data Ultima Variaz.	Centro di Costo	Dismissioni		-
		Natura Bene			Data Dismissione	Codifica SEC ' 95	Plus o Minus Valenze		+
		Tipo Ammortamento	% Inizio	% Anni Succ.	Causa Dismissione	Stato del Bene	Valore Attuale		=
Note									
Dati Catastali									
790	B / 93	Parco via grado			(A) 27/02/1999	Cavedon Luca	+ 6.053,41		
		via Grado			(C) 31/12/2008		-		
		Terreno			(U) 27/02/1999	= 6.053,41		+	
		Terreni Indisponibili (0,00%)			(D)	0,00		+	
		Altri terreni n.a.c.				0,00		-	
		Annuale	0,00 %	0,00 %	Buono	Buono	0,00		-
		Rend. = 2,14 Superf. = 487 Vol. = Vani= propriet?							
		Identificativi Catastali			Foglio	Numero	Subalt.		
					1	1122			
791	B / 95	Parco via grado			(A) 28/09/1998	Cavedon Luca	+ 1.528,89		
		via Grado			(C) 31/12/2008		-		
		Terreno			(U) 28/09/1998	= 1.528,89		+	
		Terreni Indisponibili (0,00%)			(D)	0,00		+	
		Altri terreni n.a.c.				0,00		-	
		Annuale	0,00 %	0,00 %	Buono	Buono	0,00		-
		Rend. = 0,54 Superf. = 123 Vol. = Vani= propriet?							
		Identificativi Catastali			Foglio	Numero	Subalt.		
					1	1133			

Registro Inventario Beni Immobili

24/02/2017

Pagina 368 di 489


Raggruppamento per :					Consegnatario	+	Importo Lordo		
 Voce Patrimonio Altri terreni n.a.c.					Conditore	-	Importo IVA		
						=	Valore Iniziale	+	
Progr.	Modello / Codice Inventario	Descrizione Bene			Data Attivazione	Funzione / Servizio	Totali Variazioni		+
		Ubicazione			Data Caricamento		Centro di Costo	Ammortamenti	
		Tipo Bene Immobile			Data Ultima Variaz.	Codifica SEC ' 95	Dismissioni		-
		Natura Bene			Data Dismissione		Stato del Bene	Plus o Minus Valenze	
		Tipo	Ammortamento	% Inizio	% Anni Succ.	Causa Dismissione		Valore Attuale	
		Note							
		Dati Catastali							

Quantità Beni	Totale Parziale		
2	+	7.582,30	
	-	0,00	
	=	7.582,30	+
		0,00	+
		0,00	-
		0,00	-
		0,00	+
		7.582,30	=

Registro Inventario Beni Immobili

24/02/2017


Pagina 369 di 489

Raggruppamento per :					Consegnatario		+	Importo Lordo	
 Voce Patrimonio Altri terreni n.a.c.					Conduttore		-	Importo IVA	
							=	Valore Iniziale	+
Progr.	Modello / Codice Inventario	Descrizione Bene			Data Attivazione	Funzione / Servizio	Totali Variazioni		+
		Ubicazione			Data Caricamento		Ammortamenti		-
		Tipo Bene Immobile			Data Ultima Variaz.	Centro di Costo	Dismissioni		-
		Natura Bene			Data Dismissione	Codifica SEC ' 95	Plus o Minus Valenze		+
		Tipo	Ammortamento	% Inizio	% Anni Succ.	Causa Dismissione	Stato del Bene		=
							Valore Attuale		=
Note									
Dati Catastali									
792	C / 245	terreno agricolo impianti sportivi			(A) 14/08/1995	Cavedon Luca	+ 176.664,15		
		via Valcamonica			(C) 31/12/2008		-		
		Terreno			(U) 14/08/1995	= 176.664,15		+	
		Terreni Disponibili (0,00%)			(D)	0,00		+	
		Altri terreni n.a.c.				0,00		-	
		Annuale			0,00 %	0,00 %	Buono	Buono	176.664,15
Rend. = 86,98 Superf. = 11615 Vol. = Vani = 1000/1000									
Identificativi Catastali				Foglio	Numero	Subalt.			
				4	446				
793	C / 248	area in diritto di superficie con alloggi PEEP			(A) 04/10/1985	Cavedon Luca	+ 10.844,73		
		via della Libert...			(C) 31/12/2008		-		
		Terreno			(U) 04/10/1985	= 10.844,73		+	
		Terreni Disponibili (0,00%)			(D)	0,00		+	
		Altri terreni n.a.c.				0,00		-	
		Annuale			0,00 %	0,00 %	Buono	Buono	10.844,73
Rend. = Superf. = 713 Vol. = Vani = proprieta? per l'area (diritto di superficie)									
Identificativi Catastali				Foglio	Numero	Subalt.			
				5	827				

Registro Inventario Beni Immobili

24/02/2017


Pagina 370 di 489

Raggruppamento per :					Consegnatario	+	Importo Lordo		
 Voce Patrimonio Altri terreni n.a.c.					Conduttore	-	Importo IVA		
							=	Valore Iniziale	+
Progr.	Modello / Codice Inventario	Descrizione Bene			Data Attivazione	Funzione / Servizio	Totali Variazioni		+
		Ubicazione			Data Caricamento		Centro di Costo	Ammortamenti	
		Tipo Bene Immobile			Data Ultima Variaz.	Codifica SEC ' 95	Dismissioni		-
		Natura Bene			Data Dismissione		Stato del Bene	Plus o Minus Valenze	
		Tipo	Ammortamento	% Inizio	% Anni Succ.	Causa Dismissione		Valore Attuale	
Note									
Dati Catastali									
794	C / 249	area per alloggi PEEP in diritto di superficie			(A) 04/10/1985	Cavedon Luca	+ 988,65		
		via della Resistenza			(C) 31/12/2008		-		
		Terreno			(U) 04/10/1985	= 988,65		+	
		Terreni Disponibili (0,00%)			(D)	0,00		+	
		Altri terreni n.a.c.				0,00		-	
		Annuale	0,00 %	0,00 %	Buono	Buono	988,65		
Rend.= Superf.= 65 Vol.= Vani= propriet? per l'area (diritto di superficie)									
Identificativi Catastali				Foglio	Numero	Subalt.			
				5	911				
795	C / 250	area per alloggi PEEP in diritto di superficie			(A) 04/10/1985	Cavedon Luca	+ 988,65		
		via della Resistenza			(C) 31/12/2008		-		
		Terreno			(U) 04/10/1985	= 988,65		+	
		Terreni Disponibili (0,00%)			(D)	0,00		+	
		Altri terreni n.a.c.				0,00		-	
		Annuale	0,00 %	0,00 %	Buono	Buono	988,65		
Rend.= Superf.= 65 Vol.= Vani= propriet? per l'area (diritto di superficie)									
Identificativi Catastali				Foglio	Numero	Subalt.			
				5	915				

Registro Inventario Beni Immobili

24/02/2017

Pagina 371 di 489

Raggruppamento per :					Consegnatario	+	Importo Lordo		
 Voce Patrimonio Altri terreni n.a.c.					Conduttore	-	Importo IVA		
							=	Valore Iniziale	+
Progr.	Modello / Codice Inventario	Descrizione Bene			Data Attivazione	Funzione / Servizio	Totali Variazioni		+
		Ubicazione			Data Caricamento		Centro di Costo	Ammortamenti	
		Tipo Bene Immobile			Data Ultima Variaz.	Codifica SEC ' 95	Dismissioni		-
		Natura Bene			Data Dismissione		Stato del Bene	Plus o Minus Valenze	
		Tipo Ammortamento	% Inizio	% Anni Succ.	Causa Dismissione	Valore Attuale		=	
Note									
Dati Catastali									
796	C / 251	area per alloggi PEEP in diritto di superficie			(A) 04/10/1985	Cavedon Luca	+ 806,13		
		via della Resistenza			(C) 31/12/2008		-		
		Terreno			(U) 04/10/1985	= 806,13		+	
		Terreni Disponibili (0,00%)			(D)	0,00		+	
		Altri terreni n.a.c.				0,00		-	
		Annuale	0,00 %	0,00 %	Buono	Buono	806,13		
Rend. = Superf. = 53 Vol. = Vani = propriet? per l'area (diritto di superficie)									
Identificativi Catastali				Foglio	Numero	Subalt.			
				5	922				
797	C / 252	area per alloggi PEEP in diritto di superficie			(A) 04/10/1985	Cavedon Luca	+ 1.140,75		
		via della Resistenza			(C) 31/12/2008		-		
		Terreno			(U) 04/10/1985	= 1.140,75		+	
		Terreni Disponibili (0,00%)			(D)	0,00		+	
		Altri terreni n.a.c.				0,00		-	
		Annuale	0,00 %	0,00 %	Buono	Buono	1.140,75		
Rend. = Superf. = 75 Vol. = Vani = propriet? per l'area (diritto di superficie)									
Identificativi Catastali				Foglio	Numero	Subalt.			
				5	926				

Registro Inventario Beni Immobili

24/02/2017

Pagina 372 di 489


Raggruppamento per :					Consegnatario	+	Importo Lordo		
 Voce Patrimonio Altri terreni n.a.c.					Conditore	-	Importo IVA		
						=	Valore Iniziale	+	
Progr.	Modello / Codice Inventario	Descrizione Bene			Data Attivazione	Funzione / Servizio	Totali Variazioni		+
		Ubicazione			Data Caricamento	Centro di Costo	Ammortamenti		-
		Tipo Bene Immobile			Data Ultima Variaz.	Codifica SEC ' 95	Dismissioni		-
		Natura Bene			Data Dismissione	Stato del Bene	Plus o Minus Valenze		+
		Tipo	Ammortamento	% Inizio	% Anni Succ.	Causa Dismissione	Valore Attuale		=
		Note							
		Dati Catastali							

Quantità Beni	Totale Parziale		
6	+	191.433,06	
	-	0,00	
	=	191.433,06	+
		0,00	+
		0,00	-
		0,00	-
		0,00	+
		191.433,06	=

Registro Inventario Beni Immobili

24/02/2017

Pagina 373 di 489


Raggruppamento per :					Consegnatario	+	Importo Lordo		
 Voce Patrimonio Altri terreni n.a.c.					Conduttore	-	Importo IVA		
							=	Valore Iniziale	+
Progr.	Modello / Codice Inventario	Descrizione Bene			Data Attivazione	Funzione / Servizio	Totali Variazioni		+
		Ubicazione			Data Caricamento		Centro di Costo	Ammortamenti	
		Tipo Bene Immobiliare			Data Ultima Variaz.	Codifica SEC ' 95	Dismissioni		-
		Natura Bene			Data Dismissione		Stato del Bene	Plus o Minus Valenze	
		Tipo	Ammortamento	% Inizio	% Anni Succ.	Causa Dismissione		Valore Attuale	
Note									
Dati Catastali									
798	B / 256	area impianti sportivi margine boccidromo			(A) 05/12/2001	Cavedon Luca	+ 41.516,20		
		viale dello Sport			(C) 31/12/2008		-		
		Terreno			(U) 05/12/2001	= 41.516,20		+	
		Terreni Indisponibili (0,00%)			(D)	0,00		+	
		Altri terreni n.a.c.				0,00		-	
		Annuale			0,00 %	0,00 %	Buono	Buono	41.516,20
Rend. = 25,01 Superf. = 3340 Vol. = Vani = propriet?									
Identificativi Catastali				Foglio	Numero	Subalt.			
				5	1193				

Quantità Beni	Totale Parziale		
1	+	41.516,20	
	-	0,00	
	=	41.516,20	+
		0,00	+
		0,00	-
		0,00	-
		0,00	+
		41.516,20	=

Registro Inventario Beni Immobili

24/02/2017

Pagina 374 di 489

Raggruppamento per :					Consegnatario	+	Importo Lordo	
 Voce Patrimonio Altri terreni n.a.c.					Conduttore	-	Importo IVA	
							=	Valore Iniziale
Progr.	Modello / Codice Inventario	Descrizione Bene	Data Attivazione		Funzione / Servizio	Totali Variazioni		+
		Ubicazione	Data Caricamento		Centro di Costo	Ammortamenti		-
		Tipo Bene Immobile	Data Ultima Variaz.		Codifica SEC ' 95	Dismissioni		-
		Natura Bene	Data Dismissione		Stato del Bene	Plus o Minus Valenze		+
		Tipo Ammortamento	% Inizio	% Anni Succ.	Causa Dismissione	Valore Attuale		=
Note								
Dati Catastali								
799	C / 260	terreno agricolo da destinare a parcheggio	(A)	06/06/2006	Cavedon Luca	+	16.046,55	
		viale dello Sport	(C)	31/12/2008		-		
		Terreno	(U)	06/06/2006		=	16.046,55	+
		Terreni Disponibili (0,00%)	(D)				0,00	+
		Altri terreni n.a.c.					0,00	-
		Annuale	0,00 %	0,00 %		Buono	Buono	0,00
Rend.= 6,81 Superf.= 1055 Vol.= Vani= propriet?							0,00	+
Identificativi Catastali					Foglio	Numero	Subalt.	
					5	1446		
800	C / 274	terreno agricolo a margine via monte pasubio	(A)	18/09/1985	Cavedon Luca	+	107.458,65	
		via Monte Pasubio	(C)	31/12/2008		-		
		Terreno	(U)	18/09/1985		=	107.458,65	+
		Terreni Disponibili (0,00%)	(D)				0,00	+
		Altri terreni n.a.c.					0,00	-
		Annuale	0,00 %	0,00 %		Buono	Buono	0,00
Rend.= 45,61 Superf.= 7065 Vol.= Vani= propriet?							0,00	+
Identificativi Catastali					Foglio	Numero	Subalt.	
					6	18		

Registro Inventario Beni Immobili

24/02/2017

Pagina 375 di 489


Raggruppamento per :					Consegnatario	+	Importo Lordo		
 Voce Patrimonio Altri terreni n.a.c.					Conditore	-	Importo IVA		
						=	Valore Iniziale	+	
Progr.	Modello / Codice Inventario	Descrizione Bene			Data Attivazione	Funzione / Servizio	Totali Variazioni		+
		Ubicazione			Data Caricamento	Centro di Costo	Ammortamenti		-
		Tipo Bene Immobiliare			Data Ultima Variaz.	Codifica SEC ' 95	Dismissioni		-
		Natura Bene			Data Dismissione	Stato del Bene	Plus o Minus Valenze		+
		Tipo	Ammortamento	% Inizio	% Anni Succ.	Causa Dismissione	Valore Attuale		=
		Note							
		Dati Catastali							

Quantità Beni	Totale Parziale		
2	+	123.505,20	
	-	0,00	
	=	123.505,20	+
		0,00	+
		0,00	-
		0,00	-
		0,00	+
		123.505,20	=

Registro Inventario Beni Immobili

24/02/2017


Pagina 376 di 489

Raggruppamento per :					Consegnatario		+	Importo Lordo			
 Voce Patrimonio Altri terreni n.a.c.					Conduttore		-	Importo IVA			
							=	Valore Iniziale	+		
Progr.	Modello / Codice Inventario	Descrizione Bene			Data Attivazione	Funzione / Servizio	Totali Variazioni		+		
		Ubicazione			Data Caricamento		Ammortamenti		-		
		Tipo Bene Immobile			Data Ultima Variaz.	Centro di Costo	Dismissioni		-		
		Natura Bene			Data Dismissione	Codifica SEC ' 95	Plus o Minus Valenze		+		
		Tipo	Ammortamento	% Inizio	% Anni Succ.	Causa Dismissione	Stato del Bene	Valore Attuale		=	
Note											
Dati Catastali											
801	B / 275	area verde via Cuso			(A) 23/10/1985	Cavedon Luca	+ 106.674,26				
		via Cuso			(C) 31/12/2008		-				
		Terreno			(U) 23/10/1985		= 106.674,26		+		
		Terreni Indisponibili (0,00%)			(D)		0,00		+		
		Altri terreni n.a.c.					0,00		-		
		Annuale	0,00 %	0,00 %	Buono	Buono	0,00		-		
		Rend. = 37,67 Superf. = 8582 Vol. = Vani = propriet?								0,00	-
										0,00	-
										0,00	+
										106.674,26	
Identificativi Catastali				Foglio	Numero	Subalt.					
				6	102						
802	B / 276	TERRENO PER AMMODERNAMENTO STRADALE VIA TRIESTE			(A) 31/03/1995	Cavedon Luca	+ 783,09				
		via Trieste			(C) 31/12/2008		-				
		Terreno			(U) 31/03/1995		= 783,09		+		
		Terreni Indisponibili (0,00%)			(D)		0,00		+		
		Altri terreni n.a.c.					0,00		-		
		Annuale	0,00 %	0,00 %	Buono	Buono	0,00		-		
		Rend. = 0,33 Superf. = 63 Vol. = Vani = propriet?								0,00	-
										0,00	+
										783,09	
Identificativi Catastali				Foglio	Numero	Subalt.					
				6	416						

Registro Inventario Beni Immobili

24/02/2017


Pagina 377 di 489

Raggruppamento per :					Consegnatario		+	Importo Lordo	
 Voce Patrimonio Altri terreni n.a.c.					Conditore		-	Importo IVA	
							=	Valore Iniziale	+
Progr.	Modello / Codice Inventario	Descrizione Bene			Data Attivazione	Funzione / Servizio	Totali Variazioni		+
		Ubicazione			Data Caricamento		Ammortamenti		-
		Tipo Bene Immobile			Data Ultima Variaz.	Centro di Costo	Dismissioni		-
		Natura Bene			Data Dismissione	Codifica SEC ' 95	Plus o Minus Valenze		+
		Tipo Ammortamento	% Inizio	% Anni Succ.	Causa Dismissione	Stato del Bene	Valore Attuale		=
Note									
Dati Catastali									
803	B / 277	Area verde via Trifogli			(A) 11/07/2005	Cavedon Luca	+ 31.261,45		
		via Trifogli			(C) 31/12/2008		-		
		Terreno			(U) 11/07/2005	= 31.261,45		+	
		Terreni Indisponibili (0,00%)			(D)	0,00		+	
		Altri terreni n.a.c.				0,00		-	
		Annuale			0,00 %	0,00 %	Buono	Buono	31.261,45
Rend. = 16,24 Superf. = 2515 Vol. = Vani = propriet?									
Identificativi Catastali				Foglio	Numero	Subalt.			
				6	454				
804	B / 278	Area verde via Trifogli			(A) 11/07/2005	Cavedon Luca	+ 5.357,33		
		via Trifogli			(C) 31/12/2008		-		
		Terreno			(U) 11/07/2005	= 5.357,33		+	
		Terreni Indisponibili (0,00%)			(D)	0,00		+	
		Altri terreni n.a.c.				0,00		-	
		Annuale			0,00 %	0,00 %	Buono	Buono	5.357,33
Rend. = 2,78 Superf. = 431 Vol. = Vani = propriet?									
Identificativi Catastali				Foglio	Numero	Subalt.			
				6	455				

Registro Inventario Beni Immobili

24/02/2017


Pagina 378 di 489

Raggruppamento per :					Consegnatario		+	Importo Lordo			
 Voce Patrimonio Altri terreni n.a.c.					Conduttore		-	Importo IVA			
							=	Valore Iniziale	+		
Progr.	Modello / Codice Inventario	Descrizione Bene			Data Attivazione	Funzione / Servizio	Totali Variazioni		+		
		Ubicazione			Data Caricamento		Ammortamenti		-		
		Tipo Bene Immobile			Data Ultima Variaz.	Centro di Costo	Dismissioni		-		
		Natura Bene			Data Dismissione	Codifica SEC ' 95	Plus o Minus Valenze		+		
		Tipo	Ammortamento	% Inizio	% Anni Succ.	Causa Dismissione	Stato del Bene	Valore Attuale		=	
Note											
Dati Catastali											
805	B / 279	Area verde via Trifogli			(A) 11/07/2005	Cavedon Luca	+ 5.108,73				
		via Trifogli			(C) 31/12/2008		-				
		Terreno			(U) 11/07/2005		= 5.108,73		+		
		Terreni Indisponibili (0,00%)			(D)		0,00		+		
		Altri terreni n.a.c.					0,00		-		
		Annuale	0,00 %	0,00 %	Buono	Buono	0,00		-		
		Rend. = 2,65 Superf. = 411 Vol. = Vani= propriet?								0,00	-
										0,00	-
										0,00	+
										5.108,73	
Identificativi Catastali					Foglio	Numero	Subalt.				
					6	456					
806	B / 281	Area verde via Trifogli			(A) 11/07/2005	Cavedon Luca	+ 14.667,40				
		via Trifogli			(C) 31/12/2008		-				
		Terreno			(U) 11/07/2005		= 14.667,40		+		
		Terreni Indisponibili (0,00%)			(D)		0,00		+		
		Altri terreni n.a.c.					0,00		-		
		Annuale	0,00 %	0,00 %	Buono	Buono	0,00		-		
		Rend. = 7,62 Superf. = 1180 Vol. = Vani= propriet?								0,00	-
										0,00	+
										14.667,40	
Identificativi Catastali					Foglio	Numero	Subalt.				
					6	458					

Registro Inventario Beni Immobili

24/02/2017


Pagina 379 di 489

Raggruppamento per :					Consegnatario		+	Importo Lordo			
 Voce Patrimonio Altri terreni n.a.c.					Conduttore		-	Importo IVA			
							=	Valore Iniziale	+		
Progr.	Modello / Codice Inventario	Descrizione Bene			Data Attivazione	Funzione / Servizio	Totali Variazioni		+		
		Ubicazione			Data Caricamento		Ammortamenti		-		
		Tipo Bene Immobile			Data Ultima Variaz.	Centro di Costo	Dismissioni		-		
		Natura Bene			Data Dismissione	Codifica SEC ' 95	Plus o Minus Valenze		+		
		Tipo	Ammortamento	% Inizio	% Anni Succ.	Causa Dismissione	Stato del Bene	Valore Attuale		=	
Note											
Dati Catastali											
807	B / 282	area verde margine via Corte			(A) 16/05/2002	Cavedon Luca	+ 3.020,49				
		via Corte			(C) 31/12/2008		-				
		Terreno			(U) 16/05/2002		= 3.020,49		+		
		Terreni Indisponibili (0,00%)			(D)		0,00		+		
		Altri terreni n.a.c.					0,00		-		
		Annuale	0,00 %	0,00 %	Buono	Buono	0,00		-		
		Rend. = 2,01 Superf. = 243 Vol. = Vani = propriet?								0,00	-
										0,00	-
										0,00	+
										3.020,49	
Identificativi Catastali					Foglio	Numero	Subalt.				
					7	72					
808	B / 283	area verde margine via Corte			(A) 16/12/2002	Cavedon Luca	+ 56.506,78				
		via Corte			(C) 31/12/2008		-				
		Terreno			(U) 16/12/2002		= 56.506,78		+		
		Terreni Indisponibili (0,00%)			(D)		0,00		+		
		Altri terreni n.a.c.					0,00		-		
		Annuale	0,00 %	0,00 %	Buono	Buono	0,00		-		
		Rend. = 37,57 Superf. = 4546 Vol. = Vani = propriet?								0,00	-
										0,00	+
										56.506,78	
Identificativi Catastali					Foglio	Numero	Subalt.				
					7	99					

Registro Inventario Beni Immobili

24/02/2017


Pagina 380 di 489

Raggruppamento per :					Consegnatario		+	Importo Lordo		
 Voce Patrimonio Altri terreni n.a.c.					Conduttore		-	Importo IVA		
							=	Valore Iniziale	+	
Progr.	Modello / Codice Inventario	Descrizione Bene			Data Attivazione	Funzione / Servizio	Totali Variazioni		+	
		Ubicazione			Data Caricamento		Ammortamenti		-	
		Tipo Bene Immobile			Data Ultima Variaz.	Centro di Costo	Dismissioni		-	
		Natura Bene			Data Dismissione	Codifica SEC ' 95	Plus o Minus Valenze		+	
		Tipo	Ammortamento	% Inizio	% Anni Succ.	Causa Dismissione	Stato del Bene	Valore Attuale		=
Note										
Dati Catastali										
809	B / 284	area verde margine via Corte			(A) 16/05/2002	Cavedon Luca	+ 870,10			
		via Corte			(C) 31/12/2008		-			
		Terreno			(U) 16/05/2002		= 870,10		+	
		Terreni Indisponibili (0,00%)			(D)		0,00		+	
		Altri terreni n.a.c.					0,00		-	
		Annuale			0,00 %		0,00 %	Buono	Buono	870,10
Rend. = 0,58 Superf. = 70 Vol. = Vani = propriet?										
Identificativi Catastali				Foglio	Numero	Subalt.				
				7	112					
810	B / 286	area verde margine via Corte			(A) 16/11/2005	Cavedon Luca	+ 116.680,41			
		via Corte			(C) 31/12/2008		-			
		Terreno			(U) 16/11/2005		= 116.680,41		+	
		Terreni Indisponibili (0,00%)			(D)		0,00		+	
		Altri terreni n.a.c.					0,00		-	
		Annuale			0,00 %		0,00 %	Buono	Buono	116.680,41
Rend. = 60,6 Superf. = 9387 Vol. = Vani = propriet?										
Identificativi Catastali				Foglio	Numero	Subalt.				
				7	482					

Registro Inventario Beni Immobili

24/02/2017

Pagina 381 di 489

Raggruppamento per :					Consegnatario		+	Importo Lordo	
 Voce Patrimonio Altri terreni n.a.c.					Conduttore		-	Importo IVA	
							=	Valore Iniziale	+
Progr.	Modello / Codice Inventario	Descrizione Bene			Data Attivazione	Funzione / Servizio	Totali Variazioni		+
		Ubicazione			Data Caricamento		Ammortamenti		-
		Tipo Bene Immobile			Data Ultima Variaz.	Centro di Costo	Dismissioni		-
		Natura Bene			Data Dismissione	Codifica SEC ' 95	Plus o Minus Valenze		+
		Tipo Ammortamento	% Inizio	% Anni Succ.	Causa Dismissione	Stato del Bene	Valore Attuale		=
Note									
Dati Catastali									
811	B / 287	area verde margine via Corte			(A) 16/11/2005	Cavedon Luca	+ 58.831,19		
		via Corte			(C) 31/12/2008		-		
		Terreno			(U) 16/11/2005	= 58.831,19		+	
		Terreni Indisponibili (0,00%)			(D)	0,00		+	
		Altri terreni n.a.c.				0,00		-	
		Annuale	0,00 %	0,00 %	Buono	Buono	58.831,19		
Rend. = 30,55 Superf. = 4733 Vol. = Vani = propriet?									
Identificativi Catastali				Foglio	Numero	Subalt.			
				7	484				
812	B / 298	area verde a margine via corte			(A) 28/01/1991	Cavedon Luca	+ 281.949,69		
		via Corte			(C) 31/12/2008		-		
		Terreno			(U) 28/01/1991	= 281.949,69		+	
		Terreni Indisponibili (0,00%)			(D)	0,00		+	
		Altri terreni n.a.c.				0,00		-	
		Annuale	0,00 %	0,00 %	Buono	Buono	281.949,69		
Rend. = 169,86 Superf. = 22683 Vol. = Vani = 1000/1000									
Identificativi Catastali				Foglio	Numero	Subalt.			
				8	41				

Registro Inventario Beni Immobili

24/02/2017

Pagina 382 di 489


Raggruppamento per :					Consegnatario	+	Importo Lordo		
 Voce Patrimonio Altri terreni n.a.c.					Conditore	-	Importo IVA		
						=	Valore Iniziale	+	
Progr.	Modello / Codice Inventario	Descrizione Bene			Data Attivazione	Funzione / Servizio	Totali Variazioni		+
		Ubicazione			Data Caricamento		Centro di Costo	Ammortamenti	
		Tipo Bene Immobile			Data Ultima Variaz.	Codifica SEC ' 95	Dismissioni		-
		Natura Bene			Data Dismissione		Stato del Bene	Plus o Minus Valenze	
		Tipo	Ammortamento	% Inizio	% Anni Succ.	Causa Dismissione		Valore Attuale	
		Note							
		Dati Catastali							

Quantità Beni	Totale Parziale		
12	+	681.710,92	
	-	0,00	
	=	681.710,92	+
		0,00	+
		0,00	-
		0,00	-
		0,00	+
		681.710,92	=

Registro Inventario Beni Immobili

24/02/2017


Pagina 383 di 489

Raggruppamento per :					Consegnatario	+	Importo Lordo		
 Voce Patrimonio Altri terreni n.a.c.					Conduttore	-	Importo IVA		
							=	Valore Iniziale	+
Progr.	Modello / Codice Inventario	Descrizione Bene			Data Attivazione	Funzione / Servizio	Totali Variazioni		+
		Ubicazione			Data Caricamento		Centro di Costo	Ammortamenti	
		Tipo Bene Immobile			Data Ultima Variaz.	Codifica SEC ' 95	Dismissioni		-
		Natura Bene			Data Dismissione		Stato del Bene	Plus o Minus Valenze	
		Tipo Ammortamento	% Inizio	% Anni Succ.	Causa Dismissione	Valore Attuale		=	
Note									
Dati Catastali									
813	C / 300	area verde via corte			(A) 28/01/1991	Cavedon Luca	+ 92.263,86		
		via Corte			(C) 31/12/2008		-		
		Terreno			(U) 28/01/1991	= 92.263,86		+	
		Terreni Disponibili (0,00%)			(D)	0,00		+	
		Altri terreni n.a.c.				0,00		-	
		Annuale	0,00 %	0,00 %	Buono	Buono	92.263,86		
Rend. = 45,43 Superf. = 6066 Vol. = Vani= propriet?									
Identificativi Catastali				Foglio	Numero	Subalt.			
				8	235				
814	C / 301	area verde a margine via corte			(A) 28/01/1991	Cavedon Luca	+ 54.603,90		
		via Corte			(C) 31/12/2008		-		
		Terreno			(U) 28/01/1991	= 54.603,90		+	
		Terreni Disponibili (0,00%)			(D)	0,00		+	
		Altri terreni n.a.c.				0,00		-	
		Annuale	0,00 %	0,00 %	Buono	Buono	54.603,90		
Rend. = 26,88 Superf. = 3590 Vol. = Vani= 1000/1000									
Identificativi Catastali				Foglio	Numero	Subalt.			
				8	298				

Registro Inventario Beni Immobili

24/02/2017


Pagina 384 di 489

Raggruppamento per :					Consegnatario	+	Importo Lordo		
 Voce Patrimonio Altri terreni n.a.c.					Conduttore	-	Importo IVA		
							=	Valore Iniziale	+
Progr.	Modello / Codice Inventario	Descrizione Bene			Data Attivazione	Funzione / Servizio	Totali Variazioni		+
		Ubicazione			Data Caricamento		Centro di Costo	Ammortamenti	
		Tipo Bene Immobile			Data Ultima Variaz.	Codifica SEC ' 95	Dismissioni		-
		Natura Bene			Data Dismissione		Stato del Bene	Plus o Minus Valenze	
		Tipo	Ammortamento	% Inizio	% Anni Succ.	Causa Dismissione		Valore Attuale	
Note									
Dati Catastali									
815	C / 302	area verde via damiano chiesa			(A) 02/08/2001	Cavedon Luca	+ 20.487,87		
		via damiano chiesa			(C) 31/12/2008		-		
		Terreno			(U) 02/08/2001	= 20.487,87		+	
		Terreni Disponibili (0,00%)			(D)	0,00		+	
		Altri terreni n.a.c.				0,00		-	
		Annuale	0,00 %	0,00 %	Buono	Buono	0,00		-
		Rend. = 9,74 Superf. = 1347 Vol. = Vani = propriet?					0,00		-
							0,00		+
							20.487,87		
Identificativi Catastali				Foglio	Numero	Subalt.			
				8	468				
816	C / 303	area verde a margine via zanella			(A) 28/01/1991	Cavedon Luca	+ 19.742,58		
		via Zanella			(C) 31/12/2008		-		
		Terreno			(U) 28/01/1991	= 19.742,58		+	
		Terreni Disponibili (0,00%)			(D)	0,00		+	
		Altri terreni n.a.c.				0,00		-	
		Annuale	0,00 %	0,00 %	Buono	Buono	0,00		-
		Rend. = 10,73 Superf. = 1298 Vol. = Vani = propriet?					0,00		-
							0,00		+
							19.742,58		
Identificativi Catastali				Foglio	Numero	Subalt.			
				8	652				

Registro Inventario Beni Immobili

24/02/2017

Pagina 386 di 489


Raggruppamento per :					Consegnatario		+	Importo Lordo		
 Voce Patrimonio Altri terreni n.a.c.					Conditore		-	Importo IVA		
							=	Valore Iniziale	+	
Progr.	Modello / Codice Inventario	Descrizione Bene			Data Attivazione	Funzione / Servizio	Totali Variazioni			+
		Ubicazione			Data Caricamento		Centro di Costo	Ammortamenti		
		Tipo Bene Immobile			Data Ultima Variaz.	Codifica SEC ' 95	Dismissioni			-
		Natura Bene			Data Dismissione		Stato del Bene	Plus o Minus Valenze		
		Tipo	Ammortamento	% Inizio	% Anni Succ.	Causa Dismissione		Valore Attuale		
Note										
Dati Catastali										
818	B / 311	area verde via cesare battisti			(A) 02/10/1985	Cavedon Luca	7.706,60			
		via cesare battisti			(C) 31/12/2008		-			
		Terreno			(U) 02/10/1985	= 7.706,60			+	
		Terreni Indisponibili (0,00%)			(D)	0,00			+	
		Altri terreni n.a.c.				0,00			-	
		Annuale			0,00 %	0,00 %	Buono	Buono	7.706,60	
Rend. = 4,64 Superf. = 620 Vol. = Vani = propriet?										
Identificativi Catastali				Foglio	Numero	Subalt.				
				8	876					

Quantità Beni		Totale Parziale	
1	+	7.706,60	
	-	0,00	
	=	7.706,60	+
		0,00	+
		0,00	-
	0,00	-	
	0,00	-	
	0,00	+	
		7.706,60	=

Registro Inventario Beni Immobili

24/02/2017


Pagina 387 di 489

Raggruppamento per :					Consegnatario		+	Importo Lordo			
 Voce Patrimonio Altri terreni n.a.c.					Conditore		-	Importo IVA			
							=	Valore Iniziale	+		
Progr.	Modello / Codice Inventario	Descrizione Bene			Data Attivazione	Funzione / Servizio	Totali Variazioni		+		
		Ubicazione			Data Caricamento		Ammortamenti		-		
		Tipo Bene Immobile			Data Ultima Variaz.	Centro di Costo	Dismissioni		-		
		Natura Bene			Data Dismissione	Codifica SEC ' 95	Plus o Minus Valenze		+		
		Tipo	Ammortamento	% Inizio	% Anni Succ.	Causa Dismissione	Stato del Bene	Valore Attuale		=	
Note											
Dati Catastali											
819	C / 313	area verde via cesare battisti			(A) 13/09/1985	Cavedon Luca	+		4.258,80		
		via cesare battisti			(C) 31/12/2008		-				
		Terreno			(U) 13/09/1985		=		4.258,80	+	
		Terreni Disponibili (0,00%)			(D)				0,00	+	
		Altri terreni n.a.c.							0,00	-	
		Annuale	0,00 %	0,00 %	Buono	Buono			0,00	-	
		Rend. = 2,31 Superf. = 280 Vol. = Vani = propriet?								0,00	-
										0,00	-
										0,00	+
										4.258,80	
Identificativi Catastali					Foglio	Numero	Subalt.				
					8	886					
820	C / 314	area verde via zanella			(A) 08/11/2001	Cavedon Luca	+		4.775,94		
		via Zanella			(C) 31/12/2008		-				
		Terreno			(U) 08/11/2001		=		4.775,94	+	
		Terreni Disponibili (0,00%)			(D)				0,00	+	
		Altri terreni n.a.c.							0,00	-	
		Annuale	0,00 %	0,00 %	Buono	Buono			0,00	-	
		Rend. = 2,27 Superf. = 314 Vol. = Vani = propriet?								0,00	-
										0,00	+
										4.775,94	
Identificativi Catastali					Foglio	Numero	Subalt.				
					8	1028					

Registro Inventario Beni Immobili

24/02/2017


Pagina 388 di 489

Raggruppamento per :					Consegnatario	+	Importo Lordo		
 Voce Patrimonio Altri terreni n.a.c.					Conduttore	-	Importo IVA		
							=	Valore Iniziale	+
Progr.	Modello / Codice Inventario	Descrizione Bene			Data Attivazione	Funzione / Servizio	Totali Variazioni		+
		Ubicazione			Data Caricamento		Centro di Costo	Ammortamenti	
		Tipo Bene Immobile			Data Ultima Variaz.	Codifica SEC ' 95	Dismissioni		-
		Natura Bene			Data Dismissione		Stato del Bene	Plus o Minus Valenze	
		Tipo	Ammortamento	% Inizio	% Anni Succ.	Causa Dismissione		Valore Attuale	
Note									
Dati Catastali									
821	C / 315	area verde via zanella			(A) 28/01/1991	Cavedon Luca	+ 21.811,14		
		via Zanella			(C) 31/12/2008		-		
		Terreno			(U) 28/01/1991	= 21.811,14		+	
		Terreni Disponibili (0,00%)			(D)	0,00		+	
		Altri terreni n.a.c.				0,00		-	
		Annuale			0,00 %	0,00 %	Buono	Buono	21.811,14
Rend. = 10,37 Superf. = 1434 Vol. = Vani = propriet?									
Identificativi Catastali				Foglio	Numero	Subalt.			
				8	1131				
822	C / 355	area verde Ex Miola			(A) 28/02/1994	Cavedon Luca	+ 424.967,40		
		via Santa Rosa			(C) 31/12/2008		-		
		Terreno			(U) 28/02/1994	= 424.967,40		+	
		Terreni Disponibili (0,00%)			(D)	0,00		+	
		Altri terreni n.a.c.				0,00		-	
		Annuale			0,00 %	0,00 %	Buono	Buono	424.967,40
Rend. = 209,23 Superf. = 27940 Vol. = Vani = propriet?									
Identificativi Catastali				Foglio	Numero	Subalt.			
				8	223				

Registro Inventario Beni Immobili

24/02/2017

Pagina 389 di 489


Raggruppamento per :					Consegnatario		+ Importo Lordo		
 Voce Patrimonio Altri terreni n.a.c.					Conditore		- Importo IVA		
							= Valore Iniziale +		
Progr.	Modello / Codice Inventario	Descrizione Bene			Data Attivazione	Funzione / Servizio	+ Totali Variazioni		
		Ubicazione			Data Caricamento		- Ammortamenti		
		Tipo Bene Immobilita			Data Ultima Variaz.	Centro di Costo	- Dismissioni		
		Natura Bene			Data Dismissione		Codifica SEC ' 95	+ Plus o Minus Valenze	
		Tipo	Ammortamento	% Inizio	% Anni Succ.	Causa Dismissione		= Valore Attuale	
		Note							
		Dati Catastali							
823	C / 356	area verde margine via Manzoni			(A) 03/02/1981	Cavedon Luca	+ 85.738,77		
		via Manzoni			(C) 31/12/2008		- -----		
		Terreno			(U) 03/02/1981	Buono	= 85.738,77 +		
		Terreni Disponibili (0,00%)			(D) -----		0,00 +		
		Altri terreni n.a.c.					0,00 -		
		Annuale	0,00 %	0,00 %	Buono	0,00 -			
		Rend. = 40,76 Superf. = 5637 Vol. = Vani = propriet?				0,00 +			
Identificativi Catastali				Foglio	Numero	Subalt.			
				8	226				

Quantità Beni	Totale Parziale	
5	+	541.552,05
	-	0,00
	=	541.552,05 +
		0,00 +
		0,00 -
	0,00 -	
	0,00 +	
		541.552,05 =

Registro Inventario Beni Immobili

24/02/2017


Pagina 390 di 489

Raggruppamento per :					Consegnatario		+	Importo Lordo		
 Voce Patrimonio Altri terreni n.a.c.					Conditore		-	Importo IVA		
							=	Valore Iniziale	+	
Progr.	Modello / Codice Inventario	Descrizione Bene			Data Attivazione	Funzione / Servizio	Totali Variazioni		+	
		Ubicazione			Data Caricamento		Ammortamenti		-	
		Tipo Bene Immobiliare			Data Ultima Variaz.	Centro di Costo	Dismissioni		-	
		Natura Bene			Data Dismissione	Codifica SEC ' 95	Plus o Minus Valenze		+	
		Tipo	Ammortamento	% Inizio	% Anni Succ.	Causa Dismissione	Stato del Bene	Valore Attuale		=
Note										
Dati Catastali										
824	B / 357	area di propriet... comunale anche se all'interno di una propriet... privata			(A) 19/08/2008	Cavedon Luca	+ 1.243,00			
		via Manzoni			(C) 31/12/2008		-			
		Terreno			(U) 19/08/2008		= 1.243,00		+	
		Terreni Indisponibili (0,00%)			(D)		0,00		+	
		Altri terreni n.a.c.					0,00		-	
		Annuale	0,00 %	0,00 %	Buono	Buono	1.243,00			
Rend.= Superf.= 100 Vol.= Vani= propriet?										
Identificativi Catastali					Foglio	Numero	Subalt.			
					8	1249				
825	B / 358	area verde Miola lungo via Manzoni			(A) 31/08/2001	Cavedon Luca	+ 242.161,26			
		via Alessandro Manzoni			(C) 31/12/2008		-			
		Terreno			(U) 31/08/2001		= 242.161,26		+	
		Terreni Indisponibili (0,00%)			(D)		0,00		+	
		Altri terreni n.a.c.					0,00		-	
		Annuale	0,00 %	0,00 %	Buono	Buono	242.161,26			
Rend.= 160,99 Superf.= 19482 Vol.= Vani= propriet?										
Identificativi Catastali					Foglio	Numero	Subalt.			
					8	1275				

Registro Inventario Beni Immobili

24/02/2017

Pagina 391 di 489


Raggruppamento per :					Consegnatario		+ Importo Lordo		
 Voce Patrimonio Altri terreni n.a.c.					Conditore		- Importo IVA		
							= Valore Iniziale +		
Progr.	Modello / Codice Inventario	Descrizione Bene			Data Attivazione	Funzione / Servizio	+ Totali Variazioni		
		Ubicazione			Data Caricamento		- Ammortamenti		
		Tipo Bene Immobile			Data Ultima Variaz.	Centro di Costo	- Dismissioni		
		Natura Bene			Data Dismissione		Codifica SEC ' 95	+ Plus o Minus Valenze	
		Tipo	Ammortamento	% Inizio	% Anni Succ.	Causa Dismissione		= Valore Attuale	
		Note							
		Dati Catastali							
826	B / 359	marciapiede a margine via manzoni			(A) 31/08/2001	Cavedon Luca	+ 8.178,94		
		via Alessandro Manzoni			(C) 31/12/2008		-		
		Terreno			(U) 31/08/2001	= 8.178,94 +			
		Terreni Indisponibili (0,00%)			(D)	0,00 +			
		Altri terreni n.a.c.				0,00 -			
		Annuale	0,00 %	0,00 %	Buono	Buono	0,00 -		
		Rend. = 5,44 Superf. = 658 Vol. = Vani = propriet?					0,00 +		
Identificativi Catastali				Foglio	Numero	Subalt.			
				8	1276				

Quantità Beni		Totale Parziale	
3	+	251.583,20	
	-	0,00	
	=	251.583,20	+
		0,00	+
		0,00	-
		0,00	-
		0,00	+
		251.583,20	=

Registro Inventario Beni Immobili

24/02/2017

Pagina 392 di 489


Raggruppamento per :					Consegnatario	+	Importo Lordo				
 Voce Patrimonio Altri terreni n.a.c.					Conduttore	-	Importo IVA				
							=	Valore Iniziale	+		
Progr.	Modello / Codice Inventario	Descrizione Bene			Data Attivazione	Funzione / Servizio	Totali Variazioni		+		
		Ubicazione			Data Caricamento		Centro di Costo	Ammortamenti		-	
		Tipo Bene Immobile			Data Ultima Variaz.	Codifica SEC ' 95	Dismissioni		-		
		Natura Bene			Data Dismissione		Stato del Bene	Plus o Minus Valenze		+	
		Tipo	Ammortamento	% Inizio	% Anni Succ.	Causa Dismissione		Valore Attuale		=	
Note											
Dati Catastali											
827	C / 360	area verde Miola a margine via Manzoni			(A) 31/08/2001	Cavedon Luca	+		38.998,44		
		via Manzoni			(C) 31/12/2008		-				
		Terreno			(U) 31/08/2001		=		38.998,44	+	
		Terreni Disponibili (0,00%)			(D)				0,00	+	
		Altri terreni n.a.c.							0,00	-	
		Annuale	0,00 %	0,00 %	Buono	Buono	38.998,44				
Rend. = 16,55 Superf. = 2564 Vol. = Vani = propriet?											
Identificativi Catastali				Foglio	Numero	Subalt.					
				8	1281						

Quantità Beni	Totale Parziale		
1	+	38.998,44	
	-	0,00	
	=	38.998,44	+
		0,00	+
		0,00	-
	0,00	-	
	0,00	+	
		38.998,44	=

Registro Inventario Beni Immobili

24/02/2017


Pagina 393 di 489

Raggruppamento per :					Consegnatario	+	Importo Lordo				
 Voce Patrimonio Altri terreni n.a.c.					Conduttore	-	Importo IVA				
							=	Valore Iniziale	+		
Progr.	Modello / Codice Inventario	Descrizione Bene			Data Attivazione	Funzione / Servizio	Totali Variazioni		+		
		Ubicazione			Data Caricamento		Centro di Costo	Ammortamenti		-	
		Tipo Bene Immobile			Data Ultima Variaz.	Codifica SEC ' 95	Dismissioni		-		
		Natura Bene			Data Dismissione		Stato del Bene	Plus o Minus Valenze		+	
		Tipo	Ammortamento	% Inizio	% Anni Succ.	Causa Dismissione		Valore Attuale		=	
Note											
Dati Catastali											
828	B / 362	area verde Miola a margine via Manzoni			(A) 31/08/2001	Cavedon Luca	+ 19.415,66				
		via Manzoni			(C) 31/12/2008		-				
		Terreno			(U) 31/08/2001		= 19.415,66		+		
		Terreni Indisponibili (0,00%)			(D)		0,00		+		
		Altri terreni n.a.c.					0,00		-		
		Annuale	0,00 %	0,00 %	Buono	Buono	0,00		-		
		Rend. = 6,45 Superf. = 1562 Vol. = Vani = propriet?								0,00	-
										0,00	-
										0,00	+
										19.415,66	
Identificativi Catastali				Foglio	Numero	Subalt.					
				8	1283						
829	B / 364	area verde Miola via Santa Rosa			(A) 28/02/1994	Cavedon Luca	+ 443.154,36				
		via Santa Rosa			(C) 31/12/2008		-				
		Terreno			(U) 28/02/1994		= 443.154,36		+		
		Terreni Indisponibili (0,00%)			(D)		0,00		+		
		Altri terreni n.a.c.					0,00		-		
		Annuale	0,00 %	0,00 %	Buono	Buono	0,00		-		
		Rend. = 294,6 Superf. = 35652 Vol. = Vani = propriet?								0,00	-
										0,00	+
										443.154,36	
Identificativi Catastali				Foglio	Numero	Subalt.					
				8	1285						

Registro Inventario Beni Immobili

24/02/2017

Pagina 394 di 489


Raggruppamento per :					Consegnatario	+	Importo Lordo				
 Voce Patrimonio Altri terreni n.a.c.					Conduttore	-	Importo IVA				
							=	Valore Iniziale	+		
Progr.	Modello / Codice Inventario	Descrizione Bene			Data Attivazione	Funzione / Servizio	Totali Variazioni		+		
		Ubicazione			Data Caricamento		Centro di Costo	Ammortamenti		-	
		Tipo Bene Immobile			Data Ultima Variaz.	Codifica SEC ' 95	Dismissioni		-		
		Natura Bene			Data Dismissione		Stato del Bene	Plus o Minus Valenze		+	
		Tipo Ammortamento	% Inizio	% Anni Succ.	Causa Dismissione			=	Valore Attuale		
Note											
Dati Catastali											
830	B / 367	terreno Miola lungo via santa rosa			(A) 28/02/1994	Cavedon Luca	+	25.978,70			
		via Santa Rosa			(C) 31/12/2008			-			
		Terreno			(U) 28/02/1994		=	25.978,70		+	
		Terreni Indisponibili (0,00%)			(D)			0,00		+	
		Altri terreni n.a.c.						0,00		-	
		Annuale	0,00 %	0,00 %	Buono	Buono		0,00		-	
		Rend. = 10,79 Superf. = 2090 Vol. = Vani = propriet?								+	25.978,70
Identificativi Catastali			Foglio	Numero	Subalt.						
			8	1319							

Quantità Beni	Totale Parziale		
3	+	488.548,72	
	-	0,00	
	=	488.548,72	+
		0,00	+
		0,00	-
	0,00	-	
	0,00	+	
		488.548,72	=

Registro Inventario Beni Immobili

24/02/2017

Pagina 395 di 489


Raggruppamento per :					Consegnatario	+	Importo Lordo				
 Voce Patrimonio Altri terreni n.a.c.					Conduttore	-	Importo IVA				
							=	Valore Iniziale	+		
Progr.	Modello / Codice Inventario	Descrizione Bene			Data Attivazione	Funzione / Servizio	Totali Variazioni		+		
		Ubicazione			Data Caricamento		Centro di Costo	Ammortamenti		-	
		Tipo Bene Immobile			Data Ultima Variaz.	Codifica SEC ' 95	Dismissioni		-		
		Natura Bene			Data Dismissione		Stato del Bene	Plus o Minus Valenze		+	
		Tipo	Ammortamento	% Inizio	% Anni Succ.	Causa Dismissione		Valore Attuale		=	
Note											
Dati Catastali											
831	C / 403	fabbricato demolito area di propriet... comunale (pertinenza alloggi anziani)			(A) 17/03/1998	Cavedon Luca	+		851,76		
		VIA ROMA			(C) 31/12/2008		-				
		Terreno			(U) 17/03/1998		=		851,76	+	
		Terreni Disponibili (0,00%)			(D)				0,00	+	
		Altri terreni n.a.c.							0,00	-	
		Annuale	0,00 %	0,00 %	Buono	Buono	851,76				
Rend. = 60,74 Superf. = 56 Vol. = Vani= propriet?											
Identificativi Catastali				Foglio	Numero	Subalt.					
				8	447	4					

Quantità Beni	Totale Parziale		
1	+	851,76	
	-	0,00	
	=	851,76	+
		0,00	+
		0,00	-
	0,00	-	
	0,00	+	
		851,76	=

Registro Inventario Beni Immobili

24/02/2017


Pagina 396 di 489

Raggruppamento per :					Consegnatario		+	Importo Lordo		
 Voce Patrimonio Altri terreni n.a.c.					Conditore		-	Importo IVA		
							=	Valore Iniziale	+	
Progr.	Modello / Codice Inventario	Descrizione Bene			Data Attivazione	Funzione / Servizio	Totali Variazioni		+	
		Ubicazione			Data Caricamento		Centro di Costo	Ammortamenti		-
		Tipo Bene Immobile			Data Ultima Variaz.	Codifica SEC ' 95	Dismissioni		-	
		Natura Bene			Data Dismissione		Stato del Bene	Plus o Minus Valenze		+
		Tipo	Ammortamento	% Inizio	% Anni Succ.	Causa Dismissione		Valore Attuale		=
Note										
Dati Catastali										
832	B / 404	area adiacente ecostazione			(A) 03/10/2000	Cavedon Luca	+		3.467,97	
		via Monte Pasubio			(C) 31/12/2008		-			
		Terreno			(U) 03/10/2000		=		3.467,97	+
		Terreni Indisponibili (0,00%)			(D)				0,00	+
		Altri terreni n.a.c.							0,00	-
		Annuale	0,00 %	0,00 %	Buono	Buono	3.467,97			
Rend. = 1,22 Superf. = 279 Vol. = Vani = propriet?										
Identificativi Catastali					Foglio	Numero	Subalt.			
					1	1623				
833	B / 405	area margine ecostazione			(A) 06/07/2006	Cavedon Luca	+		62.734,21	
		via Monte Pasubio			(C) 31/12/2008		-			
		Terreno			(U) 06/07/2006		=		62.734,21	+
		Terreni Indisponibili (0,00%)			(D)				0,00	+
		Altri terreni n.a.c.							0,00	-
		Annuale	0,00 %	0,00 %	Buono	Buono	62.734,21			
Rend. = 22,16 Superf. = 5047 Vol. = Vani = propriet?										
Identificativi Catastali					Foglio	Numero	Subalt.			
					1	1933				

Registro Inventario Beni Immobili

24/02/2017

Pagina 397 di 489

Raggruppamento per :					Consegnatario		+	Importo Lordo	
 Voce Patrimonio Altri terreni n.a.c.					Conditore		-	Importo IVA	
							=	Valore Iniziale	+
Progr.	Modello / Codice Inventario	Descrizione Bene			Data Attivazione	Funzione / Servizio	Totali Variazioni		+
		Ubicazione			Data Caricamento		Ammortamenti		-
		Tipo Bene Immobile			Data Ultima Variaz.	Centro di Costo	Dismissioni		-
		Natura Bene			Data Dismissione	Codifica SEC ' 95	Plus o Minus Valenze		+
		Tipo Ammortamento	% Inizio	% Anni Succ.	Causa Dismissione	Stato del Bene	Valore Attuale		=
Note									
Dati Catastali									
834	B / 406	area margine ecostazione			(A) 06/07/2006	Cavedon Luca	+ 1.727,77		
		via Monte Pasubio			(C) 31/12/2008		-		
		Terreno			(U) 06/07/2006		= 1.727,77		+
		Terreni Indisponibili (0,00%)			(D)		0,00		+
		Altri terreni n.a.c.					0,00		-
		Annuale	0,00 %	0,00 %	Buono	Buono	0,00		-
		Rend. = 0,61 Superf. = 139 Vol. = Vani = propriet?							
Identificativi Catastali					Foglio	Numero	Subalt.		
					1	1935			
835	B / 420	PARCO VIA COLOMBO ATTIGUO SCUOLA			(A) 28/01/1991	Cavedon Luca	+ 43.231,54		
		via Colombo			(C) 31/12/2008		-		
		Terreno			(U) 28/01/1991		= 43.231,54		+
		Terreni Indisponibili (0,00%)			(D)		0,00		+
		Altri terreni n.a.c.					0,00		-
		Annuale	0,00 %	0,00 %	Buono	Buono	0,00		-
		Rend. = 22,45 Superf. = 3478 Vol. = Vani = 1000/1000							
Identificativi Catastali					Foglio	Numero	Subalt.		
					1	99			

Registro Inventario Beni Immobili

24/02/2017

Pagina 398 di 489


Raggruppamento per :					Consegnatario	+	Importo Lordo		
 Voce Patrimonio Altri terreni n.a.c.					Connettore	-	Importo IVA		
						=	Valore Iniziale	+	
Progr.	Modello / Codice Inventario	Descrizione Bene			Data Attivazione	Funzione / Servizio	Totali Variazioni		+
		Ubicazione			Data Caricamento	Centro di Costo	Ammortamenti		-
		Tipo Bene Immobile			Data Ultima Variaz.	Codifica SEC ' 95	Dismissioni		-
		Natura Bene			Data Dismissione	Stato del Bene	Plus o Minus Valenze		+
		Tipo	Ammortamento	% Inizio	% Anni Succ.	Causa Dismissione	Valore Attuale		=
		Note							
		Dati Catastali							

Quantità Beni	Totale Parziale		
4	+	111.161,49	
	-	0,00	
	=	111.161,49	+
		0,00	+
		0,00	-
		0,00	-
		0,00	+
		111.161,49	=

Registro Inventario Beni Immobili

24/02/2017

Pagina 399 di 489

Raggruppamento per :					Consegnatario	+	Importo Lordo		
 Voce Patrimonio Altri terreni n.a.c.					Conduttore	-	Importo IVA		
							=	Valore Iniziale	+
Progr.	Modello / Codice Inventario	Descrizione Bene			Data Attivazione	Funzione / Servizio	Totali Variazioni		+
		Ubicazione			Data Caricamento		Centro di Costo	Ammortamenti	
		Tipo Bene Immobile			Data Ultima Variaz.	Codifica SEC ' 95	Dismissioni		-
		Natura Bene			Data Dismissione		Stato del Bene	Plus o Minus Valenze	
		Tipo Ammortamento	% Inizio	% Anni Succ.	Causa Dismissione	Valore Attuale		=	
Note									
Dati Catastali									
836	C / 422	Terreno seminativo adacente ecostazione			(A) 31/12/2004	Cavedon Luca	+ 54.375,75		
		via Monte Pasubio			(C) 31/12/2008		-		
		Terreno			(U) 31/12/2004	= 54.375,75		+	
		Terreni Disponibili (0,00%)			(D)	0,00		+	
		Altri terreni n.a.c.				0,00		-	
		Annuale	0,00 %	0,00 %	Buono	Buono	54.375,75		
Rend. = 15,69 Superf. = 3575 Vol. = Vani = 1000/1000									
Identificativi Catastali			Foglio	Numero	Subalt.				
			1	462					

Quantità Beni	Totale Parziale		
1	+	54.375,75	
	-	0,00	
	=	54.375,75	+
		0,00	+
		0,00	-
		0,00	-
		0,00	+
		54.375,75	=

Registro Inventario Beni Immobili

24/02/2017

Pagina 400 di 489


Raggruppamento per :					Consegnatario		+ Importo Lordo				
Voce Patrimonio Altri terreni n.a.c.					Conduttore		- Importo IVA				
Progr.	Modello / Codice Inventario	Descrizione Bene			Data Attivazione	Funzione / Servizio	= Valore Iniziale		+		
		Ubicazione			Data Caricamento		Totali Variazioni			+	
		Tipo Bene Immobile			Data Ultima Variaz.	Centro di Costo	Ammortamenti		-		
		Natura Bene			Data Dismissione	Codifica SEC ' 95	Dismissioni		-		
		Tipo Ammortamento			Causa Dismissione	Stato del Bene	Plus o Minus Valenze		+		
		% Inizio	% Anni Succ.				= Valore Attuale		=		
Note											
Dati Catastali											
837	B / 423	PARCO VILLAGGIO VENEZIA			(A) 31/12/2004	Cavedon Luca	+ 35.549,80				
		via Vicenza			(C) 31/12/2008		-				
		Terreno			(U) 31/12/2004		= 35.549,80		+		
		Terreni Indisponibili (0,00%)			(D)		0,00		+		
		Altri terreni n.a.c.					0,00		-		
		Annuale	0,00 %	0,00 %	Buono	Buono	0,00		-		
		Rend. = 18,46 Superf. = 2860 Vol. = Vani = 1000/1000								0,00	+
Identificativi Catastali					Foglio	Numero	Subalt.				
					1	721					

Quantità Beni	Totale Parziale	
1	+	35.549,80
	-	0,00
	=	35.549,80
		0,00
		0,00
		0,00
		0,00
		35.549,80

Registro Inventario Beni Immobili

24/02/2017

Pagina 401 di 489


Raggruppamento per :					Consegnatario	+	Importo Lordo		
 Voce Patrimonio Altri terreni n.a.c.					Conduttore	-	Importo IVA		
							=	Valore Iniziale	+
Progr.	Modello / Codice Inventario	Descrizione Bene			Data Attivazione	Funzione / Servizio	Totali Variazioni		+
		Ubicazione			Data Caricamento		Ammortamenti		-
		Tipo Bene Immobile			Data Ultima Variaz.	Dismissioni		-	
		Natura Bene			Data Dismissione	Plus o Minus Valenze		+	
		Type Ammortamento	% Inizio	% Anni Succ.	Causa Dismissione	Stato del Bene		=	
		Note					Valore Attuale		=
		Dati Catastali							
838	C / 424	TERRENO ADIACENTE ACQUEDOTTO			(A) 14/10/1985	Cavedon Luca	+	14.738,49	
		via Monte Grappa			(C) 31/12/2008		-		
		Terreno			(U) 14/10/1985	=	14.738,49	+	
		Terreni Disponibili (0,00%)			(D)		0,00	+	
		Altri terreni n.a.c.					0,00	-	
		Annuale	0,00 %	0,00 %	Buono	Buono		0,00	-
		Rend. = 4,25 Superf. = 969 Vol. = Vani = 1000/1000						0,00	-
								0,00	+
								14.738,49	=
Identificativi Catastali				Foglio	Numero	Subalt.			
				1	908				

Quantità Beni	Totale Parziale	
1	+	14.738,49
	-	0,00
	=	14.738,49
		0,00
		0,00
		0,00
		0,00
		14.738,49

Registro Inventario Beni Immobili

24/02/2017


Pagina 402 di 489

Raggruppamento per :					Consegnatario		+	Importo Lordo	
 Voce Patrimonio Altri terreni n.a.c.					Conditore		-	Importo IVA	
							=	Valore Iniziale	+
Progr.	Modello / Codice Inventario	Descrizione Bene	Data Attivazione		Funzione / Servizio		Totali Variazioni		+
		Ubicazione	Data Caricamento		Centro di Costo		Ammortamenti		-
		Tipo Bene Immobile	Data Ultima Variaz.		Codifica SEC ' 95		Dismissioni		-
		Natura Bene	Data Dismissione		Stato del Bene		Plus o Minus Valenze		+
		Tipo Ammortamento	% Inizio	% Anni Succ.	Causa Dismissione		Valore Attuale		=
Note									
Dati Catastali									
839	B / 435	area adiacente ecostazione	(A)	03/10/2000	Cavedon Luca	+	5.692,94		
		via Monte Pasubio	(C)	31/12/2008		-			
		Terreno	(U)	03/10/2000		=	5.692,94		+
		Terreni Indisponibili (0,00%)	(D)				0,00		+
		Altri terreni n.a.c.					0,00		-
		Annuale		0,00 %			0,00		-
				0,00 %			0,00		-
				Buono			0,00		+
				Buono			5.692,94		
Rend. = 2,01 Superf. = 458 Vol. = Vani = 1000/1000									
Identificativi Catastali			Foglio	Numero	Subalt.				
			1	1624					
840	B / 436	area adiacente ecostazione	(A)	03/10/2000	Cavedon Luca	+	2.846,47		
		via Monte Pasubio	(C)	31/12/2008		-			
		Terreno	(U)	03/10/2000		=	2.846,47		+
		Terreni Indisponibili (0,00%)	(D)				0,00		+
		Altri terreni n.a.c.					0,00		-
		Annuale		0,00 %			0,00		-
				0,00 %			0,00		-
				Buono			0,00		+
				Buono			2.846,47		
Rend. = 1,01 Superf. = 229 Vol. = Vani = 1000/1000									
Identificativi Catastali			Foglio	Numero	Subalt.				
			1	1626					

Registro Inventario Beni Immobili

24/02/2017


Pagina 403 di 489

Raggruppamento per :					Consegnatario		+	Importo Lordo	
 Voce Patrimonio Altri terreni n.a.c.					Conduttore		-	Importo IVA	
							=	Valore Iniziale	+
Progr.	Modello / Codice Inventario	Descrizione Bene			Data Attivazione	Funzione / Servizio	Totali Variazioni		+
		Ubicazione			Data Caricamento		Ammortamenti		-
		Tipo Bene Immobile			Data Ultima Variaz.	Centro di Costo	Dismissioni		-
		Natura Bene			Data Dismissione	Codifica SEC ' 95	Plus o Minus Valenze		+
		Tipo Ammortamento	% Inizio	% Anni Succ.	Causa Dismissione	Stato del Bene	Valore Attuale		=
Note									
Dati Catastali									
841	B / 437	area adiacente ecostazione			(A) 03/10/2000	Cavedon Luca	+ 7.868,19		
		via Monte Pasubio			(C) 31/12/2008		-		
		Terreno			(U) 03/10/2000		= 7.868,19		+
		Terreni Indisponibili (0,00%)			(D)		0,00		+
		Altri terreni n.a.c.					0,00		-
		Annuale	0,00 %	0,00 %	Buono	Buono	7.868,19		
Rend. = 2,78 Superf. = 633 Vol. = Vani = 1000/1000									
Identificativi Catastali					Foglio	Numero	Subalt.		
					1	1627			
842	B / 438	area adiacente ecostazione			(A) 03/10/2000	Cavedon Luca	+ 1.280,29		
		via Monte Pasubio			(C) 31/12/2008		-		
		Terreno			(U) 03/10/2000		= 1.280,29		+
		Terreni Indisponibili (0,00%)			(D)		0,00		+
		Altri terreni n.a.c.					0,00		-
		Annuale	0,00 %	0,00 %	Buono	Buono	1.280,29		
Rend. = 0,45 Superf. = 103 Vol. = Vani = 1000/1000									
Identificativi Catastali					Foglio	Numero	Subalt.		
					1	1629			

Registro Inventario Beni Immobili

24/02/2017

Pagina 404 di 489


Raggruppamento per :					Consegnatario	+	Importo Lordo		
 Voce Patrimonio Altri terreni n.a.c.					Conduttore	-	Importo IVA		
							=	Valore Iniziale	+
Progr.	Modello / Codice Inventario	Descrizione Bene			Data Attivazione	Funzione / Servizio	Totali Variazioni		+
		Ubicazione			Data Caricamento		Centro di Costo	Ammortamenti	
		Tipo Bene Immobile			Data Ultima Variaz.	Codifica SEC ' 95	Dismissioni		-
		Natura Bene			Data Dismissione		Stato del Bene	Plus o Minus Valenze	
		Tipo	Ammortamento	% Inizio	% Anni Succ.	Causa Dismissione		Valore Attuale	
Note									
Dati Catastali									
843	B / 465	TERRENO PERTINENZA SEDE MUNICIPALE VIA MAZZINI			(A) 31/12/2005	Cavedon Luca	+ 36.544,20		
		via MAzzini			(C) 31/12/2008		-		
		Terreno			(U) 31/12/2005		= 36.544,20		+
		Terreni Indisponibili (0,00%)			(D)		0,00		+
		Altri terreni n.a.c.					0,00		-
		Annuale	0,00 %	0,00 %	Buono	Buono	36.544,20		
Rend. = 15,18 Superf. = 2940 Vol. = Vani = 1000/1000									
Identificativi Catastali				Foglio	Numero	Subalt.			
				3	63				

Quantità Beni	Totale Parziale		
5	+	54.232,09	
	-	0,00	
	=	54.232,09	
		0,00	
		0,00	
	0,00	+	
	0,00	-	
	0,00	-	
	0,00	+	
		54.232,09	=

Registro Inventario Beni Immobili

24/02/2017

Pagina 405 di 489

Raggruppamento per :					Consegnatario		+	Importo Lordo	
 Voce Patrimonio Altri terreni n.a.c.					Conduttore		-	Importo IVA	
							=	Valore Iniziale	+
Progr.	Modello / Codice Inventario	Descrizione Bene	Data Attivazione		Funzione / Servizio		Totali Variazioni		+
		Ubicazione	Data Caricamento		Centro di Costo		Ammortamenti		-
		Tipo Bene Immobile	Data Ultima Variaz.		Codifica SEC ' 95		Dismissioni		-
		Natura Bene	Data Dismissione		Stato del Bene		Plus o Minus Valenze		+
		Tipo Ammortamento	% Inizio	% Anni Succ.	Causa Dismissione		Valore Attuale		=
Note									
Dati Catastali									
844	C / 466	area verde lungo via mazzini	(A)	18/03/1986	Cavedon Luca		+	25.339,86	
		via MAzzini	(C)	31/12/2008			-		
		Terreno	(U)	18/03/1986			=	25.339,86	+
		Terreni Disponibili (0,00%)	(D)					0,00	+
		Altri terreni n.a.c.						0,00	-
		Annuale	0,00 %	0,00 %	Buono	Buono		0,00	-
Rend. = 8,6 Superf. = 1666 Vol. = Vani = 1000/1000								0,00	+
Identificativi Catastali			Foglio	Numero	Subalt.				
			3	64					
845	C / 468	terreno lungo via mazzini	(A)	03/02/1981	Cavedon Luca		+	106.591,68	
		via MAzzini	(C)	31/12/2008			-		
		Terreno	(U)	03/02/1981			=	106.591,68	+
		Terreni Disponibili (0,00%)	(D)					0,00	+
		Altri terreni n.a.c.						0,00	-
		Annuale	0,00 %	0,00 %	Buono	Buono		0,00	-
Rend. = 57,91 Superf. = 7008 Vol. = Vani = 1000/1000								0,00	+
Identificativi Catastali			Foglio	Numero	Subalt.				
			3	101					

Registro Inventario Beni Immobili

24/02/2017

Pagina 406 di 489


Raggruppamento per :					Consegnatario	+	Importo Lordo		
 Voce Patrimonio Altri terreni n.a.c.					Conditore	-	Importo IVA		
						=	Valore Iniziale	+	
Progr.	Modello / Codice Inventario	Descrizione Bene			Data Attivazione	Funzione / Servizio	Totali Variazioni		+
		Ubicazione			Data Caricamento	Centro di Costo	Ammortamenti		-
		Tipo Bene Immobiliare			Data Ultima Variaz.	Codifica SEC ' 95	Dismissioni		-
		Natura Bene			Data Dismissione	Stato del Bene	Plus o Minus Valenze		+
		Tipo	Ammortamento	% Inizio	% Anni Succ.	Causa Dismissione	Valore Attuale		=
		Note							
		Dati Catastali							

Quantità Beni	Totale Parziale		
2	+	131.931,54	
	-	0,00	
	=	131.931,54	+
		0,00	+
		0,00	-
		0,00	-
		0,00	+
		131.931,54	=

Registro Inventario Beni Immobili

24/02/2017


Pagina 407 di 489

Raggruppamento per :					Consegnatario	+	Importo Lordo		
 Voce Patrimonio Altri terreni n.a.c.					Conduttore	-	Importo IVA		
							=	Valore Iniziale	+
Progr.	Modello / Codice Inventario	Descrizione Bene			Data Attivazione	Funzione / Servizio	Totali Variazioni		+
		Ubicazione			Data Caricamento		Centro di Costo	Ammortamenti	
		Tipo Bene Immobile			Data Ultima Variaz.	Codifica SEC ' 95	Dismissioni		-
		Natura Bene			Data Dismissione		Stato del Bene	Plus o Minus Valenze	
		Tipo	Ammortamento	% Inizio	% Anni Succ.	Causa Dismissione		Valore Attuale	
Note									
Dati Catastali									
846	B / 471	terreno pertinenza chiesetta san rocco			(A) 19/11/1998	Cavedon Luca	+ 2.274,69		
		via San Rocco			(C) 31/12/2008		-		
		Terreno			(U) 19/11/1998		= 2.274,69		+
		Terreni Indisponibili (0,00%)			(D)		0,00		+
		Altri terreni n.a.c.					0,00		-
		Annuale	0,00 %	0,00 %	Buono	Buono	0,00		-
		Rend. = 1,18 Superf. = 183 Vol. = Vani = 1000/1000							
Identificativi Catastali					Foglio	Numero	Subalt.		
					3	787			
847	B / 476	CENTRO POLISPORTIVO - area impianti sportivi (calcio, tennis, atletica)			(A) 03/02/1981	Cavedon Luca	+ 151.148,80		
		viale dello Sport			(C) 31/12/2008		- 0,00		
		Terreno			(U) 09/12/2009		= 151.148,80		+
		Terreni Indisponibili (0,00%)			(D)		4.440,00		+
		Altri terreni n.a.c.					0,00		-
		Annuale	0,00 %	0,00 %	Buono	Buono	0,00		-
		Rend. = 87,92 Superf. = 12160 Vol. = Vani = 1000/1000							
Identificativi Catastali					Foglio	Numero	Subalt.		
					5	7			

Registro Inventario Beni Immobili

24/02/2017


Pagina 408 di 489

Raggruppamento per :					Consegnatario		+	Importo Lordo	
 Voce Patrimonio Altri terreni n.a.c.					Conduttore		-	Importo IVA	
							=	Valore Iniziale	+
Progr.	Modello / Codice Inventario	Descrizione Bene			Data Attivazione	Funzione / Servizio	Totali Variazioni		+
		Ubicazione			Data Caricamento		Centro di Costo	Ammortamenti	
		Tipo Bene Immobile			Data Ultima Variaz.	Codifica SEC ' 95	Dismissioni		-
		Natura Bene			Data Dismissione		Stato del Bene	Plus o Minus Valenze	
		Tipo	Ammortamento	% Inizio	% Anni Succ.	Causa Dismissione		Valore Attuale	
Note									
Dati Catastali									
848	B / 478	PARCO ROMANATI LUNGO VIA VERDI			(A) 28/01/1991	Cavedon Luca	+ 45.195,48		
		via verdi			(C) 31/12/2008		-		
		Terreno			(U) 28/01/1991		= 45.195,48		+
		Terreni Indisponibili (0,00%)			(D)		0,00		+
		Altri terreni n.a.c.					0,00		-
		Annuale	0,00 %	0,00 %	Buono	Buono	0,00		-
		Rend. = 27,23 Superf. = 3636 Vol. = Vani = 1000/1000							
Identificativi Catastali					Foglio	Numero	Subalt.		
					5	51			
849	B / 479	TERRENO LUNGO VIA VERDI FRONTE INGRESSO CIMITERO			(A) 31/12/2006	Cavedon Luca	+ 6.215,00		
		via verdi			(C) 31/12/2008		-		
		Terreno			(U) 31/12/2006		= 6.215,00		+
		Terreni Indisponibili (0,00%)			(D)		0,00		+
		Altri terreni n.a.c.					0,00		-
		Annuale	0,00 %	0,00 %	Buono	Buono	0,00		-
		Rend. = 0,49 Superf. = 500 Vol. = Vani = 1000/1000							
Identificativi Catastali					Foglio	Numero	Subalt.		
					5	55			

Registro Inventario Beni Immobili

24/02/2017

Pagina 409 di 489


Raggruppamento per :					Consegnatario	+	Importo Lordo		
 Voce Patrimonio Altri terreni n.a.c.					Conduttore	-	Importo IVA		
							=	Valore Iniziale	+
Progr.	Modello / Codice Inventario	Descrizione Bene			Data Attivazione	Funzione / Servizio	Totali Variazioni		+
		Ubicazione			Data Caricamento		Centro di Costo	Ammortamenti	
		Tipo Bene Immobile			Data Ultima Variaz.	Codifica SEC ' 95	Dismissioni		-
		Natura Bene			Data Dismissione		Stato del Bene	Plus o Minus Valenze	
		Tipo	Ammortamento	% Inizio	% Anni Succ.	Causa Dismissione		Valore Attuale	
Note									
Dati Catastali									
850	B / 481	area impianti sportivi			(A) 28/01/1991	Cavedon Luca	+ 313.422,45		
		viale dello Sport			(C) 31/12/2008			-	
		Terreno			(U) 28/01/1991		= 313.422,45		+
		Terreni Indisponibili (0,00%)			(D)		0,00		+
		Altri terreni n.a.c.					0,00		-
		Annuale		0,00 %	0,00 %	Buono	Buono	313.422,45	
Rend. = 188,83 Superf. = 25215 Vol. = Vani= 1000/1000									
Identificativi Catastali				Foglio	Numero	Subalt.			
				5	77				

Quantità Beni	Totale Parziale	
5	+	518.256,42
	-	0,00
	=	518.256,42
		4.440,00
		0,00
		0,00
		0,00
		522.696,42

Registro Inventario Beni Immobili

24/02/2017


Pagina 410 di 489

Raggruppamento per :					Consegnatario	+	Importo Lordo		
 Voce Patrimonio Altri terreni n.a.c.					Conduttore	-	Importo IVA		
							=	Valore Iniziale	+
Progr.	Modello / Codice Inventario	Descrizione Bene			Data Attivazione	Funzione / Servizio	Totali Variazioni		+
		Ubicazione			Data Caricamento		Centro di Costo	Ammortamenti	
		Tipo Bene Immobiliare			Data Ultima Variaz.	Codifica SEC ' 95	Dismissioni		-
		Natura Bene			Data Dismissione		Stato del Bene	Plus o Minus Valenze	
		Tipo Ammortamento	% Inizio	% Anni Succ.	Causa Dismissione			=	Valore Attuale
Note									
Dati Catastali									
851	C / 482	Area verde Parco Romanati			(A) 28/01/1991	Cavedon Luca	+ 56.489,94		
		via verdi			(C) 31/12/2008		-		
		Terreno			(U) 28/01/1991		= 56.489,94		+
		Terreni Disponibili (0,00%)			(D)		0,00		+
		Altri terreni n.a.c.					0,00		-
		Annuale	0,00 %	0,00 %	Buono	Buono	0,00		-
		Rend. = 27,81 Superf. = 3714 Vol. = Vani = 1000/1000							
Identificativi Catastali					Foglio	Numero	Subalt.		
					5	134			
852	C / 485	terreno agricolo a retro cimitero lungo via strada del Gatto			(A) 05/10/1985	Cavedon Luca	+ 9.810,45		
		via Strada del Gatto			(C) 31/12/2008		-		
		Terreno			(U) 05/10/1985		= 9.810,45		+
		Terreni Disponibili (0,00%)			(D)		0,00		+
		Altri terreni n.a.c.					0,00		-
		Annuale	0,00 %	0,00 %	Buono	Buono	0,00		-
		Rend. = 4,83 Superf. = 645 Vol. = Vani = 1000/1000							
Identificativi Catastali					Foglio	Numero	Subalt.		
					5	363			

Registro Inventario Beni Immobili

24/02/2017


Pagina 411 di 489

Raggruppamento per :					Consegnatario	+	Importo Lordo		
 Voce Patrimonio Altri terreni n.a.c.					Conduttore	-	Importo IVA		
							=	Valore Iniziale	+
Progr.	Modello / Codice Inventario	Descrizione Bene			Data Attivazione	Funzione / Servizio	Totali Variazioni		+
		Ubicazione			Data Caricamento		Centro di Costo	Ammortamenti	
		Tipo Bene Immobile			Data Ultima Variaz.	Codifica SEC ' 95	Dismissioni		-
		Natura Bene			Data Dismissione		Stato del Bene	Plus o Minus Valenze	
		Tipo Ammortamento	% Inizio	% Anni Succ.	Causa Dismissione			=	Valore Attuale
Note									
Dati Catastali									
853	C / 486	terreno agricolo a retro cimitero lungo via strada del Gatto			(A) 05/10/1985	Cavedon Luca	+ 7.300,80		
		via Strada del Gatto			(C) 31/12/2008		- -----		
		Terreno			(U) 05/10/1985	= 7.300,80		+	
		Terreni Disponibili (0,00%)			(D) -----	0,00		+	
		Altri terreni n.a.c.				0,00		-	
		Annuale	0,00 %	0,00 %	Buono	Buono	0,00		-
		Rend. = 3,59 Superf. = 480 Vol. = Vani = 1000/1000					0,00		+
Identificativi Catastali					Foglio	Numero	Subalt.		
					5	364			
854	C / 487	terreno agricolo a retro cimitero lungo via strada del Gatto			(A) 05/10/1985	Cavedon Luca	+ 7.300,80		
		via Strada del Gatto			(C) 31/12/2008		- -----		
		Terreno			(U) 05/10/1985	= 7.300,80		+	
		Terreni Disponibili (0,00%)			(D) -----	0,00		+	
		Altri terreni n.a.c.				0,00		-	
		Annuale	0,00 %	0,00 %	Buono	Buono	0,00		-
		Rend. = 3,59 Superf. = 480 Vol. = Vani = 1000/1000					0,00		+
Identificativi Catastali					Foglio	Numero	Subalt.		
					5	365			

Registro Inventario Beni Immobili

24/02/2017


Pagina 412 di 489

Raggruppamento per :					Consegnatario		+	Importo Lordo	
 Voce Patrimonio Altri terreni n.a.c.					Conduttore		-	Importo IVA	
							=	Valore Iniziale	+
Progr.	Modello / Codice Inventario	Descrizione Bene			Data Attivazione	Funzione / Servizio	Totali Variazioni		+
		Ubicazione			Data Caricamento		Ammortamenti		-
		Tipo Bene Immobile			Data Ultima Variaz.	Centro di Costo	Dismissioni		-
		Natura Bene			Data Dismissione	Codifica SEC ' 95	Plus o Minus Valenze		+
		Tipo	Ammortamento	% Inizio	% Anni Succ.	Causa Dismissione	Stato del Bene		=
							Valore Attuale		=
Note									
Dati Catastali									
855	C / 488	terreno agricolo a retro cimitero lungo via strada del Gatto			(A) 05/10/1985	Cavedon Luca	+ 9.049,95		
		via Strada del Gatto			(C) 31/12/2008		-		
		Terreno			(U) 05/10/1985		= 9.049,95		+
		Terreni Disponibili (0,00%)			(D)		0,00		+
		Altri terreni n.a.c.					0,00		-
		Annuale	0,00 %	0,00 %	Buono	Buono	0,00		-
Rend. = 4,46 Superf. = 595 Vol. = Vani = 1000/1000									
Identificativi Catastali					Foglio	Numero	Subalt.		
					5	366			
856	C / 489	terreno agricolo a retro cimitero lungo via strada del Gatto			(A) 05/10/1985	Cavedon Luca	+ 7.300,80		
		via Strada del Gatto			(C) 31/12/2008		-		
		Terreno			(U) 05/10/1985		= 7.300,80		+
		Terreni Disponibili (0,00%)			(D)		0,00		+
		Altri terreni n.a.c.					0,00		-
		Annuale	0,00 %	0,00 %	Buono	Buono	0,00		-
Rend. = 3,59 Superf. = 480 Vol. = Vani = 1000/1000									
Identificativi Catastali					Foglio	Numero	Subalt.		
					5	367			

Registro Inventario Beni Immobili

24/02/2017


Pagina 413 di 489

Raggruppamento per :					Consegnatario	+	Importo Lordo		
 Voce Patrimonio Altri terreni n.a.c.					Conduttore	-	Importo IVA		
							=	Valore Iniziale	+
Progr.	Modello / Codice Inventario	Descrizione Bene			Data Attivazione	Funzione / Servizio	Totali Variazioni		+
		Ubicazione			Data Caricamento		Centro di Costo	Ammortamenti	
		Tipo Bene Immobile			Data Ultima Variaz.	Codifica SEC ' 95	Dismissioni		-
		Natura Bene			Data Dismissione		Stato del Bene	Plus o Minus Valenze	
		Tipo	Ammortamento	% Inizio	% Anni Succ.	Causa Dismissione		Valore Attuale	
Note									
Dati Catastali									
857	C / 490	terreno agricolo a retro cimitero lungo via strada del Gatto			(A) 05/10/1985	Cavedon Luca	+ 7.300,80		
		via Strada del Gatto			(C) 31/12/2008		-		
		Terreno			(U) 05/10/1985		= 7.300,80		+
		Terreni Disponibili (0,00%)			(D)		0,00		+
		Altri terreni n.a.c.					0,00		-
		Annuale	0,00 %	0,00 %	Buono	Buono	0,00		-
		Rend. = 3,59 Superf. = 480 Vol. = Vani = 1000/1000					0,00		-
							0,00		+
Identificativi Catastali					Foglio	Numero	Subalt.		
					5	368			
858	C / 491	terreno agricolo a retro cimitero lungo via strada del Gatto			(A) 05/10/1985	Cavedon Luca	+ 8.289,45		
		via Strada del Gatto			(C) 31/12/2008		-		
		Terreno			(U) 05/10/1985		= 8.289,45		+
		Terreni Disponibili (0,00%)			(D)		0,00		+
		Altri terreni n.a.c.					0,00		-
		Annuale	0,00 %	0,00 %	Buono	Buono	0,00		-
		Rend. = 4,08 Superf. = 545 Vol. = Vani = 1000/1000					0,00		-
							0,00		+
Identificativi Catastali					Foglio	Numero	Subalt.		
					5	369			

Registro Inventario Beni Immobili

24/02/2017


Pagina 414 di 489

Raggruppamento per :					Consegnatario	+	Importo Lordo		
 Voce Patrimonio Altri terreni n.a.c.					Conduttore	-	Importo IVA		
							=	Valore Iniziale	+
Progr.	Modello / Codice Inventario	Descrizione Bene			Data Attivazione	Funzione / Servizio	Totali Variazioni		+
		Ubicazione			Data Caricamento		Centro di Costo	Ammortamenti	
		Tipo Bene Immobile			Data Ultima Variaz.	Codifica SEC ' 95	Dismissioni		-
		Natura Bene			Data Dismissione		Stato del Bene	Plus o Minus Valenze	
		Tipo	Ammortamento	% Inizio	% Anni Succ.	Causa Dismissione		Valore Attuale	
Note									
Dati Catastali									
859	C / 492	terreno agricolo a retro cimitero lungo via strada del Gatto			(A) 05/10/1985	Cavedon Luca	+ 7.300,80		
		via Strada del Gatto			(C) 31/12/2008		-		
		Terreno			(U) 05/10/1985		= 7.300,80		+
		Terreni Disponibili (0,00%)			(D)		0,00		+
		Altri terreni n.a.c.					0,00		-
		Annuale	0,00 %	0,00 %	Buono	Buono	0,00		-
		Rend. = 3,59 Superf. = 480 Vol. = Vani = 1000/1000					0,00		-
							0,00		+
Identificativi Catastali					Foglio	Numero	Subalt.		
					5	371			
860	C / 493	terreno agricolo a retro cimitero lungo via strada del Gatto			(A) 05/10/1985	Cavedon Luca	+ 8.304,66		
		via Strada del Gatto			(C) 31/12/2008		-		
		Terreno			(U) 05/10/1985		= 8.304,66		+
		Terreni Disponibili (0,00%)			(D)		0,00		+
		Altri terreni n.a.c.					0,00		-
		Annuale	0,00 %	0,00 %	Buono	Buono	0,00		-
		Rend. = 4,09 Superf. = 546 Vol. = Vani = 1000/1000					0,00		-
							0,00		+
Identificativi Catastali					Foglio	Numero	Subalt.		
					5	372			

Registro Inventario Beni Immobili

24/02/2017

Pagina 415 di 489


Raggruppamento per :					Consegnatario	+	Importo Lordo		
 Voce Patrimonio Altri terreni n.a.c.					Conduttore	-	Importo IVA		
							=	Valore Iniziale	+
Progr.	Modello / Codice Inventario	Descrizione Bene			Data Attivazione	Funzione / Servizio	Totali Variazioni		+
		Ubicazione			Data Caricamento		Ammortamenti		-
		Tipo Bene Immobile			Data Ultima Variaz.	Dismissioni		-	
		Natura Bene			Data Dismissione	Plus o Minus Valenze		+	
		Type Ammortamento	% Inizio	% Anni Succ.	Causa Dismissione	Stato del Bene		=	
		Note							
		Dati Catastali							
861	C / 494	terreno agricolo a retro cimitero lungo via strada del Gatto			(A) 05/10/1985	Cavedon Luca	+	8.730,54	
		via Strada del Gatto			(C) 31/12/2008		-		
		Terreno			(U) 05/10/1985	=	8.730,54	+	
		Terreni Disponibili (0,00%)			(D)		0,00	+	
		Altri terreni n.a.c.					0,00	-	
		Annuale	0,00 %	0,00 %	Buono	Buono		0,00	-
		Rend. = 4,3 Superf. = 574 Vol. = Vani = 1000/1000						0,00	-
								0,00	+
								8.730,54	
Identificativi Catastali				Foglio	Numero	Subalt.			
				5	373				

Quantità Beni	Totale Parziale	
11	+	137.178,99
	-	0,00
	=	137.178,99
		0,00
		0,00
	0,00	-
	0,00	-
	0,00	+
		137.178,99

Registro Inventario Beni Immobili

24/02/2017


Pagina 416 di 489

Raggruppamento per :					Consegnatario		+	Importo Lordo	
 Voce Patrimonio Altri terreni n.a.c.					Conduttore		-	Importo IVA	
							=	Valore Iniziale	+
Progr.	Modello / Codice Inventario	Descrizione Bene			Data Attivazione	Funzione / Servizio	Totali Variazioni		+
		Ubicazione			Data Caricamento		Centro di Costo	Ammortamenti	
		Tipo Bene Immobiliare			Data Ultima Variaz.	Codifica SEC ' 95	Dismissioni		-
		Natura Bene			Data Dismissione		Stato del Bene	Plus o Minus Valenze	
		Tipo	Ammortamento	% Inizio	% Anni Succ.	Causa Dismissione		Valore Attuale	
Note									
Dati Catastali									
862	B / 496	area impianti sportivi			(A) 03/02/1981	Cavedon Luca	+ 27.868,06		
		viale dello Sport			(C) 31/12/2008		-		
		Terreno			(U) 03/02/1981		= 27.868,06		+
		Terreni Indisponibili (0,00%)			(D)		0,00		+
		Altri terreni n.a.c.					0,00		-
		Annuale	0,00 %	0,00 %	Buono	Buono	0,00		-
		Rend. = 14,47 Superf. = 2242 Vol. = Vani = 1000/1000							
Identificativi Catastali					Foglio	Numero	Subalt.		
					5	653			
863	B / 497	area impianti sportivi			(A) 03/02/1981	Cavedon Luca	+ 26.040,85		
		viale dello Sport			(C) 31/12/2008		-		
		Terreno			(U) 03/02/1981		= 26.040,85		+
		Terreni Indisponibili (0,00%)			(D)		0,00		+
		Altri terreni n.a.c.					0,00		-
		Annuale	0,00 %	0,00 %	Buono	Buono	0,00		-
		Rend. = 15,69 Superf. = 2095 Vol. = Vani = 1000/1000							
Identificativi Catastali					Foglio	Numero	Subalt.		
					5	654			

Registro Inventario Beni Immobili

24/02/2017

Pagina 417 di 489


Raggruppamento per :					Consegnatario	+	Importo Lordo		
 Voce Patrimonio Altri terreni n.a.c.					Conduttore	-	Importo IVA		
							=	Valore Iniziale	+
Progr.	Modello / Codice Inventario	Descrizione Bene			Data Attivazione	Funzione / Servizio	Totali Variazioni		+
		Ubicazione			Data Caricamento		Centro di Costo	Ammortamenti	
		Tipo Bene Immobiliare			Data Ultima Variaz.	Codifica SEC ' 95	Dismissioni		-
		Natura Bene			Data Dismissione		Stato del Bene	Plus o Minus Valenze	
		Tipo Ammortamento	% Inizio	% Anni Succ.	Causa Dismissione			=	Valore Attuale
Note									
Dati Catastali									
864	B / 498	area impianti sportivi			(A) 03/02/1981	Cavedon Luca	+	128.401,90	
		viale dello Sport			(C) 31/12/2008		-		
		Terreno			(U) 03/02/1981	Buono	=	128.401,90	+
		Terreni Indisponibili (0,00%)			(D)			0,00	+
		Altri terreni n.a.c.						0,00	-
		Annuale	0,00 %	0,00 %	Buono		0,00	-	
		Rend. = 66,69 Superf. = 10330 Vol. = Vani = 1000/1000					0,00	+	
Identificativi Catastali				Foglio	Numero	Subalt.			
				5	655				

Quantità Beni		Totale Parziale	
3	+	182.310,81	
	-	0,00	
	=	182.310,81	+
		0,00	+
		0,00	-
	0,00	-	
	0,00	-	
	0,00	+	
		182.310,81	=

Registro Inventario Beni Immobili

24/02/2017


Pagina 418 di 489

Raggruppamento per :					Consegnatario		+	Importo Lordo	
 Voce Patrimonio Altri terreni n.a.c.					Conditore		-	Importo IVA	
							=	Valore Iniziale	+
Progr.	Modello / Codice Inventario	Descrizione Bene			Data Attivazione	Funzione / Servizio	Totali Variazioni		+
		Ubicazione			Data Caricamento		Ammortamenti		-
		Tipo Bene Immobiliare			Data Ultima Variaz.	Centro di Costo	Dismissioni		-
		Natura Bene			Data Dismissione	Codifica SEC ' 95	Plus o Minus Valenze		+
		Tipo Ammortamento	% Inizio	% Anni Succ.	Causa Dismissione	Stato del Bene	Valore Attuale		=
Note									
Dati Catastali									
865	C / 507	area in diritto di superficie con alloggi PEEP			(A) 28/09/1985	Cavedon Luca	+ 24.472,89		
		via della Libert...			(C) 31/12/2008		-		
		Terreno			(U) 28/09/1985	= 24.472,89		+	
		Terreni Disponibili (0,00%)			(D)	0,00		+	
		Altri terreni n.a.c.				0,00		-	
		Annuale			0,00 %	0,00 %	Buono	Buono	24.472,89
Rend.= Superf.= 1609 Vol.= Vani= 1000/1000									
Identificativi Catastali				Foglio	Numero	Subalt.			
				5	821				
866	C / 508	area in diritto di superficie con alloggi PEEP			(A) 28/09/1985	Cavedon Luca	+ 25.841,79		
		via della Libert...			(C) 31/12/2008		-		
		Terreno			(U) 28/09/1985	= 25.841,79		+	
		Terreni Disponibili (0,00%)			(D)	0,00		+	
		Altri terreni n.a.c.				0,00		-	
		Annuale			0,00 %	0,00 %	Buono	Buono	25.841,79
Rend.= Superf.= 1699 Vol.= Vani= 1000/1000									
Identificativi Catastali				Foglio	Numero	Subalt.			
				5	822				

Registro Inventario Beni Immobili

24/02/2017


Pagina 419 di 489

Raggruppamento per :					Consegnatario		+	Importo Lordo	
 Voce Patrimonio Altri terreni n.a.c.					Conditore		-	Importo IVA	
							=	Valore Iniziale	+
Progr.	Modello / Codice Inventario	Descrizione Bene	Data Attivazione		Funzione / Servizio		Totali Variazioni		+
		Ubicazione	Data Caricamento		Centro di Costo		Ammortamenti		-
		Tipo Bene Immobile	Data Ultima Variaz.		Codifica SEC ' 95		Dismissioni		-
		Natura Bene	Data Dismissione		Stato del Bene		Plus o Minus Valenze		+
		Tipo Ammortamento	% Inizio	% Anni Succ.	Causa Dismissione		Valore Attuale		=
Note									
Dati Catastali									
867	C / 509	area per alloggi PEEP in diritto di superficie		(A) 05/10/1985	Cavedon Luca	+		3.483,09	
		via della Resistenza		(C) 31/12/2008		-			
		Terreno		(U) 05/10/1985		=		3.483,09	+
		Terreni Disponibili (0,00%)		(D)				0,00	+
		Altri terreni n.a.c.						0,00	-
		Annuale		0,00 %		0,00 %	Buono	Buono	3.483,09
Rend. = 1,71 Superf. = 229 Vol. = Vani = propriet? per l'area (diritto di superficie)									
Identificativi Catastali			Foglio	Numero	Subalt.				
			5	906					
868	C / 510	area per alloggi PEEP in diritto di superficie		(A) 05/10/1985	Cavedon Luca	+		3.756,87	
		via della Resistenza		(C) 31/12/2008		-			
		Terreno		(U) 05/10/1985		=		3.756,87	+
		Terreni Disponibili (0,00%)		(D)				0,00	+
		Altri terreni n.a.c.						0,00	-
		Annuale		0,00 %		0,00 %	Buono	Buono	3.756,87
Rend. = 1,85 Superf. = 247 Vol. = Vani = propriet? per l'area (diritto di superficie)									
Identificativi Catastali			Foglio	Numero	Subalt.				
			5	907					

Registro Inventario Beni Immobili

24/02/2017


Pagina 420 di 489

Raggruppamento per :					Consegnatario		+	Importo Lordo	
 Voce Patrimonio Altri terreni n.a.c.					Conduttore		-	Importo IVA	
							=	Valore Iniziale	+
Progr.	Modello / Codice Inventario	Descrizione Bene			Data Attivazione	Funzione / Servizio	Totali Variazioni		+
		Ubicazione			Data Caricamento		Ammortamenti		-
		Tipo Bene Immobile			Data Ultima Variaz.	Centro di Costo	Dismissioni		-
		Natura Bene			Data Dismissione	Codifica SEC ' 95	Plus o Minus Valenze		+
		Tipo Ammortamento	% Inizio	% Anni Succ.	Causa Dismissione	Stato del Bene	Valore Attuale		=
Note									
Dati Catastali									
869	C / 511	area per alloggi PEEP in diritto di superficie			(A) 04/10/1985	Cavedon Luca	+ 1.019,07		
		via della Resistenza			(C) 31/12/2008		-		
		Terreno			(U) 04/10/1985	= 1.019,07		+	
		Terreni Disponibili (0,00%)			(D)	0,00		+	
		Altri terreni n.a.c.				0,00		-	
		Annuale	0,00 %	0,00 %	Buono	Buono	1.019,07		
Rend.= Superf.= 67 Vol.= Vani= propriet? per l'area (diritto di superficie)									
Identificativi Catastali				Foglio	Numero	Subalt.			
				5	909				
870	C / 512	area per alloggi PEEP in diritto di superficie			(A) 04/10/1985	Cavedon Luca	+ 988,65		
		via della Resistenza			(C) 31/12/2008		-		
		Terreno			(U) 04/10/1985	= 988,65		+	
		Terreni Disponibili (0,00%)			(D)	0,00		+	
		Altri terreni n.a.c.				0,00		-	
		Annuale	0,00 %	0,00 %	Buono	Buono	988,65		
Rend.= Superf.= 65 Vol.= Vani= propriet? per l'area (diritto di superficie)									
Identificativi Catastali				Foglio	Numero	Subalt.			
				5	910				

Registro Inventario Beni Immobili

24/02/2017


Pagina 421 di 489

Raggruppamento per :					Consegnatario	+	Importo Lordo		
 Voce Patrimonio Altri terreni n.a.c.					Conduttore	-	Importo IVA		
							=	Valore Iniziale	+
Progr.	Modello / Codice Inventario	Descrizione Bene			Data Attivazione	Funzione / Servizio	Totali Variazioni		+
		Ubicazione			Data Caricamento		Centro di Costo	Ammortamenti	
		Tipo Bene Immobile			Data Ultima Variaz.	Codifica SEC ' 95	Dismissioni		-
		Natura Bene			Data Dismissione		Stato del Bene	Plus o Minus Valenze	
		Tipo	Ammortamento	% Inizio	% Anni Succ.	Causa Dismissione		Valore Attuale	
Note									
Dati Catastali									
871	C / 513	area per alloggi PEEP in diritto di superficie			(A) 04/10/1985	Cavedon Luca	+ 988,65		
		via della Resistenza			(C) 31/12/2008		-		
		Terreno			(U) 04/10/1985	= 988,65		+	
		Terreni Disponibili (0,00%)			(D)	0,00		+	
		Altri terreni n.a.c.				0,00		-	
		Annuale	0,00 %	0,00 %	Buono	Buono	988,65		
Rend.= Superf.= 65 Vol.= Vani= propriet? per l'area (diritto di superficie)									
Identificativi Catastali				Foglio	Numero	Subalt.			
				5	912				
872	C / 514	area per alloggi PEEP in diritto di superficie			(A) 04/10/1985	Cavedon Luca	+ 988,65		
		via della Resistenza			(C) 31/12/2008		-		
		Terreno			(U) 04/10/1985	= 988,65		+	
		Terreni Disponibili (0,00%)			(D)	0,00		+	
		Altri terreni n.a.c.				0,00		-	
		Annuale	0,00 %	0,00 %	Buono	Buono	988,65		
Rend.= Superf.= 65 Vol.= Vani= propriet? per l'area (diritto di superficie)									
Identificativi Catastali				Foglio	Numero	Subalt.			
				5	913				

Registro Inventario Beni Immobili

24/02/2017


Pagina 422 di 489

Raggruppamento per :					Consegnatario	+	Importo Lordo		
 Voce Patrimonio Altri terreni n.a.c.					Conduttore	-	Importo IVA		
							=	Valore Iniziale	+
Progr.	Modello / Codice Inventario	Descrizione Bene			Data Attivazione	Funzione / Servizio	Totali Variazioni		+
		Ubicazione			Data Caricamento		Centro di Costo	Ammortamenti	
		Tipo Bene Immobile			Data Ultima Variaz.	Codifica SEC ' 95	Dismissioni		-
		Natura Bene			Data Dismissione		Stato del Bene	Plus o Minus Valenze	
		Tipo Ammortamento	% Inizio	% Anni Succ.	Causa Dismissione	Valore Attuale		=	
Note									
Dati Catastali									
873	C / 515	area per alloggi PEEP in diritto di superficie			(A) 04/10/1985	Cavedon Luca	+ 988,65		
		via della Resistenza			(C) 31/12/2008		-		
		Terreno			(U) 04/10/1985		= 988,65		+
		Terreni Disponibili (0,00%)			(D)		0,00		+
		Altri terreni n.a.c.					0,00		-
		Annuale	0,00 %	0,00 %	Buono	Buono	988,65		
Rend. = Superf. = 65 Vol. = Vani = propriet? per l'area (diritto di superficie)									
Identificativi Catastali				Foglio	Numero	Subalt.			
				5	916				
874	C / 516	area per alloggi PEEP in diritto di superficie			(A) 04/10/1985	Cavedon Luca	+ 988,65		
		via della Resistenza			(C) 31/12/2008		-		
		Terreno			(U) 04/10/1985		= 988,65		+
		Terreni Disponibili (0,00%)			(D)		0,00		+
		Altri terreni n.a.c.					0,00		-
		Annuale	0,00 %	0,00 %	Buono	Buono	988,65		
Rend. = Superf. = 65 Vol. = Vani = propriet? per l'area (diritto di superficie)									
Identificativi Catastali				Foglio	Numero	Subalt.			
				5	917				

Registro Inventario Beni Immobili

24/02/2017


Pagina 423 di 489

Raggruppamento per :					Consegnatario	+	Importo Lordo		
 Voce Patrimonio Altri terreni n.a.c.					Conduttore	-	Importo IVA		
							=	Valore Iniziale	+
Progr.	Modello / Codice Inventario	Descrizione Bene			Data Attivazione	Funzione / Servizio	Totali Variazioni		+
		Ubicazione			Data Caricamento		Centro di Costo	Ammortamenti	
		Tipo Bene Immobile			Data Ultima Variaz.	Codifica SEC ' 95	Dismissioni		-
		Natura Bene			Data Dismissione		Stato del Bene	Plus o Minus Valenze	
		Tipo Ammortamento	% Inizio	% Anni Succ.	Causa Dismissione	Valore Attuale		=	
Note									
Dati Catastali									
875	C / 517	area per alloggi PEEP in diritto di superficie			(A) 04/10/1985	Cavedon Luca	+ 1.003,86		
		via della Resistenza			(C) 31/12/2008			-	
		Terreno			(U) 04/10/1985		= 1.003,86		+
		Terreni Disponibili (0,00%)			(D)		0,00		+
		Altri terreni n.a.c.					0,00		-
		Annuale	0,00 %	0,00 %	Buono	Buono	0,00		-
		Rend.= Superf.= 66 Vol.= Vani= propriet? per l'area (diritto di superficie)							
Identificativi Catastali					Foglio	Numero	Subalt.		
					5	918			
876	C / 518	area per alloggi PEEP in diritto di superficie			(A) 04/10/1985	Cavedon Luca	+ 1.034,28		
		via della Resistenza			(C) 31/12/2008			-	
		Terreno			(U) 04/10/1985		= 1.034,28		+
		Terreni Disponibili (0,00%)			(D)		0,00		+
		Altri terreni n.a.c.					0,00		-
		Annuale	0,00 %	0,00 %	Buono	Buono	0,00		-
		Rend.= Superf.= 68 Vol.= Vani= propriet? per l'area (diritto di superficie)							
Identificativi Catastali					Foglio	Numero	Subalt.		
					5	919			

Registro Inventario Beni Immobili

24/02/2017


Pagina 424 di 489

Raggruppamento per :					Consegnatario	+	Importo Lordo				
 Voce Patrimonio Altri terreni n.a.c.					Conduttore	-	Importo IVA				
							=	Valore Iniziale	+		
Progr.	Modello / Codice Inventario	Descrizione Bene			Data Attivazione	Funzione / Servizio	Totali Variazioni		+		
		Ubicazione			Data Caricamento		Centro di Costo	Ammortamenti		-	
		Tipo Bene Immobile			Data Ultima Variaz.	Codifica SEC ' 95	Dismissioni		-		
		Natura Bene			Data Dismissione		Stato del Bene	Plus o Minus Valenze		+	
		Tipo	Ammortamento	% Inizio	% Anni Succ.	Causa Dismissione		Valore Attuale		=	
Note											
Dati Catastali											
877	C / 519	area per alloggi PEEP in diritto di superficie			(A) 04/10/1985	Cavedon Luca	+		577,98		
		via della Resistenza			(C) 31/12/2008		-				
		Terreno			(U) 04/10/1985		=		577,98	+	
		Terreni Disponibili (0,00%)			(D)				0,00	+	
		Altri terreni n.a.c.							0,00	-	
		Annuale			0,00 %		0,00 %	Buono	Buono	577,98	
Rend.= Superf.= 38 Vol.= Vani= propriet? per l'area (diritto di superficie)											
Identificativi Catastali				Foglio	Numero	Subalt.					
				5	920						
878	C / 520	area per alloggi PEEP in diritto di superficie			(A) 04/10/1985	Cavedon Luca	+		684,45		
		via della Resistenza			(C) 31/12/2008		-				
		Terreno			(U) 04/10/1985		=		684,45	+	
		Terreni Disponibili (0,00%)			(D)				0,00	+	
		Altri terreni n.a.c.							0,00	-	
		Annuale			0,00 %		0,00 %	Buono	Buono	684,45	
Rend.= Superf.= 45 Vol.= Vani= propriet? per l'area (diritto di superficie)											
Identificativi Catastali				Foglio	Numero	Subalt.					
				5	921						

Registro Inventario Beni Immobili

24/02/2017


Pagina 425 di 489

Raggruppamento per :					Consegnatario	+	Importo Lordo		
 Voce Patrimonio Altri terreni n.a.c.					Conduttore	-	Importo IVA		
							=	Valore Iniziale	+
Progr.	Modello / Codice Inventario	Descrizione Bene			Data Attivazione	Funzione / Servizio	Totali Variazioni		+
		Ubicazione			Data Caricamento		Centro di Costo	Ammortamenti	
		Tipo Bene Immobile			Data Ultima Variaz.	Codifica SEC ' 95		Dismissioni	
		Natura Bene			Data Dismissione		Stato del Bene	Plus o Minus Valenze	
		Tipo	Ammortamento	% Inizio	% Anni Succ.	Causa Dismissione		Valore Attuale	
Note									
Dati Catastali									
879	C / 521	area per alloggi PEEP in diritto di superficie			(A) 04/10/1985	Cavedon Luca	+ 912,60		
		via della Resistenza			(C) 31/12/2008		-		
		Terreno			(U) 04/10/1985		= 912,60		+
		Terreni Disponibili (0,00%)			(D)		0,00		+
		Altri terreni n.a.c.					0,00		-
		Annuale	0,00 %	0,00 %	Buono		Buono	912,60	
Rend.= Superf.= 60 Vol.= Vani= propriet? per l'area (diritto di superficie)									
Identificativi Catastali				Foglio	Numero	Subalt.			
				5	923				
880	C / 522	area per alloggi PEEP in diritto di superficie			(A) 04/10/1985	Cavedon Luca	+ 927,81		
		via della Resistenza			(C) 31/12/2008		-		
		Terreno			(U) 04/10/1985		= 927,81		+
		Terreni Disponibili (0,00%)			(D)		0,00		+
		Altri terreni n.a.c.					0,00		-
		Annuale	0,00 %	0,00 %	Buono		Buono	927,81	
Rend.= Superf.= 61 Vol.= Vani= propriet? per l'area (diritto di superficie)									
Identificativi Catastali				Foglio	Numero	Subalt.			
				5	924				

Registro Inventario Beni Immobili

24/02/2017


Pagina 426 di 489

Raggruppamento per :					Consegnatario	+	Importo Lordo		
 Voce Patrimonio Altri terreni n.a.c.					Conduttore	-	Importo IVA		
							=	Valore Iniziale	+
Progr.	Modello / Codice Inventario	Descrizione Bene			Data Attivazione	Funzione / Servizio	Totali Variazioni		+
		Ubicazione			Data Caricamento		Centro di Costo	Ammortamenti	
		Tipo Bene Immobiliare			Data Ultima Variaz.	Codifica SEC ' 95	Dismissioni		-
		Natura Bene			Data Dismissione		Stato del Bene	Plus o Minus Valenze	
		Tipo Ammortamento	% Inizio	% Anni Succ.	Causa Dismissione			=	Valore Attuale
Note									
Dati Catastali									
881	C / 523	area per alloggi PEEP in diritto di superficie			(A) 04/10/1985	Cavedon Luca	+ 1.262,43		
		via della Resistenza			(C) 31/12/2008			-	
		Terreno			(U) 04/10/1985		= 1.262,43		+
		Terreni Disponibili (0,00%)			(D)		0,00		+
		Altri terreni n.a.c.					0,00		-
		Annuale	0,00 %	0,00 %	Buono	Buono	0,00		-
		Rend. = Superf. = 83 Vol. = Vani = propriet? per l'area (diritto di superficie)					0,00		-
		Rend. = Superf. = 83 Vol. = Vani = propriet? per l'area (diritto di superficie)					0,00		+
Identificativi Catastali					Foglio	Numero	Subalt.		
					5	927			
882	C / 524	area per alloggi PEEP in diritto di superficie			(A) 04/10/1985	Cavedon Luca	+ 1.262,43		
		via della Resistenza			(C) 31/12/2008			-	
		Terreno			(U) 04/10/1985		= 1.262,43		+
		Terreni Disponibili (0,00%)			(D)		0,00		+
		Altri terreni n.a.c.					0,00		-
		Annuale	0,00 %	0,00 %	Buono	Buono	0,00		-
		Rend. = Superf. = 83 Vol. = Vani = propriet? per l'area (diritto di superficie)					0,00		-
		Rend. = Superf. = 83 Vol. = Vani = propriet? per l'area (diritto di superficie)					0,00		+
Identificativi Catastali					Foglio	Numero	Subalt.		
					5	928			

Registro Inventario Beni Immobili

24/02/2017


Pagina 427 di 489

Raggruppamento per :					Consegnatario	+	Importo Lordo			
 Voce Patrimonio Altri terreni n.a.c.					Conduttore	-	Importo IVA			
							=	Valore Iniziale	+	
Progr.	Modello / Codice Inventario	Descrizione Bene			Data Attivazione	Funzione / Servizio	Totali Variazioni		+	
		Ubicazione			Data Caricamento		Centro di Costo	Ammortamenti		-
		Tipo Bene Immobile			Data Ultima Variaz.	Codifica SEC ' 95	Dismissioni		-	
		Natura Bene			Data Dismissione		Stato del Bene	Plus o Minus Valenze		+
		Tipo	Ammortamento	% Inizio	% Anni Succ.	Causa Dismissione		Valore Attuale		=
Note										
Dati Catastali										
883	C / 525	area per alloggi PEEP in diritto di superficie			(A) 04/10/1985	Cavedon Luca	+ 1.429,74			
		via della Resistenza			(C) 31/12/2008		-			
		Terreno			(U) 04/10/1985		= 1.429,74		+	
		Terreni Disponibili (0,00%)			(D)		0,00		+	
		Altri terreni n.a.c.					0,00		-	
		Annuale	0,00 %	0,00 %	Buono		Buono	1.429,74		
Rend.= Superf.= 94 Vol.= Vani= propriet? per l'area (diritto di superficie)										
Identificativi Catastali				Foglio	Numero	Subalt.				
				5	929					
884	C / 526	area per alloggi PEEP in diritto di superficie			(A) 04/10/1985	Cavedon Luca	+ 2.296,71			
		via della Resistenza			(C) 31/12/2008		-			
		Terreno			(U) 04/10/1985		= 2.296,71		+	
		Terreni Disponibili (0,00%)			(D)		0,00		+	
		Altri terreni n.a.c.					0,00		-	
		Annuale	0,00 %	0,00 %	Buono		Buono	2.296,71		
Rend.= Superf.= 151 Vol.= Vani= propriet? per l'area (diritto di superficie)										
Identificativi Catastali				Foglio	Numero	Subalt.				
				5	930					

Registro Inventario Beni Immobili

24/02/2017

Pagina 428 di 489


Raggruppamento per :					Consegnatario	+	Importo Lordo		
 Voce Patrimonio Altri terreni n.a.c.					Conduttore	-	Importo IVA		
							=	Valore Iniziale	+
Progr.	Modello / Codice Inventario	Descrizione Bene			Data Attivazione	Funzione / Servizio	Totali Variazioni		+
		Ubicazione			Data Caricamento		Centro di Costo	Ammortamenti	
		Tipo Bene Immobile			Data Ultima Variaz.	Codifica SEC ' 95	Dismissioni		-
		Natura Bene			Data Dismissione		Stato del Bene	Plus o Minus Valenze	
		Tipo	Ammortamento	% Inizio	% Anni Succ.	Causa Dismissione		Valore Attuale	
Note									
Dati Catastali									
885	C / 542	area per alloggi PEEP in diritto di superficie			(A) 20/03/1986	Cavedon Luca	+ 16.031,34		
		via della Pace			(C) 31/12/2008		-		
		Terreno			(U) 20/03/1986	= 16.031,34		+	
		Terreni Disponibili (0,00%)			(D)	0,00		+	
		Altri terreni n.a.c.				0,00		-	
		Annuale			0,00 %	0,00 %	Buono	Buono	16.031,34
Rend. = Superf. = 1054 Vol. = Vani = propriet? per l'area (diritto di superficie)									
Identificativi Catastali				Foglio	Numero	Subalt.			
				5	1075				

Quantità Beni	Totale Parziale	
21	+	90.940,59
	-	0,00
	=	90.940,59
		0,00
		0,00
		0,00
		0,00
		90.940,59

Registro Inventario Beni Immobili

24/02/2017

Pagina 429 di 489


Raggruppamento per :					Consegnatario	+	Importo Lordo		
 Voce Patrimonio Altri terreni n.a.c.					Conduttore	-	Importo IVA		
							=	Valore Iniziale	+
Progr.	Modello / Codice Inventario	Descrizione Bene			Data Attivazione	Funzione / Servizio	Totali Variazioni		+
		Ubicazione			Data Caricamento		Centro di Costo	Ammortamenti	
		Tipo Bene Immobile			Data Ultima Variaz.	Codifica SEC ' 95	Dismissioni		-
		Natura Bene			Data Dismissione		Stato del Bene	Plus o Minus Valenze	
		Tipo	Ammortamento	% Inizio	% Anni Succ.	Causa Dismissione		Valore Attuale	
Note									
Dati Catastali									
886	B / 544	PARCO ZONA PEEP TRA VIA LIBERTA' E VIA INDIPENDENZA			(A) 20/03/1986	Cavedon Luca	+ 15.027,87		
		via della Libert...			(C) 31/12/2008		-		
		Terreno			(U) 20/03/1986		= 15.027,87		+
		Terreni Indisponibili (0,00%)			(D)		0,00		+
		Altri terreni n.a.c.					0,00		-
		Annuale	0,00 %	0,00 %	Buono	Buono	0,00		-
		Rend.= Superf.= 1209 Vol.= Vani= 1000/1000							
Identificativi Catastali				Foglio	Numero	Subalt.			
				5	1081				

Quantità Beni	Totale Parziale	
1	+	15.027,87
	-	0,00
	=	15.027,87
		0,00
		0,00
	0,00	-
	0,00	-
	0,00	+
		15.027,87
		=

Registro Inventario Beni Immobili

24/02/2017


Pagina 430 di 489

Raggruppamento per :					Consegnatario	+	Importo Lordo		
 Voce Patrimonio Altri terreni n.a.c.					Conduttore	-	Importo IVA		
						=	Valore Iniziale	+	
Progr.	Modello / Codice Inventario	Descrizione Bene			Data Attivazione	Funzione / Servizio	Totali Variazioni		
		Ubicazione			Data Caricamento		+ Ammortamenti		
		Tipo Bene Immobile			Data Ultima Variaz.	-			
		Natura Bene			Data Dismissione	-			
		Tipo Ammortamento			Causa Dismissione	+ Plus o Minus Valenze			
		% Inizio	% Anni Succ.		Stato del Bene	= Valore Attuale			
Note									
Dati Catastali									
887	C / 553	area per alloggi PEEP in diritto di superficie			(A) 02/05/1994	Cavedon Luca	+ 441,09		
		via Trento			(C) 31/12/2008		-		
		Terreno			(U) 02/05/1994	= 441,09			
		Terreni Disponibili (0,00%)			(D)	0,00			
		Altri terreni n.a.c.				0,00			
		Annuale	0,00 %	0,00 %	Buono	Buono	0,00		
Rend.= Superf.= 29 Vol.= Vani= CONCESSIONE DEL DIRITTO DI SUPERFICIE									
Identificativi Catastali				Foglio	Numero	Subalt.			
				5	1243				
888	C / 554	area per alloggi PEEP in diritto di superficie			(A) 02/05/1994	Cavedon Luca	+ 243,36		
		via Trento			(C) 31/12/2008		-		
		Terreno			(U) 02/05/1994	= 243,36			
		Terreni Disponibili (0,00%)			(D)	0,00			
		Altri terreni n.a.c.				243,36			
		Annuale	0,00 %	0,00 %	Buono	Buono	0,00		
Rend.= Superf.= 16 Vol.= Vani= CONCESSIONE DEL DIRITTO DI SUPERFICIE									
Identificativi Catastali				Foglio	Numero	Subalt.			
				5	1244				

Registro Inventario Beni Immobili

24/02/2017


Pagina 431 di 489

Raggruppamento per :					Consegnatario		+	Importo Lordo		
 Voce Patrimonio Altri terreni n.a.c.					Conduttore		-	Importo IVA		
							=	Valore Iniziale	+	
Progr.	Modello / Codice Inventario	Descrizione Bene			Data Attivazione	Funzione / Servizio	Totali Variazioni		+	
		Ubicazione			Data Caricamento		Ammortamenti		-	
		Tipo Bene Immobile			Data Ultima Variaz.	Centro di Costo	Dismissioni		-	
		Natura Bene			Data Dismissione	Codifica SEC ' 95	Plus o Minus Valenze		+	
		Tipo	Ammortamento	% Inizio	% Anni Succ.	Causa Dismissione	Stato del Bene	Valore Attuale		=
Note										
Dati Catastali										
889	C / 555	area per alloggi PEEP in diritto di superficie			(A) 05/05/1994	Cavedon Luca	+ 243,36			
		via Trento			(C) 31/12/2008		-			
		Terreno			(U) 05/05/1994		= 243,36		+	
		Terreni Disponibili (0,00%)			(D)		0,00		+	
		Altri terreni n.a.c.					243,36		-	
		Annuale	0,00 %	0,00 %	Buono	Buono	0,00		+	
Rend.= Superf.= 16 Vol.= Vani= CONCESSIONE DEL DIRITTO DI SUPERFICIE										
Identificativi Catastali				Foglio	Numero	Subalt.				
				5	1245					
890	C / 556	area per alloggi PEEP in diritto di superficie			(A) 02/05/1994	Cavedon Luca	+ 243,36			
		via Trento			(C) 31/12/2008		-			
		Terreno			(U) 02/05/1994		= 243,36		+	
		Terreni Disponibili (0,00%)			(D)		0,00		+	
		Altri terreni n.a.c.					243,36		-	
		Annuale	0,00 %	0,00 %	Buono	Buono	0,00		+	
Rend.= Superf.= 16 Vol.= Vani= CONCESSIONE DEL DIRITTO DI SUPERFICIE										
Identificativi Catastali				Foglio	Numero	Subalt.				
				5	1246					

Registro Inventario Beni Immobili

24/02/2017

Pagina 432 di 489


Raggruppamento per :					Consegnatario	+	Importo Lordo		
 Voce Patrimonio Altri terreni n.a.c.					Conduttore	-	Importo IVA		
							=	Valore Iniziale	+
Progr.	Modello / Codice Inventario	Descrizione Bene			Data Attivazione	Funzione / Servizio	Totali Variazioni		+
		Ubicazione			Data Caricamento		Ammortamenti		-
		Tipo Bene Immobile			Data Ultima Variaz.	Dismissioni		-	
		Natura Bene			Data Dismissione	Plus o Minus Valenze		+	
		Tipo Ammortamento	% Inizio	% Anni Succ.	Causa Dismissione	Stato del Bene		=	
		Note					Valore Attuale		=
		Dati Catastali							
891	C / 557	area per alloggi PEEP in diritto di superficie			(A) 02/05/1994	Cavedon Luca	+	456,30	
		via Trento			(C) 31/12/2008		-		
		Terreno			(U) 02/05/1994	Buono	=	456,30	+
		Terreni Disponibili (0,00%)			(D)			0,00	+
		Altri terreni n.a.c.						0,00	-
		Annuale			0,00 %		0,00 %	Buono	Buono
			Rend. = Superf. = 30 Vol. = Vani = CONCESSIONE DEL DIRITTO DI SUPERFICIE				456,30		
Identificativi Catastali				Foglio	Numero	Subalt.			
				5	1247				

Quantità Beni	Totale Parziale	
5	+	1.627,47
	-	0,00
	=	1.627,47
		0,00
		730,08
		0,00
		0,00
		897,39

Registro Inventario Beni Immobili

24/02/2017

Pagina 433 di 489


Raggruppamento per :					Consegnatario		+	Importo Lordo	
 Voce Patrimonio Altri terreni n.a.c.					Conditore		-	Importo IVA	
							=	Valore Iniziale	+
Progr.	Modello / Codice Inventario	Descrizione Bene			Data Attivazione	Funzione / Servizio	Totali Variazioni		
		Ubicazione			Data Caricamento		Ammortamenti		
		Tipo Bene Immobilita			Data Ultima Variaz.	Centro di Costo	-		
		Natura Bene			Data Dismissione	Codifica SEC ' 95	-		
		Tipo	Ammortamento	% Inizio	% Anni Succ.	Causa Dismissione	Stato del Bene	+	
								=	
		Note							
		Dati Catastali							
892	B / 571	area verde a margine via corte			(A) 31/12/2006	Cavedon Luca	+ 11.286,44		
		via Corte			(C) 31/12/2008		-		
		Terreno			(U) 31/12/2006	Buono	= 11.286,44		
		Terreni Indisponibili (0,00%)			(D)		0,00		
		Altri terreni n.a.c.					0,00		
		Annuale			0,00 %		0,00 %	0,00	
				Buono	11.286,44				
Rend. = 6,8 Superf. = 908 Vol. = Vani = propriet?									
Identificativi Catastali				Foglio	Numero	Subalt.			
				8	680				

Quantità Beni	Totale Parziale		
1	+	11.286,44	
	-	0,00	
	=	11.286,44	+
		0,00	+
		0,00	-
		0,00	-
	0,00	+	
		11.286,44	=

Registro Inventario Beni Immobili

24/02/2017

Pagina 434 di 489

Raggruppamento per :					Consegnatario		+	Importo Lordo		
 Voce Patrimonio Altri terreni n.a.c.					Conditore		-	Importo IVA		
							=	Valore Iniziale	+	
Progr.	Modello / Codice Inventario	Descrizione Bene			Data Attivazione	Funzione / Servizio	Totali Variazioni		+	
		Ubicazione			Data Caricamento		Ammortamenti		-	
		Tipo Bene Immobiliare			Data Ultima Variaz.	Centro di Costo	Dismissioni		-	
		Natura Bene			Data Dismissione	Codifica SEC ' 95	Plus o Minus Valenze		+	
		Tipo	Ammortamento	% Inizio	% Anni Succ.	Causa Dismissione	Stato del Bene	Valore Attuale		=
Note										
Dati Catastali										
893	C / 572	TERRENO LUNGO VIA S.GIUSEPPE A NORD DELLE SCUOLE ELEM			(A) 31/12/2006	Cavedon Luca	+ 5.627,70			
		via san giuseppe			(C) 31/12/2008		-			
		Terreno			(U) 31/12/2006		= 5.627,70		+	
		Terreni Disponibili (0,00%)			(D)		0,00		+	
		Altri terreni n.a.c.					0,00		-	
		Annuale	0,00 %	0,00 %	Buono	Buono	0,00		-	
		Rend. = 3,06 Superf. = 370 Vol. = Vani= propriet?								
Identificativi Catastali					Foglio	Numero	Subalt.			
					8	791				
894	C / 574	area verde retrostante scuole elementari			(A) 29/09/1995	Cavedon Luca	+ 27.241,11			
		via MAzzini			(C) 31/12/2008		-			
		Terreno			(U) 29/09/1995		= 27.241,11		+	
		Terreni Disponibili (0,00%)			(D)		0,00		+	
		Altri terreni n.a.c.					0,00		-	
		Annuale	0,00 %	0,00 %	Buono	Buono	0,00		-	
		Rend. = 14,8 Superf. = 1791 Vol. = Vani= propriet?								
Identificativi Catastali					Foglio	Numero	Subalt.			
					8	1386				

Registro Inventario Beni Immobili

24/02/2017

Pagina 435 di 489


Raggruppamento per :					Consegnatario	+	Importo Lordo		
 Voce Patrimonio Altri terreni n.a.c.					Conditore	-	Importo IVA		
						=	Valore Iniziale	+	
Progr.	Modello / Codice Inventario	Descrizione Bene			Data Attivazione	Funzione / Servizio	Totali Variazioni		+
		Ubicazione			Data Caricamento	Centro di Costo	Ammortamenti		-
		Tipo Bene Immobiliare			Data Ultima Variaz.	Codifica SEC ' 95	Dismissioni		-
		Natura Bene			Data Dismissione	Stato del Bene	Plus o Minus Valenze		+
		Tipo Ammortamento	% Inizio	% Anni Succ.	Causa Dismissione		Valore Attuale		=
		Note							
		Dati Catastali							

Quantità Beni	Totale Parziale		
2	+	32.868,81	
	-	0,00	
	=	32.868,81	+
		0,00	+
		0,00	-
		0,00	-
		0,00	+
		32.868,81	=

Registro Inventario Beni Immobili

24/02/2017


Pagina 436 di 489

Raggruppamento per :					Consegnatario		+	Importo Lordo		
 Voce Patrimonio Altri terreni n.a.c.					Conditore		-	Importo IVA		
							=	Valore Iniziale	+	
Progr.	Modello / Codice Inventario	Descrizione Bene			Data Attivazione	Funzione / Servizio	Totali Variazioni		+	
		Ubicazione			Data Caricamento		Ammortamenti		-	
		Tipo Bene Immobile			Data Ultima Variaz.	Centro di Costo	Dismissioni		-	
		Natura Bene			Data Dismissione	Codifica SEC ' 95	Plus o Minus Valenze		+	
		Tipo	Ammortamento	% Inizio	% Anni Succ.	Causa Dismissione	Stato del Bene	Valore Attuale		=
Note										
Dati Catastali										
895	B / 576	area verde attrezzata parco retrostante scuole elementari			(A) 29/09/1995	Cavedon Luca	+ 3.940,31			
		via MAzzini			(C) 31/12/2008		-			
		Terreno			(U) 29/09/1995		= 3.940,31		+	
		Terreni Indisponibili (0,00%)			(D)		0,00		+	
		Altri terreni n.a.c.					0,00		-	
		Annuale	0,00 %	0,00 %	Buono	Buono	3.940,31			
Rend. = 2,62 Superf. = 317 Vol. = Vani = propriet?										
Identificativi Catastali				Foglio	Numero	Subalt.				
				8	1466					
896	B / 577	area verde attrezzata parco retrostante scuole elementari			(A) 29/09/1995	Cavedon Luca	+ 584,21			
		via MAzzini			(C) 31/12/2008		-			
		Terreno			(U) 29/09/1995		= 584,21		+	
		Terreni Indisponibili (0,00%)			(D)		0,00		+	
		Altri terreni n.a.c.					0,00		-	
		Annuale	0,00 %	0,00 %	Buono	Buono	584,21			
Rend. = 0,39 Superf. = 47 Vol. = Vani = propriet?										
Identificativi Catastali				Foglio	Numero	Subalt.				
				8	1468					

Registro Inventario Beni Immobili

24/02/2017

Pagina 437 di 489

Raggruppamento per :					Consegnatario		+	Importo Lordo		
 Voce Patrimonio Altri terreni n.a.c.					Conduttore		-	Importo IVA		
							=	Valore Iniziale	+	
Progr.	Modello / Codice Inventario	Descrizione Bene			Data Attivazione	Funzione / Servizio	Totali Variazioni		+	
		Ubicazione			Data Caricamento		Ammortamenti		-	
		Tipo Bene Immobiliare			Data Ultima Variaz.	Centro di Costo	Dismissioni		-	
		Natura Bene			Data Dismissione	Codifica SEC ' 95	Plus o Minus Valenze		+	
		Tipo	Ammortamento	% Inizio	% Anni Succ.	Causa Dismissione	Stato del Bene	Valore Attuale		=
Note										
Dati Catastali										
897	B / 607	area verde lungo via san rocco			(A) 31/12/2005	Cavedon Luca	+ 8.750,00			
		via San Rocco			(C) 31/12/2008		-			
		Terreno			(U) 31/12/2005		= 8.750,00		+	
		Terreni Indisponibili (0,00%)			(D)		0,00		+	
		Altri terreni n.a.c.					0,00		-	
		Annuale	0,00 %	0,00 %	Buono	Buono	8.750,00			
Rend.= Superf.= Vol.= Vani= 1000/1000										
Identificativi Catastali				Foglio	Numero	Subalt.				
				3	447					
898	B / 608	area verde lungo via san rocco			(A) 31/12/2005	Cavedon Luca	+ 8.750,00			
		via San Rocco			(C) 31/12/2008		-			
		Terreno			(U) 31/12/2005		= 8.750,00		+	
		Terreni Indisponibili (0,00%)			(D)		0,00		+	
		Altri terreni n.a.c.					0,00		-	
		Annuale	0,00 %	0,00 %	Buono	Buono	8.750,00			
Rend.= Superf.= Vol.= Vani= 1000/1000										
Identificativi Catastali				Foglio	Numero	Subalt.				
				3	494					

Registro Inventario Beni Immobili

24/02/2017

Pagina 438 di 489


Raggruppamento per :					Consegnatario	+	Importo Lordo		
 Voce Patrimonio Altri terreni n.a.c.					Conduuttore	-	Importo IVA		
						=	Valore Iniziale	+	
Progr.	Modello / Codice Inventario	Descrizione Bene			Data Attivazione	Funzione / Servizio	Totali Variazioni		+
		Ubicazione			Data Caricamento	Centro di Costo	Ammortamenti		-
		Tipo Bene Immobile			Data Ultima Variaz.	Codifica SEC ' 95	Dismissioni		-
		Natura Bene			Data Dismissione	Stato del Bene	Plus o Minus Valenze		+
		Tipo	Ammortamento	% Inizio	% Anni Succ.	Causa Dismissione	Valore Attuale		=
		Note							
		Dati Catastali							

Quantità Beni	Totale Parziale		
4	+	22.024,52	
	-	0,00	
	=	22.024,52	+
		0,00	+
		0,00	-
		0,00	-
		0,00	+
		22.024,52	=

Registro Inventario Beni Immobili

24/02/2017

Pagina 439 di 489

Raggruppamento per :					Consegnatario	+	Importo Lordo		
 Voce Patrimonio Altri terreni n.a.c.					Conduttore	-	Importo IVA		
							=	Valore Iniziale	+
Progr.	Modello / Codice Inventario	Descrizione Bene			Data Attivazione	Funzione / Servizio	Totali Variazioni		+
		Ubicazione			Data Caricamento		Ammortamenti		-
		Tipo Bene Immobile			Data Ultima Variaz.	Centro di Costo		-	
		Natura Bene			Data Dismissione	Codifica SEC ' 95		-	
		Tipo Ammortamento			Causa Dismissione	Stato del Bene		+	
		% Inizio	% Anni Succ.			Plus o Minus Valenze		+	
							Valore Attuale		=
Note									
Dati Catastali									
899	C / 610	area verde lungo via san rocco			(A) 31/12/2005	Cavedon Luca	+ 0,00		
		via San Rocco			(C) 31/12/2008		-		
		Terreno			(U) 31/12/2005	= 0,00		+	
		Terreni Disponibili (0,00%)			(D)	0,00		+	
		Altri terreni n.a.c.				0,00		-	
		Annuale		0,00 %	0,00 %	Buono	Buono	0,00	
Rend.= Superf.= Vol.= Vani= 1000/1000									
Identificativi Catastali				Foglio	Numero	Subalt.			
				3	492				
900	C / 611	area verde lungo via mazzini da frazionamento del mapp.64			(A) 31/12/2005	Cavedon Luca	+ 0,00		
		via MAzzini			(C) 31/12/2008		-		
		Terreno			(U) 31/12/2005	= 0,00		+	
		Terreni Disponibili (0,00%)			(D)	0,00		+	
		Altri terreni n.a.c.				0,00		-	
		Annuale		0,00 %	0,00 %	Buono	Buono	0,00	
Rend.= Superf.= Vol.= Vani= 1000/1000									
Identificativi Catastali				Foglio	Numero	Subalt.			
				3	446				

Registro Inventario Beni Immobili

24/02/2017

Pagina 440 di 489


Raggruppamento per :					Consegnatario	+	Importo Lordo		
 Voce Patrimonio Altri terreni n.a.c.					Conduittore	-	Importo IVA		
						=	Valore Iniziale	+	
Progr.	Modello / Codice Inventario	Descrizione Bene			Data Attivazione	Funzione / Servizio	Totali Variazioni		+
		Ubicazione			Data Caricamento		Centro di Costo	Ammortamenti	
		Tipo Bene Immobile			Data Ultima Variaz.	Codifica SEC ' 95	Dismissioni		-
		Natura Bene			Data Dismissione		Stato del Bene	Plus o Minus Valenze	
		Tipo	Ammortamento	% Inizio	% Anni Succ.	Causa Dismissione		Valore Attuale	
		Note							
		Dati Catastali							

Quantità Beni	Totale Parziale		
2	+	0,00	
	-	0,00	
	=	0,00	+
		0,00	+
		0,00	-
		0,00	-
		0,00	+
		0,00	=

Registro Inventario Beni Immobili

24/02/2017

Pagina 441 di 489


Raggruppamento per :					Consegnatario	+	Importo Lordo			
 Voce Patrimonio Altri terreni n.a.c.					Conduttore	-	Importo IVA			
							=	Valore Iniziale	+	
Progr.	Modello / Codice Inventario	Descrizione Bene			Data Attivazione	Funzione / Servizio	Totali Variazioni		+	
		Ubicazione			Data Caricamento		Centro di Costo	Ammortamenti		-
		Tipo Bene Immobile			Data Ultima Variaz.	Codifica SEC ' 95	Dismissioni		-	
		Natura Bene			Data Dismissione		Stato del Bene	Plus o Minus Valenze		+
		Tipo	Ammortamento	% Inizio	% Anni Succ.	Causa Dismissione		Valore Attuale		=
Note										
Dati Catastali										
901	B / 612	Area verde incrocio via Cuso-via Monte Pasubio			(A) 31/12/2005	Cavedon Luca	+		0,00	
		via Monte Pasubio			(C) 31/12/2008		-			
		Terreno			(U) 31/12/2005	=		0,00	+	
		Terreni Indisponibili (0,00%)			(D)			0,00	-	
		Altri terreni n.a.c.						0,00	-	
		Annuale	0,00 %	0,00 %	Buono	Buono	0,00			
Rend.= Superf.= Vol.= Vani= 1000/1000										
Identificativi Catastali				Foglio	Numero	Subalt.				
				6	187					

Quantità Beni	Totale Parziale		
1	+	0,00	
	-	0,00	
	=	0,00	+
		0,00	+
		0,00	-
	0,00	-	
	0,00	+	
	0,00	+	
	0,00	=	

Registro Inventario Beni Immobili

24/02/2017


Pagina 442 di 489

Raggruppamento per :					Consegnatario	+	Importo Lordo			
 Voce Patrimonio Altri terreni n.a.c.					Conduttore	-	Importo IVA			
							=	Valore Iniziale	+	
Progr.	Modello / Codice Inventario	Descrizione Bene			Data Attivazione	Funzione / Servizio	Totali Variazioni		+	
		Ubicazione			Data Caricamento		Centro di Costo	Ammortamenti		-
		Tipo Bene Immobiliare			Data Ultima Variaz.	Codifica SEC ' 95	Dismissioni		-	
		Natura Bene			Data Dismissione		Stato del Bene	Plus o Minus Valenze		+
		Tipo Ammortamento	% Inizio	% Anni Succ.	Causa Dismissione	Valore Attuale		=		
Note										
Dati Catastali										
902	C / 622	Area Lottizz. "Garziere"			(A) 17/02/1999	Cavedon Luca	+		380,25	
		via Pr... Bordoni			(C) 31/12/2008		-			
		Terreno			(U) 17/02/1999		=		380,25	+
		Terreni Disponibili (0,00%) Altri terreni n.a.c.			(D)				0,00	+
		Annuale	0,00 %	0,00 %	Buono	Buono			0,00	
		Rend. = 0,02 Superf. = 25 Vol. = Vani =								0,00
										0,00
										0,00
										0,00
										380,25
Identificativi Catastali					Foglio	Numero	Subalt.			
					3	109				
903	C / 623	Area Lottizz. "Garziere"			(A) 17/02/1999	Cavedon Luca	+		410,67	
		via Pr... Bordoni			(C) 31/12/2008		-			
		Terreno			(U) 17/02/1999		=		410,67	+
		Terreni Disponibili (0,00%) Altri terreni n.a.c.			(D)				0,00	+
		Annuale	0,00 %	0,00 %	Buono	Buono			0,00	
		Rend. = 0,03 Superf. = 27 Vol. = Vani =								0,00
										0,00
										0,00
										0,00
										410,67
Identificativi Catastali					Foglio	Numero	Subalt.			
					3	110				

Registro Inventario Beni Immobili

24/02/2017


Pagina 443 di 489

Raggruppamento per :					Consegnatario	+	Importo Lordo				
 Voce Patrimonio Altri terreni n.a.c.					Conduttore	-	Importo IVA				
							=	Valore Iniziale	+		
Progr.	Modello / Codice Inventario	Descrizione Bene			Data Attivazione	Funzione / Servizio	Totali Variazioni		+		
		Ubicazione			Data Caricamento		Centro di Costo	Ammortamenti		-	
		Tipo Bene Immobile			Data Ultima Variaz.	Codifica SEC ' 95	Dismissioni		-		
		Natura Bene			Data Dismissione		Stato del Bene	Plus o Minus Valenze		+	
		Tipo	Ammortamento	% Inizio	% Anni Succ.	Causa Dismissione		Valore Attuale		=	
Note											
Dati Catastali											
904	C / 624	Area Lottizz. "Garziere"			(A) 17/02/1999	Cavedon Luca	+		395,46		
		via Pr... Bordoni			(C) 31/12/2008		-				
		Terreno			(U) 17/02/1999		=		395,46	+	
		Terreni Disponibili (0,00%)			(D)				0,00	+	
		Altri terreni n.a.c.							0,00	-	
		Annuale	0,00 %	0,00 %	Buono	Buono			0,00	-	
		Rend. = 0,03 Superf. = 26 Vol. = Vani =								0,00	-
										0,00	-
										0,00	+
										395,46	
Identificativi Catastali				Foglio	Numero	Subalt.					
				3	128						
905	C / 625	Area Lottizz. "Garziere"			(A) 17/02/1999	Cavedon Luca	+		745,29		
		via Pr... Bordoni			(C) 31/12/2008		-				
		Terreno			(U) 17/02/1999		=		745,29	+	
		Terreni Disponibili (0,00%)			(D)				0,00	+	
		Altri terreni n.a.c.							0,00	-	
		Annuale	0,00 %	0,00 %	Buono	Buono			0,00	-	
		Rend. = 0,05 Superf. = 49 Vol. = Vani =								0,00	-
										0,00	-
										0,00	+
										745,29	
Identificativi Catastali				Foglio	Numero	Subalt.					
				3	129						

Registro Inventario Beni Immobili

24/02/2017


Pagina 444 di 489

Raggruppamento per :					Consegnatario	+	Importo Lordo			
 Voce Patrimonio Altri terreni n.a.c.					Conduttore	-	Importo IVA			
							=	Valore Iniziale	+	
Progr.	Modello / Codice Inventario	Descrizione Bene			Data Attivazione	Funzione / Servizio	Totali Variazioni		+	
		Ubicazione			Data Caricamento		Centro di Costo	Ammortamenti		-
		Tipo Bene Immobile			Data Ultima Variaz.	Codifica SEC ' 95	Dismissioni		-	
		Natura Bene			Data Dismissione		Stato del Bene	Plus o Minus Valenze		+
		Tipo	Ammortamento	% Inizio	% Anni Succ.	Causa Dismissione		Valore Attuale		=
Note										
Dati Catastali										
906	C / 626	Area Lottizz. "Garziere"			(A) 17/02/1999	Cavedon Luca	+		577,98	
		via Pr... Bordoni			(C) 31/12/2008		-			
		Terreno			(U) 17/02/1999		=		577,98	+
		Terreni Disponibili (0,00%)			(D)				0,00	+
		Altri terreni n.a.c.							0,00	-
		Annuale	0,00 %	0,00 %	Buono	Buono			0,00	
Rend. = 0,16 Superf. = 38 Vol. = Vani =										
Identificativi Catastali					Foglio	Numero	Subalt.			
					3	139				
907	C / 627	Area Lottizz. "Garziere"			(A) 17/02/1999	Cavedon Luca	+		380,25	
		via Pr... Bordoni			(C) 31/12/2008		-			
		Terreno			(U) 17/02/1999		=		380,25	+
		Terreni Disponibili (0,00%)			(D)				0,00	+
		Altri terreni n.a.c.							0,00	-
		Annuale	0,00 %	0,00 %	Buono	Buono			0,00	
Rend. = 0,1 Superf. = 25 Vol. = Vani =										
Identificativi Catastali					Foglio	Numero	Subalt.			
					3	205				

Registro Inventario Beni Immobili

24/02/2017


Pagina 445 di 489

Raggruppamento per :					Consegnatario		+	Importo Lordo		
 Voce Patrimonio Altri terreni n.a.c.					Conduttore		-	Importo IVA		
							=	Valore Iniziale	+	
Progr.	Modello / Codice Inventario	Descrizione Bene			Data Attivazione	Funzione / Servizio	Totali Variazioni		+	
		Ubicazione			Data Caricamento		Ammortamenti		-	
		Tipo Bene Immobiliare			Data Ultima Variaz.	Dismissioni		-		
		Natura Bene			Data Dismissione	Plus o Minus Valenze		+		
		Tipo	Ammortamento	% Inizio	% Anni Succ.	Causa Dismissione	Stato del Bene		=	
		Valore Attuale								
Note										
Dati Catastali										
908	C / 628	Area Lottizz. "Garziere"			(A) 17/02/1999	Cavedon Luca	+		532,35	
		via Pr... Bordoni			(C) 31/12/2008		-			
		Terreno			(U) 17/02/1999		=		532,35	+
		Terreni Disponibili (0,00%)			(D)				0,00	+
		Altri terreni n.a.c.							0,00	-
		Annuale	0,00 %	0,00 %	Buono	Buono	532,35			
Rend. = 0,03 Superf. = 35 Vol. = Vani =										
Identificativi Catastali					Foglio	Numero	Subalt.			
					3	367				
909	C / 629	Area Lottizz. "Garziere"			(A) 17/02/1999	Cavedon Luca	+		395,46	
		via Pr... Bordoni			(C) 31/12/2008		-			
		Terreno			(U) 17/02/1999		=		395,46	+
		Terreni Disponibili (0,00%)			(D)				0,00	+
		Altri terreni n.a.c.							0,00	-
		Annuale	0,00 %	0,00 %	Buono	Buono	395,46			
Rend. = 0,03 Superf. = 26 Vol. = Vani =										
Identificativi Catastali					Foglio	Numero	Subalt.			
					3	413				

Registro Inventario Beni Immobili

24/02/2017


Pagina 446 di 489

Raggruppamento per :					Consegnatario	+	Importo Lordo		
 Voce Patrimonio Altri terreni n.a.c.					Conduttore	-	Importo IVA		
							=	Valore Iniziale	+
Progr.	Modello / Codice Inventario	Descrizione Bene			Data Attivazione	Funzione / Servizio	Totali Variazioni		+
		Ubicazione			Data Caricamento		Centro di Costo	Ammortamenti	
		Tipo Bene Immobile			Data Ultima Variaz.	Codifica SEC ' 95	Dismissioni		-
		Natura Bene			Data Dismissione		Stato del Bene	Plus o Minus Valenze	
		Tipo	Ammortamento	% Inizio	% Anni Succ.	Causa Dismissione		Valore Attuale	
Note									
Dati Catastali									
910	C / 631	Area Lottizz. "Garziere"			(A) 17/02/1999	Cavedon Luca	+ 7.255,17		
		via Pr... Bordoni			(C) 31/12/2008		-		
		Terreno			(U) 17/02/1999		= 7.255,17		+
		Terreni Disponibili (0,00%) Altri terreni n.a.c.			(D)		0,00		+
		Annuale	0,00 %	0,00 %	Buono	Buono	0,00		-
		Rend. = 1,97 Superf. = 477 Vol. = Vani =					0,00		-
							0,00		-
							0,00		+
							7.255,17		
Identificativi Catastali				Foglio	Numero	Subalt.			
				3	522				
911	C / 632	Area Lottizz. "Garziere"			(A) 17/02/1999	Cavedon Luca	+ 4.471,74		
		via Pr... Bordoni			(C) 31/12/2008		-		
		Terreno			(U) 17/02/1999		= 4.471,74		+
		Terreni Disponibili (0,00%) Altri terreni n.a.c.			(D)		0,00		+
		Annuale	0,00 %	0,00 %	Buono	Buono	0,00		-
		Rend. = 1,21 Superf. = 294 Vol. = Vani =					0,00		-
							0,00		-
							0,00		+
							4.471,74		
Identificativi Catastali				Foglio	Numero	Subalt.			
				3	526				

Registro Inventario Beni Immobili

24/02/2017


Pagina 447 di 489

Raggruppamento per :					Consegnatario	+	Importo Lordo		
 Voce Patrimonio Altri terreni n.a.c.					Conduttore	-	Importo IVA		
							=	Valore Iniziale	+
Progr.	Modello / Codice Inventario	Descrizione Bene			Data Attivazione	Funzione / Servizio	Totali Variazioni		+
		Ubicazione			Data Caricamento		Centro di Costo	Ammortamenti	
		Tipo Bene Immobile			Data Ultima Variaz.	Codifica SEC ' 95	Dismissioni		-
		Natura Bene			Data Dismissione		Stato del Bene	Plus o Minus Valenze	
		Tipo Ammortamento	% Inizio	% Anni Succ.	Causa Dismissione			=	Valore Attuale
Note									
Dati Catastali									
912	C / 633	Area Lottizz. "Garziere"			(A) 17/02/1999	Cavedon Luca	+ 912,60		
		via Pr... Bordoni			(C) 31/12/2008		-		
		Terreno			(U) 17/02/1999		= 912,60		+
		Terreni Disponibili (0,00%) Altri terreni n.a.c.			(D)		0,00		+
		Annuale	0,00 %	0,00 %	Buono	Buono	0,00		-
		Rend. = 0,25 Superf. = 60 Vol. = Vani =					0,00		-
							0,00		-
							0,00		+
							912,60		
Identificativi Catastali			Foglio	Numero	Subalt.				
			3	528					
913	C / 634	Area Lottizz. "Garziere"			(A) 17/02/1999	Cavedon Luca	+ 6.525,09		
		via Pr... Bordoni			(C) 31/12/2008		-		
		Terreno			(U) 17/02/1999		= 6.525,09		+
		Terreni Disponibili (0,00%) Altri terreni n.a.c.			(D)		0,00		+
		Annuale	0,00 %	0,00 %	Buono	Buono	0,00		-
		Rend. = 2,77 Superf. = 429 Vol. = Vani =					0,00		-
							0,00		-
							0,00		+
							6.525,09		
Identificativi Catastali			Foglio	Numero	Subalt.				
			3	531					

Registro Inventario Beni Immobili

24/02/2017


Pagina 448 di 489

Raggruppamento per :					Consegnatario	+	Importo Lordo		
 Voce Patrimonio Altri terreni n.a.c.					Conduttore	-	Importo IVA		
							=	Valore Iniziale	+
Progr.	Modello / Codice Inventario	Descrizione Bene			Data Attivazione	Funzione / Servizio	Totali Variazioni		+
		Ubicazione			Data Caricamento		Centro di Costo	Ammortamenti	
		Tipo Bene Immobile			Data Ultima Variaz.	Codifica SEC ' 95	Dismissioni		-
		Natura Bene			Data Dismissione		Stato del Bene	Plus o Minus Valenze	
		Tipo Ammortamento	% Inizio	% Anni Succ.	Causa Dismissione			=	Valore Attuale
Note									
Dati Catastali									
914	C / 635	Area Lottizz. "Garziere"			(A) 17/02/1999	Cavedon Luca	+ 4.061,07		
		via Pr... Bordoni			(C) 31/12/2008		-		
		Terreno			(U) 17/02/1999		= 4.061,07		+
		Terreni Disponibili (0,00%)			(D)		0,00		+
		Altri terreni n.a.c.				0,00		-	
		Annuale	0,00 %	0,00 %	Buono	Buono	0,00		-
		Rend. = 1,72 Superf. = 267 Vol. = Vani =				0,00		-	
						0,00		-	
						0,00		+	
						4.061,07			
Identificativi Catastali		Foglio		Numero	Subalt.				
		3		533					
915	C / 636	Area Lottizz. "Garziere"			(A) 17/02/1999	Cavedon Luca	+ 5.931,90		
		via Pr... Bordoni			(C) 31/12/2008		-		
		Terreno			(U) 17/02/1999		= 5.931,90		+
		Terreni Disponibili (0,00%)			(D)		0,00		+
		Altri terreni n.a.c.				0,00		-	
		Annuale	0,00 %	0,00 %	Buono	Buono	0,00		-
		Rend. = 2,52 Superf. = 390 Vol. = Vani =				0,00		-	
						0,00		+	
						5.931,90			
Identificativi Catastali		Foglio		Numero	Subalt.				
		3		536					

Registro Inventario Beni Immobili

24/02/2017


Pagina 449 di 489

Raggruppamento per :					Consegnatario	+	Importo Lordo				
 Voce Patrimonio Altri terreni n.a.c.					Conduttore	-	Importo IVA				
							=	Valore Iniziale	+		
Progr.	Modello / Codice Inventario	Descrizione Bene			Data Attivazione	Funzione / Servizio	Totali Variazioni		+		
		Ubicazione			Data Caricamento		Centro di Costo	Ammortamenti		-	
		Tipo Bene Immobile			Data Ultima Variaz.	Codifica SEC ' 95	Dismissioni		-		
		Natura Bene			Data Dismissione		Stato del Bene	Plus o Minus Valenze		+	
		Tipo	Ammortamento	% Inizio	% Anni Succ.	Causa Dismissione		Valore Attuale		=	
Note											
Dati Catastali											
916	C / 637	Area Lottizz. "Garziere"			(A) 17/02/1999	Cavedon Luca	+		7.893,99		
		via Pr... Bordoni			(C) 31/12/2008		-				
		Terreno			(U) 17/02/1999		=		7.893,99	+	
		Terreni Disponibili (0,00%)			(D)				0,00	+	
		Altri terreni n.a.c.							0,00	-	
		Annuale	0,00 %	0,00 %	Buono	Buono	7.893,99				
Rend. = 3,35 Superf. = 519 Vol. = Vani =											
Identificativi Catastali				Foglio	Numero	Subalt.					
				3	537						
917	C / 638	Area Lottizz. "Garziere"			(A) 17/02/1999	Cavedon Luca	+		17.156,88		
		via Pr... Bordoni			(C) 31/12/2008		-				
		Terreno			(U) 17/02/1999		=		17.156,88	+	
		Terreni Disponibili (0,00%)			(D)				0,00	+	
		Altri terreni n.a.c.							0,00	-	
		Annuale	0,00 %	0,00 %	Buono	Buono	17.156,88				
Rend. = 7,28 Superf. = 1128 Vol. = Vani =											
Identificativi Catastali				Foglio	Numero	Subalt.					
				3	539						

Registro Inventario Beni Immobili

24/02/2017


Pagina 450 di 489

Raggruppamento per :					Consegnatario		+	Importo Lordo		
 Voce Patrimonio Altri terreni n.a.c.					Conduttore		-	Importo IVA		
							=	Valore Iniziale	+	
Progr.	Modello / Codice Inventario	Descrizione Bene			Data Attivazione	Funzione / Servizio	Totali Variazioni		+	
		Ubicazione			Data Caricamento		Ammortamenti		-	
		Tipo Bene Immobile			Data Ultima Variaz.	Centro di Costo	Dismissioni		-	
		Natura Bene			Data Dismissione	Codifica SEC ' 95	Plus o Minus Valenze		+	
		Tipo	Ammortamento	% Inizio	% Anni Succ.	Causa Dismissione	Stato del Bene	Valore Attuale		=
Note										
Dati Catastali										
918	C / 639	Area Lottizz. "Garziere"			(A) 17/02/1999	Cavedon Luca	+		730,08	
		via Pr... Bordoni			(C) 31/12/2008		-			
		Terreno			(U) 17/02/1999		=		730,08	+
		Terreni Disponibili (0,00%)			(D)				0,00	+
		Altri terreni n.a.c.							0,00	-
		Annuale	0,00 %	0,00 %	Buono	Buono			0,00	-
Rend. = 0,31 Superf. = 48 Vol. = Vani =										
Identificativi Catastali					Foglio	Numero	Subalt.			
					3	541				
919	C / 640	Area Lottizz. "Garziere"			(A) 17/02/1999	Cavedon Luca	+		152,10	
		via Pr... Bordoni			(C) 31/12/2008		-			
		Terreno			(U) 17/02/1999		=		152,10	+
		Terreni Disponibili (0,00%)			(D)				0,00	+
		Altri terreni n.a.c.							152,10	-
		Annuale	0,00 %	0,00 %	Buono	Buono			0,00	-
Rend. = 0,06 Superf. = 10 Vol. = Vani =										
Identificativi Catastali					Foglio	Numero	Subalt.			
					3	544				

Registro Inventario Beni Immobili

24/02/2017


Pagina 451 di 489

Raggruppamento per :					Consegnatario	+	Importo Lordo		
 Voce Patrimonio Altri terreni n.a.c.					Conduttore	-	Importo IVA		
							=	Valore Iniziale	+
Progr.	Modello / Codice Inventario	Descrizione Bene			Data Attivazione	Funzione / Servizio	Totali Variazioni		+
		Ubicazione			Data Caricamento		Centro di Costo	Ammortamenti	
		Tipo Bene Immobile			Data Ultima Variaz.	Codifica SEC ' 95	Dismissioni		-
		Natura Bene			Data Dismissione		Stato del Bene	Plus o Minus Valenze	
		Tipo Ammortamento	% Inizio	% Anni Succ.	Causa Dismissione	Valore Attuale		=	
Note									
Dati Catastali									
920	C / 641	Area Lottizz. "Garziere"			(A) 17/02/1999	Cavedon Luca	+ 5.779,80		
		via Pr... Bordoni			(C) 31/12/2008		-		
		Terreno			(U) 17/02/1999		= 5.779,80		+
		Terreni Disponibili (0,00%)			(D)		0,00		+
		Altri terreni n.a.c.				0,00		-	
		Annuale	0,00 %	0,00 %	Buono	Buono	0,00		-
		Rend. = 2,85 Superf. = 380 Vol. = Vani =							
		0,00		0,00		0,00		+	
Identificativi Catastali					Foglio	Numero	Subalt.		
					3	545			
921	C / 642	Area Lottizz. "Garziere"			(A) 17/02/1999	Cavedon Luca	+ 8.304,66		
		via Pr... Bordoni			(C) 31/12/2008		-		
		Terreno			(U) 17/02/1999		= 8.304,66		+
		Terreni Disponibili (0,00%)			(D)		0,00		+
		Altri terreni n.a.c.				0,00		-	
		Annuale	0,00 %	0,00 %	Buono	Buono	0,00		-
		Rend. = 4,09 Superf. = 546 Vol. = Vani =							
		0,00		0,00		0,00		+	
Identificativi Catastali					Foglio	Numero	Subalt.		
					3	549			

Registro Inventario Beni Immobili

24/02/2017


Pagina 452 di 489

Raggruppamento per :					Consegnatario		+	Importo Lordo	
 Voce Patrimonio Altri terreni n.a.c.					Conduttore		-	Importo IVA	
							=	Valore Iniziale	+
Progr.	Modello / Codice Inventario	Descrizione Bene			Data Attivazione	Funzione / Servizio	Totali Variazioni		+
		Ubicazione			Data Caricamento	Centro di Costo	Ammortamenti		-
		Tipo Bene Immobile			Data Ultima Variaz.	Codifica SEC ' 95	Dismissioni		-
		Natura Bene			Data Dismissione	Stato del Bene	Plus o Minus Valenze		+
		Tipo	Ammortamento	% Inizio	% Anni Succ.	Causa Dismissione	Valore Attuale		=
Note									
Dati Catastali									
922	C / 643	Area Lottizz. "Garziere"			(A) 17/02/1999	Cavedon Luca	+ 5.201,82		
		via Pr... Bordoni			(C) 31/12/2008		-		
		Terreno			(U) 17/02/1999		=	5.201,82	+
		Terreni Disponibili (0,00%)			(D)			0,00	+
		Altri terreni n.a.c.						0,00	-
		Annuale	0,00 %	0,00 %	Buono	Buono		0,00	-
Rend. = 2,56 Superf. = 342 Vol. = Vani =									
Identificativi Catastali					Foglio	Numero	Subalt.		
					3	554			
923	C / 644	Area Lottizz. "Garziere"			(A) 17/02/1999	Cavedon Luca	+ 4.213,17		
		via Pr... Bordoni			(C) 31/12/2008		-		
		Terreno			(U) 17/02/1999		=	4.213,17	+
		Terreni Disponibili (0,00%)			(D)			0,00	+
		Altri terreni n.a.c.						0,00	-
		Annuale	0,00 %	0,00 %	Buono	Buono		0,00	-
Rend. = 2,07 Superf. = 277 Vol. = Vani =									
Identificativi Catastali					Foglio	Numero	Subalt.		
					3	560			

Registro Inventario Beni Immobili

24/02/2017

Pagina 453 di 489


Raggruppamento per :					Consegnatario	+	Importo Lordo		
 Voce Patrimonio Altri terreni n.a.c.					Conduttore	-	Importo IVA		
							=	Valore Iniziale	+
Progr.	Modello / Codice Inventario	Descrizione Bene			Data Attivazione	Funzione / Servizio	Totali Variazioni		+
		Ubicazione			Data Caricamento		Centro di Costo	Ammortamenti	
		Tipo Bene Immobiliare			Data Ultima Variaz.	Codifica SEC ' 95	Dismissioni		-
		Natura Bene			Data Dismissione		Stato del Bene	Plus o Minus Valenze	
		Tipo Ammortamento	% Inizio	% Anni Succ.	Causa Dismissione			=	Valore Attuale
Note									
Dati Catastali									
924	C / 645	Area Lottizz. "Garziere"			(A) 17/02/1999	Cavedon Luca	+ 3.954,60		
		via Pr... Bordoni			(C) 31/12/2008		-		
		Terreno			(U) 17/02/1999	= 3.954,60		+	
		Terreni Disponibili (0,00%)			(D)	0,00		+	
		Altri terreni n.a.c.				0,00		-	
		Annuale		0,00 %	0,00 %	Buono	Buono	0,00	
Rend. = 1,95 Superf. = 260 Vol. = Vani =									
Identificativi Catastali				Foglio	Numero	Subalt.			
				3	567				

Quantità Beni	Totale Parziale	
23	+	86.362,38
	-	0,00
	=	86.362,38
		0,00
		152,10
		0,00
		0,00
		86.210,28

Registro Inventario Beni Immobili

24/02/2017


Pagina 454 di 489

Raggruppamento per :					Consegnatario	+	Importo Lordo		
 Voce Patrimonio Altri terreni n.a.c.					Conduttore	-	Importo IVA		
							=	Valore Iniziale	+
Progr.	Modello / Codice Inventario	Descrizione Bene			Data Attivazione	Funzione / Servizio	Totali Variazioni		+
		Ubicazione			Data Caricamento		Ammortamenti		-
					Data Ultima Variaz.	Dismissioni		-	
					Data Dismissione	Plus o Minus Valenze		+	
					Causa Dismissione	Valore Attuale		=	
					Stato del Bene				
Note									
Dati Catastali									
925	B / 884	ISOLA ECOLOGICA - ampliamento ecostazione in via Monte Summano			(A) 31/12/2008	Cavedon Luca	+ 29.611,64		
					(C) 31/12/2008		-		
					(U) 31/12/2008	= 29.611,64		+	
					(D)	0,00		+	
						0,00		-	
						0,00		-	
						0,00		+	
		Terreno			Buono	29.611,64			
		Terreni Indisponibili (0,00%)							
		Altri terreni n.a.c.							
		Annuale	0,00 %	0,00 %					
926	B / 904	CAMPO DA CALCIO - manutenzione straordinaria			(A) 31/12/2007	Cavedon Luca	+ 1.957,30		
					(C) 31/12/2008		-		
					(U) 31/12/2007	= 1.957,30		+	
					(D)	0,00		+	
						0,00		-	
						0,00		-	
						0,00		+	
		Terreno			Buono	1.957,30			
		Terreni Indisponibili (0,00%)							
		Altri terreni n.a.c.							
		Annuale	0,00 %	0,00 %					
927	B / 905	CAMPO DA CALCIO - manutenzione			(A) 31/12/2005	Cavedon Luca	+ 3.360,00		
					(C) 31/12/2008		-		
					(U) 31/12/2005	= 3.360,00		+	
					(D)	0,00		+	
						0,00		-	
						0,00		-	
						0,00		+	
		Terreno			Buono	3.360,00			
		Terreni Indisponibili (0,00%)							
		Altri terreni n.a.c.							
		Annuale	0,00 %	0,00 %					

Registro Inventario Beni Immobili

24/02/2017

Pagina 455 di 489

Raggruppamento per :					Consegnatario	+	Importo Lordo		
 Voce Patrimonio Altri terreni n.a.c.					Conduttore	-	Importo IVA		
							=	Valore Iniziale	+
Progr.	Modello / Codice Inventario	Descrizione Bene			Data Attivazione	Funzione / Servizio	Totali Variazioni		+
		Ubicazione			Data Caricamento		Ammortamenti		-
		Tipo Bene Immobiliare			Data Ultima Variaz.	Centro di Costo	Dismissioni		-
		Natura Bene			Data Dismissione		Codifica SEC ' 95	Plus o Minus Valenze	
		Tipo Ammortamento	% Inizio	% Anni Succ.	Causa Dismissione	Stato del Bene		Valore Attuale	
Note									
Dati Catastali									
928	B / 906	CAMPO DA CALCIO - manutenzione tappeto erboso			(A) 31/12/2004	Cavedon Luca	+ 8.304,00		
		Terreno			(C) 31/12/2008		- -		
		Terreni Indisponibili (0,00%)			(U) 31/12/2004	= 8.304,00		+	
		Altri terreni n.a.c.			(D)	0,00		+	
		Annuale	0,00 %	0,00 %	Buono	Buono	0,00	-	
						0,00		-	
						0,00		-	
						0,00		+	
						8.304,00			
929	B / 907	CAMPO DA CALCIO - lavori nuovo campo squadre giovanili			(A) 31/12/2003	Cavedon Luca	+ 12.658,95		
		Terreno			(C) 31/12/2008		- -		
		Terreni Indisponibili (0,00%)			(U) 31/12/2003	= 12.658,95		+	
		Altri terreni n.a.c.			(D)	0,00		+	
		Annuale	0,00 %	0,00 %	Buono	Buono	0,00	-	
						0,00		-	
						0,00		-	
						0,00		+	
						12.658,95			
930	B / 908	CAMPO DA CALCIO - lavori nuovo campo squadre giovanili			(A) 31/12/2002	Cavedon Luca	+ 64.603,00		
		Terreno			(C) 31/12/2008		- -		
		Terreni Indisponibili (0,00%)			(U) 31/12/2002	= 64.603,00		+	
		Altri terreni n.a.c.			(D)	0,00		+	
		Annuale	0,00 %	0,00 %	Buono	Buono	0,00	-	
						0,00		-	
						0,00		-	
						0,00		+	
						64.603,00			

Registro Inventario Beni Immobili

24/02/2017

Pagina 456 di 489


Raggruppamento per :					Consegnatario	+	Importo Lordo		
 Voce Patrimonio Altri terreni n.a.c.					Conditore	-	Importo IVA		
						=	Valore Iniziale	+	
Progr.	Modello / Codice Inventario	Descrizione Bene			Data Attivazione	Funzione / Servizio	Totali Variazioni		+
		Ubicazione			Data Caricamento		Centro di Costo	Ammortamenti	
		Tipo Bene Immobile			Data Ultima Variaz.	Codifica SEC ' 95	Dismissioni		-
		Natura Bene			Data Dismissione		Stato del Bene	Plus o Minus Valenze	
		Tipo Ammortamento	% Inizio	% Anni Succ.	Causa Dismissione			Valore Attuale	
		Note							
		Dati Catastali							

Quantità Beni	Totale Parziale		
6	+	120.494,89	
	-	0,00	
	=	120.494,89	+
		0,00	+
		0,00	-
		0,00	-
		0,00	+
		120.494,89	=

Registro Inventario Beni Immobili

24/02/2017


Pagina 457 di 489

Raggruppamento per :					Consegnatario	+	Importo Lordo		
 Voce Patrimonio Altri terreni n.a.c.					Conduttore	-	Importo IVA		
							=	Valore Iniziale	+
Progr.	Modello / Codice Inventario	Descrizione Bene			Data Attivazione	Funzione / Servizio	Totali Variazioni		+
		Ubicazione			Data Caricamento		Ammortamenti		-
		Tipo Bene Immobiliare			Data Ultima Variaz.	Dismissioni		-	
		Natura Bene			Data Dismissione	Plus o Minus Valenze		+	
		Type Ammortamento	% Inizio	% Anni Succ.	Causa Dismissione	Stato del Bene		=	
							Valore Attuale		=
Note									
Dati Catastali									
931	B / 934	AREE VERDI - sistemazione aree e viali comunali			(A) 31/12/2007	Cavedon Luca	+ 292,00		
					(C) 31/12/2008		-		
		Terreno			(U) 31/12/2007	= 292,00		+	
		Terreni Disponibili (0,00%)			(D)	0,00		+	
		Altri terreni n.a.c.				0,00		-	
		Annuale	0,00 %	0,00 %	Buono	0,00		-	
						0,00		+	
						292,00			
932	B / 935	AREE VERDI - redazione fattibilit... sistemazione viali			(A) 31/12/2006	Cavedon Luca	+ 9.998,85		
					(C) 31/12/2008		-		
		Terreno			(U) 31/12/2006	= 9.998,85		+	
		Terreni Disponibili (0,00%)			(D)	0,00		+	
		Altri terreni n.a.c.				0,00		-	
		Annuale	0,00 %	0,00 %	Buono	0,00		-	
						0,00		+	
						9.998,85			
933	B / 936	AREE VERDI - sistemazioni ambientali			(A) 31/12/2006	Cavedon Luca	+ 7.566,08		
					(C) 31/12/2008		-		
		Terreno			(U) 31/12/2006	= 7.566,08		+	
		Terreni Disponibili (0,00%)			(D)	0,00		+	
		Altri terreni n.a.c.				0,00		-	
		Annuale	0,00 %	0,00 %	Buono	0,00		-	
						0,00		+	
						7.566,08			

Registro Inventario Beni Immobili

24/02/2017


Pagina 458 di 489

Raggruppamento per :					Consegnatario		+	Importo Lordo	
 Voce Patrimonio Altri terreni n.a.c.					Conditore		-	Importo IVA	
							=	Valore Iniziale	+
Progr.	Modello / Codice Inventario	Descrizione Bene			Data Attivazione	Funzione / Servizio	Totali Variazioni		+
		Ubicazione			Data Caricamento		Centro di Costo	Ammortamenti	
		Tipo Bene Immobile			Data Ultima Variaz.	Codifica SEC ' 95	Dismissioni		-
		Natura Bene			Data Dismissione		Stato del Bene	Plus o Minus Valenze	
		Tipo	Ammortamento	% Inizio	% Anni Succ.	Causa Dismissione		Valore Attuale	
Note									
Dati Catastali									
934	B / 937	AREE VERDI - sistemazioni ambientali			(A) 31/12/2004	Cavedon Luca	+ 85.729,82		
					(C) 31/12/2008		-		
		Terreno			(U) 31/12/2004	= 85.729,82		+	
		Terreni Disponibili (0,00%)			(D)	0,00		+	
		Altri terreni n.a.c.				0,00		-	
		Annuale	0,00 %	0,00 %	Buono	Buono	0,00		-
						0,00		-	
						0,00		+	
						85.729,82			
935	B / 938	AREE VERDI - sistemazioni ambientali			(A) 31/12/2003	Cavedon Luca	+ 29.958,40		
					(C) 31/12/2008		-		
		Terreno			(U) 31/12/2003	= 29.958,40		+	
		Terreni Disponibili (0,00%)			(D)	0,00		+	
		Altri terreni n.a.c.				0,00		-	
		Annuale	0,00 %	0,00 %	Buono	Buono	0,00		-
						0,00		-	
						0,00		+	
						29.958,40			
936	B / 939	AREE VERDI - sistemazioni ambientali			(A) 31/12/2002	Cavedon Luca	+ 41.498,55		
					(C) 31/12/2008		-		
		Terreno			(U) 31/12/2002	= 41.498,55		+	
		Terreni Disponibili (0,00%)			(D)	0,00		+	
		Altri terreni n.a.c.				0,00		-	
		Annuale	0,00 %	0,00 %	Buono	Buono	0,00		-
						0,00		-	
						0,00		+	
						41.498,55			

Registro Inventario Beni Immobili

24/02/2017


Pagina 459 di 489

Raggruppamento per :					Consegnatario		+	Importo Lordo	
 Voce Patrimonio Altri terreni n.a.c.					Conditore		-	Importo IVA	
							=	Valore Iniziale	+
Progr.	Modello / Codice Inventario	Descrizione Bene			Data Attivazione	Funzione / Servizio	Totali Variazioni		
		Ubicazione			Data Caricamento		+ -		
		Tipo Bene Immobile			Data Ultima Variaz.	Centro di Costo	-		
		Natura Bene			Data Dismissione	Codifica SEC ' 95	-		
		Tipo Ammortamento	% Inizio	% Anni Succ.	Causa Dismissione	Stato del Bene	+		
							Plus o Minus Valenze		
		Valore Attuale							
Note									
Dati Catastali									
937	B / 940	AREE VERDI - sistemazioni ambientali			(A) 31/12/2001	Cavedon Luca	+ 21.352,34		
		Terreno			(C) 31/12/2008		-		
		Terreni Disponibili (0,00%)			(U) 31/12/2001		= 21.352,34 +		
		Altri terreni n.a.c.			(D)		0,00 +		
		Annuale	0,00 %	0,00 %	Buono	Buono	0,00 -		
		0,00 -							
		0,00 -							
		0,00 +							
		21.352,34							
938	B / 941	AREE VERDI - sistemazioni ambientali			(A) 31/12/2000	Cavedon Luca	+ 17.405,03		
		Terreno			(C) 31/12/2008		-		
		Terreni Disponibili (0,00%)			(U) 31/12/2000		= 17.405,03 +		
		Altri terreni n.a.c.			(D)		0,00 +		
		Annuale	0,00 %	0,00 %	Buono	Buono	0,00 -		
		0,00 -							
		0,00 -							
		0,00 +							
		17.405,03							
939	C / 959	ZONA ARTIGIANALE VIA M.GRAPPA - compravendita aree per viabilit...			(A) 31/12/2006	Cavedon Luca	+ 6.818,63		
		Terreno			(C) 31/12/2008		-		
		Terreni Disponibili (0,00%)			(U) 31/12/2006		= 6.818,63 +		
		Altri terreni n.a.c.			(D)		0,00 +		
		Annuale	0,00 %	0,00 %	Buono	Buono	0,00 -		
		0,00 -							
		0,00 -							
		0,00 +							
		6.818,63							

Registro Inventario Beni Immobili

24/02/2017


Pagina 460 di 489

Raggruppamento per :					Consegnatario	+	Importo Lordo		
 Voce Patrimonio Altri terreni n.a.c.					Conduttore	-	Importo IVA		
						=	Valore Iniziale	+	
Progr.	Modello / Codice Inventario	Descrizione Bene			Data Attivazione	Funzione / Servizio	Totali Variazioni		+
		Ubicazione			Data Caricamento		Centro di Costo	Ammortamenti	
		Tipo Bene Immobile			Data Ultima Variaz.	Codifica SEC ' 95	Dismissioni		-
		Natura Bene			Data Dismissione		Stato del Bene	Plus o Minus Valenze	
		Tipo Ammortamento	% Inizio	% Anni Succ.	Causa Dismissione	Valore Attuale		=	
Note									
Dati Catastali									
940	C / 960	ZONA ARTIGIANALE VIA M.GRAPPA - manutenzione straordinaria			(A) 31/12/2005	Cavedon Luca	+ 21.064,52		
		Terreno			(C) 31/12/2008		- -		
		Terreni Disponibili (0,00%)			(U) 31/12/2005	= 21.064,52		+	
		Altri terreni n.a.c.			(D)	0,00		+	
		Annuale	0,00 %	0,00 %	Buono	0,00		-	
						0,00		-	
						0,00		-	
						0,00		+	
						21.064,52			
941	C / 962	ZONA ARTIGIANALE VIA M.GRAPPA - realizzaz viabilit...			(A) 31/12/2004	Cavedon Luca	+ 28.041,98		
		Terreno			(C) 31/12/2008		- -		
		Terreni Disponibili (0,00%)			(U) 31/12/2004	= 28.041,98		+	
		Altri terreni n.a.c.			(D)	0,00		+	
		Annuale	0,00 %	0,00 %	Buono	0,00		-	
						0,00		-	
						0,00		-	
						0,00		+	
						28.041,98			
942	C / 963	ZONA ARTIGIANALE VIA M.GRAPPA - realizzaz viabilit...			(A) 31/12/2003	Cavedon Luca	+ 92.002,99		
		Terreno			(C) 31/12/2008		- -		
		Terreni Disponibili (0,00%)			(U) 31/12/2003	= 92.002,99		+	
		Altri terreni n.a.c.			(D)	0,00		+	
		Annuale	0,00 %	0,00 %	Buono	0,00		-	
						0,00		-	
						0,00		-	
						0,00		+	
						92.002,99			

Registro Inventario Beni Immobili

24/02/2017


Pagina 461 di 489

Raggruppamento per :					Consegnatario		+	Importo Lordo	
 Voce Patrimonio Altri terreni n.a.c.					Conditore		-	Importo IVA	
							=	Valore Iniziale	+
Progr.	Modello / Codice Inventario	Descrizione Bene			Data Attivazione	Funzione / Servizio	Totali Variazioni		
		Ubicazione			Data Caricamento		+ -		
		Tipo Bene Immobile			Data Ultima Variaz.	Centro di Costo	Ammortamenti		
		Natura Bene			Data Dismissione	Codifica SEC ' 95	Dismissioni		
		Tipo	Ammortamento	% Inizio	% Anni Succ.	Causa Dismissione	Stato del Bene	Plus o Minus Valenze	
								=	
Note									
Dati Catastali									
943	C / 964	ZONA ARTIGIANALE VIA M.GRAPPA - acquisizione area			(A) 31/12/2002	Cavedon Luca	+ 75.764,80		
		Terreno			(C) 31/12/2008		- -		
		Terreni Disponibili (0,00%)			(U) 31/12/2002		= 75.764,80		
		Altri terreni n.a.c.			(D)		0,00		
		Annuale	0,00 %	0,00 %	Buono	Buono	0,00		
							0,00		
							0,00		
							0,00		
							75.764,80		
944	C / 965	ZONA ARTIGIANALE VIA M.GRAPPA - realizzaz viabilit...			(A) 31/12/2000	Cavedon Luca	+ 15.803,58		
		Terreno			(C) 31/12/2008		- -		
		Terreni Disponibili (0,00%)			(U) 31/12/2000		= 15.803,58		
		Altri terreni n.a.c.			(D)		0,00		
		Annuale	0,00 %	0,00 %	Buono	Buono	0,00		
							0,00		
							0,00		
							0,00		
							15.803,58		
945	C / 990	LOTTIZZAZIONE CAMPAGNOLA - realizzazione opere			(A) 31/12/2004	Cavedon Luca	+ 42.754,42		
		Terreno			(C) 31/12/2008		- -		
		Terreni Disponibili (0,00%)			(U) 31/12/2004		= 42.754,42		
		Altri terreni n.a.c.			(D)		0,00		
		Annuale	0,00 %	0,00 %	Buono	Buono	0,00		
							0,00		
							0,00		
							0,00		
							42.754,42		

Registro Inventario Beni Immobili

24/02/2017


Pagina 462 di 489

Raggruppamento per :					Consegnatario		+	Importo Lordo		
 Voce Patrimonio Altri terreni n.a.c.					Conditore		-	Importo IVA		
							=	Valore Iniziale	+	
Progr.	Modello / Codice Inventario	Descrizione Bene			Data Attivazione	Funzione / Servizio	Totali Variazioni		+	
		Ubicazione			Data Caricamento		Ammortamenti		-	
		Tipo Bene Immobile			Data Ultima Variaz.	Centro di Costo	Dismissioni		-	
		Natura Bene			Data Dismissione	Codifica SEC ' 95	Plus o Minus Valenze		+	
		Tipo	Ammortamento	% Inizio	% Anni Succ.	Causa Dismissione	Stato del Bene	Valore Attuale		=
Note										
Dati Catastali										
946	C / 993	LOTTIZZAZIONE CAMPAGNOLA - realizzazione nuovo incrocio			(A) 31/12/2004	Cavedon Luca	+ 25.904,83			
		Terreno			(C) 31/12/2008		-			
		Terreni Disponibili (0,00%)			(U) 31/12/2004	= 25.904,83		+		
		Altri terreni n.a.c.			(D)	0,00		+		
		Annuale	0,00 %	0,00 %	Buono	Buono	0,00	-		
							0,00	-		
							0,00	-		
							0,00	+		
							25.904,83			
947	B / 1005	TERRITORIO - interventi per l'ambiente e il territorio			(A) 31/12/2001	Cavedon Luca	+ 71.760,18			
		Terreno			(C) 31/12/2008		-			
		Terreni Disponibili (0,00%)			(U) 31/12/2001	= 71.760,18		+		
		Altri terreni n.a.c.			(D)	0,00		+		
		Annuale	0,00 %	0,00 %	Buono	Buono	0,00	-		
							0,00	-		
							0,00	-		
							0,00	+		
							71.760,18			
948	B / 1006	TERRITORIO - interventi per l'ambiente e il territorio			(A) 31/12/2000	Cavedon Luca	+ 13.066,36			
		Terreno			(C) 31/12/2008		-			
		Terreni Disponibili (0,00%)			(U) 31/12/2000	= 13.066,36		+		
		Altri terreni n.a.c.			(D)	0,00		+		
		Annuale	0,00 %	0,00 %	Buono	Buono	0,00	-		
							0,00	-		
							0,00	-		
							0,00	+		
							13.066,36			

Registro Inventario Beni Immobili

24/02/2017


Pagina 463 di 489

Raggruppamento per :					Consegnatario		+	Importo Lordo	
 Voce Patrimonio Altri terreni n.a.c.					Conditore		-	Importo IVA	
							=	Valore Iniziale	+
Progr.	Modello / Codice Inventario	Descrizione Bene			Data Attivazione	Funzione / Servizio	Totali Variazioni		
		Ubicazione			Data Caricamento		+ -		
		Tipo Bene Immobile			Data Ultima Variaz.	Centro di Costo	Ammortamenti		
		Natura Bene			Data Dismissione	Codifica SEC ' 95	- Dismissioni		
		Tipo	Ammortamento	% Inizio	% Anni Succ.	Causa Dismissione	Stato del Bene	+ Plus o Minus Valenze	
								=	Valore Attuale
Note									
Dati Catastali									
949	C / 1007	AREA PEEP - opere urbanizzazione			(A) 31/12/2001	Cavedon Luca	+ 14.450,60		
					(C) 31/12/2008		- -----		
					(U) 31/12/2001		= 14.450,60		
					(D) -----		0,00		
							0,00		
							0,00		
		Terreno						0,00	+
		Terreni Disponibili (0,00%)						0,00	-
		Altri terreni n.a.c.						0,00	-
		Annuale	0,00 %	0,00 %	Buono	Buono		0,00	+
								14.450,60	
950	C / 1008	AREA PEEP - opere urbanizzazione			(A) 31/12/2000	Cavedon Luca	+ 274.496,69		
					(C) 31/12/2008		- -----		
					(U) 31/12/2000		= 274.496,69		
					(D) -----		0,00		
							0,00		
							0,00		
		Terreno						0,00	+
		Terreni Disponibili (0,00%)						0,00	-
		Altri terreni n.a.c.						0,00	-
		Annuale	0,00 %	0,00 %	Buono	Buono		0,00	+
								274.496,69	

Registro Inventario Beni Immobili

24/02/2017


Pagina 464 di 489

Raggruppamento per :					Consegnatario	+	Importo Lordo			
 Voce Patrimonio Altri terreni n.a.c.					Conduttore	-	Importo IVA			
							=	Valore Iniziale	+	
Progr.	Modello / Codice Inventario	Descrizione Bene			Data Attivazione	Funzione / Servizio	Totali Variazioni		+	
		Ubicazione			Data Caricamento		Centro di Costo	Ammortamenti		-
		Tipo Bene Immobile			Data Ultima Variaz.	Codifica SEC ' 95	Dismissioni		-	
		Natura Bene			Data Dismissione		Stato del Bene	Plus o Minus Valenze		+
		Tipo	Ammortamento	% Inizio	% Anni Succ.	Causa Dismissione		Valore Attuale		=
Note										
Dati Catastali										
951	B / 1016	Aree Poste - confine con via Cà Bianca			(A) 02/12/2009	Fabris Elena	+		0,00	
					(C) 20/04/2010		-		0,00	
					(U) 02/12/2009		=		0,00	+
					(D)				0,00	+
		Terreno							0,00	-
		Terreni Disponibili (0,00%)							0,00	-
		Altri terreni n.a.c.						0,00	+	
		Annuale	0,00 %	0,00 %				0,00		
Terreno acquisito a titolo gratuito dai sigg. Beghin										
Identificativi Catastali		Foglio	Numero	Subalt.						
		7	478							
Identificativi Catastali		Foglio	Numero	Subalt.						
		7	479							
Identificativi Catastali		Foglio	Numero	Subalt.						
		7	481							

Registro Inventario Beni Immobili

24/02/2017


Pagina 465 di 489

Raggruppamento per :					Consegnatario	+	Importo Lordo		
 Voce Patrimonio Altri terreni n.a.c.					Conduttore	-	Importo IVA		
							=	Valore Iniziale	+
Progr.	Modello / Codice Inventario	Descrizione Bene			Data Attivazione	Funzione / Servizio	Totali Variazioni		+
		Ubicazione			Data Caricamento		Ammortamenti		-
		Tipo Bene Immobile			Data Ultima Variaz.	Dismissioni		-	
		Natura Bene			Data Dismissione	Plus o Minus Valenze		+	
		Tipo	Ammortamento	% Inizio	% Anni Succ.	Causa Dismissione	Valore Attuale		=
Note									
Dati Catastali									
952	C / 1018	Terreno acquisito dai Sig. Ferretto			(A) 24/04/2009	Fabris Elena	+	0,00	
					(C) 20/04/2010		-	0,00	
					(U) 24/04/2009		=	0,00	+
					(D)			0,00	+
								0,00	-
		Terreno					0,00	-	
		Terreni Disponibili (0,00%)					0,00	-	
		Altri terreni n.a.c.					0,00	+	
		Annuale	0,00 %	0,00 %			0,00		
Terreno acquisito a titolo gratuito dai Sig. Ferretto									
Identificativi Catastali		Foglio	Numero	Subalt.					
		3	959						
Identificativi Catastali		Foglio	Numero	Subalt.					
		3	961						
Identificativi Catastali		Foglio	Numero	Subalt.					
		3	962						
Identificativi Catastali		Foglio	Numero	Subalt.					
		3	963						
Identificativi Catastali		Foglio	Numero	Subalt.					
		3	964						

Registro Inventario Beni Immobili

24/02/2017

Pagina 466 di 489


Raggruppamento per :					Consegnatario	+	Importo Lordo		
 Voce Patrimonio Altri terreni n.a.c.					Conduttore	-	Importo IVA		
							=	Valore Iniziale	+
Progr.	Modello / Codice Inventario	Descrizione Bene			Data Attivazione	Funzione / Servizio	Totali Variazioni		+
		Ubicazione			Data Caricamento		Centro di Costo	Ammortamenti	
		Tipo Bene Immobiliare			Data Ultima Variaz.	Codifica SEC ' 95	Dismissioni		-
		Natura Bene			Data Dismissione		Stato del Bene	Plus o Minus Valenze	
		Tipo Ammortamento	% Inizio	% Anni Succ.	Causa Dismissione			=	Valore Attuale
Note									
Dati Catastali									
Identificativi Catastali				Foglio	Numero	Subalt.			
				3	966				
Identificativi Catastali				Foglio	Numero	Subalt.			
				3	967				
953	C / 1022	LOTTIZZAZIONE CAMPAGNOLA			(A) 31/12/2000	Cavedon Luca	+	0,00	
		Terreno			(C) 31/12/2008		-	0,00	
		Terreni Disponibili (0,00%)			(U) 31/12/2009			=	0,00
		Altri terreni n.a.c.			(D)				308.071,85
		Annuale	0,00 %	0,00 %					0,00
									0,00
									0,00
									0,00
									308.071,85

Quantità Beni	Totale Parziale	
23	+	895.730,65
	-	0,00
	=	895.730,65
		308.071,85
		0,00
		0,00
		0,00
		1.203.802,50

Registro Inventario Beni Immobili

24/02/2017


Pagina 467 di 489

Raggruppamento per :					Consegnatario	+	Importo Lordo		
 Voce Patrimonio Altri terreni n.a.c.					Conduttore	-	Importo IVA		
							=	Valore Iniziale	+
Progr.	Modello / Codice Inventario	Descrizione Bene			Data Attivazione	Funzione / Servizio	Totali Variazioni		+
		Ubicazione			Data Caricamento		Centro di Costo	Ammortamenti	
		Tipo Bene Immobiliare			Data Ultima Variaz.	Codifica SEC ' 95	Dismissioni		-
		Natura Bene			Data Dismissione		Stato del Bene	Plus o Minus Valenze	
		Tipo	Ammortamento	% Inizio	% Anni Succ.	Causa Dismissione		Valore Attuale	
Note									
Dati Catastali									
954	B / 1024	Terreno acquisito per costruzione marciapiede Via del Costo			(A) 02/02/2010	Cavedon Luca	+	362,70	
					(C) 31/12/2010		-	0,00	
					(U) 02/02/2010		=	362,70	+
					(D)			0,00	+
		Terreno						0,00	-
		Terreni Indisponibili (0,00%)						0,00	-
Altri terreni n.a.c.						0,00	-		
		Annuale	0,00 %	0,00 %	Ottimo	Ottimo	362,70		+
Mand. 106 - Terreno acquisito da Diverse persone per costruzione marciapiede Via del Costo- Totale superficie mq 39 circa									
Identificativi Catastali				Foglio	Numero	Subalt.			
				5	1362				
Identificativi Catastali				Foglio	Numero	Subalt.			
				5	1361				
Identificativi Catastali				Foglio	Numero	Subalt.			
				5	1363				
Identificativi Catastali				Foglio	Numero	Subalt.			
				5	1360				
Identificativi Catastali				Foglio	Numero	Subalt.			
				5	1359				

Registro Inventario Beni Immobili

24/02/2017


Pagina 468 di 489

Raggruppamento per :					Consegnatario		+	Importo Lordo		
 Voce Patrimonio Altri terreni n.a.c.					Conditore		-	Importo IVA		
							=	Valore Iniziale	+	
Progr.	Modello / Codice Inventario	Descrizione Bene			Data Attivazione	Funzione / Servizio	Totali Variazioni			
		Ubicazione			Data Caricamento		Ammortamenti			
		Tipo Bene Immobile			Data Ultima Variaz.	Centro di Costo	Dismissioni			
		Natura Bene			Data Dismissione		Codifica SEC ' 95	Plus o Minus Valenze		
		Tipo	Ammortamento	% Inizio	% Anni Succ.	Causa Dismissione		Stato del Bene	Valore Attuale	
		Note								
		Dati Catastali								
Identificativi Catastali				Foglio	Numero	Subalt.				
				5	1364					

Registro Inventario Beni Immobili

24/02/2017


Pagina 469 di 489

Raggruppamento per :					Consegnatario	+	Importo Lordo				
 Voce Patrimonio Altri terreni n.a.c.					Conduttore	-	Importo IVA				
							=	Valore Iniziale	+		
Progr.	Modello / Codice Inventario	Descrizione Bene			Data Attivazione	Funzione / Servizio	Totali Variazioni		+		
		Ubicazione			Data Caricamento		Centro di Costo	Ammortamenti		-	
		Tipo Bene Immobile			Data Ultima Variaz.	Codifica SEC ' 95		Dismissioni		-	
		Natura Bene			Data Dismissione		Stato del Bene	Plus o Minus Valenze		+	
		Tipo	Ammortamento	% Inizio	% Anni Succ.	Causa Dismissione		Valore Attuale		=	
Note											
Dati Catastali											
955	B / 1025	Terreno acquistato per sistemazione incrocio Via Corte			(A) 02/08/2010	Cavedon Luca	+	2.582,28			
					(C) 31/12/2010			-	0,00		
					(U) 02/08/2010		=	2.582,28	+		
					(D)				7.746,85	+	
		Terreno							0,00	-	
		Terreni Indisponibili (0,00%)							0,00	-	
		Altri terreni n.a.c.							0,00	+	
		Annuale		0,00 %	0,00 %				10.329,13		
		Mand. 1359 - Terreno acquistato dai Sigg. Faccin Francesco, Antonella e Marino Massimo. Pagato il Saldo nel 2010 per € 2.582,28. Gli acconti sono stati versati nel 1987. I terreni riguardano 3 compravendite come da atto notarile n. 565 del 09/08/2010									
		Identificativi Catastali				Foglio	Numero	Subalt.			
				8	1421						
Identificativi Catastali				Foglio	Numero	Subalt.					
				8	1424						
Identificativi Catastali				Foglio	Numero	Subalt.					
				8	1423						
Identificativi Catastali				Foglio	Numero	Subalt.					
				8	1415						

Registro Inventario Beni Immobili

24/02/2017


Pagina 470 di 489

Raggruppamento per :					Consegnatario		+	Importo Lordo	
 Voce Patrimonio Altri terreni n.a.c.					Conditore		-	Importo IVA	
							=	Valore Iniziale	+
Progr.	Modello / Codice Inventario	Descrizione Bene			Data Attivazione	Funzione / Servizio	Totali Variazioni		
		Ubicazione			Data Caricamento		+ -		
		Tipo Bene Immobiliare			Data Ultima Variaz.	Centro di Costo	-		
		Natura Bene			Data Dismissione	Codifica SEC ' 95	-		
		Tipo	Ammortamento	% Inizio	% Anni Succ.	Causa Dismissione	Stato del Bene	+	
		Note							
		Dati Catastali							
Identificativi Catastali		Foglio		Numero		Subalt.			
		8		1419					
Identificativi Catastali		Foglio		Numero		Subalt.			
		8		1413					
Identificativi Catastali		Foglio		Numero		Subalt.			
		8		1412					
956	B / 1026	Terreno espropriato a Telecom Italia per realizzazione pista ciclo-pedonale			(A) 02/03/2010	Cavedon Luca	+ 0,00		
		Terreno			(C) 31/12/2010		- 0,00		
		Terreni Indisponibili (0,00%)			(U) 02/03/2010		= 0,00 +		
		Altri terreni n.a.c.			(D)		3.300,00 +		
		Annuale	0,00 %	0,00 %			0,00 -		
							0,00 -		
							0,00 +		
							3.300,00		
Terreno espropriato nel 2009 a Telecom Italia per realizzazione pista ciclo-pedonale di collegamento tra area verde comunale di via C. Colombo e la futura lottizzazione residenziale Via C. Colombo - Mq 98									
Identificativi Catastali		Foglio		Numero		Subalt.			
		1		2049					

Registro Inventario Beni Immobili

24/02/2017


Pagina 471 di 489

Raggruppamento per :					Consegnatario	+	Importo Lordo		
 Voce Patrimonio Altri terreni n.a.c.					Conduttore	-	Importo IVA		
							=	Valore Iniziale	+
Progr.	Modello / Codice Inventario	Descrizione Bene			Data Attivazione	Funzione / Servizio	Totali Variazioni		+
		Ubicazione			Data Caricamento		Ammortamenti		-
		Tipo Bene Immobile			Data Ultima Variaz.	Dismissioni		-	
		Natura Bene			Data Dismissione	Plus o Minus Valenze		+	
		Tipo	Ammortamento	% Inizio	% Anni Succ.	Causa Dismissione	Valore Attuale		=
Note									
Dati Catastali									
957	B / 1027	Terreno acquistato da Ditta B.R. Pneumatici Spa			(A) 22/09/2010	Cavedon Luca	+	0,00	
					(C) 31/12/2010		-	0,00	
					(U) 22/09/2010		=	0,00	+
					(D)			10,00	+
		Terreno						0,00	-
		Terreni Indisponibili (0,00%)						0,00	-
		Altri terreni n.a.c.					0,00	+	
		Annuale	0,00 %	0,00 %			10,00		
Attribuito valore simbolico ai fini fiscali di € 10,00 - Il terreno è stato ceduto gratuitamente dalla società B.R. Pneumatici Spa.									
Identificativi Catastali		Foglio	Numero	Subalt.					
		4	581						
Identificativi Catastali		Foglio	Numero	Subalt.					
		4	579						
Identificativi Catastali		Foglio	Numero	Subalt.					
		4	586						
Identificativi Catastali		Foglio	Numero	Subalt.					
		4	582						
Identificativi Catastali		Foglio	Numero	Subalt.					
		4	572						

Registro Inventario Beni Immobili

24/02/2017


Pagina 472 di 489

Raggruppamento per :					Consegnatario	+	Importo Lordo			
 Voce Patrimonio Altri terreni n.a.c.					Conduttore	-	Importo IVA			
							=	Valore Iniziale	+	
Progr.	Modello / Codice Inventario	Descrizione Bene			Data Attivazione	Funzione / Servizio	Totali Variazioni		+	
		Ubicazione			Data Caricamento		Centro di Costo	Ammortamenti		-
		Tipo Bene Immobile			Data Ultima Variaz.	Codifica SEC ' 95	Dismissioni		-	
		Natura Bene			Data Dismissione		Stato del Bene	Plus o Minus Valenze		+
		Tipo	Ammortamento	% Inizio	% Anni Succ.	Causa Dismissione		Valore Attuale		=
Note										
Dati Catastali										
Identificativi Catastali					Foglio	Numero	Subalt.			
					4	566				
Identificativi Catastali					Foglio	Numero	Subalt.			
					4	577				
958	B / 1028	Terreno acquistato per completamento marciapiede via Trieste			(A) 01/12/2010	Cavedon Luca	+	915,00		
		Terreno			(C) 31/12/2010		-	0,00		
		Terreni Indisponibili (0,00%)			(U) 01/12/2010			=	915,00	+
		Altri terreni n.a.c.			(D)				1.000,00	+
		Annuale	0,00 %	0,00 %	Ottimo	Ottimo			0,00	-
		Mand. 2128 - Terreno acquistato dalla ditta Ca' Ross Spa - Mq 61							0,00	-
									0,00	+
									1.915,00	
Identificativi Catastali					Foglio	Numero	Subalt.			
					1	2045				
Identificativi Catastali					Foglio	Numero	Subalt.			
					2	935				

Registro Inventario Beni Immobili

24/02/2017


Pagina 473 di 489

Raggruppamento per :					Consegnatario	+	Importo Lordo		
 Voce Patrimonio Altri terreni n.a.c.					Conduttore	-	Importo IVA		
						=	Valore Iniziale	+	
Progr.	Modello / Codice Inventario	Descrizione Bene			Data Attivazione	Funzione / Servizio	Totali Variazioni		+
		Ubicazione			Data Caricamento		Centro di Costo	Ammortamenti	
		Tipo Bene Immobile			Data Ultima Variaz.	Codifica SEC ' 95	Dismissioni		-
		Natura Bene			Data Dismissione		Stato del Bene	Plus o Minus Valenze	
		Tipo	Ammortamento	% Inizio	% Anni Succ.	Causa Dismissione		Valore Attuale	
Note									
Dati Catastali									
959	B / 1029	Terreno acquistato da Dalle Rive Girolamo per allargamento Via S. Pio X			(A) 16/12/2010	Cavedon Luca	+	30.000,00	
					(C) 31/12/2010		-	0,00	
					(U) 01/09/2011		=	30.000,00	+
					(D)			30.000,00	+
								0,00	-
		Terreno						0,00	-
		Terreni Indisponibili (0,00%)						0,00	-
		Altri terreni n.a.c.						0,00	+
		Annuale	0,00 %	0,00 %				60.000,00	
Terreno acquistato dai signori Dalle Rive Nicola e Daller Rive Girolamo. Versato acconto nel 2010 con Mandato 2298									
Identificativi Catastali				Foglio	Numero	Subalt.			
				8	1706				
Identificativi Catastali				Foglio	Numero	Subalt.			
				8	1708				

Registro Inventario Beni Immobili

24/02/2017


Pagina 474 di 489

Raggruppamento per :					Consegnatario	+	Importo Lordo		
 Voce Patrimonio Altri terreni n.a.c.					Conduttore	-	Importo IVA		
							=	Valore Iniziale	+
Progr.	Modello / Codice Inventario	Descrizione Bene			Data Attivazione	Funzione / Servizio	Totali Variazioni		+
		Ubicazione			Data Caricamento		Centro di Costo	Ammortamenti	
		Tipo Bene Immobile			Data Ultima Variaz.	Codifica SEC ' 95	Dismissioni		-
		Natura Bene			Data Dismissione		Stato del Bene	Plus o Minus Valenze	
		Tipo	Ammortamento	% Inizio	% Anni Succ.	Causa Dismissione		Valore Attuale	
Note									
Dati Catastali									
960	B / 1032	Aree per realizzazione nuovo collegamento di via Ca' Bianca			(A) 07/02/2011	Cavedon Luca	+	1.029,42	
					(C) 31/12/2011		-	0,00	
					(U) 07/02/2011	Ottimo	=	1.029,42	+
					(D)		-	0,00	+
		Terreno					-	0,00	-
		Terreni Indisponibili (0,00%)					-	0,00	-
Altri terreni n.a.c.						+	0,00	+	
		Annuale	0,00 %	0,00 %	Ottimo	Ottimo	1.029,42		
Mand. 99-100 - Faccin Francesco									
Identificativi Catastali				Foglio	Numero	Subalt.			
				7	490				
Identificativi Catastali				Foglio	Numero	Subalt.			
				7	491				

Registro Inventario Beni Immobili

24/02/2017


Pagina 475 di 489

Raggruppamento per :					Consegnatario		+	Importo Lordo		
 Voce Patrimonio Altri terreni n.a.c.					Conduttore		-	Importo IVA		
							=	Valore Iniziale	+	
Progr.	Modello / Codice Inventario	Descrizione Bene			Data Attivazione	Funzione / Servizio	Totali Variazioni		+	
		Ubicazione			Data Caricamento		Ammortamenti		-	
		Tipo Bene Immobile			Data Ultima Variaz.	Centro di Costo	Dismissioni		-	
		Natura Bene			Data Dismissione	Codifica SEC ' 95	Plus o Minus Valenze		+	
		Tipo	Ammortamento	% Inizio	% Anni Succ.	Causa Dismissione	Stato del Bene	Valore Attuale		=
Note										
Dati Catastali										
961	B / 1033	Area per sistemazione e completamento marciapiede via trieste			(A) 23/05/2011	Cavedon Luca	+ 675,00			
					(C) 31/12/2011		- 0,00			
					(U) 23/05/2011	= 675,00		+		
					(D)	0,00		+		
						0,00		-		
						0,00		-		
		Terreno					0,00		+	
		Terreni Indisponibili (0,00%)					0,00		-	
		Altri terreni n.a.c.					0,00		+	
		Annuale	0,00 %	0,00 %	Ottimo	Ottimo	675,00			
Area acquisita dai signori Gasparini e Dall'Igna per completamento marciapiede via Trieste										
Identificativi Catastali			Foglio	Numero	Subalt.					
			6	549						
962	B / 1036	Area urbana acquisita a titolo gratuito dalla società Auora Srl			(A) 19/10/2012	Cavedon Luca	+ 0,00			
					(C) 31/12/2012		- 0,00			
					(U) 19/10/2012	= 0,00		+		
					(D)	10,00		+		
						0,00		-		
						0,00		-		
		Terreno					0,00		+	
		Terreni Indisponibili (0,00%)					0,00		-	
		Altri terreni n.a.c.					0,00		+	
		Annuale	0,00 %	0,00 %	Buono	Buono	10,00			
Area urbana di are 34.24 acquisita dala società Aurora Srl con Presidente Pegoraro Adelio - Vedi determinazione n. 181 dell'11 Ottobre 2012 - Valore fiscale € 10,00										
Identificativi Catastali			Foglio	Numero	Subalt.					
			8	1601						

Registro Inventario Beni Immobili

24/02/2017


Pagina 476 di 489

Raggruppamento per :					Consegnatario	+	Importo Lordo				
 Voce Patrimonio Altri terreni n.a.c.					Conduttore	-	Importo IVA				
							=	Valore Iniziale	+		
Progr.	Modello / Codice Inventario	Descrizione Bene Ubicazione Tipo Bene Immobiliare Natura Bene	Data Attivazione Data Caricamento Data Ultima Variaz. Data Dismissione Causa Dismissione	Funzione / Servizio Centro di Costo Codifica SEC ' 95 Stato del Bene		Totali Variazioni		+			
		Tipo Ammortamento	% Inizio	% Anni Succ.			Ammortamenti	-			
							Dismissioni	-			
							Plus o Minus Valenze	+			
							Valore Attuale	=			
Note											
Dati Catastali											
963	B / 1040	Area urbana acquisita gratuitamente dai Sigg. Pasini e Costabeber	(A) 24/12/2013	Cavedon Luca				+	0,00		
		via Petrarca	(C) 31/12/2013					-	0,00		
		Terreno	(U) 31/12/2013					=	0,00	+	
		Terreni Indisponibili (0,00%)	(D)						5,00	+	
		Altri terreni n.a.c.						0,00	-		
		Annuale	0,00 %	0,00 %	Buono	Buono		0,00	-		
		Vedi Atto Rep. n. 623 - Prot. n. 15423 del 23/12/2013 - MQ 6								0,00	+
								5,00			
Identificativi Catastali		Foglio	Numero	Subalt.							
		8	1356	1							
964	B / 1041	Area urbana acquisita gratuitamente dai Sigg. Pasini e Costabeber	(A) 24/12/2013	Cavedon Luca				+	0,00		
		PIAZZETTA DON CARLO GNOCCHI	(C) 31/12/2013					-	0,00		
		Terreno	(U) 31/12/2013					=	0,00	+	
		Terreni Indisponibili (0,00%)	(D)						5,00	+	
		Altri terreni n.a.c.						0,00	-		
		Annuale	0,00 %	0,00 %				0,00	-		
		Vedi Atto Rep. n. 623 - Prot. n. 15423 del 23/12/2013 - MQ 22								0,00	+
								5,00			
Identificativi Catastali		Foglio	Numero	Subalt.							
		8	1585								

Registro Inventario Beni Immobili

24/02/2017


Pagina 477 di 489

Raggruppamento per :					Consegnatario	+	Importo Lordo		
 Voce Patrimonio Altri terreni n.a.c.					Conduttore	-	Importo IVA		
							=	Valore Iniziale	+
Progr.	Modello / Codice Inventario	Descrizione Bene			Data Attivazione	Funzione / Servizio	Totali Variazioni		+
		Ubicazione			Data Caricamento		Centro di Costo	Ammortamenti	
		Tipo Bene Immobile			Data Ultima Variaz.	Codifica SEC ' 95	Dismissioni		-
		Natura Bene			Data Dismissione		Stato del Bene	Plus o Minus Valenze	
		Tipo	Ammortamento	% Inizio	% Anni Succ.	Causa Dismissione		Valore Attuale	
Note									
Dati Catastali									
965	B / 1042	Area urbana acquisita gratuitamente dal Sig. Costabeber Flavio			(A) 24/12/2013	Cavedon Luca	+	0,00	
		via Petrarca			(C) 31/12/2013		-	0,00	
		Terreno			(U) 31/12/2013		=	0,00	+
		Terreni Indisponibili (0,00%)			(D)			10,00	+
		Altri terreni n.a.c.						0,00	-
		Annuale	0,00 %	0,00 %	Buono	Buono	0,00	-	
		Vedi Atto Rep. n. 623 - Prot. n. 15423 del 23/12/2013 - MQ 12							
Identificativi Catastali					Foglio	Numero	Subalt.		
					8	1354	1		

Registro Inventario Beni Immobili

24/02/2017


Pagina 478 di 489

Raggruppamento per :					Consegnatario	+	Importo Lordo		
 Voce Patrimonio Altri terreni n.a.c.					Conduttore	-	Importo IVA		
						=	Valore Iniziale	+	
Progr.	Modello / Codice Inventario	Descrizione Bene			Data Attivazione	Funzione / Servizio	Totali Variazioni		+
		Ubicazione			Data Caricamento		Centro di Costo	Ammortamenti	
		Tipo Bene Immobile			Data Ultima Variaz.	Codifica SEC ' 95	Dismissioni		-
		Natura Bene			Data Dismissione		Stato del Bene	Plus o Minus Valenze	
		Tipo	Ammortamento	% Inizio	% Anni Succ.	Causa Dismissione		Valore Attuale	
Note									
Dati Catastali									
966	B / 1043	Aree standard in Via Cristoforo Colombo acquisite gratuitamente da Privati vari			(A) 24/07/2013	Cavedon Luca	+	0,00	
					(C) 31/12/2013		-	0,00	
		Terreno			(U) 31/12/2013		=	0,00	+
		Terreni Indisponibili (0,00%)			(D)			10,00	+
		Altri terreni n.a.c.						0,00	-
		Annuale	0,00 %	0,00 %	Buono	Buono		0,00	-
								0,00	+
								10,00	
Vedi Atto Rep. n. 617 - Prot. N. 8665 - Acquisite gratuitamente da privati vari: Franzon, Fabrello, società immobiliare novanta srl, carretta, castelli canale, dalla via, costabeber Mq totali: 4406									
Identificativi Catastali		Foglio	Numero	Subalt.					
		1	2175						
Identificativi Catastali		Foglio	Numero	Subalt.					
		1	2180						
Identificativi Catastali		Foglio	Numero	Subalt.					
		1	2173						
Identificativi Catastali		Foglio	Numero	Subalt.					
		1	2172						

Registro Inventario Beni Immobili

24/02/2017


Pagina 479 di 489

Raggruppamento per :					Consegnatario		+	Importo Lordo	
 Voce Patrimonio Altri terreni n.a.c.					Conditore		-	Importo IVA	
							=	Valore Iniziale	+
Progr.	Modello / Codice Inventario	Descrizione Bene			Data Attivazione	Funzione / Servizio	Totali Variazioni		+
		Ubicazione			Data Caricamento		Centro di Costo	Ammortamenti	
		Tipo Bene Immobile			Data Ultima Variaz.	Codifica SEC ' 95	Dismissioni		-
		Natura Bene			Data Dismissione		Stato del Bene	Plus o Minus Valenze	
		Tipo	Ammortamento	% Inizio	% Anni Succ.	Causa Dismissione		Valore Attuale	
Note									
Dati Catastali									
Identificativi Catastali				Foglio	Numero	Subalt.			
				1	2172				
Identificativi Catastali				Foglio	Numero	Subalt.			
				1	2184				
Identificativi Catastali				Foglio	Numero	Subalt.			
				1	2185				
Identificativi Catastali				Foglio	Numero	Subalt.			
				1	2174				
Identificativi Catastali				Foglio	Numero	Subalt.			
				1	2150				
Identificativi Catastali				Foglio	Numero	Subalt.			
				1	2157				
Identificativi Catastali				Foglio	Numero	Subalt.			
				1	203				
Identificativi Catastali				Foglio	Numero	Subalt.			
				1	2148				

Registro Inventario Beni Immobili

24/02/2017

Pagina 480 di 489


Raggruppamento per :					Consegnatario		+	Importo Lordo		
 Voce Patrimonio Altri terreni n.a.c.					Conditore		-	Importo IVA		
							=	Valore Iniziale	+	
Progr.	Modello / Codice Inventario	Descrizione Bene			Data Attivazione	Funzione / Servizio	Totali Variazioni			
		Ubicazione			Data Caricamento		+ -			
		Tipo Bene Immobile			Data Ultima Variaz.	Centro di Costo	-			
		Natura Bene			Data Dismissione	Codifica SEC ' 95	-			
		Tipo	Ammortamento	% Inizio	% Anni Succ.	Causa Dismissione	Stato del Bene	+		
								=		
		Note								
		Dati Catastali								
		Identificativi Catastali			Foglio	Numero	Subalt.			
					1	2153				
		Identificativi Catastali			Foglio	Numero	Subalt.			
					1	2171				
		Identificativi Catastali			Foglio	Numero	Subalt.			
					1	2160				
		Identificativi Catastali			Foglio	Numero	Subalt.			
					1	2166				
		Identificativi Catastali			Foglio	Numero	Subalt.			
					1	2169				

Quantità Beni		Totale Parziale	
13	+	35.564,40	
	-	0,00	
	=	35.564,40	+
		42.096,85	+
		0,00	-
		0,00	-
		0,00	+
		77.661,25	=

Registro Inventario Beni Immobili

24/02/2017


Pagina 481 di 489

Raggruppamento per :					Consegnatario	+	Importo Lordo			
 Voce Patrimonio Altri terreni n.a.c.					Conduttore	-	Importo IVA			
							=	Valore Iniziale	+	
Progr.	Modello / Codice Inventario	Descrizione Bene			Data Attivazione	Funzione / Servizio	Totali Variazioni		+	
		Ubicazione			Data Caricamento		Centro di Costo	Ammortamenti		-
		Tipo Bene Immobile			Data Ultima Variaz.	Codifica SEC ' 95	Dismissioni		-	
		Natura Bene			Data Dismissione		Stato del Bene	Plus o Minus Valenze		+
		Tipo	Ammortamento	% Inizio	% Anni Succ.	Causa Dismissione		Valore Attuale		=
Note										
Dati Catastali										
967	B / 1045	Terreno acquisito gratuitamente da Sig.ra Peron - Via A. Ferrarin			(A) 31/12/2014	Cavedon Luca	+	0,00		
					(C) 31/12/2014		-	0,00		
					(U) 31/12/2014		=	0,00		+
					(D)			0,00		+
		Terreno						0,00		-
		Terreni Indisponibili (0,00%)						0,00		-
		Altri terreni n.a.c.					0,00		+	
		Annuale	0,00 %	0,00 %	Buono	Buono	0,00			
Vedi Atto Rep. n. 638 del 16/10/2014 - Are 0.31										
Identificativi Catastali				Foglio	Numero	Subalt.				
				8	1739					
968	B / 1046	Terreno acquisito gratuitamente da Sig.ra Peron - Via A. Ferrarin			(A) 31/12/2014	Cavedon Luca	+	0,00		
					(C) 31/12/2014		-	0,00		
					(U) 31/12/2014		=	0,00		+
					(D)			0,00		+
		Terreno						0,00		-
		Terreni Indisponibili (0,00%)						0,00		-
		Altri terreni n.a.c.					0,00		+	
		Annuale	0,00 %	0,00 %	Buono	Buono	0,00			
Vedi Atto Rep. n. 638 del 16/10/2014 - Are 0.13										
Identificativi Catastali				Foglio	Numero	Subalt.				
				8	1740					

Registro Inventario Beni Immobili

24/02/2017


Pagina 482 di 489

Raggruppamento per :					Consegnatario		+	Importo Lordo		
 Voce Patrimonio Altri terreni n.a.c.					Conditore		-	Importo IVA		
							=	Valore Iniziale	+	
Progr.	Modello / Codice Inventario	Descrizione Bene			Data Attivazione	Funzione / Servizio	Totali Variazioni			
		Ubicazione			Data Caricamento		+ -			
		Tipo Bene Immobiliare			Data Ultima Variaz.	Centro di Costo	-			
		Natura Bene			Data Dismissione	Codifica SEC ' 95	-			
		Tipo	Ammortamento	% Inizio	% Anni Succ.	Causa Dismissione	Stato del Bene	+		
								=		
		Note								
		Dati Catastali								
969	B / 1047	Terreno acquisito da Sig.ra Carollo - P.d.I. Via Padova			(A) 31/12/2014	Cavedon Luca	+		0,00	
					(C) 31/12/2014		-		0,00	
					(U) 31/12/2014		=		0,00	+
					(D)				0,00	+
									0,00	-
									0,00	-
		Terreno					+		0,00	
		Terreni Indisponibili (0,00%)					-		0,00	
		Altri terreni n.a.c.					+		0,00	
		Annuale	0,00 %	0,00 %	Buono	Buono			0,00	
Atto Rep. N. 624 del 28/02/2014 - Are 11.45 - RD € 7.39										
Identificativi Catastali				Foglio	Numero	Subalt.				
				1	2079					

Registro Inventario Beni Immobili

24/02/2017


Pagina 483 di 489

Raggruppamento per :					Consegnatario	+	Importo Lordo		
 Voce Patrimonio Altri terreni n.a.c.					Conduttore	-	Importo IVA		
						=	Valore Iniziale	+	
Progr.	Modello / Codice Inventario	Descrizione Bene			Data Attivazione	Funzione / Servizio	Totali Variazioni		+
		Ubicazione			Data Caricamento		Centro di Costo	Ammortamenti	
		Tipo Bene Immobilita			Data Ultima Variaz.	Codifica SEC ' 95	Dismissioni		-
		Natura Bene			Data Dismissione		Stato del Bene	Plus o Minus Valenze	
		Tipo Ammortamento	% Inizio	% Anni Succ.	Causa Dismissione	Valore Attuale		=	
Note									
Dati Catastali									
970	B / 1048	Terreni acquisiti da Sig.ra Martini - P.d.I. Via Padova			(A) 31/12/2014	Cavedon Luca	+	0,00	
					(C) 31/12/2014		-	0,00	
					(U) 31/12/2014	Buono	=	0,00	+
					(D)			0,00	+
								0,00	-
		Terreno						0,00	-
		Terreni Indisponibili (0,00%)						0,00	-
Altri terreni n.a.c.						0,00	+		
		Annuale	0,00 %	0,00 %	Buono	Buono	0,00		
Atto Rep. N. 624 del 28/02/2014 - Are 04.69/00.10/1.63/4.21/1.56 - RD € 3.51/0.07/1.22/3.15/1.17									
Identificativi Catastali			Foglio	Numero	Subalt.				
			1	2098					
Identificativi Catastali			Foglio	Numero	Subalt.				
			1	2091					
Identificativi Catastali			Foglio	Numero	Subalt.				
			1	2093					
Identificativi Catastali			Foglio	Numero	Subalt.				
			1	2089					
Identificativi Catastali			Foglio	Numero	Subalt.				
			1	2085					

Registro Inventario Beni Immobili

24/02/2017


Pagina 484 di 489

Raggruppamento per :					Consegnatario	+	Importo Lordo			
 Voce Patrimonio Altri terreni n.a.c.					Conduttore	-	Importo IVA			
							=	Valore Iniziale	+	
Progr.	Modello / Codice Inventario	Descrizione Bene			Data Attivazione	Funzione / Servizio	Totali Variazioni		+	
		Ubicazione			Data Caricamento		Centro di Costo	Ammortamenti		-
		Tipo Bene Immobile			Data Ultima Variaz.	Codifica SEC ' 95	Dismissioni		-	
		Natura Bene			Data Dismissione		Stato del Bene	Plus o Minus Valenze		+
		Tipo	Ammortamento	% Inizio	% Anni Succ.	Causa Dismissione		Valore Attuale		=
Note										
Dati Catastali										
971	B / 1049	Terreno acquisito dal Sig. Bertoldo - P.d.I. Via Padova			(A) 31/12/2014	Cavedon Luca	+	0,00		
					(C) 31/12/2014		-	0,00		
					(U) 31/12/2014		=	0,00		+
					(D)			0,00		+
								0,00		-
		Terreno					0,00		-	
		Terreni Indisponibili (0,00%)					0,00		-	
		Altri terreni n.a.c.					0,00		+	
		Annuale	0,00 %	0,00 %	Buono	Buono	0,00			
Atto Rep. N. 624 del 28/02/2014 - Are 2.43/00.35 - RD € 0.82/0.12										
Identificativi Catastali				Foglio	Numero	Subalt.				
				1	2063					
Identificativi Catastali				Foglio	Numero	Subalt.				
				1	2066					

Registro Inventario Beni Immobili

24/02/2017


Pagina 485 di 489

Raggruppamento per :					Consegnatario	+	Importo Lordo		
 Voce Patrimonio Altri terreni n.a.c.					Conduttore	-	Importo IVA		
							=	Valore Iniziale	+
Progr.	Modello / Codice Inventario	Descrizione Bene			Data Attivazione	Funzione / Servizio	Totali Variazioni		+
		Ubicazione			Data Caricamento		Centro di Costo	Ammortamenti	
		Tipo Bene Immobile			Data Ultima Variaz.	Codifica SEC ' 95		Dismissioni	
		Natura Bene			Data Dismissione		Stato del Bene	Plus o Minus Valenze	
		Tipo	Ammortamento	% Inizio	% Anni Succ.	Causa Dismissione		Valore Attuale	
Note									
Dati Catastali									
972	B / 1050	Terreno acquisito da Sig. Carollo - P.d.I. Via Padova			(A) 31/12/2014	Cavedon Luca	+	0,00	
					(C) 31/12/2014		-	0,00	
					(U) 31/12/2014		=	0,00	+
					(D)			0,00	+
								0,00	-
		Terreno					0,00	-	
		Terreni Indisponibili (0,00%)					0,00	-	
		Altri terreni n.a.c.					0,00	+	
		Annuale	0,00 %	0,00 %	Buono	Buono	0,00		
Atto Rep. N. 624 del 28/02/2014 - Are 08.11/01.48/02.68/00.11/04.93/01.60 - RD € 6.07/1.11/1.73/0.07/3.18/1.03									
Identificativi Catastali				Foglio	Numero	Subalt.			
				1	2119				
Identificativi Catastali				Foglio	Numero	Subalt.			
				1	2112				
Identificativi Catastali				Foglio	Numero	Subalt.			
				1	2108				
Identificativi Catastali				Foglio	Numero	Subalt.			
				1	2106				
Identificativi Catastali				Foglio	Numero	Subalt.			
				1	2105				

Registro Inventario Beni Immobili

24/02/2017


Pagina 486 di 489

Raggruppamento per :					Consegnatario		+	Importo Lordo	
 Voce Patrimonio Altri terreni n.a.c.					Connettore		-	Importo IVA	
							=	Valore Iniziale	+
Progr.	Modello / Codice Inventario	Descrizione Bene			Data Attivazione	Funzione / Servizio	Totali Variazioni		
		Ubicazione			Data Caricamento		+ -		
		Tipo Bene Immobiliare			Data Ultima Variaz.	Centro di Costo	-		
		Natura Bene			Data Dismissione	Codifica SEC ' 95	-		
		Tipo	Ammortamento	% Inizio	% Anni Succ.	Causa Dismissione	Stato del Bene	+	
								=	
		Note							
		Dati Catastali							
Identificativi Catastali				Foglio	Numero	Subalt.			
				1	2100				
973	B / 1051	Terreno acquisito da Ditta Nuova Summano Sas - P.d.I. Via Padova			(A) 31/12/2014	Cavedon Luca	+	0,00	
		Terreno Terreni Indisponibili (0,00%) Altri terreni n.a.c.			(C) 31/12/2014		-	0,00	
					(U) 31/12/2014		=	0,00	+
			(D)				0,00	+	
							0,00	-	
							0,00	-	
							0,00	+	
		Annuale	0,00 %	0,00 %	Buono	Buono	0,00		
Atto Rep. N. 624 del 28/02/2014 - Are 00.01/00.19 - RD € 0.01/0.08									
Identificativi Catastali				Foglio	Numero	Subalt.			
				1	2071				
Identificativi Catastali				Foglio	Numero	Subalt.			
				1	2077				

Registro Inventario Beni Immobili

24/02/2017


Pagina 487 di 489

Raggruppamento per :					Consegnatario		+	Importo Lordo
 Voce Patrimonio Altri terreni n.a.c.					Conditore		-	Importo IVA
							=	Valore Iniziale
Progr.	Modello / Codice Inventario	Descrizione Bene	Data Attivazione		Funzione / Servizio	Totali Variazioni		+
		Ubicazione	Data Caricamento		Centro di Costo	Ammortamenti		-
		Tipo Bene Immobile	Data Ultima Variaz.		Codifica SEC ' 95	Dismissioni		-
		Natura Bene	Data Dismissione		Stato del Bene	Plus o Minus Valenze		+
		Tipo Ammortamento	% Inizio	% Anni Succ.	Causa Dismissione	Valore Attuale		=
Note								
Dati Catastali								
974	B / 1052	Terreno acquisito da Società Aurora Srl - P.d.I. Via Padova Terreno Terreni Indisponibili (0,00%) Altri terreni n.a.c.	(A)	31/12/2014	Cavedon Luca	+	0,00	
			(C)	31/12/2014		-	0,00	
			(U)	31/12/2014		=	0,00	+
			(D)				0,00	+
							0,00	-
		Annuale	0,00 %	0,00 %	Buono	Buono	0,00	-
		Atto Rep. N. 624 del 28/02/2014 - Are 04.35 - RD 3.26						
Identificativi Catastali			Foglio	Numero	Subalt.			
			1	2059				
975	B / 1053	Terreno Ex alveo tombato del torrente Rostone Garziere Terreno Terreni Indisponibili (0,00%) Altri terreni n.a.c.	(A)	21/11/2016	Cavedon Luca	+	3.300,00	
			(C)	31/12/2016		-	0,00	
			(U)	21/11/2016		=	3.300,00	+
			(D)				0,00	+
							0,00	-
		Annuale	0,00 %	0,00 %	Buono	Buono	0,00	-
		Vedi determinazione n. 425 del 21.11.2016						
Identificativi Catastali			Foglio	Numero	Subalt.			
			8	1279				

Registro Inventario Beni Immobili

24/02/2017

Pagina 488 di 489

Raggruppamento per :					Consegnatario	+	Importo Lordo		
 Voce Patrimonio Altri terreni n.a.c.					Conduttore	-	Importo IVA		
							=	Valore Iniziale	+
Progr.	Modello / Codice Inventario	Descrizione Bene			Data Attivazione	Funzione / Servizio	Totali Variazioni		+
		Ubicazione			Data Caricamento		Centro di Costo	Ammortamenti	
		Tipo Bene Immobile			Data Ultima Variaz.	Codifica SEC ' 95	Dismissioni		-
		Natura Bene			Data Dismissione		Stato del Bene	Plus o Minus Valenze	
		Tipo	Ammortamento	% Inizio	% Anni Succ.	Causa Dismissione		Valore Attuale	
Note									
Dati Catastali									
976	B / 1056	Terreno Fabbricato Via Roma - Acquisito da demanio			(A) 12/06/2016	Cavedon Luca	+		0,00
					(C) 31/12/2016		-		0,00
					(U) 12/06/2016	=		0,00	+
		Terreno			(D)			0,00	+
		Terreni Indisponibili (0,00%)						0,00	-
		Altri terreni n.a.c.						0,00	-
		Annuale	0,00 %	0,00 %	Buono	Buono	0,00		+
Vedi atto Agenzia del Demanio Rep 681 del 24/06/2016 - Prot. n. 2016/7509									

Superficie Mq 67									
Identificativi Catastali				Foglio	Numero	Subalt.			
				4	110				

Quantità Beni	Totale Parziale		
10	+	3.300,00	
	-	0,00	
	=	3.300,00	
		0,00	
		0,00	
		0,00	
		0,00	
		3.300,00	

Totali :	Importo Lordo	Importo IVA	Valore Iniziale	Totali Variazioni	Tot. Ammort.ti	Tot. Dismissioni	Plus / Minus Val.	Valore Attuale
	26.282.691,67	0,00	26.282.691,67	12.894.816,73	10.221.539,84	0,00	0,00	28.955.968,56