





Registro Inventario Beni Immobili

Raggruppamento per :					Consegnatario	+	Importo Lordo		
 <b>Voce Patrimonio Altre immobilizzazioni immateriali n.a.c.</b>					Conduttore	-	Importo IVA		
						=	<b>Valore Iniziale</b>	+	
Progr.	Modello / Codice Inventario	Descrizione Bene			Data Attivazione	Funzione / Servizio	Totali Variazioni		+
		Ubicazione			Data Caricamento		Centro di Costo	Ammortamenti	
		Tipo Bene Immobile			Data Ultima Varia.	Codifica SEC ' 95	Dismissioni		-
		Natura Bene			Data Dismissione		Stato del Bene	Plus o Minus Valenze	
		Tipo Ammortamento	% Inizio	% Anni Succ.	Causa Dismissione			<b>Valore Attuale</b>	
		Note							
		Dati Catastali							
1	A / 794	<b>COSTI PLURIENNALI ANNO 2008 - comprende contributo a opere culto</b>			(A) 31/12/2008	Cavedon Luca	+ 792,00		
					(C) 31/12/2008		-		
		Fabbricato			(U) 31/12/2008		= <b>792,00</b>		+
		Immobilizzazioni Immateriali (20,00%)			(D)		0,00		+
		Altre immobilizzazioni immateriali n.a.c.					792,00		-
		Annuale	20,00 %	20,00 %	Buono	Buono	0,00		-
							0,00		-
							0,00		+
							<b>0,00</b>		
2	A / 795	<b>COSTI PLURIENNALI ANNO 2007 - comprende contributo a opere culto</b>			(A) 31/12/2007	Cavedon Luca	+ 12.740,00		
					(C) 31/12/2008		-		
		Fabbricato			(U) 31/12/2007		= <b>12.740,00</b>		+
		Immobilizzazioni Immateriali (20,00%)			(D)		0,00		+
		Altre immobilizzazioni immateriali n.a.c.					12.740,00		-
		Annuale	20,00 %	20,00 %	Buono	Buono	0,00		-
							0,00		-
							0,00		+
							<b>0,00</b>		

# Registro Inventario Beni Immobili

11/03/2015


Pagina 2 di 487

Raggruppamento per :					Consegnatario	+	Importo Lordo		
 <b>Voce Patrimonio Altre immobilizzazioni immateriali n.a.c.</b>					Conduttore	-	Importo IVA		
							=	<b>Valore Iniziale</b>	+
Progr.	Modello / Codice Inventario	Descrizione Bene			Data Attivazione	Funzione / Servizio	Totali Variazioni		+
		Ubicazione			Data Caricamento		Ammortamenti		-
					Data Ultima Variaz.	Dismissioni		-	
					Data Dismissione	Plus o Minus Valenze		+	
					Causa Dismissione	<b>Valore Attuale</b>		=	
Note									
Dati Catastali									
3	A / 796	<b>COSTI PLURIENNALI ANNO 2006 - comprende contributo a opere culto</b>			(A) 31/12/2006	Cavedon Luca	+	23.200,00	
					(C) 31/12/2008		-		
					(U) 31/12/2006	=	<b>23.200,00</b>	+	
					(D)		0,00	+	
Fabbricato							23.200,00	-	
Immobilizzazioni Immateriali (20,00%)							0,00	-	
Altre immobilizzazioni immateriali n.a.c.							0,00	+	
		Annuale	20,00 %	20,00 %	Buono	Buono	<b>0,00</b>		
4	A / 797	<b>COSTI PLURIENNALI ANNO 2005 - comprende contributo a opere culto</b>			(A) 31/12/2005	Cavedon Luca	+	8.956,47	
					(C) 31/12/2008		-		
					(U) 31/12/2005	=	<b>8.956,47</b>	+	
					(D)		0,00	+	
Fabbricato							8.956,47	-	
Immobilizzazioni Immateriali (20,00%)							0,00	-	
Altre immobilizzazioni immateriali n.a.c.							0,00	+	
		Annuale	20,00 %	20,00 %	Buono	Buono	<b>0,00</b>		
5	A / 798	<b>COSTI PLURIENNALI ANNO 2004 - comprende contributo a opere culto</b>			(A) 31/12/2004	Cavedon Luca	+	16.500,00	
					(C) 31/12/2008		-		
					(U) 31/12/2004	=	<b>16.500,00</b>	+	
					(D)		0,00	+	
Fabbricato							16.500,00	-	
Immobilizzazioni Immateriali (20,00%)							0,00	-	
Altre immobilizzazioni immateriali n.a.c.							0,00	+	
		Annuale	20,00 %	20,00 %	Buono	Buono	<b>0,00</b>		

# Registro Inventario Beni Immobili

11/03/2015


Pagina 3 di 487

Raggruppamento per :					Consegnatario		+	Importo Lordo	
 <b>Voce Patrimonio Altre immobilizzazioni immateriali n.a.c.</b>					Conditore		-	Importo IVA	
							=	<b>Valore Iniziale</b>	+
Progr.	Modello / Codice Inventario	Descrizione Bene			Data Attivazione	Funzione / Servizio	Totali Variazioni		
		Ubicazione			Data Caricamento		+ -		
		Tipo Bene Immobile			Data Ultima Variaz.	Centro di Costo	Ammortamenti		
		Natura Bene			Data Dismissione		Codifica SEC ' 95	- Dismissioni	
		Tipo Ammortamento	% Inizio	% Anni Succ.	Causa Dismissione	Stato del Bene		+ Plus o Minus Valenze	
<b>Note</b>									
<b>Dati Catastali</b>									
6	A / 799	<b>COSTI PLURIENNALI ANNO 2003 - comprende contributo a opere culto</b>			(A) 31/12/2003	Cavedon Luca	+ 37.960,00		
					(C) 31/12/2008		- -		
		Fabbricato			(U) 31/12/2003		= <b>37.960,00</b> +		
		Immobilizzazioni Immateriali (20,00%)			(D)		0,00 +		
		Altre immobilizzazioni immateriali n.a.c.					37.960,00 -		
		Annuale	20,00 %	20,00 %	Buono	Buono	0,00 -		
							0,00 -		
							0,00 +		
							<b>0,00</b>		
7	B / 883	<b>PROTEZIONE CIVILE - redazione piano comunale di Protezione Civile</b>			(A) 31/12/2008	Cavedon Luca	+ 6.960,00		
					(C) 31/12/2008		- -		
		Impianto			(U) 31/12/2008		= <b>6.960,00</b> +		
		Immobilizzazioni Immateriali (20,00%)			(D)		0,00 +		
		Altre immobilizzazioni immateriali n.a.c.					6.960,00 -		
		Annuale	20,00 %	20,00 %	Buono	Buono	0,00 -		
							0,00 -		
							0,00 +		
							<b>0,00</b>		
8	C / 998	<b>REALIZZAZIONE P.I.P - prog. Nuovo p.i.p</b>			(A) 31/12/2002	Cavedon Luca	+ 130.872,33		
					(C) 31/12/2008		- -		
		Terreno			(U) 31/12/2002		= <b>130.872,33</b> +		
		Immobilizzazioni Immateriali (20,00%)			(D)		0,00 +		
		Altre immobilizzazioni immateriali n.a.c.					130.872,33 -		
		Annuale	20,00 %	20,00 %	Buono	Buono	0,00 -		
							0,00 -		
							0,00 +		
							<b>0,00</b>		

# Registro Inventario Beni Immobili

11/03/2015

Pagina 4 di 487

Raggruppamento per :						Consegnatario	+	Importo Lordo	
 Voce Patrimonio Altre immobilizzazioni immateriali n.a.c.						Conduttore	-	Importo IVA	
Progr.	Modello / Codice Inventario	Descrizione Bene			Data Attivazione	Funzione / Servizio	=	Valore Iniziale	+
		Ubicazione			Data Caricamento	Centro di Costo		Totali Variazioni	+
		Tipo Bene Immobile			Data Ultima Variaz.	Codifica SEC ' 95		Ammortamenti	-
		Natura Bene			Data Dismissione	Stato del Bene		Dismissioni	-
		Tipo	Ammortamento	% Inizio	% Anni Succ.	Causa Dismissione		Plus o Minus Valenze	+
								Valore Attuale	=
Note									
Dati Catastali									
9	C / 999	<b>REALIZZAZIONE P.I.P - restituzione somma</b>			(A) 31/12/2002	<b>Cavedon Luca</b>	+	27.062,29	
					(C) 31/12/2008		-		
					(U) 31/12/2002		=	<b>27.062,29</b>	+
					(D)			0,00	+
		Terreno						27.062,29	-
		Immobilizzazioni Immateriali (20,00%)						0,00	-
		Altre immobilizzazioni immateriali n.a.c.						0,00	+
		Annuale	20,00 %	20,00 %	Buono	Buono		<b>0,00</b>	
10	C / 1023	<b>COSTI PLURIENNALI SU IMMOBILI</b>			(A) 31/12/2000	<b>Cavedon Luca</b>	+	0,00	
					(C) 31/12/2008		-	0,00	
					(U) 31/12/2014		=	<b>0,00</b>	+
					(D)			741.340,14	+
		Fabbricato						535.686,06	-
		Immobilizzazioni Immateriali (20,00%)						0,00	-
		Altre immobilizzazioni immateriali n.a.c.						0,00	+
		Annuale	20,00 %	20,00 %				<b>205.654,08</b>	

# Registro Inventario Beni Immobili

11/03/2015

Pagina 5 di 487


Raggruppamento per :					Consegnatario	+	Importo Lordo		
 <b>Voce Patrimonio Altre immobilizzazioni immateriali n.a.c.</b>					Conditore	-	Importo IVA		
						=	<b>Valore Iniziale</b>	+	
Progr.	Modello / Codice Inventario	Descrizione Bene			Data Attivazione	Funzione / Servizio	Totali Variazioni		+
		Ubicazione			Data Caricamento		Centro di Costo	Ammortamenti	
		Tipo Bene Immobile			Data Ultima Variaz.	Codifica SEC ' 95	Dismissioni		-
		Natura Bene			Data Dismissione		Stato del Bene	Plus o Minus Valenze	
		Tipo Ammortamento	% Inizio	% Anni Succ.	Causa Dismissione			<b>Valore Attuale</b>	
		Note							
		Dati Catastali							

Quantità Beni	Totale Parziale		
<b>10</b>	+	265.043,09	
	-	0,00	
	=	<b>265.043,09</b>	+
		741.340,14	+
		800.729,15	-
		0,00	-
		0,00	+
		<b>205.654,08</b>	=

# Registro Inventario Beni Immobili

11/03/2015


Pagina 6 di 487

Raggruppamento per :					Consegnatario	+	Importo Lordo		
 <b>Voce Patrimonio Infrastrutture demaniali</b>					Conduttore	-	Importo IVA		
						=	<b>Valore Iniziale</b>	+	
Progr.	Modello / Codice Inventario	Descrizione Bene			Data Attivazione	Funzione / Servizio	Totali Variazioni		+
		Ubicazione			Data Caricamento		Centro di Costo	Ammortamenti	
		Tipo Bene Immobile			Data Ultima Variaz.	Codifica SEC ' 95	Dismissioni		-
		Natura Bene			Data Dismissione		Stato del Bene	Plus o Minus Valenze	
		Tipo Ammortamento	% Inizio	% Anni Succ.	Causa Dismissione	<b>Valore Attuale</b>		=	
<b>Note</b>									
<b>Dati Catastali</b>									
11	A / 6	<b>Relitto stradale lottizzazione Garziere</b>			(A) 22/12/1998	Cavedon Luca	+ 275,36		
		via Monte Pasubio			(C) 31/12/2008		-		
		Strada			(U) 22/12/1998	= <b>275,36</b>		+	
		Infrastrutture Demaniali (3,00%)			(D)	0,00		+	
		Infrastrutture demaniali				96,42		-	
		Annuale	3,00 %	3,00 %	Buono	0,00		-	
						0,00		+	
						<b>178,94</b>			
Rend.= Superf.= 16 Vol.= Vani= propriet?									
12	A / 34	<b>TERRENO PER AMMODERNAMENTO STRADALE VIA TRIESTE</b>			(A) 15/10/1997	Cavedon Luca	+ 2.977,33		
		via Trieste			(C) 31/12/2008		-		
		Strada			(U) 15/10/1997	= <b>2.977,33</b>		+	
		Infrastrutture Demaniali (3,00%)			(D)	0,00		+	
		Infrastrutture demaniali				1.101,67		-	
		Annuale	3,00 %	3,00 %	Buono	0,00		-	
						0,00		+	
						<b>1.875,66</b>			
Rend.= Superf.= 173 Vol.= Vani= propriet?									

# Registro Inventario Beni Immobili

11/03/2015


Pagina 7 di 487

Raggruppamento per :					Consegnatario	+	Importo Lordo		
 <b>Voce Patrimonio Infrastrutture demaniali</b>					Conduttore	-	Importo IVA		
						=	<b>Valore Iniziale</b>	+	
Progr.	Modello / Codice Inventario	Descrizione Bene			Data Attivazione	Funzione / Servizio	Totali Variazioni		+
		Ubicazione			Data Caricamento		Centro di Costo	Ammortamenti	
		Tipo Bene Immobile			Data Ultima Variaz.	Codifica SEC ' 95	Dismissioni		-
		Natura Bene			Data Dismissione		Stato del Bene	Plus o Minus Valenze	
		Tipo	Ammortamento	% Inizio	% Anni Succ.	Causa Dismissione		<b>Valore Attuale</b>	
<b>Note</b>									
<b>Dati Catastali</b>									
13	A / 37	<b>relitto stradale a margine via Dante</b>			(A) 13/10/1998	Cavedon Luca	+ 1.858,68		
		via Dante			(C) 31/12/2008		-		
		Strada			(U) 13/10/1998	= <b>1.858,68</b>		+	
		Infrastrutture Demaniali (3,00%)			(D)	0,00		+	
		Infrastrutture demaniali				650,48		-	
		Annuale	3,00 %	3,00 %	Buono	Buono	0,00		-
Rend.= Superf.= 108 Vol.= Vani= propriet?							0,00		+
							<b>1.208,20</b>		
14	A / 38	<b>allargamento strada via zanella</b>			(A) 05/07/2002	Cavedon Luca	+ 946,55		
		via Zanella			(C) 31/12/2008		-		
		Strada			(U) 05/07/2002	= <b>946,55</b>		+	
		Infrastrutture Demaniali (3,00%)			(D)	0,00		+	
		Infrastrutture demaniali				255,56		-	
		Annuale	3,00 %	3,00 %	Buono	Buono	0,00		-
Rend.= Superf.= 55 Vol.= Vani= propriet?							0,00		+
							<b>690,99</b>		

# Registro Inventario Beni Immobili

11/03/2015

Pagina 8 di 487


Raggruppamento per :					Consegnatario	+	Importo Lordo		
 <b>Voce Patrimonio Infrastrutture demaniali</b>					Conduttore	-	Importo IVA		
							=	<b>Valore Iniziale</b>	+
Progr.	Modello / Codice Inventario	Descrizione Bene			Data Attivazione	Funzione / Servizio	Totali Variazioni		+
		Ubicazione			Data Caricamento		Centro di Costo	Ammortamenti	
		Tipo Bene Immobile			Data Ultima Variaz.	Codifica SEC ' 95	Dismissioni		-
		Natura Bene			Data Dismissione		Stato del Bene	Plus o Minus Valenze	
		Tipo Ammortamento	% Inizio	% Anni Succ.	Causa Dismissione	<b>Valore Attuale</b>		=	
<b>Note</b>									
<b>Dati Catastali</b>									
15	A / 39	<b>allargamento strada via zanella</b>			(A) 05/07/2002	Cavedon Luca	+ 653,98		
		via Zanella			(C) 31/12/2008		-		
		Strada			(U) 05/07/2002	= <b>653,98</b>		+	
		Infrastrutture Demaniali (3,00%)			(D)	0,00		+	
		Infrastrutture demaniali				176,58		-	
		Annuale	3,00 %	3,00 %	Buono	Buono	0,00		-
Rend.= Superf.= 38 Vol.= Vani= propriet?							0,00		+
							<b>477,40</b>		
16	A / 40	<b>allargamento strada via zanella</b>			(A) 05/07/2002	Cavedon Luca	+ 688,40		
		via Zanella			(C) 31/12/2008		-		
		Strada			(U) 05/07/2002	= <b>688,40</b>		+	
		Infrastrutture Demaniali (3,00%)			(D)	0,00		+	
		Infrastrutture demaniali				185,89		-	
		Annuale	3,00 %	3,00 %	Buono	Buono	0,00		-
Rend.= Superf.= 40 Vol.= Vani= propriet?							0,00		+
							<b>502,51</b>		



# Registro Inventario Beni Immobili

11/03/2015


Pagina 9 di 487

Raggruppamento per :					Consegnatario	+	Importo Lordo		
 <b>Voce Patrimonio Infrastrutture demaniali</b>					Conduttore	-	Importo IVA		
						=	<b>Valore Iniziale</b>	+	
Progr.	Modello / Codice Inventario	Descrizione Bene			Data Attivazione	Funzione / Servizio	Totali Variazioni		+
		Ubicazione			Data Caricamento		Centro di Costo	Ammortamenti	
		Tipo Bene Immobile			Data Ultima Variaz.	Codifica SEC ' 95	Dismissioni		-
		Natura Bene			Data Dismissione		Stato del Bene	Plus o Minus Valenze	
		Tipo Ammortamento	% Inizio	% Anni Succ.	Causa Dismissione	<b>Valore Attuale</b>		=	
<b>Note</b>									
<b>Dati Catastali</b>									
17	A / 41	<b>allargamento strada via zanella</b>			(A) 05/07/2002	Cavedon Luca	+ 223,73		
		via Zanella			(C) 31/12/2008		-		
		Strada			(U) 05/07/2002	= <b>223,73</b>		+	
		Infrastrutture Demaniali (3,00%)			(D)	0,00		+	
		Infrastrutture demaniali				223,73		-	
		Annuale	3,00 %	3,00 %	Buono	Buono	0,00		+
Rend.= Superf.= 13 Vol.= Vani= propriet?									
18	A / 67	<b>allargamento strada via monte pasubio</b>			(A) 26/08/2004	Cavedon Luca	+ 395,83		
		via Monte Pasubio n. NC			(C) 31/12/2008		-		
		Strada			(U) 26/08/2004	= <b>395,83</b>		+	
		Infrastrutture Demaniali (3,00%)			(D)	0,00		+	
		Infrastrutture demaniali				91,08		-	
		Annuale	3,00 %	3,00 %	Buono	Buono	0,00		-
Rend.= Superf.= 23 Vol.= Vani= propriet?									
						0,00		+	
						<b>304,75</b>			

# Registro Inventario Beni Immobili

11/03/2015


Pagina 10 di 487

Raggruppamento per :					Consegnatario	+	Importo Lordo		
 <b>Voce Patrimonio Infrastrutture demaniali</b>					Conduttore	-	Importo IVA		
							=	<b>Valore Iniziale</b>	+
Progr.	Modello / Codice Inventario	Descrizione Bene			Data Attivazione	Funzione / Servizio	Totali Variazioni		+
		Ubicazione			Data Caricamento		Centro di Costo	Ammortamenti	
		Tipo Bene Immobile			Data Ultima Variaz.	Codifica SEC ' 95	Dismissioni		-
		Natura Bene			Data Dismissione		Stato del Bene	Plus o Minus Valenze	
		Tipo Ammortamento	% Inizio	% Anni Succ.	Causa Dismissione	<b>Valore Attuale</b>		=	
<b>Note</b>									
<b>Dati Catastali</b>									
19	A / 72	<b>pista ciclabile roggia di thiene</b>			(A) 16/11/2004	<b>Cavedon Luca</b>	+ 2.374,98		
		localit... Roggia di Thiene			(C) 31/12/2008		-		
		Strada			(U) 16/11/2004	= <b>2.374,98</b>		+	
		Infrastrutture Demaniali (3,00%)			(D)	0,00		+	
		Infrastrutture demaniali				546,25		-	
		Annuale	3,00 %	3,00 %	Buono	Buono	0,00		-
Rend.= Superf.= 138 Vol.= Vani= 100/100						0,00		-	
						<b>1.828,73</b>		+	
20	A / 74	<b>allargamento stradale via trieste</b>			(A) 30/12/2004	<b>Cavedon Luca</b>	+ 481,88		
		via Trieste			(C) 31/12/2008		-		
		Strada			(U) 30/12/2004	= <b>481,88</b>		+	
		Infrastrutture Demaniali (3,00%)			(D)	0,00		+	
		Infrastrutture demaniali				110,86		-	
		Annuale	3,00 %	3,00 %	Buono	Buono	0,00		-
Rend.= Superf.= 28 Vol.= Vani= propriet?						0,00		+	
						<b>371,02</b>			

# Registro Inventario Beni Immobili

11/03/2015


Pagina 11 di 487

Raggruppamento per :					Consegnatario	+	Importo Lordo		
 <b>Voce Patrimonio Infrastrutture demaniali</b>					Conduttore	-	Importo IVA		
						=	<b>Valore Iniziale</b>	+	
Progr.	Modello / Codice Inventario	Descrizione Bene			Data Attivazione	Funzione / Servizio	Totali Variazioni		+
		Ubicazione			Data Caricamento		Centro di Costo	Ammortamenti	
		Tipo Bene Immobile			Data Ultima Variaz.	Codifica SEC ' 95	Dismissioni		-
		Natura Bene			Data Dismissione		Stato del Bene	Plus o Minus Valenze	
		Tipo Ammortamento	% Inizio	% Anni Succ.	Causa Dismissione	<b>Valore Attuale</b>		=	
<b>Note</b>									
<b>Dati Catastali</b>									
21	A / 75	<b>pista ciclabile roggia di thiene</b>			(A) 30/12/2004	<b>Cavedon Luca</b>	+ 2.099,62		
		localit... Roggia di Thiene			(C) 31/12/2008		-		
		Strada			(U) 30/12/2004	= <b>2.099,62</b>		+	
		Infrastrutture Demaniali (3,00%)			(D)	0,00		+	
		Infrastrutture demaniali				482,89		-	
		Annuale			3,00 %	3,00 %	Buono	Buono	0,00
Rend.= Superf.= 122 Vol.= Vani= propriet?									
							0,00		-
							0,00		-
							0,00		+
							<b>1.616,73</b>		
Rend.= Superf.= 122 Vol.= Vani= propriet?									
22	A / 76	<b>allargamento stradale via monte summano</b>			(A) 30/12/2004	<b>Cavedon Luca</b>	+ 51,63		
		via Monte Summano			(C) 31/12/2008		-		
		Strada			(U) 30/12/2004	= <b>51,63</b>		+	
		Infrastrutture Demaniali (3,00%)			(D)	0,00		+	
		Infrastrutture demaniali				51,63		-	
		Annuale			3,00 %	3,00 %	Buono	Buono	0,00
Rend.= Superf.= 3 Vol.= Vani= propriet?									
							0,00		-
							0,00		-
							0,00		+
							<b>0,00</b>		
Rend.= Superf.= 3 Vol.= Vani= propriet?									

# Registro Inventario Beni Immobili

11/03/2015


Pagina 12 di 487

Raggruppamento per :					Consegnatario	+	Importo Lordo		
 <b>Voce Patrimonio Infrastrutture demaniali</b>					Conduttore	-	Importo IVA		
							=	<b>Valore Iniziale</b>	+
Progr.	Modello / Codice Inventario	Descrizione Bene			Data Attivazione	Funzione / Servizio	Totali Variazioni		+
		Ubicazione			Data Caricamento		Centro di Costo	Ammortamenti	
		Tipo Bene Immobile			Data Ultima Variaz.	Codifica SEC ' 95	Dismissioni		-
		Natura Bene			Data Dismissione		Stato del Bene	Plus o Minus Valenze	
		Tipo	Ammortamento	% Inizio	% Anni Succ.	Causa Dismissione		<b>Valore Attuale</b>	
<b>Note</b>									
<b>Dati Catastali</b>									
23	A / 77	<b>STRADA via Monte Grappa</b>			(A) 14/04/2005	Cavedon Luca	+ 7.142,15		
		via Monte Grappa			(C) 31/12/2008		-		
		Strada			(U) 14/04/2005	= <b>7.142,15</b>		+	
		Infrastrutture Demaniali (3,00%)			(D)	0,00		+	
		Infrastrutture demaniali				1.499,82		-	
		Annuale	3,00 %	3,00 %	Buono	Buono	0,00		-
Rend.= Superf.= 415 Vol.= Vani= 100/100							0,00		-
							0,00		+
							<b>5.642,33</b>		
24	A / 78	<b>parcheggio a margine via dante</b>			(A) 21/04/2005	Cavedon Luca	+ 309,78		
		via Dante			(C) 31/12/2008		-		
		Strada			(U) 21/04/2005	= <b>309,78</b>		+	
		Infrastrutture Demaniali (3,00%)			(D)	0,00		+	
		Infrastrutture demaniali				65,09		-	
		Annuale	3,00 %	3,00 %	Buono	Buono	0,00		-
Rend.= Superf.= 18 Vol.= Vani= propriet?							0,00		+
							<b>244,69</b>		

# Registro Inventario Beni Immobili

11/03/2015


Pagina 13 di 487

Raggruppamento per :					Consegnatario	+	Importo Lordo		
 <b>Voce Patrimonio Infrastrutture demaniali</b>					Conduttore	-	Importo IVA		
							=	<b>Valore Iniziale</b>	+
Progr.	Modello / Codice Inventario	Descrizione Bene			Data Attivazione	Funzione / Servizio	Totali Variazioni		+
		Ubicazione			Data Caricamento		Centro di Costo	Ammortamenti	
		Tipo Bene Immobile			Data Ultima Variaz.	Codifica SEC ' 95	Dismissioni		-
		Natura Bene			Data Dismissione		Stato del Bene	Plus o Minus Valenze	
		Tipo Ammortamento	% Inizio	% Anni Succ.	Causa Dismissione			=	<b>Valore Attuale</b>
Note									
Dati Catastali									
25	A / 79	<b>Via monte grappa</b>			(A) 14/07/2005	Cavedon Luca	+ 430,25		
		via Monte Grappa			(C) 31/12/2008		-		
		Strada			(U) 14/07/2005	= <b>430,25</b>		+	
		Infrastrutture Demaniali (3,00%)			(D)	0,00		+	
		Infrastrutture demaniali				90,40		-	
		Annuale	3,00 %	3,00 %	Buono	Buono	0,00	-	
		Rend.= Superf.= 25 Vol.= Vani= propriet?				0,00		+	
						<b>339,85</b>			
26	A / 81	<b>pista ciclabile roggia di thiene</b>			(A) 15/05/2006	Cavedon Luca	+ 8.450,11		
		localit... Roggia di Thiene			(C) 31/12/2008		-		
		Strada			(U) 15/05/2006	= <b>8.450,11</b>		+	
		Infrastrutture Demaniali (3,00%)			(D)	0,00		+	
		Infrastrutture demaniali				1.605,50		-	
		Annuale	3,00 %	3,00 %	Buono	Buono	0,00	-	
		Rend.= Superf.= 491 Vol.= Vani= propriet?				0,00		+	
						<b>6.844,61</b>			

# Registro Inventario Beni Immobili

11/03/2015


Pagina 14 di 487

Raggruppamento per :					Consegnatario	+	Importo Lordo		
 <b>Voce Patrimonio Infrastrutture demaniali</b>					Conduttore	-	Importo IVA		
						=	<b>Valore Iniziale</b>	+	
Progr.	Modello / Codice Inventario	Descrizione Bene			Data Attivazione	Funzione / Servizio	Totali Variazioni		+
		Ubicazione			Data Caricamento		Centro di Costo	Ammortamenti	
		Tipo Bene Immobile			Data Ultima Variaz.	Codifica SEC ' 95	Dismissioni		-
		Natura Bene			Data Dismissione		Stato del Bene	Plus o Minus Valenze	
		Tipo Ammortamento	% Inizio	% Anni Succ.	Causa Dismissione	<b>Valore Attuale</b>		=	
<b>Note</b>									
<b>Dati Catastali</b>									
27	A / 82	<b>pista ciclabile via san benedetto</b>			(A) 20/11/2006	Cavedon Luca	+ 1.342,38		
		via San Benedetto			(C) 31/12/2008		-		
		Strada			(U) 20/11/2006	= <b>1.342,38</b>		+	
		Infrastrutture Demaniali (3,00%)			(D)	0,00		+	
		Infrastrutture demaniali				255,07		-	
		Annuale	3,00 %	3,00 %	Buono	Buono	0,00		-
Rend.= Superf.= 78 Vol.= Vani= propriet?							0,00		+
							<b>1.087,31</b>		
28	A / 84	<b>marciapiede a margine via manzoni</b>			(A) 05/10/2007	Cavedon Luca	+ 533,51		
		via Alessandro Manzoni			(C) 31/12/2008		-		
		Strada			(U) 05/10/2007	= <b>533,51</b>		+	
		Infrastrutture Demaniali (3,00%)			(D)	0,00		+	
		Infrastrutture demaniali				90,70		-	
		Annuale	3,00 %	3,00 %	Buono	Buono	0,00		-
Rend.= Superf.= 31 Vol.= Vani= propriet?							0,00		+
							<b>442,81</b>		

# Registro Inventario Beni Immobili

11/03/2015


Pagina 15 di 487

Raggruppamento per :					Consegnatario	+	Importo Lordo		
 <b>Voce Patrimonio Infrastrutture demaniali</b>					Conduttore	-	Importo IVA		
							=	<b>Valore Iniziale</b>	+
Progr.	Modello / Codice Inventario	Descrizione Bene			Data Attivazione	Funzione / Servizio	Totali Variazioni		+
		Ubicazione			Data Caricamento		Centro di Costo	Ammortamenti	
		Tipo Bene Immobile			Data Ultima Variaz.	Codifica SEC ' 95	Dismissioni		-
		Natura Bene			Data Dismissione		Stato del Bene	Plus o Minus Valenze	
		Tipo Ammortamento	% Inizio	% Anni Succ.	Causa Dismissione			=	<b>Valore Attuale</b>
<b>Note</b>									
<b>Dati Catastali</b>									
29	A / 85	<b>marciapiede a margine via manzoni</b>			(A) 05/10/2007	Cavedon Luca	+ 223,73		
		via Alessandro Manzoni			(C) 31/12/2008		-		
		Strada			(U) 05/10/2007			=	<b>223,73</b>
		Infrastrutture Demaniali (3,00%)			(D)			0,00	
		Infrastrutture demaniali						223,73	
		Annuale	3,00 %	3,00 %	Buono	Buono			0,00
Rend.= Superf.= 13 Vol.= Vani= propriet?									
30	A / 86	<b>Strada via Vicenza</b>			(A) 18/07/2000	Cavedon Luca	+ 8.329,64		
		via Vicenza			(C) 31/12/2008		-		
		Strada			(U) 18/07/2000			=	<b>8.329,64</b>
		Infrastrutture Demaniali (3,00%)			(D)			0,00	
		Infrastrutture demaniali						2.582,15	
		Annuale	3,00 %	3,00 %	Buono	Buono			0,00
Rend.= 2,12 Superf.= 484 Vol.= Vani= propriet?									

# Registro Inventario Beni Immobili

11/03/2015

Pagina 16 di 487


Raggruppamento per :					Consegnatario	+	Importo Lordo		
 <b>Voce Patrimonio Infrastrutture demaniali</b>					Conduttore	-	Importo IVA		
						=	<b>Valore Iniziale</b>	+	
Progr.	Modello / Codice Inventario	Descrizione Bene			Data Attivazione	Funzione / Servizio	Totali Variazioni		+
		Ubicazione			Data Caricamento		Centro di Costo	Ammortamenti	
		Tipo Bene Immobile			Data Ultima Variaz.	Codifica SEC ' 95	Dismissioni		-
		Natura Bene			Data Dismissione		Stato del Bene	Plus o Minus Valenze	
		Tipo Ammortamento	% Inizio	% Anni Succ.	Causa Dismissione	<b>Valore Attuale</b>		=	
<b>Note</b>									
<b>Dati Catastali</b>									
31	A / 88	<b>STRADA via Monte Grappa</b>			(A) 18/10/1985	Cavedon Luca	+ 10.670,20		
		via Monte Grappa			(C) 31/12/2008		-		
		Strada			(U) 18/10/1985	= <b>10.670,20</b>		+	
		Infrastrutture Demaniali (3,00%)			(D)	0,00		+	
		Infrastrutture demaniali				6.508,71		-	
		Annuale	3,00 %	3,00 %	Buono	0,00		-	
						0,00		+	
						<b>4.161,49</b>			
Rend. = 4 Superf. = 620 Vol. = Vani = propriet?									
32	A / 89	<b>STRADA via Monte Grappa</b>			(A) 18/10/1985	Cavedon Luca	+ 4.319,71		
		via Monte Grappa			(C) 31/12/2008		-		
		Strada			(U) 18/10/1985	= <b>4.319,71</b>		+	
		Infrastrutture Demaniali (3,00%)			(D)	0,00		+	
		Infrastrutture demaniali				2.634,90		-	
		Annuale	3,00 %	3,00 %	Buono	0,00		-	
						0,00		+	
						<b>1.684,81</b>			
Rend. = 1,62 Superf. = 251 Vol. = Vani = propriet?									



# Registro Inventario Beni Immobili

11/03/2015


Pagina 17 di 487

Raggruppamento per :					Consegnatario	+	Importo Lordo		
 <b>Voce Patrimonio Infrastrutture demaniali</b>					Conduttore	-	Importo IVA		
						=	<b>Valore Iniziale</b>	+	
Progr.	Modello / Codice Inventario	Descrizione Bene			Data Attivazione	Funzione / Servizio	Totali Variazioni		+
		Ubicazione			Data Caricamento		Centro di Costo	Ammortamenti	
		Tipo Bene Immobile			Data Ultima Variaz.	Codifica SEC ' 95	Dismissioni		-
		Natura Bene			Data Dismissione		Stato del Bene	Plus o Minus Valenze	
		Tipo	Ammortamento	% Inizio	% Anni Succ.	Causa Dismissione		<b>Valore Attuale</b>	
<b>Note</b>									
<b>Dati Catastali</b>									
33	A / 90	<b>STRADA via Monte Grappa</b>			(A) 18/10/1985	<b>Cavedon Luca</b>	+ 6.866,79		
		via Monte Grappa			(C) 31/12/2008			-	
		Strada			(U) 18/10/1985		= <b>6.866,79</b>		+
		Infrastrutture Demaniali (3,00%)			(D)		0,00		+
		Infrastrutture demaniali					4.188,86		-
		Annuale	3,00 %	3,00 %	Buono	Buono	0,00		-
							0,00	-	
							0,00	+	
							<b>2.677,93</b>		
Rend. = 2,58 Superf. = 399 Vol. = Vani= propriet?									
34	A / 91	<b>Strada via Grado</b>			(A) 17/10/2002	<b>Cavedon Luca</b>	+ 3.941,09		
		via Grado			(C) 31/12/2008			-	
		Strada			(U) 17/10/2002		= <b>3.941,09</b>		+
		Infrastrutture Demaniali (3,00%)			(D)		0,00		+
		Infrastrutture demaniali					1.064,07		-
		Annuale	3,00 %	3,00 %	Buono	Buono	0,00		-
							0,00	-	
							0,00	+	
							<b>2.877,02</b>		
Rend. = 1,01 Superf. = 229 Vol. = Vani= propriet?									

# Registro Inventario Beni Immobili

11/03/2015


Pagina 18 di 487

Raggruppamento per :					Consegnatario	+	Importo Lordo		
 <b>Voce Patrimonio Infrastrutture demaniali</b>					Conduttore	-	Importo IVA		
						=	<b>Valore Iniziale</b>	+	
Progr.	Modello / Codice Inventario	Descrizione Bene			Data Attivazione	Funzione / Servizio	Totali Variazioni		+
		Ubicazione			Data Caricamento		Centro di Costo	Ammortamenti	
		Tipo Bene Immobile			Data Ultima Variaz.	Codifica SEC ' 95	Dismissioni		-
		Natura Bene			Data Dismissione		Stato del Bene	Plus o Minus Valenze	
		Tipo Ammortamento	% Inizio	% Anni Succ.	Causa Dismissione	<b>Valore Attuale</b>		=	
<b>Note</b>									
<b>Dati Catastali</b>									
35	A / 92	<b>Strada via Grado</b>			(A) 27/02/1999	<b>Cavedon Luca</b>	+ 3.028,96		
		via Grado			(C) 31/12/2008		-		
		Strada			(U) 27/02/1999	= <b>3.028,96</b>		+	
		Infrastrutture Demaniali (3,00%)			(D)	0,00		+	
		Infrastrutture demaniali				999,57		-	
		Annuale	3,00 %	3,00 %	Buono	Buono	0,00	-	
						0,00		+	
						<b>2.029,39</b>			
Rend. = 0,77 Superf. = 176 Vol. = Vani= propriet?									
36	A / 94	<b>Strada via Grado</b>			(A) 28/09/1998	<b>Cavedon Luca</b>	+ 13.337,75		
		via Grado			(C) 31/12/2008		-		
		Strada			(U) 28/09/1998	= <b>13.337,75</b>		+	
		Infrastrutture Demaniali (3,00%)			(D)	0,00		+	
		Infrastrutture demaniali				4.668,29		-	
		Annuale	3,00 %	3,00 %	Buono	Buono	0,00	-	
						0,00		+	
						<b>8.669,46</b>			
Rend. = 3,4 Superf. = 775 Vol. = Vani= propriet?									

# Registro Inventario Beni Immobili

11/03/2015


Pagina 19 di 487

Raggruppamento per :					Consegnatario	+	Importo Lordo		
 <b>Voce Patrimonio Infrastrutture demaniali</b>					Conduttore	-	Importo IVA		
						=	<b>Valore Iniziale</b>	+	
Progr.	Modello / Codice Inventario	Descrizione Bene			Data Attivazione	Funzione / Servizio	Totali Variazioni		+
		Ubicazione			Data Caricamento		Centro di Costo	Ammortamenti	
		Tipo Bene Immobile			Data Ultima Variaz.	Codifica SEC ' 95	Dismissioni		-
		Natura Bene			Data Dismissione		Stato del Bene	Plus o Minus Valenze	
		Tipo Ammortamento	% Inizio	% Anni Succ.	Causa Dismissione	<b>Valore Attuale</b>		=	
<b>Note</b>									
<b>Dati Catastali</b>									
37	A / 96	<b>Strada via grado</b>			(A) 31/05/2001	<b>Cavedon Luca</b>	+ 2.942,91		
		via Grado			(C) 31/12/2008		-		
		Strada			(U) 31/05/2001	= <b>2.942,91</b>		+	
		Infrastrutture Demaniali (3,00%)			(D)	0,00		+	
		Infrastrutture demaniali				853,47		-	
		Annuale	3,00 %	3,00 %	Buono	Buono	0,00	-	
						0,00		+	
						<b>2.089,44</b>			
Rend. = 0,75 Superf. = 171 Vol. = Vani= propriet?									
38	A / 97	<b>Strada via grado</b>			(A) 31/05/2001	<b>Cavedon Luca</b>	+ 2.495,45		
		via Grado			(C) 31/12/2008		-		
		Strada			(U) 31/05/2001	= <b>2.495,45</b>		+	
		Infrastrutture Demaniali (3,00%)			(D)	0,00		+	
		Infrastrutture demaniali				723,69		-	
		Annuale	3,00 %	3,00 %	Buono	Buono	0,00	-	
						0,00		+	
						<b>1.771,76</b>			
Rend. = 0,64 Superf. = 145 Vol. = Vani= propriet?									

# Registro Inventario Beni Immobili

11/03/2015


Pagina 20 di 487

Raggruppamento per :					Consegnatario	+	Importo Lordo		
 <b>Voce Patrimonio Infrastrutture demaniali</b>					Conduttore	-	Importo IVA		
							=	<b>Valore Iniziale</b>	+
Progr.	Modello / Codice Inventario	Descrizione Bene			Data Attivazione	Funzione / Servizio	Totali Variazioni		+
		Ubicazione			Data Caricamento		Centro di Costo	Ammortamenti	
		Tipo Bene Immobile			Data Ultima Variaz.	Codifica SEC ' 95	Dismissioni		-
		Natura Bene			Data Dismissione		Stato del Bene	Plus o Minus Valenze	
		Tipo Ammortamento	% Inizio	% Anni Succ.	Causa Dismissione			=	<b>Valore Attuale</b>
<b>Note</b>									
<b>Dati Catastali</b>									
39	A / 99	<b>Strada via Grado</b>			(A) 23/03/1998	<b>Cavedon Luca</b>	+ 9.396,66		
		via Grado			(C) 31/12/2008		-		
		Strada			(U) 23/03/1998	= <b>9.396,66</b>		+	
		Infrastrutture Demaniali (3,00%)			(D)	0,00		+	
		Infrastrutture demaniali				3.288,78		-	
		Annuale	3,00 %	3,00 %	Buono	Buono	0,00	-	
						0,00		-	
						0,00		+	
						<b>6.107,88</b>			
Rend. = 2,4 Superf. = 546 Vol. = Vani= propriet?									
40	A / 100	<b>Strada via Grado</b>			(A) 23/03/1998	<b>Cavedon Luca</b>	+ 8.260,80		
		via Grado			(C) 31/12/2008		-		
		Strada			(U) 23/03/1998	= <b>8.260,80</b>		+	
		Infrastrutture Demaniali (3,00%)			(D)	0,00		+	
		Infrastrutture demaniali				2.891,34		-	
		Annuale	3,00 %	3,00 %	Buono	Buono	0,00	-	
						0,00		-	
						0,00		+	
						<b>5.369,46</b>			
Rend. = 2,11 Superf. = 480 Vol. = Vani= propriet?									

# Registro Inventario Beni Immobili

11/03/2015


Pagina 21 di 487

Raggruppamento per :					Consegnatario	+	Importo Lordo		
 <b>Voce Patrimonio Infrastrutture demaniali</b>					Conduttore	-	Importo IVA		
						=	<b>Valore Iniziale</b>	+	
Progr.	Modello / Codice Inventario	Descrizione Bene			Data Attivazione	Funzione / Servizio	Totali Variazioni		+
		Ubicazione			Data Caricamento		Centro di Costo	Ammortamenti	
		Tipo Bene Immobile			Data Ultima Variaz.	Codifica SEC ' 95	Dismissioni		-
		Natura Bene			Data Dismissione		Stato del Bene	Plus o Minus Valenze	
		Tipo Ammortamento	% Inizio	% Anni Succ.	Causa Dismissione	<b>Valore Attuale</b>		=	
<b>Note</b>									
<b>Dati Catastali</b>									
41	A / 101	<b>Strada via Grado</b>			(A) 23/03/1998	<b>Cavedon Luca</b>	+ 3.596,89		
		via Grado			(C) 31/12/2008		-		
		Strada			(U) 23/03/1998	= <b>3.596,89</b>		+	
		Infrastrutture Demaniali (3,00%)			(D)	0,00		+	
		Infrastrutture demaniali				1.258,95		-	
		Annuale	3,00 %	3,00 %	Buono	Buono	0,00	-	
						0,00		+	
						<b>2.337,94</b>			
Rend. = 0,92 Superf. = 209 Vol. = Vani= propriet?									
42	A / 102	<b>Strada via Grado</b>			(A) 05/06/1998	<b>Cavedon Luca</b>	+ 2.977,33		
		via Grado			(C) 31/12/2008		-		
		Strada			(U) 05/06/1998	= <b>2.977,33</b>		+	
		Infrastrutture Demaniali (3,00%)			(D)	0,00		+	
		Infrastrutture demaniali				1.042,12		-	
		Annuale	3,00 %	3,00 %	Buono	Buono	0,00	-	
						0,00		+	
						<b>1.935,21</b>			
Rend. = 0,76 Superf. = 173 Vol. = Vani= propriet?									

# Registro Inventario Beni Immobili

11/03/2015


Pagina 22 di 487

Raggruppamento per :					Consegnatario	+	Importo Lordo		
 <b>Voce Patrimonio Infrastrutture demaniali</b>					Conduttore	-	Importo IVA		
						=	<b>Valore Iniziale</b>	+	
Progr.	Modello / Codice Inventario	Descrizione Bene			Data Attivazione	Funzione / Servizio	Totali Variazioni		+
		Ubicazione			Data Caricamento		Centro di Costo	Ammortamenti	
		Tipo Bene Immobile			Data Ultima Variaz.	Codifica SEC ' 95	Dismissioni		-
		Natura Bene			Data Dismissione		Stato del Bene	Plus o Minus Valenze	
		Tipo Ammortamento	% Inizio	% Anni Succ.	Causa Dismissione	<b>Valore Attuale</b>		=	
<b>Note</b>									
<b>Dati Catastali</b>									
43	A / 103	<b>Strada via Grado</b>			(A) 05/06/1998	<b>Cavedon Luca</b>	+ 1.738,21		
		via Grado			(C) 31/12/2008		-		
		Strada			(U) 05/06/1998	= <b>1.738,21</b>		+	
		Infrastrutture Demaniali (3,00%)			(D)	0,00		+	
		Infrastrutture demaniali				608,31		-	
		Annuale	3,00 %	3,00 %	Buono	Buono	0,00		-
						0,00		-	
						0,00		+	
						<b>1.129,90</b>			
Rend. = 0,44 Superf. = 101 Vol. = Vani= propriet?									
44	A / 104	<b>Strada via Grado</b>			(A) 05/06/1998	<b>Cavedon Luca</b>	+ 3.682,94		
		via Grado			(C) 31/12/2008		-		
		Strada			(U) 05/06/1998	= <b>3.682,94</b>		+	
		Infrastrutture Demaniali (3,00%)			(D)	0,00		+	
		Infrastrutture demaniali				1.289,05		-	
		Annuale	3,00 %	3,00 %	Buono	Buono	0,00		-
						0,00		-	
						0,00		+	
						<b>2.393,89</b>			
Rend. = 0,94 Superf. = 214 Vol. = Vani= propriet?									

# Registro Inventario Beni Immobili

11/03/2015


Pagina 23 di 487

Raggruppamento per :					Consegnatario	+	Importo Lordo			
 <b>Voce Patrimonio Infrastrutture demaniali</b>					Conduttore	-	Importo IVA			
						=	<b>Valore Iniziale</b>	+		
Progr.	Modello / Codice Inventario	Descrizione Bene			Data Attivazione	Funzione / Servizio	Totali Variazioni		+	
		Ubicazione			Data Caricamento		Centro di Costo	Ammortamenti		-
		Tipo Bene Immobile			Data Ultima Variaz.	Codifica SEC ' 95	Dismissioni		-	
		Natura Bene			Data Dismissione		Stato del Bene	Plus o Minus Valenze		+
		Tipo	Ammortamento	% Inizio	% Anni Succ.	Causa Dismissione		<b>Valore Attuale</b>		=
<b>Note</b>										
<b>Dati Catastali</b>										
45	A / 105	<b>Strada via grado</b>			(A) 05/06/1998	<b>Cavedon Luca</b>	+ 1.084,23			
		via Grado			(C) 31/12/2008		-			
		Strada			(U) 05/06/1998	= <b>1.084,23</b>		+		
		Infrastrutture Demaniali (3,00%)			(D)	0,00		+		
		Infrastrutture demaniali				379,57		-		
		Annuale			3,00 %	3,00 %	Buono	Buono	0,00	-
									0,00	+
Rend. = 0,28 Superf. = 63 Vol. = Vani = propriet?										
46	A / 106	<b>Strada via grado</b>			(A) 18/05/1996	<b>Cavedon Luca</b>	+ 1.703,79			
		via Grado			(C) 31/12/2008		-			
		Strada			(U) 18/05/1996	= <b>1.703,79</b>		+		
		Infrastrutture Demaniali (3,00%)			(D)	0,00		+		
		Infrastrutture demaniali				664,55		-		
		Annuale			3,00 %	3,00 %	Buono	Buono	0,00	-
									0,00	+
Rend. = 0,43 Superf. = 99 Vol. = Vani = propriet?										

# Registro Inventario Beni Immobili

11/03/2015

Pagina 24 di 487


Raggruppamento per :					Consegnatario	+	Importo Lordo		
 <b>Voce Patrimonio Infrastrutture demaniali</b>					Conduttore	-	Importo IVA		
							=	<b>Valore Iniziale</b>	+
Progr.	Modello / Codice Inventario	Descrizione Bene			Data Attivazione	Funzione / Servizio	Totali Variazioni		+
		Ubicazione			Data Caricamento		Centro di Costo	Ammortamenti	
		Tipo Bene Immobile			Data Ultima Variaz.	Codifica SEC ' 95	Dismissioni		-
		Natura Bene			Data Dismissione		Stato del Bene	Plus o Minus Valenze	
		Tipo Ammortamento	% Inizio	% Anni Succ.	Causa Dismissione	<b>Valore Attuale</b>		=	
<b>Note</b>									
<b>Dati Catastali</b>									
47	A / 107	<b>Strada via grado</b>			(A) 18/05/1996	<b>Cavedon Luca</b>	+ 808,87		
		via Grado			(C) 31/12/2008		-		
		Strada			(U) 18/05/1996	= <b>808,87</b>		+	
		Infrastrutture Demaniali (3,00%)			(D)	0,00		+	
		Infrastrutture demaniali				315,51		-	
		Annuale			3,00 %	3,00 %	Buono	Buono	0,00
Rend. = 0,21 Superf. = 47 Vol. = Vani = propriet?							0,00	-	
							0,00	-	
							0,00	+	
							<b>493,36</b>		
48	A / 108	<b>Strada via grado</b>			(A) 02/06/1999	<b>Cavedon Luca</b>	+ 929,34		
		via Grado			(C) 31/12/2008		-		
		Strada			(U) 02/06/1999	= <b>929,34</b>		+	
		Infrastrutture Demaniali (3,00%)			(D)	0,00		+	
		Infrastrutture demaniali				306,73		-	
		Annuale			3,00 %	3,00 %	Buono	Buono	0,00
Rend. = 0,24 Superf. = 54 Vol. = Vani = propriet?							0,00	-	
							0,00	+	
							<b>622,61</b>		



# Registro Inventario Beni Immobili

11/03/2015


Pagina 25 di 487

Raggruppamento per :					Consegnatario	+	Importo Lordo		
 <b>Voce Patrimonio Infrastrutture demaniali</b>					Conduttore	-	Importo IVA		
						=	<b>Valore Iniziale</b>	+	
Progr.	Modello / Codice Inventario	Descrizione Bene			Data Attivazione	Funzione / Servizio	Totali Variazioni		+
		Ubicazione			Data Caricamento		Centro di Costo	Ammortamenti	
		Tipo Bene Immobile			Data Ultima Variaz.	Codifica SEC ' 95	Dismissioni		-
		Natura Bene			Data Dismissione		Stato del Bene	Plus o Minus Valenze	
		Tipo	Ammortamento	% Inizio	% Anni Succ.	Causa Dismissione		<b>Valore Attuale</b>	
<b>Note</b>									
<b>Dati Catastali</b>									
49	A / 109	<b>Strada via grado</b>			(A) 02/06/1999	<b>Cavedon Luca</b>	+ 2.323,35		
		via Grado			(C) 31/12/2008		-		
		Strada			(U) 02/06/1999	= <b>2.323,35</b>		+	
		Infrastrutture Demaniali (3,00%)			(D)	0,00		+	
		Infrastrutture demaniali				766,75		-	
		Annuale			3,00 %	3,00 %	Buono	Buono	0,00
Rend. = 0,59 Superf. = 135 Vol. = Vani= propriet?							0,00		-
							0,00		-
							0,00		+
							<b>1.556,60</b>		
50	A / 110	<b>Strada via grado</b>			(A) 07/04/1998	<b>Cavedon Luca</b>	+ 1.307,96		
		via Grado			(C) 31/12/2008		-		
		Strada			(U) 07/04/1998	= <b>1.307,96</b>		+	
		Infrastrutture Demaniali (3,00%)			(D)	0,00		+	
		Infrastrutture demaniali				457,80		-	
		Annuale			3,00 %	3,00 %	Buono	Buono	0,00
Rend. = 0,33 Superf. = 76 Vol. = Vani= propriet?							0,00		+
							<b>850,16</b>		

# Registro Inventario Beni Immobili

11/03/2015


Pagina 26 di 487

Raggruppamento per :					Consegnatario	+	Importo Lordo		
 <b>Voce Patrimonio Infrastrutture demaniali</b>					Conduttore	-	Importo IVA		
						=	<b>Valore Iniziale</b>	+	
Progr.	Modello / Codice Inventario	Descrizione Bene			Data Attivazione	Funzione / Servizio	Totali Variazioni		+
		Ubicazione			Data Caricamento		Centro di Costo	Ammortamenti	
		Tipo Bene Immobile			Data Ultima Variaz.	Codifica SEC ' 95	Dismissioni		-
		Natura Bene			Data Dismissione		Stato del Bene	Plus o Minus Valenze	
		Tipo	Ammortamento	% Inizio	% Anni Succ.	Causa Dismissione		<b>Valore Attuale</b>	
<b>Note</b>									
<b>Dati Catastali</b>									
51	A / 111	<b>Strada via grado</b>			(A) 07/04/1998	<b>Cavedon Luca</b>	+ 2.942,91		
		via Grado			(C) 31/12/2008		-		
		Strada			(U) 07/04/1998	= <b>2.942,91</b>		+	
		Infrastrutture Demaniali (3,00%)			(D)	0,00		+	
		Infrastrutture demaniali				1.030,05		-	
		Annuale	3,00 %	3,00 %	Buono	Buono	0,00		-
							0,00		-
							0,00		+
							<b>1.912,86</b>		
Rend. = 0,75 Superf. = 171 Vol. = Vani= propriet?									
52	A / 112	<b>Strada via Grado</b>			(A) 07/04/1998	<b>Cavedon Luca</b>	+ 361,41		
		via Grado			(C) 31/12/2008		-		
		Strada			(U) 07/04/1998	= <b>361,41</b>		+	
		Infrastrutture Demaniali (3,00%)			(D)	0,00		+	
		Infrastrutture demaniali				126,52		-	
		Annuale	3,00 %	3,00 %	Buono	Buono	0,00		-
							0,00		-
							0,00		+
							<b>234,89</b>		
Rend. = 0,09 Superf. = 21 Vol. = Vani= propriet?									

# Registro Inventario Beni Immobili

11/03/2015


Pagina 27 di 487

Raggruppamento per :					Consegnatario	+	Importo Lordo		
 <b>Voce Patrimonio Infrastrutture demaniali</b>					Conduttore	-	Importo IVA		
							=	<b>Valore Iniziale</b>	+
Progr.	Modello / Codice Inventario	Descrizione Bene			Data Attivazione	Funzione / Servizio	Totali Variazioni		+
		Ubicazione			Data Caricamento		Centro di Costo	Ammortamenti	
		Tipo Bene Immobile			Data Ultima Variaz.	Codifica SEC ' 95	Dismissioni		-
		Natura Bene			Data Dismissione		Stato del Bene	Plus o Minus Valenze	
		Tipo Ammortamento	% Inizio	% Anni Succ.	Causa Dismissione	<b>Valore Attuale</b>		=	
<b>Note</b>									
<b>Dati Catastali</b>									
53	A / 113	<b>Strada via Grado</b>			(A) 07/04/1998	<b>Cavedon Luca</b>	+ 894,92		
		via Grado			(C) 31/12/2008		-		
		Strada			(U) 07/04/1998	= <b>894,92</b>		+	
		Infrastrutture Demaniali (3,00%)			(D)	0,00		+	
		Infrastrutture demaniali				313,25		-	
		Annuale			3,00 %	3,00 %	Buono	Buono	0,00
							0,00	-	
							0,00	+	
							<b>581,67</b>		
Rend. = 0,23 Superf. = 52 Vol. = Vani= propriet?									
54	A / 114	<b>Strada via grado</b>			(A) 05/06/1998	<b>Cavedon Luca</b>	+ 1.411,22		
		via Grado			(C) 31/12/2008		-		
		Strada			(U) 05/06/1998	= <b>1.411,22</b>		+	
		Infrastrutture Demaniali (3,00%)			(D)	0,00		+	
		Infrastrutture demaniali				493,86		-	
		Annuale			3,00 %	3,00 %	Buono	Buono	0,00
							0,00	+	
							<b>917,36</b>		
Rend. = 0,53 Superf. = 82 Vol. = Vani= propriet?									

# Registro Inventario Beni Immobili

11/03/2015


Pagina 28 di 487

Raggruppamento per :					Consegnatario	+	Importo Lordo		
 <b>Voce Patrimonio Infrastrutture demaniali</b>					Conduttore	-	Importo IVA		
							=	<b>Valore Iniziale</b>	+
Progr.	Modello / Codice Inventario	Descrizione Bene			Data Attivazione	Funzione / Servizio	Totali Variazioni		+
		Ubicazione			Data Caricamento		Centro di Costo	Ammortamenti	
		Tipo Bene Immobile			Data Ultima Variaz.	Codifica SEC ' 95	Dismissioni		-
		Natura Bene			Data Dismissione		Stato del Bene	Plus o Minus Valenze	
		Tipo	Ammortamento	% Inizio	% Anni Succ.	Causa Dismissione		<b>Valore Attuale</b>	
<b>Note</b>									
<b>Dati Catastali</b>									
55	A / 115	<b>Strada via grado</b>			(A) 05/06/1998	Cavedon Luca	+ 1.307,96		
		via Grado			(C) 31/12/2008		-		
		Strada			(U) 05/06/1998		= <b>1.307,96</b>		+
		Infrastrutture Demaniali (3,00%)			(D)		0,00		+
		Infrastrutture demaniali					457,80		-
		Annuale	3,00 %	3,00 %	Buono	Buono	0,00		-
		Rend. = 0,49 Superf. = 76 Vol. = Vani= propriet?					0,00		-
							0,00		+
							<b>850,16</b>		
56	A / 116	<b>Strada via grado</b>			(A) 05/06/1998	Cavedon Luca	+ 1.841,47		
		via Grado			(C) 31/12/2008		-		
		Strada			(U) 05/06/1998		= <b>1.841,47</b>		+
		Infrastrutture Demaniali (3,00%)			(D)		0,00		+
		Infrastrutture demaniali					644,52		-
		Annuale	3,00 %	3,00 %	Buono	Buono	0,00		-
		Rend. = 0,69 Superf. = 107 Vol. = Vani= propriet?					0,00		+
							<b>1.196,95</b>		

# Registro Inventario Beni Immobili

11/03/2015


Pagina 29 di 487

Raggruppamento per :					Consegnatario	+	Importo Lordo		
 <b>Voce Patrimonio Infrastrutture demaniali</b>					Conduttore	-	Importo IVA		
						=	<b>Valore Iniziale</b>	+	
Progr.	Modello / Codice Inventario	Descrizione Bene			Data Attivazione	Funzione / Servizio	Totali Variazioni		+
		Ubicazione			Data Caricamento		Centro di Costo	Ammortamenti	
		Tipo Bene Immobile			Data Ultima Variaz.	Codifica SEC ' 95	Dismissioni		-
		Natura Bene			Data Dismissione		Stato del Bene	Plus o Minus Valenze	
		Tipo	Ammortamento	% Inizio	% Anni Succ.	Causa Dismissione		<b>Valore Attuale</b>	
<b>Note</b>									
<b>Dati Catastali</b>									
57	A / 117	<b>Strada via Aquileia</b>			(A) 08/01/1996	<b>Cavedon Luca</b>	+ 9.258,98		
		VIA AQUILEIA			(C) 31/12/2008		-		
		Strada			(U) 08/01/1996		= <b>9.258,98</b>		+
		Infrastrutture Demaniali (3,00%)			(D)		0,00		+
		Infrastrutture demaniali					3.611,01		-
		Annuale	3,00 %	3,00 %	Buono	Buono	0,00		-
		Rend. = 3,47 Superf. = 538 Vol. = Vani= propriet?					0,00		-
							0,00		+
							<b>5.647,97</b>		
58	A / 118	<b>Strada via Aquileia</b>			(A) 08/01/1996	<b>Cavedon Luca</b>	+ 309,78		
		VIA AQUILEIA			(C) 31/12/2008		-		
		Strada			(U) 08/01/1996		= <b>309,78</b>		+
		Infrastrutture Demaniali (3,00%)			(D)		0,00		+
		Infrastrutture demaniali					120,89		-
		Annuale	3,00 %	3,00 %	Buono	Buono	0,00		-
		Rend. = 11,62 Superf. = 18 Vol. = Vani= propriet?					0,00		+
							<b>188,89</b>		

# Registro Inventario Beni Immobili

11/03/2015


Pagina 30 di 487

Raggruppamento per :					Consegnatario	+	Importo Lordo		
 <b>Voce Patrimonio Infrastrutture demaniali</b>					Conduttore	-	Importo IVA		
							=	<b>Valore Iniziale</b>	+
Progr.	Modello / Codice Inventario	Descrizione Bene			Data Attivazione	Funzione / Servizio	Totali Variazioni		+
		Ubicazione			Data Caricamento		Centro di Costo	Ammortamenti	
		Tipo Bene Immobile			Data Ultima Variaz.	Codifica SEC ' 95	Dismissioni		-
		Natura Bene			Data Dismissione		Stato del Bene	Plus o Minus Valenze	
		Tipo Ammortamento	% Inizio	% Anni Succ.	Causa Dismissione	<b>Valore Attuale</b>		=	
<b>Note</b>									
<b>Dati Catastali</b>									
59	A / 119	<b>strada via Padova</b>			(A) 05/12/1996	<b>Cavedon Luca</b>	+ 17.967,24		
		via Padova			(C) 31/12/2008		-		
		Strada			(U) 05/12/1996	= <b>17.967,24</b>		+	
		Infrastrutture Demaniali (3,00%)			(D)	0,00		+	
		Infrastrutture demaniali				7.007,32		-	
		Annuale	3,00 %	3,00 %	Buono	Buono	0,00		-
							0,00		-
							0,00		+
							<b>10.959,92</b>		
Rend. = 7,82 Superf. = 1044 Vol. = Vani= propriet?									
60	A / 120	<b>strada via Padova</b>			(A) 05/12/1996	<b>Cavedon Luca</b>	+ 1.979,15		
		via Padova			(C) 31/12/2008		-		
		Strada			(U) 05/12/1996	= <b>1.979,15</b>		+	
		Infrastrutture Demaniali (3,00%)			(D)	0,00		+	
		Infrastrutture demaniali				771,82		-	
		Annuale	3,00 %	3,00 %	Buono	Buono	0,00		-
							0,00		+
							<b>1.207,33</b>		
Rend. = 0,86 Superf. = 115 Vol. = Vani= propriet?									

# Registro Inventario Beni Immobili

11/03/2015


Pagina 31 di 487

Raggruppamento per :					Consegnatario	+	Importo Lordo		
 <b>Voce Patrimonio Infrastrutture demaniali</b>					Conduttore	-	Importo IVA		
							=	<b>Valore Iniziale</b>	+
Progr.	Modello / Codice Inventario	Descrizione Bene			Data Attivazione	Funzione / Servizio	Totali Variazioni		+
		Ubicazione			Data Caricamento		Centro di Costo	Ammortamenti	
		Tipo Bene Immobile			Data Ultima Variaz.	Codifica SEC ' 95	Dismissioni		-
		Natura Bene			Data Dismissione		Stato del Bene	Plus o Minus Valenze	
		Tipo Ammortamento	% Inizio	% Anni Succ.	Causa Dismissione	<b>Valore Attuale</b>		=	
<b>Note</b>									
<b>Dati Catastali</b>									
61	A / 121	<b>strada via Padova</b>			(A) 05/12/1996	<b>Cavedon Luca</b>	+ 23.767,01		
		via Padova			(C) 31/12/2008		-		
		Strada			(U) 05/12/1996	= <b>23.767,01</b>		+	
		Infrastrutture Demaniali (3,00%)			(D)	0,00		+	
		Infrastrutture demaniali				9.269,13		-	
		Annuale	3,00 %	3,00 %	Buono	Buono	0,00	-	
						0,00		-	
						0,00		+	
						<b>14.497,88</b>			
Rend. = 8,92 Superf. = 1381 Vol. = Vani= propriet?									
62	A / 122	<b>Strada via Aquileia</b>			(A) 05/12/1996	<b>Cavedon Luca</b>	+ 791,66		
		VIA AQUILEIA			(C) 31/12/2008		-		
		Strada			(U) 05/12/1996	= <b>791,66</b>		+	
		Infrastrutture Demaniali (3,00%)			(D)	0,00		+	
		Infrastrutture demaniali				308,69		-	
		Annuale	3,00 %	3,00 %	Buono	Buono	0,00	-	
						0,00		-	
						0,00		+	
						<b>482,97</b>			
Rend. = 0,3 Superf. = 46 Vol. = Vani= propriet?									

# Registro Inventario Beni Immobili

11/03/2015

Pagina 32 di 487


Raggruppamento per :					Consegnatario	+	Importo Lordo		
 <b>Voce Patrimonio Infrastrutture demaniali</b>					Conduttore	-	Importo IVA		
						=	<b>Valore Iniziale</b>	+	
Progr.	Modello / Codice Inventario	Descrizione Bene			Data Attivazione	Funzione / Servizio	Totali Variazioni		+
		Ubicazione			Data Caricamento		Centro di Costo	Ammortamenti	
		Tipo Bene Immobile			Data Ultima Variaz.	Codifica SEC ' 95	Dismissioni		-
		Natura Bene			Data Dismissione		Stato del Bene	Plus o Minus Valenze	
		Tipo Ammortamento	% Inizio	% Anni Succ.	Causa Dismissione	<b>Valore Attuale</b>		=	
<b>Note</b>									
<b>Dati Catastali</b>									
63	A / 123	<b>Strada via Aquileia</b>			(A) 05/12/1996	<b>Cavedon Luca</b>	+ 998,18		
		VIA AQUILEIA			(C) 31/12/2008		-		
		Strada			(U) 05/12/1996	= <b>998,18</b>		+	
		Infrastrutture Demaniali (3,00%)			(D)	0,00		+	
		Infrastrutture demaniali				389,23		-	
		Annuale	3,00 %	3,00 %	Buono	Buono	0,00	-	
						0,00		+	
						<b>608,95</b>			
Rend. = 0,37 Superf. = 58 Vol. = Vani= propriet?									
64	A / 124	<b>Strada via Aquileia</b>			(A) 05/12/1996	<b>Cavedon Luca</b>	+ 2.374,98		
		VIA AQUILEIA			(C) 31/12/2008		-		
		Strada			(U) 05/12/1996	= <b>2.374,98</b>		+	
		Infrastrutture Demaniali (3,00%)			(D)	0,00		+	
		Infrastrutture demaniali				926,25		-	
		Annuale	3,00 %	3,00 %	Buono	Buono	0,00	-	
						0,00		+	
						<b>1.448,73</b>			
Rend. = 0,89 Superf. = 138 Vol. = Vani= propriet?									



# Registro Inventario Beni Immobili

11/03/2015


Pagina 33 di 487

Raggruppamento per :					Consegnatario	+	Importo Lordo		
 <b>Voce Patrimonio Infrastrutture demaniali</b>					Conduttore	-	Importo IVA		
						=	<b>Valore Iniziale</b>	+	
Progr.	Modello / Codice Inventario	Descrizione Bene			Data Attivazione	Funzione / Servizio	Totali Variazioni		+
		Ubicazione			Data Caricamento		Centro di Costo	Ammortamenti	
		Tipo Bene Immobile			Data Ultima Variaz.	Codifica SEC ' 95	Dismissioni		-
		Natura Bene			Data Dismissione		Stato del Bene	Plus o Minus Valenze	
		Tipo	Ammortamento	% Inizio	% Anni Succ.	Causa Dismissione		<b>Valore Attuale</b>	
<b>Note</b>									
<b>Dati Catastali</b>									
65	A / 125	<b>strada via Padova</b>			(A) 05/12/1996	<b>Cavedon Luca</b>	+ 946,55		
		via Padova			(C) 31/12/2008		-		
		Strada			(U) 05/12/1996	= <b>946,55</b>		+	
		Infrastrutture Demaniali (3,00%)			(D)	0,00		+	
		Infrastrutture demaniali				369,14		-	
		Annuale			3,00 %	3,00 %	Buono	Buono	0,00
Rend. = 0,36 Superf. = 55 Vol. = Vani = propriet?									
66	A / 126	<b>Strada Via San Gregorio Barbarigo</b>			(A) 05/12/1996	<b>Cavedon Luca</b>	+ 533,51		
		via San Gregorio Barbarigo			(C) 31/12/2008		-		
		Strada			(U) 05/12/1996	= <b>533,51</b>		+	
		Infrastrutture Demaniali (3,00%)			(D)	0,00		+	
		Infrastrutture demaniali				208,07		-	
		Annuale			3,00 %	3,00 %	Buono	Buono	0,00
Rend. = 0,14 Superf. = 31 Vol. = Vani = propriet?									

# Registro Inventario Beni Immobili

11/03/2015


Pagina 34 di 487

Raggruppamento per :					Consegnatario	+	Importo Lordo		
 Voce Patrimonio Infrastrutture demaniali					Conduttore	-	Importo IVA		
						=	Valore Iniziale	+	
Progr.	Modello / Codice Inventario	Descrizione Bene			Data Attivazione	Funzione / Servizio	Totali Variazioni		+
		Ubicazione			Data Caricamento		Centro di Costo	Ammortamenti	
		Tipo Bene Immobile			Data Ultima Variaz.	Codifica SEC ' 95	Dismissioni		-
		Natura Bene			Data Dismissione		Stato del Bene	Plus o Minus Valenze	
		Tipo	Ammortamento	% Inizio	% Anni Succ.	Causa Dismissione		Valore Attuale	
Note									
Dati Catastali									
67	A / 127	<b>Strada Via San Gregorio Barbarigo</b>			(A) 05/12/1996	Cavedon Luca	+ 172,10		
		via San Gregorio Barbarigo			(C) 31/12/2008		-		
		Strada			(U) 05/12/1996	= <b>172,10</b>		+	
		Infrastrutture Demaniali (3,00%)			(D)	0,00		+	
		Infrastrutture demaniali				172,10		-	
		Annuale	3,00 %	3,00 %	Buono	Buono	0,00		-
Rend. = 0,04 Superf. = 10 Vol. = Vani = propriet?									
68	A / 128	<b>Strada Via San Gregorio Barbarigo</b>			(A) 05/12/1996	Cavedon Luca	+ 258,15		
		via San Gregorio Barbarigo			(C) 31/12/2008		-		
		Strada			(U) 05/12/1996	= <b>258,15</b>		+	
		Infrastrutture Demaniali (3,00%)			(D)	0,00		+	
		Infrastrutture demaniali				100,62		-	
		Annuale	3,00 %	3,00 %	Buono	Buono	0,00		-
Rend. = 0,07 Superf. = 15 Vol. = Vani = propriet?									

# Registro Inventario Beni Immobili

11/03/2015


Pagina 35 di 487

Raggruppamento per :					Consegnatario	+	Importo Lordo		
 <b>Voce Patrimonio Infrastrutture demaniali</b>					Conduttore	-	Importo IVA		
						=	<b>Valore Iniziale</b>	+	
Progr.	Modello / Codice Inventario	Descrizione Bene			Data Attivazione	Funzione / Servizio	Totali Variazioni		+
		Ubicazione			Data Caricamento		Centro di Costo	Ammortamenti	
		Tipo Bene Immobile			Data Ultima Variaz.	Codifica SEC ' 95	Dismissioni		-
		Natura Bene			Data Dismissione		Stato del Bene	Plus o Minus Valenze	
		Tipo	Ammortamento	% Inizio	% Anni Succ.	Causa Dismissione		<b>Valore Attuale</b>	
<b>Note</b>									
<b>Dati Catastali</b>									
69	A / 129	<b>Strada Via San Gregorio Barbarigo</b>			(A) 05/12/1996	<b>Cavedon Luca</b>	+ 172,10		
		via San Gregorio Barbarigo			(C) 31/12/2008		-		
		Strada			(U) 05/12/1996	= <b>172,10</b>		+	
		Infrastrutture Demaniali (3,00%)			(D)	0,00		+	
		Infrastrutture demaniali				172,10		-	
		Annuale	3,00 %	3,00 %	Buono	Buono	0,00		-
Rend. = 0,04 Superf. = 10 Vol. = Vani= propriet?									
70	A / 130	<b>Strada Via San Gregorio Barbarigo</b>			(A) 05/12/1996	<b>Cavedon Luca</b>	+ 34,42		
		via San Gregorio Barbarigo			(C) 31/12/2008		-		
		Strada			(U) 05/12/1996	= <b>34,42</b>		+	
		Infrastrutture Demaniali (3,00%)			(D)	0,00		+	
		Infrastrutture demaniali				34,42		-	
		Annuale	3,00 %	3,00 %	Buono	Buono	0,00		-
Rend. = 0,01 Superf. = 2 Vol. = Vani= propriet?									

# Registro Inventario Beni Immobili

11/03/2015


Pagina 36 di 487

Raggruppamento per :					Consegnatario	+	Importo Lordo		
 <b>Voce Patrimonio Infrastrutture demaniali</b>					Conduttore	-	Importo IVA		
						=	<b>Valore Iniziale</b>	+	
Progr.	Modello / Codice Inventario	Descrizione Bene			Data Attivazione	Funzione / Servizio	Totali Variazioni		+
		Ubicazione			Data Caricamento		Centro di Costo	Ammortamenti	
		Tipo Bene Immobile			Data Ultima Variaz.	Codifica SEC ' 95	Dismissioni		-
		Natura Bene			Data Dismissione		Stato del Bene	Plus o Minus Valenze	
		Tipo Ammortamento	% Inizio	% Anni Succ.	Causa Dismissione	<b>Valore Attuale</b>		=	
<b>Note</b>									
<b>Dati Catastali</b>									
71	A / 131	<b>Strada Via San Gregorio Barbarigo</b>			(A) 05/12/1996	<b>Cavedon Luca</b>	+ 6.333,28		
		via San Gregorio Barbarigo			(C) 31/12/2008		- -----		
		Strada			(U) 05/12/1996	= <b>6.333,28</b>		+	
		Infrastrutture Demaniali (3,00%)			(D) -----	0,00		+	
		Infrastrutture demaniali				2.470,06		-	
		Annuale	3,00 %	3,00 %	Buono	0,00		-	
						0,00		+	
						<b>3.863,22</b>			
Rend. = 1,62 Superf. = 368 Vol. = Vani= propriet?									
72	A / 132	<b>Strada via Aquileia</b>			(A) 05/12/1996	<b>Cavedon Luca</b>	+ 6.384,91		
		VIA AQUILEIA			(C) 31/12/2008		- -----		
		Strada			(U) 05/12/1996	= <b>6.384,91</b>		+	
		Infrastrutture Demaniali (3,00%)			(D) -----	0,00		+	
		Infrastrutture demaniali				2.490,15		-	
		Annuale	3,00 %	3,00 %	Buono	0,00		-	
						0,00		+	
						<b>3.894,76</b>			
Rend. = 2,4 Superf. = 371 Vol. = Vani= propriet?									

# Registro Inventario Beni Immobili

11/03/2015


Pagina 37 di 487

Raggruppamento per :					Consegnatario	+	Importo Lordo		
 <b>Voce Patrimonio Infrastrutture demaniali</b>					Conduttore	-	Importo IVA		
							=	<b>Valore Iniziale</b>	+
Progr.	Modello / Codice Inventario	Descrizione Bene			Data Attivazione	Funzione / Servizio	Totali Variazioni		+
		Ubicazione			Data Caricamento		Centro di Costo	Ammortamenti	
		Tipo Bene Immobile			Data Ultima Variaz.	Codifica SEC ' 95	Dismissioni		-
		Natura Bene			Data Dismissione		Stato del Bene	Plus o Minus Valenze	
		Tipo Ammortamento	% Inizio	% Anni Succ.	Causa Dismissione	<b>Valore Attuale</b>		=	
<b>Note</b>									
<b>Dati Catastali</b>									
73	A / 133	<b>Strada via Aquileia</b>			(A) 05/12/1996	<b>Cavedon Luca</b>	+ 15.936,46		
		VIA AQUILEIA			(C) 31/12/2008		-		
		Strada			(U) 05/12/1996	= <b>15.936,46</b>		+	
		Infrastrutture Demaniali (3,00%)			(D)	0,00		+	
		Infrastrutture demaniali				6.215,23		-	
		Annuale	3,00 %	3,00 %	Buono	Buono	0,00		-
							0,00		-
							0,00		+
							<b>9.721,23</b>		
Rend. = 5,98 Superf. = 926 Vol. = Vani= propriet?									
74	A / 134	<b>Strada Via Ca' Castelle</b>			(A) 05/11/1999	<b>Cavedon Luca</b>	+ 550,72		
		via C... Castelle			(C) 31/12/2008		-		
		Strada			(U) 05/11/1999	= <b>550,72</b>		+	
		Infrastrutture Demaniali (3,00%)			(D)	0,00		+	
		Infrastrutture demaniali				181,67		-	
		Annuale	3,00 %	3,00 %	Buono	Buono	0,00		-
							0,00		+
							<b>369,05</b>		
Rend. = 0,21 Superf. = 32 Vol. = Vani= propriet?									

# Registro Inventario Beni Immobili

11/03/2015


Pagina 38 di 487

Raggruppamento per :					Consegnatario	+	Importo Lordo		
 <b>Voce Patrimonio Infrastrutture demaniali</b>					Conduttore	-	Importo IVA		
						=	<b>Valore Iniziale</b>	+	
Progr.	Modello / Codice Inventario	Descrizione Bene			Data Attivazione	Funzione / Servizio	Totali Variazioni		+
		Ubicazione			Data Caricamento		Centro di Costo	Ammortamenti	
		Tipo Bene Immobile			Data Ultima Variaz.	Codifica SEC ' 95	Dismissioni		-
		Natura Bene			Data Dismissione		Stato del Bene	Plus o Minus Valenze	
		Tipo Ammortamento	% Inizio	% Anni Succ.	Causa Dismissione	<b>Valore Attuale</b>		=	
<b>Note</b>									
<b>Dati Catastali</b>									
75	A / 135	<b>Strada Via Ca' Castelle</b>			(A) 05/11/1999	<b>Cavedon Luca</b>	+ 395,83		
		via C... Castelle			(C) 31/12/2008		-		
		Strada			(U) 05/11/1999		= <b>395,83</b>		+
		Infrastrutture Demaniali (3,00%)			(D)		0,00		+
		Infrastrutture demaniali				130,68		-	
		Annuale	3,00 %	3,00 %	Buono	0,00		-	
						0,00		-	
						0,00		+	
						<b>265,15</b>			
Rend. = 0,15 Superf. = 23 Vol. = Vani = propriet?									
76	A / 136	<b>Strada Via Ca' Castelle</b>			(A) 14/08/1999	<b>Cavedon Luca</b>	+ 1.634,95		
		via C... Castelle			(C) 31/12/2008		-		
		Strada			(U) 14/08/1999		= <b>1.634,95</b>		+
		Infrastrutture Demaniali (3,00%)			(D)		0,00		+
		Infrastrutture demaniali				539,55		-	
		Annuale	3,00 %	3,00 %	Buono	0,00		-	
						0,00		+	
						<b>1.095,40</b>			
Rend. = 0,42 Superf. = 95 Vol. = Vani = propriet?									

# Registro Inventario Beni Immobili

11/03/2015


Pagina 39 di 487

Raggruppamento per :					Consegnatario	+	Importo Lordo		
 <b>Voce Patrimonio Infrastrutture demaniali</b>					Conduttore	-	Importo IVA		
						=	<b>Valore Iniziale</b>	+	
Progr.	Modello / Codice Inventario	Descrizione Bene			Data Attivazione	Funzione / Servizio	Totali Variazioni		+
		Ubicazione			Data Caricamento		Centro di Costo	Ammortamenti	
		Tipo Bene Immobile			Data Ultima Variaz.	Codifica SEC ' 95	Dismissioni		-
		Natura Bene			Data Dismissione		Stato del Bene	Plus o Minus Valenze	
		Tipo Ammortamento	% Inizio	% Anni Succ.	Causa Dismissione	<b>Valore Attuale</b>		=	
<b>Note</b>									
<b>Dati Catastali</b>									
77	A / 137	<b>Strada via Vicenza</b>			(A) 08/06/2001	<b>Cavedon Luca</b>	+ 2.047,99		
		via Vicenza			(C) 31/12/2008		-		
		Strada			(U) 08/06/2001	= <b>2.047,99</b>		+	
		Infrastrutture Demaniali (3,00%)			(D)	0,00		+	
		Infrastrutture demaniali				593,92		-	
		Annuale	3,00 %	3,00 %	Buono	Buono	0,00		-
							0,00		-
							0,00		+
							<b>1.454,07</b>		
Rend. = 0,52 Superf. = 119 Vol. = Vani= propriet?									
78	A / 138	<b>Via Campagnola</b>			(A) 08/06/2001	<b>Cavedon Luca</b>	+ 2.512,66		
		via Campagnola			(C) 31/12/2008		-		
		Strada			(U) 08/06/2001	= <b>2.512,66</b>		+	
		Infrastrutture Demaniali (3,00%)			(D)	0,00		+	
		Infrastrutture demaniali				728,63		-	
		Annuale	3,00 %	3,00 %	Buono	Buono	0,00		-
							0,00		-
							0,00		+
							<b>1.784,03</b>		
Rend. = 0,64 Superf. = 146 Vol. = Vani= 1000/1000									

# Registro Inventario Beni Immobili

11/03/2015

Pagina 40 di 487


Raggruppamento per :					Consegnatario	+	Importo Lordo		
 <b>Voce Patrimonio Infrastrutture demaniali</b>					Conduttore	-	Importo IVA		
							=	<b>Valore Iniziale</b>	+
Progr.	Modello / Codice Inventario	Descrizione Bene			Data Attivazione	Funzione / Servizio	Totali Variazioni		+
		Ubicazione			Data Caricamento		Centro di Costo	Ammortamenti	
		Tipo Bene Immobile			Data Ultima Variaz.	Codifica SEC ' 95	Dismissioni		-
		Natura Bene			Data Dismissione		Stato del Bene	Plus o Minus Valenze	
		Tipo Ammortamento	% Inizio	% Anni Succ.	Causa Dismissione	<b>Valore Attuale</b>		=	
<b>Note</b>									
<b>Dati Catastali</b>									
79	A / 139	<b>Via Campagnola</b>			(A) 08/06/2001	<b>Cavedon Luca</b>	+ 2.340,56		
		via Campagnola			(C) 31/12/2008		-		
		Strada			(U) 08/06/2001	= <b>2.340,56</b>		+	
		Infrastrutture Demaniali (3,00%)			(D)	0,00		+	
		Infrastrutture demaniali				678,75		-	
		Annuale	3,00 %	3,00 %	Buono	Buono	0,00	-	
						0,00		+	
						<b>1.661,81</b>			
Rend. = 0,6 Superf. = 136 Vol. = Vani = 1000/1000									
80	A / 140	<b>Via Campagnola</b>			(A) 08/06/2001	<b>Cavedon Luca</b>	+ 3.648,52		
		via Campagnola			(C) 31/12/2008		-		
		Strada			(U) 08/06/2001	= <b>3.648,52</b>		+	
		Infrastrutture Demaniali (3,00%)			(D)	0,00		+	
		Infrastrutture demaniali				1.058,07		-	
		Annuale	3,00 %	3,00 %	Buono	Buono	0,00	-	
						0,00		+	
						<b>2.590,45</b>			
Rend. = 1,37 Superf. = 212 Vol. = Vani = propriet?									



# Registro Inventario Beni Immobili

11/03/2015


Pagina 41 di 487

Raggruppamento per :					Consegnatario	+	Importo Lordo		
 <b>Voce Patrimonio Infrastrutture demaniali</b>					Conduttore	-	Importo IVA		
							=	<b>Valore Iniziale</b>	+
Progr.	Modello / Codice Inventario	Descrizione Bene			Data Attivazione	Funzione / Servizio	Totali Variazioni		+
		Ubicazione			Data Caricamento		Centro di Costo	Ammortamenti	
		Tipo Bene Immobile			Data Ultima Variaz.	Codifica SEC ' 95	Dismissioni		-
		Natura Bene			Data Dismissione		Stato del Bene	Plus o Minus Valenze	
		Tipo Ammortamento	% Inizio	% Anni Succ.	Causa Dismissione	<b>Valore Attuale</b>		=	
<b>Note</b>									
<b>Dati Catastali</b>									
81	A / 141	<b>Via Campagnola</b>			(A) 08/06/2001	<b>Cavedon Luca</b>	+ 5.903,03		
		via Campagnola			(C) 31/12/2008		-		
		Strada			(U) 08/06/2001	= <b>5.903,03</b>		+	
		Infrastrutture Demaniali (3,00%)			(D)	0,00		+	
		Infrastrutture demaniali				1.711,87		-	
		Annuale			3,00 %	3,00 %	Buono	Buono	0,00
Rend. = 2,21 Superf. = 343 Vol. = Vani= propriet?							0,00	-	
							0,00	-	
							0,00	+	
							<b>4.191,16</b>		
82	A / 142	<b>Via Campagnola</b>			(A) 08/06/2001	<b>Cavedon Luca</b>	+ 4.405,76		
		via Campagnola			(C) 31/12/2008		-		
		Strada			(U) 08/06/2001	= <b>4.405,76</b>		+	
		Infrastrutture Demaniali (3,00%)			(D)	0,00		+	
		Infrastrutture demaniali				1.277,73		-	
		Annuale			3,00 %	3,00 %	Buono	Buono	0,00
Rend. = 1,12 Superf. = 256 Vol. = Vani= 1000/1000							0,00	-	
							0,00	+	
							<b>3.128,03</b>		

# Registro Inventario Beni Immobili

11/03/2015


Pagina 42 di 487

Raggruppamento per :					Consegnatario	+	Importo Lordo		
 <b>Voce Patrimonio Infrastrutture demaniali</b>					Conduttore	-	Importo IVA		
						=	<b>Valore Iniziale</b>	+	
Progr.	Modello / Codice Inventario	Descrizione Bene			Data Attivazione	Funzione / Servizio	Totali Variazioni		+
		Ubicazione			Data Caricamento		Centro di Costo	Ammortamenti	
		Tipo Bene Immobile			Data Ultima Variaz.	Codifica SEC ' 95	Dismissioni		-
		Natura Bene			Data Dismissione		Stato del Bene	Plus o Minus Valenze	
		Tipo Ammortamento	% Inizio	% Anni Succ.	Causa Dismissione	<b>Valore Attuale</b>		=	
<b>Note</b>									
<b>Dati Catastali</b>									
83	A / 143	<b>Via Campagnola</b>			(A) 08/06/2001	<b>Cavedon Luca</b>	+ 6.350,49		
		via Campagnola			(C) 31/12/2008		-		
		Strada			(U) 08/06/2001		= <b>6.350,49</b>		+
		Infrastrutture Demaniali (3,00%)			(D)		0,00		+
		Infrastrutture demaniali				1.841,65		-	
		Annuale	3,00 %	3,00 %	Buono	Buono	0,00		-
		Rend. = 1,62 Superf. = 369 Vol. = Vani = 1000/1000				0,00		-	
						0,00		+	
						<b>4.508,84</b>			
84	A / 144	<b>Via Campagnola</b>			(A) 08/06/2001	<b>Cavedon Luca</b>	+ 13.114,02		
		via Campagnola			(C) 31/12/2008		-		
		Strada			(U) 08/06/2001		= <b>13.114,02</b>		+
		Infrastrutture Demaniali (3,00%)			(D)		0,00		+
		Infrastrutture demaniali				3.803,06		-	
		Annuale	3,00 %	3,00 %	Buono	Buono	0,00		-
		Rend. = 3,35 Superf. = 762 Vol. = Vani = 1000/1000				0,00		+	
						<b>9.310,96</b>			

# Registro Inventario Beni Immobili

11/03/2015


Pagina 43 di 487

Raggruppamento per :					Consegnatario	+	Importo Lordo		
 <b>Voce Patrimonio Infrastrutture demaniali</b>					Conduttore	-	Importo IVA		
						=	<b>Valore Iniziale</b>	+	
Progr.	Modello / Codice Inventario	Descrizione Bene			Data Attivazione	Funzione / Servizio	Totali Variazioni		+
		Ubicazione			Data Caricamento		Centro di Costo	Ammortamenti	
		Tipo Bene Immobile			Data Ultima Variaz.	Codifica SEC ' 95	Dismissioni		-
		Natura Bene			Data Dismissione		Stato del Bene	Plus o Minus Valenze	
		Tipo Ammortamento	% Inizio	% Anni Succ.	Causa Dismissione	<b>Valore Attuale</b>		=	
<b>Note</b>									
<b>Dati Catastali</b>									
85	A / 145	<b>Via Campagnola</b>			(A) 08/06/2001	<b>Cavedon Luca</b>	+ 68,84		
		via Campagnola			(C) 31/12/2008		-		
		Strada			(U) 08/06/2001	= <b>68,84</b>		+	
		Infrastrutture Demaniali (3,00%)			(D)	0,00		+	
		Infrastrutture demaniali				68,84		-	
		Annuale			3,00 %	3,00 %	Buono	Buono	0,00
Rend. = 0,02 Superf. = 4 Vol. = Vani = 1000/1000									
86	A / 146	<b>Via Campagnola</b>			(A) 08/06/2001	<b>Cavedon Luca</b>	+ 2.615,92		
		via Campagnola			(C) 31/12/2008		-		
		Strada			(U) 08/06/2001	= <b>2.615,92</b>		+	
		Infrastrutture Demaniali (3,00%)			(D)	0,00		+	
		Infrastrutture demaniali				758,64		-	
		Annuale			3,00 %	3,00 %	Buono	Buono	0,00
Rend. = 0,67 Superf. = 152 Vol. = Vani = propriet?									

# Registro Inventario Beni Immobili

11/03/2015


Pagina 44 di 487

Raggruppamento per :					Consegnatario	+	Importo Lordo		
 <b>Voce Patrimonio Infrastrutture demaniali</b>					Conduttore	-	Importo IVA		
						=	<b>Valore Iniziale</b>	+	
Progr.	Modello / Codice Inventario	Descrizione Bene			Data Attivazione	Funzione / Servizio	Totali Variazioni		+
		Ubicazione			Data Caricamento		Centro di Costo	Ammortamenti	
		Tipo Bene Immobile			Data Ultima Variaz.	Codifica SEC ' 95	Dismissioni		-
		Natura Bene			Data Dismissione		Stato del Bene	Plus o Minus Valenze	
		Tipo Ammortamento	% Inizio	% Anni Succ.	Causa Dismissione	<b>Valore Attuale</b>		=	
<b>Note</b>									
<b>Dati Catastali</b>									
87	A / 147	<b>Via Campagnola</b>			(A) 08/06/2001	<b>Cavedon Luca</b>	+ 3.855,04		
		via Campagnola			(C) 31/12/2008		-		
		Strada			(U) 08/06/2001	= <b>3.855,04</b>		+	
		Infrastrutture Demaniali (3,00%)			(D)	0,00		+	
		Infrastrutture demaniali				1.117,95		-	
		Annuale			3,00 %	3,00 %	Buono	Buono	0,00
Rend. = 1,68 Superf. = 224 Vol. = Vani= propriet?						0,00		-	
						<b>2.737,09</b>		+	
88	A / 148	<b>Tratto stradale via Preazzi</b>			(A) 02/08/2004	<b>Cavedon Luca</b>	+ 4.956,48		
		via Preazzi			(C) 31/12/2008		-		
		Strada			(U) 02/08/2004	= <b>4.956,48</b>		+	
		Infrastrutture Demaniali (3,00%)			(D)	0,00		+	
		Infrastrutture demaniali				1.139,99		-	
		Annuale			3,00 %	3,00 %	Buono	Buono	0,00
Rend. = 1,86 Superf. = 288 Vol. = Vani= propriet?						0,00		+	
						<b>3.816,49</b>			

# Registro Inventario Beni Immobili

11/03/2015


Pagina 45 di 487

Raggruppamento per :					Consegnatario	+	Importo Lordo		
 <b>Voce Patrimonio Infrastrutture demaniali</b>					Conduttore	-	Importo IVA		
						=	<b>Valore Iniziale</b>	+	
Progr.	Modello / Codice Inventario	Descrizione Bene			Data Attivazione	Funzione / Servizio	Totali Variazioni		+
		Ubicazione			Data Caricamento		Centro di Costo	Ammortamenti	
		Tipo Bene Immobile			Data Ultima Variaz.	Codifica SEC ' 95	Dismissioni		-
		Natura Bene			Data Dismissione		Stato del Bene	Plus o Minus Valenze	
		Tipo Ammortamento	% Inizio	% Anni Succ.	Causa Dismissione	<b>Valore Attuale</b>		=	
<b>Note</b>									
<b>Dati Catastali</b>									
89	A / 149	<b>STRADA via Monte Grappa</b>			(A) 16/11/2004	Cavedon Luca	+	1.342,38	
		via Monte Grappa			(C) 31/12/2008			-	
		Strada			(U) 16/11/2004		=	<b>1.342,38</b>	+
		Infrastrutture Demaniali (3,00%)			(D)			0,00	+
		Infrastrutture demaniali						308,77	-
		Annuale			3,00 %	3,00 %	Buono	Buono	0,00
							0,00	-	
							0,00	+	
							<b>1.033,61</b>		
Rend. = 0,5 Superf. = 78 Vol. = Vani = propriet?									
90	A / 150	<b>STRADA via Monte Grappa</b>			(A) 16/11/2004	Cavedon Luca	+	16.005,30	
		via Monte Grappa			(C) 31/12/2008			-	
		Strada			(U) 16/11/2004		=	<b>16.005,30</b>	+
		Infrastrutture Demaniali (3,00%)			(D)			0,00	+
		Infrastrutture demaniali						3.681,26	-
		Annuale			3,00 %	3,00 %	Buono	Buono	0,00
							0,00	-	
							0,00	+	
							<b>12.324,04</b>		
Rend. = 6 Superf. = 930 Vol. = Vani = 100/100									

# Registro Inventario Beni Immobili

11/03/2015


Pagina 46 di 487

Raggruppamento per :					Consegnatario	+	Importo Lordo		
 <b>Voce Patrimonio Infrastrutture demaniali</b>					Conduttore	-	Importo IVA		
						=	<b>Valore Iniziale</b>	+	
Progr.	Modello / Codice Inventario	Descrizione Bene			Data Attivazione	Funzione / Servizio	Totali Variazioni		+
		Ubicazione			Data Caricamento		Centro di Costo	Ammortamenti	
		Tipo Bene Immobile			Data Ultima Variaz.	Codifica SEC ' 95	Dismissioni		-
		Natura Bene			Data Dismissione		Stato del Bene	Plus o Minus Valenze	
		Tipo Ammortamento	% Inizio	% Anni Succ.	Causa Dismissione	<b>Valore Attuale</b>		=	
<b>Note</b>									
<b>Dati Catastali</b>									
91	A / 151	<b>Strada via Grado</b>			(A) 23/03/1998	<b>Cavedon Luca</b>	+ 3.596,89		
		via Grado			(C) 31/12/2008		-		
		Strada			(U) 23/03/1998	= <b>3.596,89</b>		+	
		Infrastrutture Demaniali (3,00%)			(D)	0,00		+	
		Infrastrutture demaniali				1.258,95		-	
		Annuale	3,00 %	3,00 %	Buono	0,00		-	
						0,00		+	
						<b>2.337,94</b>			
Rend. = 0,92 Superf. = 209 Vol. = Vani= propriet?									
92	A / 152	<b>Strada via Grado</b>			(A) 05/06/1998	<b>Cavedon Luca</b>	+ 2.977,33		
		via Grado			(C) 31/12/2008		-		
		Strada			(U) 05/06/1998	= <b>2.977,33</b>		+	
		Infrastrutture Demaniali (3,00%)			(D)	0,00		+	
		Infrastrutture demaniali				1.042,12		-	
		Annuale	3,00 %	3,00 %	Buono	0,00		-	
						0,00		+	
						<b>1.935,21</b>			
Rend. = 0,76 Superf. = 173 Vol. = Vani= propriet?									

# Registro Inventario Beni Immobili

11/03/2015


Pagina 47 di 487

Raggruppamento per :					Consegnatario	+	Importo Lordo		
 <b>Voce Patrimonio Infrastrutture demaniali</b>					Conduttore	-	Importo IVA		
						=	<b>Valore Iniziale</b>	+	
Progr.	Modello / Codice Inventario	Descrizione Bene			Data Attivazione	Funzione / Servizio	Totali Variazioni		+
		Ubicazione			Data Caricamento		Centro di Costo	Ammortamenti	
		Tipo Bene Immobile			Data Ultima Variaz.	Codifica SEC ' 95	Dismissioni		-
		Natura Bene			Data Dismissione		Stato del Bene	Plus o Minus Valenze	
		Tipo Ammortamento	% Inizio	% Anni Succ.	Causa Dismissione	<b>Valore Attuale</b>		=	
<b>Note</b>									
<b>Dati Catastali</b>									
93	A / 153	<b>Strada via Grado</b>			(A) 05/06/1998	<b>Cavedon Luca</b>	+ 1.738,21		
		via Grado			(C) 31/12/2008		-		
		Strada			(U) 05/06/1998		= <b>1.738,21</b>		+
		Infrastrutture Demaniali (3,00%)			(D)		0,00		+
		Infrastrutture demaniali				608,31		-	
		Annuale	3,00 %	3,00 %	Buono	Buono	0,00		-
		Rend. = 0,44 Superf. = 101 Vol. = Vani= propriet?				0,00		-	
						0,00		+	
						<b>1.129,90</b>			
94	A / 154	<b>Strada via Grado</b>			(A) 05/06/1998	<b>Cavedon Luca</b>	+ 3.682,94		
		via Grado			(C) 31/12/2008		-		
		Strada			(U) 05/06/1998		= <b>3.682,94</b>		+
		Infrastrutture Demaniali (3,00%)			(D)		0,00		+
		Infrastrutture demaniali				1.289,05		-	
		Annuale	3,00 %	3,00 %	Buono	Buono	0,00		-
		Rend. = 0,94 Superf. = 214 Vol. = Vani= propriet?				0,00		+	
						<b>2.393,89</b>			

# Registro Inventario Beni Immobili

11/03/2015

Pagina 48 di 487


Raggruppamento per :					Consegnatario	+	Importo Lordo		
 <b>Voce Patrimonio Infrastrutture demaniali</b>					Conduttore	-	Importo IVA		
						=	<b>Valore Iniziale</b>	+	
Progr.	Modello / Codice Inventario	Descrizione Bene			Data Attivazione	Funzione / Servizio	Totali Variazioni		+
		Ubicazione			Data Caricamento		Centro di Costo	Ammortamenti	
		Tipo Bene Immobile			Data Ultima Variaz.	Codifica SEC ' 95	Dismissioni		-
		Natura Bene			Data Dismissione		Stato del Bene	Plus o Minus Valenze	
		Tipo Ammortamento	% Inizio	% Anni Succ.	Causa Dismissione	<b>Valore Attuale</b>		=	
<b>Note</b>									
<b>Dati Catastali</b>									
95	A / 155	<b>Strada via Grado</b>			(A) 05/06/1998	<b>Cavedon Luca</b>	+ 1.084,23		
		via Grado			(C) 31/12/2008		-		
		Strada			(U) 05/06/1998	= <b>1.084,23</b>		+	
		Infrastrutture Demaniali (3,00%)			(D)	0,00		+	
		Infrastrutture demaniali				379,57		-	
		Annuale			3,00 %	3,00 %	Buono	Buono	0,00
Rend. = 0,28 Superf. = 63 Vol. = Vani = propriet?							0,00	-	
							0,00	-	
							0,00	+	
							<b>704,66</b>		
96	A / 156	<b>Strada via Grado</b>			(A) 18/05/1996	<b>Cavedon Luca</b>	+ 1.703,79		
		via Grado			(C) 31/12/2008		-		
		Strada			(U) 18/05/1996	= <b>1.703,79</b>		+	
		Infrastrutture Demaniali (3,00%)			(D)	0,00		+	
		Infrastrutture demaniali				664,55		-	
		Annuale			3,00 %	3,00 %	Buono	Buono	0,00
Rend. = 0,43 Superf. = 99 Vol. = Vani = propriet?							0,00	+	
							<b>1.039,24</b>		



# Registro Inventario Beni Immobili

11/03/2015


Pagina 49 di 487

Raggruppamento per :					Consegnatario	+	Importo Lordo		
 <b>Voce Patrimonio Infrastrutture demaniali</b>					Conduttore	-	Importo IVA		
						=	<b>Valore Iniziale</b>	+	
Progr.	Modello / Codice Inventario	Descrizione Bene			Data Attivazione	Funzione / Servizio	Totali Variazioni		+
		Ubicazione			Data Caricamento		Centro di Costo	Ammortamenti	
		Tipo Bene Immobile			Data Ultima Variaz.	Codifica SEC ' 95	Dismissioni		-
		Natura Bene			Data Dismissione		Stato del Bene	Plus o Minus Valenze	
		Tipo Ammortamento	% Inizio	% Anni Succ.	Causa Dismissione	<b>Valore Attuale</b>		=	
<b>Note</b>									
<b>Dati Catastali</b>									
97	A / 157	<b>Strada via Grado</b>			(A) 18/05/1996	<b>Cavedon Luca</b>	+ 808,87		
		via Grado			(C) 31/12/2008		-		
		Strada			(U) 18/05/1996	= <b>808,87</b>		+	
		Infrastrutture Demaniali (3,00%)			(D)	0,00		+	
		Infrastrutture demaniali				315,51		-	
		Annuale	3,00 %	3,00 %	Buono	Buono	0,00		-
						0,00		+	
Rend. = 0,21 Superf. = 47 Vol. = Vani = propriet?						<b>493,36</b>			
98	A / 158	<b>Strada via Grado</b>			(A) 02/06/1999	<b>Cavedon Luca</b>	+ 929,34		
		via Grado			(C) 31/12/2008		-		
		Strada			(U) 02/06/1999	= <b>929,34</b>		+	
		Infrastrutture Demaniali (3,00%)			(D)	0,00		+	
		Infrastrutture demaniali				306,73		-	
		Annuale	3,00 %	3,00 %	Buono	Buono	0,00		-
Rend. = 0,24 Superf. = 54 Vol. = Vani = propriet?						0,00		+	
						<b>622,61</b>			

# Registro Inventario Beni Immobili

11/03/2015


Pagina 50 di 487

Raggruppamento per :					Consegnatario	+	Importo Lordo		
 <b>Voce Patrimonio Infrastrutture demaniali</b>					Conduttore	-	Importo IVA		
						=	<b>Valore Iniziale</b>	+	
Progr.	Modello / Codice Inventario	Descrizione Bene			Data Attivazione	Funzione / Servizio	Totali Variazioni		+
		Ubicazione			Data Caricamento		Centro di Costo	Ammortamenti	
		Tipo Bene Immobile			Data Ultima Variaz.	Codifica SEC ' 95	Dismissioni		-
		Natura Bene			Data Dismissione		Stato del Bene	Plus o Minus Valenze	
		Tipo Ammortamento	% Inizio	% Anni Succ.	Causa Dismissione	<b>Valore Attuale</b>		=	
<b>Note</b>									
<b>Dati Catastali</b>									
99	A / 159	<b>Strada via Grado</b>			(A) 02/06/1999	<b>Cavedon Luca</b>	+ 2.323,35		
		via Grado			(C) 31/12/2008		-		
		Strada			(U) 02/06/1999	= <b>2.323,35</b>		+	
		Infrastrutture Demaniali (3,00%)			(D)	0,00		+	
		Infrastrutture demaniali				766,75		-	
		Annuale	3,00 %	3,00 %	Buono	Buono	0,00		-
		Rend. = 0,59 Superf. = 135 Vol. = Vani= propriet?					0,00		-
							0,00		+
							<b>1.556,60</b>		
100	A / 160	<b>Strada via Grado</b>			(A) 07/04/1998	<b>Cavedon Luca</b>	+ 1.307,96		
		via Grado			(C) 31/12/2008		-		
		Strada			(U) 07/04/1998	= <b>1.307,96</b>		+	
		Infrastrutture Demaniali (3,00%)			(D)	0,00		+	
		Infrastrutture demaniali				457,80		-	
		Annuale	3,00 %	3,00 %	Buono	Buono	0,00		-
		Rend. = 0,33 Superf. = 76 Vol. = Vani= propriet?					0,00		+
							<b>850,16</b>		

# Registro Inventario Beni Immobili

11/03/2015


Pagina 51 di 487

Raggruppamento per :					Consegnatario	+	Importo Lordo		
 <b>Voce Patrimonio Infrastrutture demaniali</b>					Conduttore	-	Importo IVA		
							=	<b>Valore Iniziale</b>	+
Progr.	Modello / Codice Inventario	Descrizione Bene			Data Attivazione	Funzione / Servizio	Totali Variazioni		+
		Ubicazione			Data Caricamento		Centro di Costo	Ammortamenti	
		Tipo Bene Immobile			Data Ultima Variaz.	Codifica SEC ' 95	Dismissioni		-
		Natura Bene			Data Dismissione		Stato del Bene	Plus o Minus Valenze	
		Tipo Ammortamento	% Inizio	% Anni Succ.	Causa Dismissione	<b>Valore Attuale</b>		=	
<b>Note</b>									
<b>Dati Catastali</b>									
101	A / 161	<b>Strada via Grado</b>			(A) 07/04/1998	<b>Cavedon Luca</b>	+ 2.942,91		
		via Grado			(C) 31/12/2008		-		
		Strada			(U) 07/04/1998	= <b>2.942,91</b>		+	
		Infrastrutture Demaniali (3,00%)			(D)	0,00		+	
		Infrastrutture demaniali				1.030,05		-	
		Annuale	3,00 %	3,00 %	Buono	Buono	0,00		-
							0,00		-
							0,00		+
							<b>1.912,86</b>		
Rend. = 0,75 Superf. = 171 Vol. = Vani= propriet?									
102	A / 162	<b>Strada via Grado</b>			(A) 07/04/1998	<b>Cavedon Luca</b>	+ 361,41		
		via Grado			(C) 31/12/2008		-		
		Strada			(U) 07/04/1998	= <b>361,41</b>		+	
		Infrastrutture Demaniali (3,00%)			(D)	0,00		+	
		Infrastrutture demaniali				126,52		-	
		Annuale	3,00 %	3,00 %	Buono	Buono	0,00		-
							0,00		+
							<b>234,89</b>		
Rend. = 0,09 Superf. = 21 Vol. = Vani= propriet?									

# Registro Inventario Beni Immobili

11/03/2015


Pagina 52 di 487

Raggruppamento per :					Consegnatario	+	Importo Lordo		
 <b>Voce Patrimonio Infrastrutture demaniali</b>					Conduttore	-	Importo IVA		
						=	<b>Valore Iniziale</b>	+	
Progr.	Modello / Codice Inventario	Descrizione Bene			Data Attivazione	Funzione / Servizio	Totali Variazioni		+
		Ubicazione			Data Caricamento		Centro di Costo	Ammortamenti	
		Tipo Bene Immobile			Data Ultima Variaz.	Codifica SEC ' 95	Dismissioni		-
		Natura Bene			Data Dismissione		Stato del Bene	Plus o Minus Valenze	
		Tipo Ammortamento	% Inizio	% Anni Succ.	Causa Dismissione	<b>Valore Attuale</b>		=	
<b>Note</b>									
<b>Dati Catastali</b>									
103	A / 163	<b>Strada via Grado</b>			(A) 07/04/1998	<b>Cavedon Luca</b>	+ 894,92		
		via Grado			(C) 31/12/2008		-		
		Strada			(U) 07/04/1998	= <b>894,92</b>		+	
		Infrastrutture Demaniali (3,00%)			(D)	0,00		+	
		Infrastrutture demaniali				313,25		-	
		Annuale	3,00 %	3,00 %	Buono	Buono	0,00		-
						0,00		-	
						0,00		+	
						<b>581,67</b>			
Rend. = 0,23 Superf. = 52 Vol. = Vani= propriet?									
104	A / 164	<b>Strada via Grado</b>			(A) 05/06/1998	<b>Cavedon Luca</b>	+ 1.411,22		
		via Grado			(C) 31/12/2008		-		
		Strada			(U) 05/06/1998	= <b>1.411,22</b>		+	
		Infrastrutture Demaniali (3,00%)			(D)	0,00		+	
		Infrastrutture demaniali				493,86		-	
		Annuale	3,00 %	3,00 %	Buono	Buono	0,00		-
						0,00		+	
						<b>917,36</b>			
Rend. = 0,53 Superf. = 82 Vol. = Vani= propriet?									

# Registro Inventario Beni Immobili

11/03/2015


Pagina 53 di 487

Raggruppamento per :					Consegnatario	+	Importo Lordo		
 <b>Voce Patrimonio Infrastrutture demaniali</b>					Conduttore	-	Importo IVA		
						=	<b>Valore Iniziale</b>	+	
Progr.	Modello / Codice Inventario	Descrizione Bene			Data Attivazione	Funzione / Servizio	Totali Variazioni		+
		Ubicazione			Data Caricamento		Centro di Costo	Ammortamenti	
		Tipo Bene Immobile			Data Ultima Variaz.	Codifica SEC ' 95	Dismissioni		-
		Natura Bene			Data Dismissione		Stato del Bene	Plus o Minus Valenze	
		Tipo Ammortamento	% Inizio	% Anni Succ.	Causa Dismissione	<b>Valore Attuale</b>		=	
<b>Note</b>									
<b>Dati Catastali</b>									
105	A / 165	<b>Strada via Grado</b>			(A) 05/06/1998	<b>Cavedon Luca</b>	+ 1.307,96		
		via Grado			(C) 31/12/2008			-	
		Strada			(U) 05/06/1998		= <b>1.307,96</b>		+
		Infrastrutture Demaniali (3,00%)			(D)		0,00		+
		Infrastrutture demaniali					457,80		-
		Annuale	3,00 %	3,00 %	Buono	Buono	0,00		-
							0,00		-
							0,00		+
							<b>850,16</b>		
Rend. = 0,49 Superf. = 76 Vol. = Vani= propriet?									
106	A / 166	<b>Strada via Grado</b>			(A) 05/06/1998	<b>Cavedon Luca</b>	+ 1.841,47		
		via Grado			(C) 31/12/2008			-	
		Strada			(U) 05/06/1998		= <b>1.841,47</b>		+
		Infrastrutture Demaniali (3,00%)			(D)		0,00		+
		Infrastrutture demaniali					644,52		-
		Annuale	3,00 %	3,00 %	Buono	Buono	0,00		-
							0,00		+
							<b>1.196,95</b>		
Rend. = 0,69 Superf. = 107 Vol. = Vani= propriet?									

# Registro Inventario Beni Immobili

11/03/2015


Pagina 54 di 487

Raggruppamento per :					Consegnatario	+	Importo Lordo		
 <b>Voce Patrimonio Infrastrutture demaniali</b>					Conduttore	-	Importo IVA		
						=	<b>Valore Iniziale</b>	+	
Progr.	Modello / Codice Inventario	Descrizione Bene			Data Attivazione	Funzione / Servizio	Totali Variazioni		+
		Ubicazione			Data Caricamento		Centro di Costo	Ammortamenti	
		Tipo Bene Immobile			Data Ultima Variaz.	Codifica SEC ' 95	Dismissioni		-
		Natura Bene			Data Dismissione		Stato del Bene	Plus o Minus Valenze	
		Tipo	Ammortamento	% Inizio	% Anni Succ.	Causa Dismissione		<b>Valore Attuale</b>	
<b>Note</b>									
<b>Dati Catastali</b>									
107	A / 167	<b>Strada via Aquileia</b>			(A) 08/01/1996	<b>Cavedon Luca</b>	+ 9.258,98		
		VIA AQUILEIA			(C) 31/12/2008		-		
		Strada			(U) 08/01/1996	= <b>9.258,98</b>		+	
		Infrastrutture Demaniali (3,00%)			(D)	0,00		+	
		Infrastrutture demaniali				3.611,01		-	
		Annuale	3,00 %	3,00 %	Buono	Buono	0,00		-
						0,00		-	
						0,00		+	
						<b>5.647,97</b>			
Rend. = 3,47 Superf. = 538 Vol. = Vani= propriet?									
108	A / 168	<b>Strada via Aquileia</b>			(A) 08/01/1996	<b>Cavedon Luca</b>	+ 309,78		
		VIA AQUILEIA			(C) 31/12/2008		-		
		Strada			(U) 08/01/1996	= <b>309,78</b>		+	
		Infrastrutture Demaniali (3,00%)			(D)	0,00		+	
		Infrastrutture demaniali				120,89		-	
		Annuale	3,00 %	3,00 %	Buono	Buono	0,00		-
						0,00		+	
						<b>188,89</b>			
Rend. = 11,62 Superf. = 18 Vol. = Vani= propriet?									

# Registro Inventario Beni Immobili

11/03/2015


Pagina 55 di 487

Raggruppamento per :					Consegnatario	+	Importo Lordo		
 <b>Voce Patrimonio Infrastrutture demaniali</b>					Conduttore	-	Importo IVA		
						=	<b>Valore Iniziale</b>	+	
Progr.	Modello / Codice Inventario	Descrizione Bene			Data Attivazione	Funzione / Servizio	Totali Variazioni		+
		Ubicazione			Data Caricamento		Centro di Costo	Ammortamenti	
		Tipo Bene Immobile			Data Ultima Variaz.	Codifica SEC ' 95	Dismissioni		-
		Natura Bene			Data Dismissione		Stato del Bene	Plus o Minus Valenze	
		Tipo Ammortamento	% Inizio	% Anni Succ.	Causa Dismissione	<b>Valore Attuale</b>		=	
<b>Note</b>									
<b>Dati Catastali</b>									
109	A / 169	<b>strada via Padova</b>			(A) 05/12/1996	<b>Cavedon Luca</b>	+ 17.967,24		
		via Padova			(C) 31/12/2008		-		
		Strada			(U) 05/12/1996	= <b>17.967,24</b>		+	
		Infrastrutture Demaniali (3,00%)			(D)	0,00		+	
		Infrastrutture demaniali				7.007,32		-	
		Annuale	3,00 %	3,00 %	Buono	Buono	0,00		-
		Rend. = 7,82 Superf. = 1044 Vol. = Vani= propriet?					0,00		-
							0,00		+
							<b>10.959,92</b>		
110	A / 170	<b>strada via Padova</b>			(A) 05/12/1996	<b>Cavedon Luca</b>	+ 1.979,15		
		via Padova			(C) 31/12/2008		-		
		Strada			(U) 05/12/1996	= <b>1.979,15</b>		+	
		Infrastrutture Demaniali (3,00%)			(D)	0,00		+	
		Infrastrutture demaniali				771,82		-	
		Annuale	3,00 %	3,00 %	Buono	Buono	0,00		-
		Rend. = 0,86 Superf. = 115 Vol. = Vani= propriet?					0,00		+
							<b>1.207,33</b>		

# Registro Inventario Beni Immobili

11/03/2015

Pagina 56 di 487


Raggruppamento per :					Consegnatario	+	Importo Lordo		
 <b>Voce Patrimonio Infrastrutture demaniali</b>					Conduttore	-	Importo IVA		
							=	<b>Valore Iniziale</b>	+
Progr.	Modello / Codice Inventario	Descrizione Bene			Data Attivazione	Funzione / Servizio	Totali Variazioni		+
		Ubicazione			Data Caricamento		Centro di Costo	Ammortamenti	
		Tipo Bene Immobile			Data Ultima Variaz.	Codifica SEC ' 95	Dismissioni		-
		Natura Bene			Data Dismissione		Stato del Bene	Plus o Minus Valenze	
		Tipo Ammortamento	% Inizio	% Anni Succ.	Causa Dismissione	<b>Valore Attuale</b>		=	
<b>Note</b>									
<b>Dati Catastali</b>									
111	A / 171	<b>strada via Padova</b>			(A) 05/12/1996	<b>Cavedon Luca</b>	+ 23.767,01		
		via Padova			(C) 31/12/2008		-		
		Strada			(U) 05/12/1996	= <b>23.767,01</b>		+	
		Infrastrutture Demaniali (3,00%)			(D)	0,00		+	
		Infrastrutture demaniali				9.269,13		-	
		Annuale	3,00 %	3,00 %	Buono	Buono	0,00		-
							0,00		-
							0,00		+
							<b>14.497,88</b>		
Rend. = 8,92 Superf. = 1381 Vol. = Vani= propriet?									
112	A / 172	<b>Strada via Aquileia</b>			(A) 05/12/1996	<b>Cavedon Luca</b>	+ 791,66		
		VIA AQUILEIA			(C) 31/12/2008		-		
		Strada			(U) 05/12/1996	= <b>791,66</b>		+	
		Infrastrutture Demaniali (3,00%)			(D)	0,00		+	
		Infrastrutture demaniali				308,69		-	
		Annuale	3,00 %	3,00 %	Buono	Buono	0,00		-
							0,00		+
							<b>482,97</b>		
Rend. = 0,3 Superf. = 46 Vol. = Vani= propriet?									



# Registro Inventario Beni Immobili

11/03/2015


Pagina 57 di 487

Raggruppamento per :					Consegnatario	+	Importo Lordo		
 <b>Voce Patrimonio Infrastrutture demaniali</b>					Conduttore	-	Importo IVA		
						=	<b>Valore Iniziale</b>	+	
Progr.	Modello / Codice Inventario	Descrizione Bene			Data Attivazione	Funzione / Servizio	Totali Variazioni		+
		Ubicazione			Data Caricamento		Centro di Costo	Ammortamenti	
		Tipo Bene Immobile			Data Ultima Variaz.	Codifica SEC ' 95	Dismissioni		-
		Natura Bene			Data Dismissione		Stato del Bene	Plus o Minus Valenze	
		Tipo	Ammortamento	% Inizio	% Anni Succ.	Causa Dismissione		<b>Valore Attuale</b>	
<b>Note</b>									
<b>Dati Catastali</b>									
113	A / 173	<b>Strada via Aquileia</b>			(A) 05/12/1996	<b>Cavedon Luca</b>	+ 998,18		
		VIA AQUILEIA			(C) 31/12/2008		-		
		Strada			(U) 05/12/1996	= <b>998,18</b>		+	
		Infrastrutture Demaniali (3,00%)			(D)	0,00		+	
		Infrastrutture demaniali				389,23		-	
		Annuale	3,00 %	3,00 %	Buono	Buono	0,00		-
						0,00		-	
						0,00		+	
						<b>608,95</b>			
Rend. = 0,37 Superf. = 58 Vol. = Vani= propriet?									
114	A / 174	<b>Strada via Aquileia</b>			(A) 05/12/1996	<b>Cavedon Luca</b>	+ 2.374,98		
		VIA AQUILEIA			(C) 31/12/2008		-		
		Strada			(U) 05/12/1996	= <b>2.374,98</b>		+	
		Infrastrutture Demaniali (3,00%)			(D)	0,00		+	
		Infrastrutture demaniali				926,25		-	
		Annuale	3,00 %	3,00 %	Buono	Buono	0,00		-
						0,00		-	
						0,00		+	
						<b>1.448,73</b>			
Rend. = 0,89 Superf. = 138 Vol. = Vani= propriet?									

# Registro Inventario Beni Immobili

11/03/2015


Pagina 58 di 487

Raggruppamento per :					Consegnatario	+	Importo Lordo		
 <b>Voce Patrimonio Infrastrutture demaniali</b>					Conduttore	-	Importo IVA		
							=	<b>Valore Iniziale</b>	+
Progr.	Modello / Codice Inventario	Descrizione Bene			Data Attivazione	Funzione / Servizio	Totali Variazioni		+
		Ubicazione			Data Caricamento		Centro di Costo	Ammortamenti	
		Tipo Bene Immobile			Data Ultima Variaz.	Codifica SEC ' 95	Dismissioni		-
		Natura Bene			Data Dismissione		Stato del Bene	Plus o Minus Valenze	
		Tipo Ammortamento	% Inizio	% Anni Succ.	Causa Dismissione	<b>Valore Attuale</b>		=	
<b>Note</b>									
<b>Dati Catastali</b>									
115	A / 175	<b>strada via Padova</b>			(A) 05/12/1996	<b>Cavedon Luca</b>	+ 946,55		
		via Padova			(C) 31/12/2008		-		
		Strada			(U) 05/12/1996	= <b>946,55</b>		+	
		Infrastrutture Demaniali (3,00%)			(D)	0,00		+	
		Infrastrutture demaniali				369,14		-	
		Annuale	3,00 %	3,00 %	Buono	Buono	0,00		-
		Rend. = 0,2 Superf. = 55 Vol. = Vani = propriet?					0,00		-
							0,00		+
							<b>577,41</b>		
116	A / 176	<b>Strada Via San Gregorio Barbarigo</b>			(A) 05/12/1996	<b>Cavedon Luca</b>	+ 533,51		
		via San Gregorio Barbarigo			(C) 31/12/2008		-		
		Strada			(U) 05/12/1996	= <b>533,51</b>		+	
		Infrastrutture Demaniali (3,00%)			(D)	0,00		+	
		Infrastrutture demaniali				208,07		-	
		Annuale	3,00 %	3,00 %	Buono	Buono	0,00		-
		Rend. = 0,14 Superf. = 31 Vol. = Vani = propriet?					0,00		+
							<b>325,44</b>		

# Registro Inventario Beni Immobili

11/03/2015


Pagina 59 di 487

Raggruppamento per :					Consegnatario	+	Importo Lordo		
 <b>Voce Patrimonio Infrastrutture demaniali</b>					Conduttore	-	Importo IVA		
						=	<b>Valore Iniziale</b>	+	
Progr.	Modello / Codice Inventario	Descrizione Bene			Data Attivazione	Funzione / Servizio	Totali Variazioni		+
		Ubicazione			Data Caricamento		Centro di Costo	Ammortamenti	
		Tipo Bene Immobile			Data Ultima Variaz.	Codifica SEC ' 95	Dismissioni		-
		Natura Bene			Data Dismissione		Stato del Bene	Plus o Minus Valenze	
		Tipo	Ammortamento	% Inizio	% Anni Succ.	Causa Dismissione		<b>Valore Attuale</b>	
<b>Note</b>									
<b>Dati Catastali</b>									
117	A / 177	<b>Strada Via San Gregorio Barbarigo</b>			(A) 05/12/1996	<b>Cavedon Luca</b>	+ 172,10		
		via San Gregorio Barbarigo			(C) 31/12/2008		-		
		Strada			(U) 05/12/1996	= <b>172,10</b>		+	
		Infrastrutture Demaniali (3,00%)			(D)	0,00		+	
		Infrastrutture demaniali				172,10		-	
		Annuale	3,00 %	3,00 %	Buono	Buono	0,00		-
Rend. = 0,04 Superf. = 10 Vol. = Vani = propriet?									
118	A / 178	<b>Strada Via San Gregorio Barbarigo</b>			(A) 05/12/1996	<b>Cavedon Luca</b>	+ 258,15		
		via San Gregorio Barbarigo			(C) 31/12/2008		-		
		Strada			(U) 05/12/1996	= <b>258,15</b>		+	
		Infrastrutture Demaniali (3,00%)			(D)	0,00		+	
		Infrastrutture demaniali				100,62		-	
		Annuale	3,00 %	3,00 %	Buono	Buono	0,00		-
Rend. = 0,07 Superf. = 15 Vol. = Vani = propriet?									

# Registro Inventario Beni Immobili

11/03/2015


Pagina 60 di 487

Raggruppamento per :					Consegnatario	+	Importo Lordo			
 <b>Voce Patrimonio Infrastrutture demaniali</b>					Conduttore	-	Importo IVA			
						=	<b>Valore Iniziale</b>	+		
Progr.	Modello / Codice Inventario	Descrizione Bene			Data Attivazione	Funzione / Servizio	Totali Variazioni		+	
		Ubicazione			Data Caricamento		Centro di Costo	Ammortamenti		-
		Tipo Bene Immobile			Data Ultima Variaz.	Codifica SEC ' 95	Dismissioni		-	
		Natura Bene			Data Dismissione		Stato del Bene	Plus o Minus Valenze		+
		Tipo	Ammortamento	% Inizio	% Anni Succ.	Causa Dismissione		<b>Valore Attuale</b>		=
<b>Note</b>										
<b>Dati Catastali</b>										
119	A / 179	<b>Strada Via San Gregorio Barbarigo</b>			(A) 05/12/1996	Cavedon Luca	+		172,10	
		via San Gregorio Barbarigo			(C) 31/12/2008		-			
		Strada			(U) 05/12/1996		=		<b>172,10</b>	+
		Infrastrutture Demaniali (3,00%)			(D)				0,00	+
		Infrastrutture demaniali							172,10	-
		Annuale	3,00 %	3,00 %	Buono	Buono	0,00		-	
Rend. = 0,04 Superf. = 10 Vol. = Vani= propriet?										
120	A / 180	<b>Strada Via San Gregorio Barbarigo</b>			(A) 05/12/1996	Cavedon Luca	+		34,42	
		via San Gregorio Barbarigo			(C) 31/12/2008		-			
		Strada			(U) 05/12/1996		=		<b>34,42</b>	+
		Infrastrutture Demaniali (3,00%)			(D)				0,00	+
		Infrastrutture demaniali							34,42	-
		Annuale	3,00 %	3,00 %	Buono	Buono	0,00		-	
Rend. = 0,01 Superf. = 2 Vol. = Vani= propriet?										

# Registro Inventario Beni Immobili

11/03/2015


Pagina 61 di 487

Raggruppamento per :					Consegnatario	+	Importo Lordo		
 <b>Voce Patrimonio Infrastrutture demaniali</b>					Conduttore	-	Importo IVA		
						=	<b>Valore Iniziale</b>	+	
Progr.	Modello / Codice Inventario	Descrizione Bene			Data Attivazione	Funzione / Servizio	Totali Variazioni		+
		Ubicazione			Data Caricamento		Centro di Costo	Ammortamenti	
		Tipo Bene Immobile			Data Ultima Variaz.	Codifica SEC ' 95	Dismissioni		-
		Natura Bene			Data Dismissione		Stato del Bene	Plus o Minus Valenze	
		Tipo	Ammortamento	% Inizio	% Anni Succ.	Causa Dismissione		<b>Valore Attuale</b>	
<b>Note</b>									
<b>Dati Catastali</b>									
121	A / 181	<b>Strada Via San Gregorio Barbarigo</b>			(A) 05/12/1996	<b>Cavedon Luca</b>	+ 6.333,28		
		via San Gregorio Barbarigo			(C) 31/12/2008		- -----		
		Strada			(U) 05/12/1996	= <b>6.333,28</b>		+	
		Infrastrutture Demaniali (3,00%)			(D) -----	0,00		+	
		Infrastrutture demaniali				2.470,06		-	
		Annuale	3,00 %	3,00 %	Buono	Buono	0,00		-
						0,00		-	
						0,00		+	
						<b>3.863,22</b>			
Rend. = 1,62 Superf. = 368 Vol. = Vani = propriet?									
122	A / 182	<b>Strada via Aquileia</b>			(A) 05/12/1996	<b>Cavedon Luca</b>	+ 6.384,91		
		VIA AQUILEIA			(C) 31/12/2008		- -----		
		Strada			(U) 05/12/1996	= <b>6.384,91</b>		+	
		Infrastrutture Demaniali (3,00%)			(D) -----	0,00		+	
		Infrastrutture demaniali				2.490,15		-	
		Annuale	3,00 %	3,00 %	Buono	Buono	0,00		-
						0,00		-	
						0,00		+	
						<b>3.894,76</b>			
Rend. = 2,4 Superf. = 371 Vol. = Vani = propriet?									

# Registro Inventario Beni Immobili

11/03/2015


Pagina 62 di 487

Raggruppamento per :					Consegnatario	+	Importo Lordo		
 <b>Voce Patrimonio Infrastrutture demaniali</b>					Conduttore	-	Importo IVA		
						=	<b>Valore Iniziale</b>	+	
Progr.	Modello / Codice Inventario	Descrizione Bene			Data Attivazione	Funzione / Servizio	Totali Variazioni		+
		Ubicazione			Data Caricamento		Centro di Costo	Ammortamenti	
		Tipo Bene Immobile			Data Ultima Variaz.	Codifica SEC ' 95	Dismissioni		-
		Natura Bene			Data Dismissione		Stato del Bene	Plus o Minus Valenze	
		Tipo Ammortamento	% Inizio	% Anni Succ.	Causa Dismissione	<b>Valore Attuale</b>		=	
<b>Note</b>									
<b>Dati Catastali</b>									
123	A / 183	<b>Strada via Aquileia</b>			(A) 05/12/1996	<b>Cavedon Luca</b>	+ 15.936,46		
		VIA AQUILEIA			(C) 31/12/2008		-		
		Strada			(U) 05/12/1996	= <b>15.936,46</b>		+	
		Infrastrutture Demaniali (3,00%)			(D)	0,00		+	
		Infrastrutture demaniali				6.215,23		-	
		Annuale	3,00 %	3,00 %	Buono	Buono	0,00		-
Rend. = 5,98 Superf. = 926 Vol. = Vani= propriet?						0,00		-	
						0,00		+	
						<b>9.721,23</b>			
124	A / 184	<b>via Ca' Castelle</b>			(A) 05/11/1999	<b>Cavedon Luca</b>	+ 550,72		
		via C... Castelle			(C) 31/12/2008		-		
		Strada			(U) 05/11/1999	= <b>550,72</b>		+	
		Infrastrutture Demaniali (3,00%)			(D)	0,00		+	
		Infrastrutture demaniali				181,67		-	
		Annuale	3,00 %	3,00 %	Buono	Buono	0,00		-
Rend. = 0,21 Superf. = 32 Vol. = Vani= propriet?						0,00		+	
						<b>369,05</b>			

# Registro Inventario Beni Immobili

11/03/2015


Pagina 63 di 487

Raggruppamento per :						Consegnatario	+	Importo Lordo					
 <b>Voce Patrimonio Infrastrutture demaniali</b>						Conduttore	-	Importo IVA					
							=	<b>Valore Iniziale</b>	+				
Progr.	Modello / Codice Inventario	Descrizione Bene			Data Attivazione	Funzione / Servizio	Totali Variazioni						
		Ubicazione			Data Caricamento		+ -						
		Tipo Bene Immobile			Data Ultima Variaz.	Centro di Costo	-						
		Natura Bene			Data Dismissione	Codifica SEC ' 95	-						
		Tipo Ammortamento	% Inizio	% Anni Succ.	Causa Dismissione	Stato del Bene	+ -						
							Plus o Minus Valenze			=			
		<b>Valore Attuale</b>											
<b>Note</b>													
<b>Dati Catastali</b>													
125	A / 185	<b>via Ca' Castelle</b>			(A) 05/11/1999	<b>Cavedon Luca</b>	+ 395,83						
		via C... Castelle			(C) 31/12/2008		-						
		Strada			(U) 05/11/1999		= <b>395,83</b>	+					
		Infrastrutture Demaniali (3,00%)			(D)		0,00	+					
		Infrastrutture demaniali					130,68	-					
		Annuale			3,00 %		3,00 %	Buono	Buono	0,00	-	0,00	-
Rend. = 0,15 Superf. = 23 Vol. = Vani = propriet?													
126	A / 186	<b>Strada Via parrocchia</b>			(A) 14/08/1999	<b>Cavedon Luca</b>	+ 1.634,95						
		via Parrocchia			(C) 31/12/2008		-						
		Strada			(U) 14/08/1999		= <b>1.634,95</b>	+					
		Infrastrutture Demaniali (3,00%)			(D)		0,00	+					
		Infrastrutture demaniali					539,55	-					
		Annuale			3,00 %		3,00 %	Buono	Buono	0,00	-	0,00	-
Rend. = 0,42 Superf. = 95 Vol. = Vani = 100/100													

# Registro Inventario Beni Immobili

11/03/2015

Pagina 64 di 487


Raggruppamento per :					Consegnatario	+	Importo Lordo		
 <b>Voce Patrimonio Infrastrutture demaniali</b>					Conduttore	-	Importo IVA		
							=	<b>Valore Iniziale</b>	+
Progr.	Modello / Codice Inventario	Descrizione Bene			Data Attivazione	Funzione / Servizio	Totali Variazioni		+
		Ubicazione			Data Caricamento		Centro di Costo	Ammortamenti	
		Tipo Bene Immobile			Data Ultima Variaz.	Codifica SEC ' 95	Dismissioni		-
		Natura Bene			Data Dismissione		Stato del Bene	Plus o Minus Valenze	
		Tipo Ammortamento	% Inizio	% Anni Succ.	Causa Dismissione			=	<b>Valore Attuale</b>
<b>Note</b>									
<b>Dati Catastali</b>									
127	A / 187	<b>Strada via Vicenza</b>			(A) 08/06/2001	<b>Cavedon Luca</b>	+ 2.047,99		
		via Vicenza			(C) 31/12/2008		-		
		Strada			(U) 08/06/2001	= <b>2.047,99</b>		+	
		Infrastrutture Demaniali (3,00%)			(D)	0,00		+	
		Infrastrutture demaniali				593,92		-	
		Annuale	3,00 %	3,00 %	Buono	Buono	0,00		-
Rend. = 0,52 Superf. = 119 Vol. = Vani = 1000/1000						0,00		-	
						0,00		+	
						<b>1.454,07</b>			
128	A / 188	<b>Via Campagnola</b>			(A) 08/06/2001	<b>Cavedon Luca</b>	+ 2.512,66		
		via Campagnola			(C) 31/12/2008		-		
		Strada			(U) 08/06/2001	= <b>2.512,66</b>		+	
		Infrastrutture Demaniali (3,00%)			(D)	0,00		+	
		Infrastrutture demaniali				728,63		-	
		Annuale	3,00 %	3,00 %	Buono	Buono	0,00		-
Rend. = 0,64 Superf. = 146 Vol. = Vani = 1000/1000						0,00		+	
						<b>1.784,03</b>			



# Registro Inventario Beni Immobili

11/03/2015


Pagina 65 di 487

Raggruppamento per :					Consegnatario	+	Importo Lordo		
 <b>Voce Patrimonio Infrastrutture demaniali</b>					Conduttore	-	Importo IVA		
						=	<b>Valore Iniziale</b>	+	
Progr.	Modello / Codice Inventario	Descrizione Bene			Data Attivazione	Funzione / Servizio	Totali Variazioni		+
		Ubicazione			Data Caricamento		Centro di Costo	Ammortamenti	
		Tipo Bene Immobile			Data Ultima Variaz.	Codifica SEC ' 95	Dismissioni		-
		Natura Bene			Data Dismissione		Stato del Bene	Plus o Minus Valenze	
		Tipo Ammortamento	% Inizio	% Anni Succ.	Causa Dismissione	<b>Valore Attuale</b>		=	
<b>Note</b>									
<b>Dati Catastali</b>									
129	A / 189	<b>Via Campagnola</b>			(A) 08/06/2001	<b>Cavedon Luca</b>	+ 2.340,56		
		via Campagnola			(C) 31/12/2008		-		
		Strada			(U) 08/06/2001	= <b>2.340,56</b>		+	
		Infrastrutture Demaniali (3,00%)			(D)	0,00		+	
		Infrastrutture demaniali				678,75		-	
		Annuale			3,00 %	3,00 %	Buono	Buono	0,00
Rend. = 0,6 Superf. = 136 Vol. = Vani = 1000/1000							0,00	-	
							0,00	-	
							0,00	+	
							<b>1.661,81</b>		
130	A / 190	<b>Via Campagnola</b>			(A) 08/06/2001	<b>Cavedon Luca</b>	+ 3.648,52		
		via Campagnola			(C) 31/12/2008		-		
		Strada			(U) 08/06/2001	= <b>3.648,52</b>		+	
		Infrastrutture Demaniali (3,00%)			(D)	0,00		+	
		Infrastrutture demaniali				1.058,07		-	
		Annuale			3,00 %	3,00 %	Buono	Buono	0,00
Rend. = 1,37 Superf. = 212 Vol. = Vani = propriet?							0,00	+	
							<b>2.590,45</b>		

# Registro Inventario Beni Immobili

11/03/2015


Pagina 66 di 487

Raggruppamento per :					Consegnatario	+	Importo Lordo		
 <b>Voce Patrimonio Infrastrutture demaniali</b>					Conduttore	-	Importo IVA		
							=	<b>Valore Iniziale</b>	+
Progr.	Modello / Codice Inventario	Descrizione Bene			Data Attivazione	Funzione / Servizio	Totali Variazioni		+
		Ubicazione			Data Caricamento		Centro di Costo	Ammortamenti	
		Tipo Bene Immobile			Data Ultima Variaz.	Codifica SEC ' 95	Dismissioni		-
		Natura Bene			Data Dismissione		Stato del Bene	Plus o Minus Valenze	
		Tipo Ammortamento	% Inizio	% Anni Succ.	Causa Dismissione	<b>Valore Attuale</b>		=	
<b>Note</b>									
<b>Dati Catastali</b>									
131	A / 191	<b>Via Campagnola</b>			(A) 08/06/2001	<b>Cavedon Luca</b>	+	5.903,03	
		via Campagnola			(C) 31/12/2008		-		
		Strada			(U) 08/06/2001	=	<b>5.903,03</b>	+	
		Infrastrutture Demaniali (3,00%)			(D)		0,00	+	
		Infrastrutture demaniali					1.711,87	-	
		Annuale	3,00 %	3,00 %	Buono	Buono	0,00	-	
							0,00	-	
							0,00	+	
							<b>4.191,16</b>		
Rend. = 2,21 Superf. = 343 Vol. = Vani= propriet?									
132	A / 192	<b>Via Campagnola</b>			(A) 08/06/2001	<b>Cavedon Luca</b>	+	4.405,76	
		via Campagnola			(C) 31/12/2008		-		
		Strada			(U) 08/06/2001	=	<b>4.405,76</b>	+	
		Infrastrutture Demaniali (3,00%)			(D)		0,00	+	
		Infrastrutture demaniali					1.277,73	-	
		Annuale	3,00 %	3,00 %	Buono	Buono	0,00	-	
							0,00	+	
							<b>3.128,03</b>		
Rend. = 1,12 Superf. = 256 Vol. = Vani= 1000/1000									

# Registro Inventario Beni Immobili

11/03/2015


Pagina 67 di 487

Raggruppamento per :					Consegnatario	+	Importo Lordo		
 <b>Voce Patrimonio Infrastrutture demaniali</b>					Conduttore	-	Importo IVA		
						=	<b>Valore Iniziale</b>	+	
Progr.	Modello / Codice Inventario	Descrizione Bene			Data Attivazione	Funzione / Servizio	Totali Variazioni		+
		Ubicazione			Data Caricamento		Centro di Costo	Ammortamenti	
		Tipo Bene Immobile			Data Ultima Variaz.	Codifica SEC ' 95	Dismissioni		-
		Natura Bene			Data Dismissione		Stato del Bene	Plus o Minus Valenze	
		Tipo Ammortamento	% Inizio	% Anni Succ.	Causa Dismissione	<b>Valore Attuale</b>		=	
<b>Note</b>									
<b>Dati Catastali</b>									
133	A / 193	<b>Via Campagnola</b>			(A) 08/06/2001	<b>Cavedon Luca</b>	+ 6.350,49		
		via Campagnola			(C) 31/12/2008		-		
		Strada			(U) 08/06/2001	= <b>6.350,49</b>		+	
		Infrastrutture Demaniali (3,00%)			(D)	0,00		+	
		Infrastrutture demaniali				1.841,65		-	
		Annuale	3,00 %	3,00 %	Buono	Buono	0,00	-	
		Rend. = 1,62 Superf. = 369 Vol. = Vani = 1000/1000					0,00	-	
							0,00	+	
							<b>4.508,84</b>		
134	A / 194	<b>Via Campagnola</b>			(A) 08/06/2001	<b>Cavedon Luca</b>	+ 13.114,02		
		via Campagnola			(C) 31/12/2008		-		
		Strada			(U) 08/06/2001	= <b>13.114,02</b>		+	
		Infrastrutture Demaniali (3,00%)			(D)	0,00		+	
		Infrastrutture demaniali				3.803,06		-	
		Annuale	3,00 %	3,00 %	Buono	Buono	0,00	-	
		Rend. = 3,35 Superf. = 762 Vol. = Vani = 1000/1000					0,00	+	
							<b>9.310,96</b>		

# Registro Inventario Beni Immobili

11/03/2015


Pagina 68 di 487

Raggruppamento per :					Consegnatario	+	Importo Lordo		
 <b>Voce Patrimonio Infrastrutture demaniali</b>					Conduttore	-	Importo IVA		
							=	<b>Valore Iniziale</b>	+
Progr.	Modello / Codice Inventario	Descrizione Bene			Data Attivazione	Funzione / Servizio	Totali Variazioni		+
		Ubicazione			Data Caricamento		Centro di Costo	Ammortamenti	
		Tipo Bene Immobile			Data Ultima Variaz.	Codifica SEC ' 95	Dismissioni		-
		Natura Bene			Data Dismissione		Stato del Bene	Plus o Minus Valenze	
		Tipo Ammortamento	% Inizio	% Anni Succ.	Causa Dismissione			=	<b>Valore Attuale</b>
<b>Note</b>									
<b>Dati Catastali</b>									
135	A / 195	<b>Via Campagnola</b>			(A) 08/06/2001	<b>Cavedon Luca</b>	+ 68,84		
		via Campagnola			(C) 31/12/2008		-		
		Strada			(U) 08/06/2001	= <b>68,84</b>		+	
		Infrastrutture Demaniali (3,00%) Infrastrutture demaniali			(D)	0,00		+	
		Annuale	3,00 %	3,00 %	Buono	Buono	68,84		-
		Rend. = 0,02 Superf. = 4 Vol. = Vani = 1000/1000					0,00		-
							0,00		-
							0,00		+
							<b>0,00</b>		
136	A / 196	<b>Via Campagnola</b>			(A) 08/06/2001	<b>Cavedon Luca</b>	+ 2.615,92		
		via Campagnola			(C) 31/12/2008		-		
		Strada			(U) 08/06/2001	= <b>2.615,92</b>		+	
		Infrastrutture Demaniali (3,00%) Infrastrutture demaniali			(D)	0,00		+	
		Annuale	3,00 %	3,00 %	Buono	Buono	758,64		-
		Rend. = 0,67 Superf. = 152 Vol. = Vani = propriet?					0,00		-
							0,00		-
							0,00		+
							<b>1.857,28</b>		

# Registro Inventario Beni Immobili

11/03/2015


Pagina 69 di 487

Raggruppamento per :					Consegnatario	+	Importo Lordo		
 <b>Voce Patrimonio Infrastrutture demaniali</b>					Conduttore	-	Importo IVA		
						=	<b>Valore Iniziale</b>	+	
Progr.	Modello / Codice Inventario	Descrizione Bene			Data Attivazione	Funzione / Servizio	Totali Variazioni		+
		Ubicazione			Data Caricamento		Centro di Costo	Ammortamenti	
		Tipo Bene Immobile			Data Ultima Variaz.	Codifica SEC ' 95	Dismissioni		-
		Natura Bene			Data Dismissione		Stato del Bene	Plus o Minus Valenze	
		Tipo Ammortamento	% Inizio	% Anni Succ.	Causa Dismissione	<b>Valore Attuale</b>		=	
<b>Note</b>									
<b>Dati Catastali</b>									
137	A / 197	<b>Via Campagnola</b>			(A) 08/06/2001	<b>Cavedon Luca</b>	+ 3.855,04		
		via Campagnola			(C) 31/12/2008		-		
		Strada			(U) 08/06/2001	= <b>3.855,04</b>		+	
		Infrastrutture Demaniali (3,00%) Infrastrutture demaniali			(D)	0,00		+	
		Annuale	3,00 %	3,00 %	Buono	Buono	1.117,95		-
		Rend. = 1,68 Superf. = 224 Vol. = Vani= propriet?					0,00		-
							0,00		-
							0,00		+
							<b>2.737,09</b>		
138	A / 198	<b>record annullato (stessa visura vedi n.148)</b>			(A) 02/08/2004	<b>Cavedon Luca</b>	+ 0,00		
		via Preazzi			(C) 31/12/2008		-		
		Strada			(U) 02/08/2004	= <b>0,00</b>		+	
		Infrastrutture Demaniali (3,00%) Infrastrutture demaniali			(D)	0,00		+	
		Annuale	3,00 %	3,00 %	Buono	Buono	0,00		-
		Rend. = 1,86 Superf. = 288 Vol. = Vani= propriet?					0,00		-
							0,00		-
							0,00		+
							<b>0,00</b>		

# Registro Inventario Beni Immobili

11/03/2015


Pagina 70 di 487

Raggruppamento per :					Consegnatario	+	Importo Lordo		
 <b>Voce Patrimonio Infrastrutture demaniali</b>					Conduttore	-	Importo IVA		
						=	<b>Valore Iniziale</b>	+	
Progr.	Modello / Codice Inventario	Descrizione Bene			Data Attivazione	Funzione / Servizio	Totali Variazioni		+
		Ubicazione			Data Caricamento		Centro di Costo	Ammortamenti	
		Tipo Bene Immobile			Data Ultima Variaz.	Codifica SEC ' 95	Dismissioni		-
		Natura Bene			Data Dismissione		Stato del Bene	Plus o Minus Valenze	
		Tipo Ammortamento	% Inizio	% Anni Succ.	Causa Dismissione	<b>Valore Attuale</b>		=	
<b>Note</b>									
<b>Dati Catastali</b>									
139	A / 199	<b>STRADA via Monte Grappa</b>			(A) 16/11/2004	<b>Cavedon Luca</b>	+ 1.342,38		
		via Monte Grappa			(C) 31/12/2008			-	
		Strada			(U) 16/11/2004		= <b>1.342,38</b>		+
		Infrastrutture Demaniali (3,00%)			(D)		0,00		+
		Infrastrutture demaniali					308,77		-
		Annuale	3,00 %	3,00 %	Buono	Buono	0,00		-
							0,00		-
							0,00		+
							<b>1.033,61</b>		
Rend. = 0,5 Superf. = 78 Vol. = Vani = propriet?									
140	A / 200	<b>STRADA via Monte Grappa</b>			(A) 16/11/2004	<b>Cavedon Luca</b>	+ 16.005,30		
		via Monte Grappa			(C) 31/12/2008			-	
		Strada			(U) 16/11/2004		= <b>16.005,30</b>		+
		Infrastrutture Demaniali (3,00%)			(D)		0,00		+
		Infrastrutture demaniali					3.681,26		-
		Annuale	3,00 %	3,00 %	Buono	Buono	0,00		-
							0,00		-
							0,00		+
							<b>12.324,04</b>		
Rend. = 6 Superf. = 930 Vol. = Vani = 100/100									

# Registro Inventario Beni Immobili

11/03/2015


Pagina 71 di 487

Raggruppamento per :					Consegnatario	+	Importo Lordo		
 <b>Voce Patrimonio Infrastrutture demaniali</b>					Conduttore	-	Importo IVA		
						=	<b>Valore Iniziale</b>	+	
Progr.	Modello / Codice Inventario	Descrizione Bene			Data Attivazione	Funzione / Servizio	Totali Variazioni		+
		Ubicazione			Data Caricamento		Centro di Costo	Ammortamenti	
		Tipo Bene Immobile			Data Ultima Variaz.	Codifica SEC ' 95	Dismissioni		-
		Natura Bene			Data Dismissione		Stato del Bene	Plus o Minus Valenze	
		Tipo Ammortamento	% Inizio	% Anni Succ.	Causa Dismissione	<b>Valore Attuale</b>		=	
<b>Note</b>									
<b>Dati Catastali</b>									
141	A / 201	<b>Strada lottizzazione Garziere</b>			(A) 23/10/1995	<b>Cavedon Luca</b>	+ 11.754,43		
		via Pr... Bordoni			(C) 31/12/2008		-		
		Strada			(U) 23/10/1995	= <b>11.754,43</b>		+	
		Infrastrutture Demaniali (3,00%)			(D)	0,00		+	
		Infrastrutture demaniali				4.819,34		-	
		Annuale	3,00 %	3,00 %	Buono	0,00		-	
						0,00		+	
						<b>6.935,09</b>			
Rend. = 5,11 Superf. = 683 Vol. = Vani= propriet?									
142	A / 202	<b>Strada lottizzazione Garziere</b>			(A) 23/10/1995	<b>Cavedon Luca</b>	+ 21.254,35		
		via Pr... Bordoni			(C) 31/12/2008		-		
		Strada			(U) 23/10/1995	= <b>21.254,35</b>		+	
		Infrastrutture Demaniali (3,00%)			(D)	0,00		+	
		Infrastrutture demaniali				8.714,34		-	
		Annuale	3,00 %	3,00 %	Buono	0,00		-	
						0,00		+	
						<b>12.540,01</b>			
Rend. = 7,97 Superf. = 1235 Vol. = Vani= propriet?									

# Registro Inventario Beni Immobili

11/03/2015

Pagina 72 di 487


Raggruppamento per :					Consegnatario	+	Importo Lordo		
 <b>Voce Patrimonio Infrastrutture demaniali</b>					Conduttore	-	Importo IVA		
						=	<b>Valore Iniziale</b>	+	
Progr.	Modello / Codice Inventario	Descrizione Bene			Data Attivazione	Funzione / Servizio	Totali Variazioni		+
		Ubicazione			Data Caricamento		Centro di Costo	Ammortamenti	
		Tipo Bene Immobile			Data Ultima Variaz.	Codifica SEC ' 95	Dismissioni		-
		Natura Bene			Data Dismissione		Stato del Bene	Plus o Minus Valenze	
		Tipo Ammortamento	% Inizio	% Anni Succ.	Causa Dismissione	<b>Valore Attuale</b>		=	
<b>Note</b>									
<b>Dati Catastali</b>									
143	A / 203	<b>Strada lottizzazione Garziere</b>			(A) 23/10/1995	Cavedon Luca	+ 11.479,07		
		via Pr... Bordoni			(C) 31/12/2008		-		
		Strada			(U) 23/10/1995	= <b>11.479,07</b>		+	
		Infrastrutture Demaniali (3,00%)			(D)	0,00		+	
		Infrastrutture demaniali				4.706,39		-	
		Annuale	3,00 %	3,00 %	Buono	0,00		-	
						0,00		+	
						<b>6.772,68</b>			
Rend. = 5,51 Superf. = 667 Vol. = Vani = propriet?									
144	A / 204	<b>Strada lottizzazione Garziere</b>			(A) 11/11/1997	Cavedon Luca	+ 1.325,17		
		via Pr... Bordoni			(C) 31/12/2008		-		
		Strada			(U) 11/11/1997	= <b>1.325,17</b>		+	
		Infrastrutture Demaniali (3,00%)			(D)	0,00		+	
		Infrastrutture demaniali				490,26		-	
		Annuale	3,00 %	3,00 %	Buono	0,00		-	
						0,00		+	
						<b>834,91</b>			
Rend. = 0,34 Superf. = 77 Vol. = Vani = propriet?									



# Registro Inventario Beni Immobili

11/03/2015


Pagina 73 di 487

Raggruppamento per :					Consegnatario	+	Importo Lordo		
 <b>Voce Patrimonio Infrastrutture demaniali</b>					Conduttore	-	Importo IVA		
							=	<b>Valore Iniziale</b>	+
Progr.	Modello / Codice Inventario	Descrizione Bene			Data Attivazione	Funzione / Servizio	Totali Variazioni		+
		Ubicazione			Data Caricamento		Centro di Costo	Ammortamenti	
		Tipo Bene Immobile			Data Ultima Variaz.	Codifica SEC ' 95	Dismissioni		-
		Natura Bene			Data Dismissione		Stato del Bene	Plus o Minus Valenze	
		Tipo Ammortamento	% Inizio	% Anni Succ.	Causa Dismissione	<b>Valore Attuale</b>		=	
<b>Note</b>									
<b>Dati Catastali</b>									
145	A / 205	<b>Strada lottizzazione Garziere</b>			(A) 23/10/1997	Cavedon Luca	+ 1.669,37		
		via Pr... Bordoni			(C) 31/12/2008		-		
		Strada			(U) 23/10/1997	= <b>1.669,37</b>		+	
		Infrastrutture Demaniali (3,00%)			(D)	0,00		+	
		Infrastrutture demaniali				617,71		-	
		Annuale	3,00 %	3,00 %	Buono	0,00		-	
						0,00		+	
						<b>1.051,66</b>			
Rend. = 0,82 Superf. = 97 Vol. = Vani = propriet?									
146	A / 206	<b>Strada lottizzazione Garziere</b>			(A) 23/10/1997	Cavedon Luca	+ 9.413,87		
		via Pr... Bordoni			(C) 31/12/2008		-		
		Strada			(U) 23/10/1997	= <b>9.413,87</b>		+	
		Infrastrutture Demaniali (3,00%)			(D)	0,00		+	
		Infrastrutture demaniali				3.483,18		-	
		Annuale	3,00 %	3,00 %	Buono	0,00		-	
						0,00		+	
						<b>5.930,69</b>			
Rend. = 4,1 Superf. = 547 Vol. = Vani = propriet?									

# Registro Inventario Beni Immobili

11/03/2015


Pagina 74 di 487

Raggruppamento per :					Consegnatario	+	Importo Lordo		
 <b>Voce Patrimonio Infrastrutture demaniali</b>					Conduttore	-	Importo IVA		
						=	<b>Valore Iniziale</b>	+	
Progr.	Modello / Codice Inventario	Descrizione Bene			Data Attivazione	Funzione / Servizio	Totali Variazioni		+
		Ubicazione			Data Caricamento		Centro di Costo	Ammortamenti	
		Tipo Bene Immobile			Data Ultima Variaz.	Codifica SEC ' 95	Dismissioni		-
		Natura Bene			Data Dismissione		Stato del Bene	Plus o Minus Valenze	
		Tipo Ammortamento	% Inizio	% Anni Succ.	Causa Dismissione	<b>Valore Attuale</b>		=	
<b>Note</b>									
<b>Dati Catastali</b>									
147	A / 207	<b>Strada lottizzazione Garziere</b>			(A) 23/10/1995	<b>Cavedon Luca</b>	+ 120,47		
		via Pr... Bordoni			(C) 31/12/2008		-		
		Strada			(U) 23/10/1995	= <b>120,47</b>		+	
		Infrastrutture Demaniali (3,00%)			(D)	0,00		+	
		Infrastrutture demaniali				120,47		-	
		Annuale	3,00 %	3,00 %	Buono	Buono	0,00		+
Rend. = 0,03 Superf. = 7 Vol. = Vani = propriet?									
148	A / 208	<b>Strada lottizzazione Garziere</b>			(A) 23/10/1995	<b>Cavedon Luca</b>	+ 1.307,96		
		via Pr... Bordoni			(C) 31/12/2008		-		
		Strada			(U) 23/10/1995	= <b>1.307,96</b>		+	
		Infrastrutture Demaniali (3,00%)			(D)	0,00		+	
		Infrastrutture demaniali				536,28		-	
		Annuale	3,00 %	3,00 %	Buono	Buono	0,00		+
Rend. = 0,31 Superf. = 76 Vol. = Vani = propriet?									

# Registro Inventario Beni Immobili

11/03/2015


Pagina 75 di 487

Raggruppamento per :					Consegnatario	+	Importo Lordo		
 <b>Voce Patrimonio Infrastrutture demaniali</b>					Conduttore	-	Importo IVA		
							=	<b>Valore Iniziale</b>	+
Progr.	Modello / Codice Inventario	Descrizione Bene			Data Attivazione	Funzione / Servizio	Totali Variazioni		+
		Ubicazione			Data Caricamento		Centro di Costo	Ammortamenti	
		Tipo Bene Immobile			Data Ultima Variaz.	Codifica SEC ' 95	Dismissioni		-
		Natura Bene			Data Dismissione		Stato del Bene	Plus o Minus Valenze	
		Tipo	Ammortamento	% Inizio	% Anni Succ.	Causa Dismissione		<b>Valore Attuale</b>	
<b>Note</b>									
<b>Dati Catastali</b>									
149	A / 209	<b>Strada lottizzazione Garziere</b>			(A) 23/10/1995	Cavedon Luca	+ 172,10		
		via Pr... Bordoni			(C) 31/12/2008		-		
		Strada			(U) 23/10/1995	= <b>172,10</b>		+	
		Infrastrutture Demaniali (3,00%)			(D)	0,00		+	
		Infrastrutture demaniali				172,10		-	
		Annuale	3,00 %	3,00 %	Buono	Buono	0,00	-	
						0,00		-	
						0,00		+	
						<b>0,00</b>			
Rend. = 0,04 Superf. = 10 Vol. = Vani = propriet?									
150	A / 210	<b>Strada lottizzazione Garziere</b>			(A) 23/10/1995	Cavedon Luca	+ 172,10		
		via Pr... Bordoni			(C) 31/12/2008		-		
		Strada			(U) 23/10/1995	= <b>172,10</b>		+	
		Infrastrutture Demaniali (3,00%)			(D)	0,00		+	
		Infrastrutture demaniali				172,10		-	
		Annuale	3,00 %	3,00 %	Buono	Buono	0,00	-	
						0,00		-	
						0,00		+	
						<b>0,00</b>			
Rend. = 0,06 Superf. = 10 Vol. = Vani = propriet?									

# Registro Inventario Beni Immobili

11/03/2015


Pagina 76 di 487

Raggruppamento per :					Consegnatario	+	Importo Lordo		
 <b>Voce Patrimonio Infrastrutture demaniali</b>					Conduttore	-	Importo IVA		
						=	<b>Valore Iniziale</b>	+	
Progr.	Modello / Codice Inventario	Descrizione Bene			Data Attivazione	Funzione / Servizio	Totali Variazioni		+
		Ubicazione			Data Caricamento		Centro di Costo	Ammortamenti	
		Tipo Bene Immobile			Data Ultima Variaz.	Codifica SEC ' 95	Dismissioni		-
		Natura Bene			Data Dismissione		Stato del Bene	Plus o Minus Valenze	
		Tipo	Ammortamento	% Inizio	% Anni Succ.	Causa Dismissione		<b>Valore Attuale</b>	
<b>Note</b>									
<b>Dati Catastali</b>									
151	A / 211	<b>Strada lottizzazione Garziere</b>			(A) 23/10/1995	<b>Cavedon Luca</b>	+ 137,68		
		via Pr... Bordoni			(C) 31/12/2008		-		
		Strada			(U) 23/10/1995	= <b>137,68</b>		+	
		Infrastrutture Demaniali (3,00%)			(D)	0,00		+	
		Infrastrutture demaniali				137,68		-	
		Annuale	3,00 %	3,00 %	Buono	Buono	0,00		-
Rend. = 0,05 Superf. = 8 Vol. = Vani = propriet?									
152	A / 212	<b>Strada lottizzazione Garziere</b>			(A) 23/10/1995	<b>Cavedon Luca</b>	+ 344,20		
		via Pr... Bordoni			(C) 31/12/2008		-		
		Strada			(U) 23/10/1995	= <b>344,20</b>		+	
		Infrastrutture Demaniali (3,00%)			(D)	0,00		+	
		Infrastrutture demaniali				141,05		-	
		Annuale	3,00 %	3,00 %	Buono	Buono	0,00		-
Rend. = 0,13 Superf. = 20 Vol. = Vani = propriet?									

# Registro Inventario Beni Immobili

11/03/2015


Pagina 77 di 487

Raggruppamento per :					Consegnatario	+	Importo Lordo		
 <b>Voce Patrimonio Infrastrutture demaniali</b>					Conduttore	-	Importo IVA		
							=	<b>Valore Iniziale</b>	+
Progr.	Modello / Codice Inventario	Descrizione Bene			Data Attivazione	Funzione / Servizio	Totali Variazioni		+
		Ubicazione			Data Caricamento		Centro di Costo	Ammortamenti	
		Tipo Bene Immobile			Data Ultima Variaz.	Codifica SEC ' 95	Dismissioni		-
		Natura Bene			Data Dismissione		Stato del Bene	Plus o Minus Valenze	
		Tipo	Ammortamento	% Inizio	% Anni Succ.	Causa Dismissione		<b>Valore Attuale</b>	
<b>Note</b>									
<b>Dati Catastali</b>									
153	A / 213	<b>Strada lottizzazione Garziere</b>			(A) 23/10/1995	Cavedon Luca	+ 378,62		
		via Pr... Bordoni			(C) 31/12/2008		-		
		Strada			(U) 23/10/1995	= <b>378,62</b>		+	
		Infrastrutture Demaniali (3,00%)			(D)	0,00		+	
		Infrastrutture demaniali				155,19		-	
		Annuale	3,00 %	3,00 %	Buono	Buono	0,00	-	
							0,00	-	
							0,00	+	
							<b>223,43</b>		
Rend. = 0,14 Superf. = 22 Vol. = Vani = propriet?									
154	A / 214	<b>Strada lottizzazione Garziere</b>			(A) 23/10/1995	Cavedon Luca	+ 172,10		
		via Pr... Bordoni			(C) 31/12/2008		-		
		Strada			(U) 23/10/1995	= <b>172,10</b>		+	
		Infrastrutture Demaniali (3,00%)			(D)	0,00		+	
		Infrastrutture demaniali				172,10		-	
		Annuale	3,00 %	3,00 %	Buono	Buono	0,00	-	
							0,00	-	
							0,00	+	
							<b>0,00</b>		
Rend. = 0,07 Superf. = 10 Vol. = Vani = propriet?									

# Registro Inventario Beni Immobili

11/03/2015


Pagina 78 di 487

Raggruppamento per :					Consegnatario	+	Importo Lordo		
 <b>Voce Patrimonio Infrastrutture demaniali</b>					Conduttore	-	Importo IVA		
						=	<b>Valore Iniziale</b>	+	
Progr.	Modello / Codice Inventario	Descrizione Bene			Data Attivazione	Funzione / Servizio	Totali Variazioni		+
		Ubicazione			Data Caricamento		Centro di Costo	Ammortamenti	
		Tipo Bene Immobile			Data Ultima Variaz.	Codifica SEC ' 95	Dismissioni		-
		Natura Bene			Data Dismissione		Stato del Bene	Plus o Minus Valenze	
		Tipo	Ammortamento	% Inizio	% Anni Succ.	Causa Dismissione		<b>Valore Attuale</b>	
<b>Note</b>									
<b>Dati Catastali</b>									
155	A / 215	<b>Strada lottizzazione Garziere</b>			(A) 23/10/1995	<b>Cavedon Luca</b>	+ 17,21		
		via Pr... Bordoni			(C) 31/12/2008		-		
		Strada			(U) 23/10/1995	= <b>17,21</b>		+	
		Infrastrutture Demaniali (3,00%)			(D)	0,00		+	
		Infrastrutture demaniali				17,21		-	
		Annuale			3,00 %	3,00 %	Buono	Buono	0,00
Rend.= 0,01 Superf.= 1 Vol.= Vani= propriet?									
156	A / 216	<b>Strada lottizzazione Garziere</b>			(A) 23/10/1995	<b>Cavedon Luca</b>	+ 223,73		
		via Pr... Bordoni			(C) 31/12/2008		-		
		Strada			(U) 23/10/1995	= <b>223,73</b>		+	
		Infrastrutture Demaniali (3,00%)			(D)	0,00		+	
		Infrastrutture demaniali				223,73		-	
		Annuale			3,00 %	3,00 %	Buono	Buono	0,00
Rend.= 0,1 Superf.= 13 Vol.= Vani= propriet?									

# Registro Inventario Beni Immobili

11/03/2015


Pagina 79 di 487

Raggruppamento per :					Consegnatario	+	Importo Lordo		
 <b>Voce Patrimonio Infrastrutture demaniali</b>					Conduttore	-	Importo IVA		
							=	<b>Valore Iniziale</b>	+
Progr.	Modello / Codice Inventario	Descrizione Bene			Data Attivazione	Funzione / Servizio	Totali Variazioni		+
		Ubicazione			Data Caricamento		Centro di Costo	Ammortamenti	
		Tipo Bene Immobile			Data Ultima Variaz.	Codifica SEC ' 95	Dismissioni		-
		Natura Bene			Data Dismissione		Stato del Bene	Plus o Minus Valenze	
		Tipo	Ammortamento	% Inizio	% Anni Succ.	Causa Dismissione		<b>Valore Attuale</b>	
<b>Note</b>									
<b>Dati Catastali</b>									
157	A / 217	<b>Strada lottizzazione Garziere</b>			(A) 23/10/1995	<b>Cavedon Luca</b>	+ 206,52		
		via Pr... Bordoni			(C) 31/12/2008		-		
		Strada			(U) 23/10/1995	= <b>206,52</b>		+	
		Infrastrutture Demaniali (3,00%)			(D)	0,00		+	
		Infrastrutture demaniali				206,52		-	
		Annuale	3,00 %	3,00 %	Buono	Buono	0,00	-	
						0,00		-	
						0,00		+	
						<b>0,00</b>			
Rend. = 0,09 Superf. = 12 Vol. = Vani = propriet?									
158	A / 218	<b>Strada lottizzazione Garziere</b>			(A) 23/10/1995	<b>Cavedon Luca</b>	+ 292,57		
		via Pr... Bordoni			(C) 31/12/2008		-		
		Strada			(U) 23/10/1995	= <b>292,57</b>		+	
		Infrastrutture Demaniali (3,00%)			(D)	0,00		+	
		Infrastrutture demaniali				119,93		-	
		Annuale	3,00 %	3,00 %	Buono	Buono	0,00	-	
						0,00		-	
						0,00		+	
						<b>172,64</b>			
Rend. = 0,13 Superf. = 17 Vol. = Vani = propriet?									

# Registro Inventario Beni Immobili

11/03/2015

Pagina 80 di 487


Raggruppamento per :					Consegnatario	+	Importo Lordo		
 <b>Voce Patrimonio Infrastrutture demaniali</b>					Conduttore	-	Importo IVA		
						=	<b>Valore Iniziale</b>	+	
Progr.	Modello / Codice Inventario	Descrizione Bene			Data Attivazione	Funzione / Servizio	Totali Variazioni		+
		Ubicazione			Data Caricamento		Centro di Costo	Ammortamenti	
		Tipo Bene Immobile			Data Ultima Variaz.	Codifica SEC ' 95	Dismissioni		-
		Natura Bene			Data Dismissione		Stato del Bene	Plus o Minus Valenze	
		Tipo Ammortamento	% Inizio	% Anni Succ.	Causa Dismissione	<b>Valore Attuale</b>		=	
<b>Note</b>									
<b>Dati Catastali</b>									
159	A / 219	<b>Strada lottizzazione Garziere</b>			(A) 23/10/1995	<b>Cavedon Luca</b>	+ 120,47		
		via Pr... Bordoni			(C) 31/12/2008		-		
		Strada			(U) 23/10/1995	= <b>120,47</b>		+	
		Infrastrutture Demaniali (3,00%)			(D)	0,00		+	
		Infrastrutture demaniali				120,47		-	
		Annuale	3,00 %	3,00 %	Buono	Buono	0,00		+
Rend. = 0,05 Superf. = 7 Vol. = Vani = propriet?									
160	A / 220	<b>Strada lottizzazione Garziere</b>			(A) 23/10/1995	<b>Cavedon Luca</b>	+ 51,63		
		via Pr... Bordoni			(C) 31/12/2008		-		
		Strada			(U) 23/10/1995	= <b>51,63</b>		+	
		Infrastrutture Demaniali (3,00%)			(D)	0,00		+	
		Infrastrutture demaniali				51,63		-	
		Annuale	3,00 %	3,00 %	Buono	Buono	0,00		+
Rend. = 0,02 Superf. = 3 Vol. = Vani = propriet?									



# Registro Inventario Beni Immobili

11/03/2015


Pagina 81 di 487

Raggruppamento per :					Consegnatario	+	Importo Lordo		
 <b>Voce Patrimonio Infrastrutture demaniali</b>					Conduttore	-	Importo IVA		
						=	<b>Valore Iniziale</b>	+	
Progr.	Modello / Codice Inventario	Descrizione Bene			Data Attivazione	Funzione / Servizio	Totali Variazioni		+
		Ubicazione			Data Caricamento		Centro di Costo	Ammortamenti	
		Tipo Bene Immobile			Data Ultima Variaz.	Codifica SEC ' 95	Dismissioni		-
		Natura Bene			Data Dismissione		Stato del Bene	Plus o Minus Valenze	
		Tipo Ammortamento	% Inizio	% Anni Succ.	Causa Dismissione	<b>Valore Attuale</b>		=	
<b>Note</b>									
<b>Dati Catastali</b>									
161	A / 221	<b>Strada lottizzazione Garziere</b>			(A) 23/10/1995	<b>Cavedon Luca</b>	+ 499,09		
		via Pr... Bordoni			(C) 31/12/2008		-		
		Strada			(U) 23/10/1995	= <b>499,09</b>		+	
		Infrastrutture Demaniali (3,00%)			(D)	0,00		+	
		Infrastrutture demaniali				204,59		-	
		Annuale	3,00 %	3,00 %	Buono	0,00		-	
						0,00		+	
						<b>294,50</b>			
Rend. = 0,22 Superf. = 29 Vol. = Vani = propriet?									
162	A / 222	<b>Strada lottizzazione Garziere</b>			(A) 23/10/1995	<b>Cavedon Luca</b>	+ 3.493,63		
		via Pr... Bordoni			(C) 31/12/2008		-		
		Strada			(U) 23/10/1995	= <b>3.493,63</b>		+	
		Infrastrutture Demaniali (3,00%)			(D)	0,00		+	
		Infrastrutture demaniali				1.432,34		-	
		Annuale	3,00 %	3,00 %	Buono	0,00		-	
						0,00		+	
						<b>2.061,29</b>			
Rend. = 1,31 Superf. = 203 Vol. = Vani = propriet?									

# Registro Inventario Beni Immobili

11/03/2015


Pagina 82 di 487

Raggruppamento per :					Consegnatario	+	Importo Lordo		
 <b>Voce Patrimonio Infrastrutture demaniali</b>					Conduttore	-	Importo IVA		
							=	<b>Valore Iniziale</b>	+
Progr.	Modello / Codice Inventario	Descrizione Bene			Data Attivazione	Funzione / Servizio	Totali Variazioni		+
		Ubicazione			Data Caricamento		Centro di Costo	Ammortamenti	
		Tipo Bene Immobile			Data Ultima Variaz.	Codifica SEC ' 95	Dismissioni		-
		Natura Bene			Data Dismissione		Stato del Bene	Plus o Minus Valenze	
		Tipo Ammortamento	% Inizio	% Anni Succ.	Causa Dismissione	<b>Valore Attuale</b>		=	
<b>Note</b>									
<b>Dati Catastali</b>									
163	A / 223	<b>Strada lottizzazione Garziere</b>			(A) 23/10/1995	<b>Cavedon Luca</b>	+ 309,78		
		via Pr... Bordoni			(C) 31/12/2008		-		
		Strada			(U) 23/10/1995	= <b>309,78</b>		+	
		Infrastrutture Demaniali (3,00%)			(D)	0,00		+	
		Infrastrutture demaniali				127,09		-	
		Annuale	3,00 %	3,00 %	Buono	0,00		-	
						0,00		+	
						<b>182,69</b>			
Rend. = 0,12 Superf. = 18 Vol. = Vani = propriet?									
164	A / 224	<b>Strada lottizzazione Garziere</b>			(A) 23/10/1995	<b>Cavedon Luca</b>	+ 1.858,68		
		via Pr... Bordoni			(C) 31/12/2008		-		
		Strada			(U) 23/10/1995	= <b>1.858,68</b>		+	
		Infrastrutture Demaniali (3,00%)			(D)	0,00		+	
		Infrastrutture demaniali				761,99		-	
		Annuale	3,00 %	3,00 %	Buono	0,00		-	
						0,00		+	
						<b>1.096,69</b>			
Rend. = 0,89 Superf. = 108 Vol. = Vani = propriet?									

# Registro Inventario Beni Immobili

11/03/2015


Pagina 83 di 487

Raggruppamento per :					Consegnatario	+	Importo Lordo		
 <b>Voce Patrimonio Infrastrutture demaniali</b>					Conduttore	-	Importo IVA		
						=	<b>Valore Iniziale</b>	+	
Progr.	Modello / Codice Inventario	Descrizione Bene			Data Attivazione	Funzione / Servizio	Totali Variazioni		+
		Ubicazione			Data Caricamento		Centro di Costo	Ammortamenti	
		Tipo Bene Immobile			Data Ultima Variaz.	Codifica SEC ' 95	Dismissioni		-
		Natura Bene			Data Dismissione		Stato del Bene	Plus o Minus Valenze	
		Tipo	Ammortamento	% Inizio	% Anni Succ.	Causa Dismissione		<b>Valore Attuale</b>	
<b>Note</b>									
<b>Dati Catastali</b>									
165	A / 225	<b>Strada lottizzazione Garziere</b>			(A) 23/10/1995	<b>Cavedon Luca</b>	+ 60.166,16		
		via Pr... Bordoni			(C) 31/12/2008		-		
		Strada			(U) 23/10/1995	= <b>60.166,16</b>		+	
		Infrastrutture Demaniali (3,00%)			(D)	0,00		+	
		Infrastrutture demaniali				24.668,07		-	
		Annuale	3,00 %	3,00 %	Buono	Buono	0,00		-
		Rend. = 26,18 Superf. = 3496 Vol. = Vani= propriet?					0,00		-
							0,00		+
							<b>35.498,09</b>		
166	A / 226	<b>tratto pista ciclabile</b>			(A) 17/12/1997	<b>Cavedon Luca</b>	+ 20.049,65		
		via Pr... Bordoni			(C) 31/12/2008		-		
		Strada			(U) 17/12/1997	= <b>20.049,65</b>		+	
		Infrastrutture Demaniali (3,00%)			(D)	0,00		+	
		Infrastrutture demaniali				7.418,32		-	
		Annuale	3,00 %	3,00 %	Buono	Buono	0,00		-
		Rend. = 9,63 Superf. = 1165 Vol. = Vani= propriet?					0,00		+
							<b>12.631,33</b>		

# Registro Inventario Beni Immobili

11/03/2015


Pagina 84 di 487

Raggruppamento per :					Consegnatario	+	Importo Lordo		
 <b>Voce Patrimonio Infrastrutture demaniali</b>					Conduttore	-	Importo IVA		
						=	<b>Valore Iniziale</b>	+	
Progr.	Modello / Codice Inventario	Descrizione Bene			Data Attivazione	Funzione / Servizio	Totali Variazioni		+
		Ubicazione			Data Caricamento		Centro di Costo	Ammortamenti	
		Tipo Bene Immobile			Data Ultima Variaz.	Codifica SEC ' 95	Dismissioni		-
		Natura Bene			Data Dismissione		Stato del Bene	Plus o Minus Valenze	
		Tipo Ammortamento	% Inizio	% Anni Succ.	Causa Dismissione	<b>Valore Attuale</b>		=	
<b>Note</b>									
<b>Dati Catastali</b>									
167	A / 227	<b>Strada via Croazia</b>			(A) 17/12/1997	<b>Cavedon Luca</b>	+ 27.071,33		
		via Croazia			(C) 31/12/2008		-		
		Strada			(U) 17/12/1997	= <b>27.071,33</b>		+	
		Infrastrutture Demaniali (3,00%)			(D)	0,00		+	
		Infrastrutture demaniali				10.016,45		-	
		Annuale	3,00 %	3,00 %	Buono	Buono	0,00		-
		Rend. = 13 Superf. = 1573 Vol. = Vani = propriet?					0,00		-
							0,00		+
							<b>17.054,88</b>		
Rend. = 13 Superf. = 1573 Vol. = Vani = propriet?									
168	A / 228	<b>Strada via Croazia</b>			(A) 17/12/1997	<b>Cavedon Luca</b>	+ 26.176,41		
		via Croazia			(C) 31/12/2008		-		
		Strada			(U) 17/12/1997	= <b>26.176,41</b>		+	
		Infrastrutture Demaniali (3,00%)			(D)	0,00		+	
		Infrastrutture demaniali				9.685,30		-	
		Annuale	3,00 %	3,00 %	Buono	Buono	0,00		-
		Rend. = 12,57 Superf. = 1521 Vol. = Vani = propriet?					0,00		+
							<b>16.491,11</b>		
Rend. = 12,57 Superf. = 1521 Vol. = Vani = propriet?									

# Registro Inventario Beni Immobili

11/03/2015


Pagina 85 di 487

Raggruppamento per :					Consegnatario	+	Importo Lordo		
 <b>Voce Patrimonio Infrastrutture demaniali</b>					Conduttore	-	Importo IVA		
							=	<b>Valore Iniziale</b>	+
Progr.	Modello / Codice Inventario	Descrizione Bene			Data Attivazione	Funzione / Servizio	Totali Variazioni		+
		Ubicazione			Data Caricamento		Centro di Costo	Ammortamenti	
		Tipo Bene Immobile			Data Ultima Variaz.	Codifica SEC ' 95	Dismissioni		-
		Natura Bene			Data Dismissione		Stato del Bene	Plus o Minus Valenze	
		Tipo Ammortamento	% Inizio	% Anni Succ.	Causa Dismissione			=	<b>Valore Attuale</b>
<b>Note</b>									
<b>Dati Catastali</b>									
169	A / 229	<b>Strada via Lun</b>			(A) 17/12/1997	<b>Cavedon Luca</b>	+ 52.473,29		
		via Lun			(C) 31/12/2008		-		
		Strada			(U) 17/12/1997	= <b>52.473,29</b>		+	
		Infrastrutture Demaniali (3,00%)			(D)	0,00		+	
		Infrastrutture demaniali				19.415,19		-	
		Annuale	3,00 %	3,00 %	Buono	Buono	0,00		-
						0,00		-	
						0,00		+	
						<b>33.058,10</b>			
Rend. = 25,19 Superf. = 3049 Vol. = Vani= propriet?									
170	A / 230	<b>allargamento strada via Pr... Bordoni</b>			(A) 17/12/1997	<b>Cavedon Luca</b>	+ 929,34		
		via Pr... Bordoni			(C) 31/12/2008		-		
		Strada			(U) 17/12/1997	= <b>929,34</b>		+	
		Infrastrutture Demaniali (3,00%)			(D)	0,00		+	
		Infrastrutture demaniali				343,91		-	
		Annuale	3,00 %	3,00 %	Buono	Buono	0,00		-
						0,00		-	
						0,00		+	
						<b>585,43</b>			
Rend. = 0,45 Superf. = 54 Vol. = Vani= propriet?									

# Registro Inventario Beni Immobili

11/03/2015


Pagina 86 di 487

Raggruppamento per :					Consegnatario	+	Importo Lordo		
 <b>Voce Patrimonio Infrastrutture demaniali</b>					Conduttore	-	Importo IVA		
							=	<b>Valore Iniziale</b>	+
Progr.	Modello / Codice Inventario	Descrizione Bene			Data Attivazione	Funzione / Servizio	Totali Variazioni		+
		Ubicazione			Data Caricamento		Centro di Costo	Ammortamenti	
		Tipo Bene Immobile			Data Ultima Variaz.	Codifica SEC ' 95	Dismissioni		-
		Natura Bene			Data Dismissione		Stato del Bene	Plus o Minus Valenze	
		Tipo Ammortamento	% Inizio	% Anni Succ.	Causa Dismissione	<b>Valore Attuale</b>		=	
<b>Note</b>									
<b>Dati Catastali</b>									
171	A / 231	<b>tratto strada via Pr... Bordoni</b>			(A) 17/12/1997	<b>Cavedon Luca</b>	+ 20.290,59		
		via Pr... Bordoni			(C) 31/12/2008		-		
		Strada			(U) 17/12/1997	= <b>20.290,59</b>		+	
		Infrastrutture Demaniali (3,00%)			(D)	0,00		+	
		Infrastrutture demaniali				7.507,49		-	
		Annuale	3,00 %	3,00 %	Buono	Buono	0,00		-
		Rend. = 8,83 Superf. = 1179 Vol. = Vani= propriet?					0,00		-
							0,00		+
							<b>12.783,10</b>		
172	A / 232	<b>tratto strada via Pr... Bordoni</b>			(A) 17/12/1997	<b>Cavedon Luca</b>	+ 12.959,13		
		via Pr... Bordoni			(C) 31/12/2008		-		
		Strada			(U) 17/12/1997	= <b>12.959,13</b>		+	
		Infrastrutture Demaniali (3,00%)			(D)	0,00		+	
		Infrastrutture demaniali				4.794,83		-	
		Annuale	3,00 %	3,00 %	Buono	Buono	0,00		-
		Rend. = 5,64 Superf. = 753 Vol. = Vani= propriet?					0,00		+
							<b>8.164,30</b>		

# Registro Inventario Beni Immobili

11/03/2015


Pagina 87 di 487

Raggruppamento per :					Consegnatario	+	Importo Lordo		
 <b>Voce Patrimonio Infrastrutture demaniali</b>					Conduttore	-	Importo IVA		
						=	<b>Valore Iniziale</b>	+	
Progr.	Modello / Codice Inventario	Descrizione Bene			Data Attivazione	Funzione / Servizio	Totali Variazioni		+
		Ubicazione			Data Caricamento		Centro di Costo	Ammortamenti	
		Tipo Bene Immobile			Data Ultima Variaz.	Codifica SEC ' 95	Dismissioni		-
		Natura Bene			Data Dismissione		Stato del Bene	Plus o Minus Valenze	
		Tipo Ammortamento	% Inizio	% Anni Succ.	Causa Dismissione	<b>Valore Attuale</b>		=	
<b>Note</b>									
<b>Dati Catastali</b>									
173	A / 233	<b>strada Via San Benedetto</b>			(A) 19/11/1998	<b>Cavedon Luca</b>	+ 2.805,23		
		via San Benedetto			(C) 31/12/2008		-		
		Strada			(U) 19/11/1998		= <b>2.805,23</b>		+
		Infrastrutture Demaniali (3,00%)			(D)		0,00		+
		Infrastrutture demaniali				981,92		-	
		Annuale	3,00 %	3,00 %	Buono	Buono	0,00		-
		Rend. = 1,22 Superf. = 163 Vol. = Vani = 100/100				0,00		-	
						<b>1.823,31</b>		+	
174	A / 234	<b>strada Via San Benedetto</b>			(A) 30/10/2006	<b>Cavedon Luca</b>	+ 15.299,69		
		via San Benedetto			(C) 31/12/2008		-		
		Strada			(U) 30/10/2006		= <b>15.299,69</b>		+
		Infrastrutture Demaniali (3,00%)			(D)		0,00		+
		Infrastrutture demaniali				2.906,91		-	
		Annuale	3,00 %	3,00 %	Buono	Buono	0,00		-
		Rend. = 6,66 Superf. = 889 Vol. = Vani = 100/100				0,00		+	
						<b>12.392,78</b>			

# Registro Inventario Beni Immobili

11/03/2015

Pagina 88 di 487


Raggruppamento per :					Consegnatario	+	Importo Lordo		
 <b>Voce Patrimonio Infrastrutture demaniali</b>					Conduttore	-	Importo IVA		
						=	<b>Valore Iniziale</b>	+	
Progr.	Modello / Codice Inventario	Descrizione Bene			Data Attivazione	Funzione / Servizio	Totali Variazioni		+
		Ubicazione			Data Caricamento		Centro di Costo	Ammortamenti	
		Tipo Bene Immobile			Data Ultima Variaz.	Codifica SEC ' 95	Dismissioni		-
		Natura Bene			Data Dismissione		Stato del Bene	Plus o Minus Valenze	
		Tipo Ammortamento	% Inizio	% Anni Succ.	Causa Dismissione	<b>Valore Attuale</b>		=	
<b>Note</b>									
<b>Dati Catastali</b>									
175	A / 235	<b>allargamento stradale Via San Benedetto</b>			(A) 09/06/2004	Cavedon Luca	+ 1.600,53		
		via San Benedetto			(C) 31/12/2008		-		
		Strada			(U) 09/06/2004	= <b>1.600,53</b>		+	
		Infrastrutture Demaniali (3,00%)			(D)	0,00		+	
		Infrastrutture demaniali				368,12		-	
		Annuale			3,00 %	3,00 %	Buono	Buono	0,00
Rend. = 0,7 Superf. = 93 Vol. = Vani = 100/100							0,00		-
							0,00		-
							0,00		+
							<b>1.232,41</b>		
176	A / 236	<b>pista ciclabile via San Benedetto</b>			(A) 24/05/2005	Cavedon Luca	+ 653,98		
		via San Benedetto			(C) 31/12/2008		-		
		Strada			(U) 24/05/2005	= <b>653,98</b>		+	
		Infrastrutture Demaniali (3,00%)			(D)	0,00		+	
		Infrastrutture demaniali				137,34		-	
		Annuale			3,00 %	3,00 %	Buono	Buono	0,00
Rend. = 0,28 Superf. = 38 Vol. = Vani = 100/100							0,00		+
							<b>516,64</b>		



# Registro Inventario Beni Immobili

11/03/2015


Pagina 89 di 487

Raggruppamento per :					Consegnatario	+	Importo Lordo		
 <b>Voce Patrimonio Infrastrutture demaniali</b>					Conduttore	-	Importo IVA		
						=	<b>Valore Iniziale</b>	+	
Progr.	Modello / Codice Inventario	Descrizione Bene			Data Attivazione	Funzione / Servizio	Totali Variazioni		+
		Ubicazione			Data Caricamento		Centro di Costo	Ammortamenti	
		Tipo Bene Immobile			Data Ultima Variaz.	Codifica SEC ' 95	Dismissioni		-
		Natura Bene			Data Dismissione		Stato del Bene	Plus o Minus Valenze	
		Tipo Ammortamento	% Inizio	% Anni Succ.	Causa Dismissione	<b>Valore Attuale</b>		=	
<b>Note</b>									
<b>Dati Catastali</b>									
177	A / 237	<b>pista ciclabile via San Benedetto</b>			(A) 24/05/2005	Cavedon Luca	+ 31.545,93		
		via San Benedetto			(C) 31/12/2008		-		
		Strada			(U) 24/05/2005	= <b>31.545,93</b>		+	
		Infrastrutture Demaniali (3,00%)			(D)	0,00		+	
		Infrastrutture demaniali				6.624,66		-	
		Annuale	3,00 %	3,00 %	Buono	Buono	0,00		-
		Rend. = 13,73 Superf. = 1833 Vol. = Vani= propriet?					0,00		-
							0,00		+
							<b>24.921,27</b>		
178	A / 238	<b>pista ciclabile via San Benedetto</b>			(A) 24/05/2005	Cavedon Luca	+ 464,67		
		via San Benedetto			(C) 31/12/2008		-		
		Strada			(U) 24/05/2005	= <b>464,67</b>		+	
		Infrastrutture Demaniali (3,00%)			(D)	0,00		+	
		Infrastrutture demaniali				97,55		-	
		Annuale	3,00 %	3,00 %	Buono	Buono	0,00		-
		Rend. = 0,2 Superf. = 27 Vol. = Vani= propriet?					0,00		+
							<b>367,12</b>		

# Registro Inventario Beni Immobili

11/03/2015


Pagina 90 di 487

Raggruppamento per :					Consegnatario	+	Importo Lordo		
 <b>Voce Patrimonio Infrastrutture demaniali</b>					Conduttore	-	Importo IVA		
							=	<b>Valore Iniziale</b>	+
Progr.	Modello / Codice Inventario	Descrizione Bene			Data Attivazione	Funzione / Servizio	Totali Variazioni		+
		Ubicazione			Data Caricamento		Centro di Costo	Ammortamenti	
		Tipo Bene Immobile			Data Ultima Variaz.	Codifica SEC ' 95	Dismissioni		-
		Natura Bene			Data Dismissione		Stato del Bene	Plus o Minus Valenze	
		Tipo Ammortamento	% Inizio	% Anni Succ.	Causa Dismissione	<b>Valore Attuale</b>		=	
<b>Note</b>									
<b>Dati Catastali</b>									
179	A / 239	<b>terreno agricolo impianti sportivi</b>			(A) 28/01/1991	Cavedon Luca	+ 44.832,05		
		via Valcamonica			(C) 31/12/2008		-		
		Strada			(U) 28/01/1991	= <b>44.832,05</b>		+	
		Infrastrutture Demaniali (3,00%)			(D)	0,00		+	
		Infrastrutture demaniali				21.967,68		-	
		Annuale	3,00 %	3,00 %	Buono	0,00		-	
						0,00		+	
						<b>22.864,37</b>			
Rend. = 19,51 Superf. = 2605 Vol. = Vani = 1000/1000									
180	A / 240	<b>strada lottizzazione "mondin"</b>			(A) 26/07/2001	Cavedon Luca	+ 12.993,55		
		VIA ROMA			(C) 31/12/2008		-		
		Strada			(U) 26/07/2001	= <b>12.993,55</b>		+	
		Infrastrutture Demaniali (3,00%)			(D)	0,00		+	
		Infrastrutture demaniali				3.768,12		-	
		Annuale	3,00 %	3,00 %	Buono	0,00		-	
						0,00		+	
						<b>9.225,43</b>			
Rend. = 6,24 Superf. = 755 Vol. = Vani = propriet?									

# Registro Inventario Beni Immobili

11/03/2015


Pagina 91 di 487

Raggruppamento per :					Consegnatario	+	Importo Lordo		
 <b>Voce Patrimonio Infrastrutture demaniali</b>					Conduttore	-	Importo IVA		
							=	<b>Valore Iniziale</b>	+
Progr.	Modello / Codice Inventario	Descrizione Bene			Data Attivazione	Funzione / Servizio	Totali Variazioni		+
		Ubicazione			Data Caricamento		Centro di Costo	Ammortamenti	
		Tipo Bene Immobile			Data Ultima Variaz.	Codifica SEC ' 95	Dismissioni		-
		Natura Bene			Data Dismissione		Stato del Bene	Plus o Minus Valenze	
		Tipo Ammortamento	% Inizio	% Anni Succ.	Causa Dismissione	<b>Valore Attuale</b>		=	
<b>Note</b>									
<b>Dati Catastali</b>									
181	A / 241	<b>marciapiede lottizzazione "mondin"</b>			(A) 26/07/2001	Cavedon Luca	+ 1.497,27		
		VIA ROMA			(C) 31/12/2008		-		
		Strada			(U) 26/07/2001	= <b>1.497,27</b>		+	
		Infrastrutture Demaniali (3,00%)			(D)	0,00		+	
		Infrastrutture demaniali				434,27		-	
		Annuale	3,00 %	3,00 %	Buono	Buono	0,00		-
Rend. = 0,72 Superf. = 87 Vol. = Vani = propriet?							0,00		+
							<b>1.063,00</b>		
182	A / 242	<b>strada lottizzazione "mondin"</b>			(A) 26/07/2001	Cavedon Luca	+ 688,40		
		VIA ROMA			(C) 31/12/2008		-		
		Strada			(U) 26/07/2001	= <b>688,40</b>		+	
		Infrastrutture Demaniali (3,00%)			(D)	0,00		+	
		Infrastrutture demaniali				199,66		-	
		Annuale	3,00 %	3,00 %	Buono	Buono	0,00		-
Rend. = 0,18 Superf. = 40 Vol. = Vani = propriet?							0,00		+
							<b>488,74</b>		

# Registro Inventario Beni Immobili

11/03/2015


Pagina 92 di 487

Raggruppamento per :					Consegnatario	+	Importo Lordo		
 <b>Voce Patrimonio Infrastrutture demaniali</b>					Conduttore	-	Importo IVA		
						=	<b>Valore Iniziale</b>	+	
Progr.	Modello / Codice Inventario	Descrizione Bene			Data Attivazione	Funzione / Servizio	Totali Variazioni		+
		Ubicazione			Data Caricamento		Centro di Costo	Ammortamenti	
		Tipo Bene Immobile			Data Ultima Variaz.	Codifica SEC ' 95	Dismissioni		-
		Natura Bene			Data Dismissione		Stato del Bene	Plus o Minus Valenze	
		Tipo Ammortamento	% Inizio	% Anni Succ.	Causa Dismissione	<b>Valore Attuale</b>		=	
<b>Note</b>									
<b>Dati Catastali</b>									
183	A / 243	<b>strada lottizzazione "mondin"</b>			(A) 26/07/2001	<b>Cavedon Luca</b>	+	3.889,46	
		VIA ROMA			(C) 31/12/2008		-		
		Strada			(U) 26/07/2001		=	<b>3.889,46</b>	+
		Infrastrutture Demaniali (3,00%)			(D)			0,00	+
		Infrastrutture demaniali						1.127,95	-
		Annuale			3,00 %		3,00 %	Buono	0,00
						0,00	-		
						0,00	+		
Rend. = Superf. = 226 Vol. = Vani = propriet?								<b>2.761,51</b>	
184	A / 244	<b>strada lottizzazione "mondin"</b>			(A) 26/07/2001	<b>Cavedon Luca</b>	+	68,84	
		VIA ROMA			(C) 31/12/2008		-		
		Strada			(U) 26/07/2001		=	<b>68,84</b>	+
		Infrastrutture Demaniali (3,00%)			(D)			0,00	+
		Infrastrutture demaniali						68,84	-
		Annuale			3,00 %		3,00 %	Buono	0,00
						0,00	-		
						0,00	+		
Rend. = 0,03 Superf. = 4 Vol. = Vani = propriet?								<b>0,00</b>	

# Registro Inventario Beni Immobili

11/03/2015


Pagina 93 di 487

Raggruppamento per :					Consegnatario	+	Importo Lordo		
 <b>Voce Patrimonio Infrastrutture demaniali</b>					Conduttore	-	Importo IVA		
						=	<b>Valore Iniziale</b>	+	
Progr.	Modello / Codice Inventario	Descrizione Bene			Data Attivazione	Funzione / Servizio	Totali Variazioni		+
		Ubicazione			Data Caricamento		Centro di Costo	Ammortamenti	
		Tipo Bene Immobile			Data Ultima Variaz.	Codifica SEC ' 95	Dismissioni		-
		Natura Bene			Data Dismissione		Stato del Bene	Plus o Minus Valenze	
		Tipo Ammortamento	% Inizio	% Anni Succ.	Causa Dismissione	<b>Valore Attuale</b>		=	
<b>Note</b>									
<b>Dati Catastali</b>									
185	A / 246	<b>strada vicinale laterale via kennedy</b>			(A) 14/08/1995	Cavedon Luca	+ 86,05		
		via Kennedy			(C) 31/12/2008		-		
		Strada			(U) 14/08/1995	= <b>86,05</b>		+	
		Infrastrutture Demaniali (3,00%)			(D)	0,00		+	
		Infrastrutture demaniali				86,05		-	
		Annuale	3,00 %	3,00 %	Buono	0,00		-	
						0,00		+	
						<b>0,00</b>			
Rend. = 0,04 Superf. = 5 Vol. = Vani = 1000/1000									
186	A / 253	<b>allargamento strada via verdi</b>			(A) 12/03/2007	Cavedon Luca	+ 5.782,56		
		via verdi			(C) 31/12/2008		-		
		Strada			(U) 12/03/2007	= <b>5.782,56</b>		+	
		Infrastrutture Demaniali (3,00%)			(D)	0,00		+	
		Infrastrutture demaniali				983,03		-	
		Annuale	3,00 %	3,00 %	Buono	0,00		-	
						0,00		+	
						<b>4.799,53</b>			
Rend. = 2,4 Superf. = 336 Vol. = Vani = propriet?									

# Registro Inventario Beni Immobili

11/03/2015


Pagina 94 di 487

Raggruppamento per :					Consegnatario	+	Importo Lordo		
 <b>Voce Patrimonio Infrastrutture demaniali</b>					Conduttore	-	Importo IVA		
							=	<b>Valore Iniziale</b>	+
Progr.	Modello / Codice Inventario	Descrizione Bene			Data Attivazione	Funzione / Servizio	Totali Variazioni		+
		Ubicazione			Data Caricamento		Centro di Costo	Ammortamenti	
		Tipo Bene Immobile			Data Ultima Variaz.	Codifica SEC ' 95	Dismissioni		-
		Natura Bene			Data Dismissione		Stato del Bene	Plus o Minus Valenze	
		Tipo Ammortamento	% Inizio	% Anni Succ.	Causa Dismissione	<b>Valore Attuale</b>		=	
<b>Note</b>									
<b>Dati Catastali</b>									
187	A / 254	<b>allargamento strada via verdi</b>			(A) 19/10/2005	<b>Cavedon Luca</b>	+ 516,30		
		via verdi			(C) 31/12/2008		-		
		Strada			(U) 19/10/2005	= <b>516,30</b>		+	
		Infrastrutture Demaniali (3,00%)			(D)	0,00		+	
		Infrastrutture demaniali				108,46		-	
		Annuale	3,00 %	3,00 %	Buono	Buono	0,00		-
							0,00	-	
							0,00	+	
							<b>407,84</b>		
Rend. = 0,03 Superf. = 30 Vol. = Vani = propriet?									
188	A / 255	<b>allargamento strada via verdi</b>			(A) 19/10/2005	<b>Cavedon Luca</b>	+ 860,50		
		via verdi			(C) 31/12/2008		-		
		Strada			(U) 19/10/2005	= <b>860,50</b>		+	
		Infrastrutture Demaniali (3,00%)			(D)	0,00		+	
		Infrastrutture demaniali				180,71		-	
		Annuale	3,00 %	3,00 %	Buono	Buono	0,00		-
							0,00	+	
							<b>679,79</b>		
Rend. = Superf. = 50 Vol. = Vani = propriet?									

# Registro Inventario Beni Immobili

11/03/2015


Pagina 95 di 487

Raggruppamento per :					Consegnatario	+	Importo Lordo		
 <b>Voce Patrimonio Infrastrutture demaniali</b>					Conduttore	-	Importo IVA		
							=	<b>Valore Iniziale</b>	+
Progr.	Modello / Codice Inventario	Descrizione Bene			Data Attivazione	Funzione / Servizio	Totali Variazioni		+
		Ubicazione			Data Caricamento		Centro di Costo	Ammortamenti	
		Tipo Bene Immobile			Data Ultima Variaz.	Codifica SEC ' 95	Dismissioni		-
		Natura Bene			Data Dismissione		Stato del Bene	Plus o Minus Valenze	
		Tipo Ammortamento	% Inizio	% Anni Succ.	Causa Dismissione	<b>Valore Attuale</b>		=	
<b>Note</b>									
<b>Dati Catastali</b>									
189	A / 257	<b>allargamento stradale via del costo</b>			(A) 23/10/2000	Cavedon Luca	+ 602,35		
		via del costo			(C) 31/12/2008		-		
		Strada			(U) 23/10/2000	= <b>602,35</b>		+	
		Infrastrutture Demaniali (3,00%)			(D)	0,00		+	
		Infrastrutture demaniali				186,77		-	
		Annuale	3,00 %	3,00 %	Buono	Buono	0,00		-
							0,00		-
							0,00		+
							<b>415,58</b>		
Rend. = 0,23 Superf. = 35 Vol. = Vani = propriet?									
190	A / 258	<b>allargamento stradale via del costo</b>			(A) 23/10/2000	Cavedon Luca	+ 1.101,44		
		via del costo			(C) 31/12/2008		-		
		Strada			(U) 23/10/2000	= <b>1.101,44</b>		+	
		Infrastrutture Demaniali (3,00%)			(D)	0,00		+	
		Infrastrutture demaniali				341,46		-	
		Annuale	3,00 %	3,00 %	Buono	Buono	0,00		-
							0,00		+
							<b>759,98</b>		
Rend. = 0,41 Superf. = 64 Vol. = Vani = propriet?									

# Registro Inventario Beni Immobili

11/03/2015

Pagina 96 di 487


Raggruppamento per :					Consegnatario	+	Importo Lordo				
 <b>Voce Patrimonio Infrastrutture demaniali</b>					Conduttore	-	Importo IVA				
						=	<b>Valore Iniziale</b>	+			
Progr.	Modello / Codice Inventario	Descrizione Bene			Data Attivazione	Funzione / Servizio	Totali Variazioni		+		
		Ubicazione			Data Caricamento		Centro di Costo	Ammortamenti		-	
		Tipo Bene Immobile			Data Ultima Variaz.	Codifica SEC ' 95	Dismissioni		-		
		Natura Bene			Data Dismissione		Stato del Bene	Plus o Minus Valenze		+	
		Tipo	Ammortamento	% Inizio	% Anni Succ.	Causa Dismissione		<b>Valore Attuale</b>		=	
<b>Note</b>											
<b>Dati Catastali</b>											
191	A / 259	<b>reliquato scolo acque</b>			(A) 26/02/2007	Cavedon Luca	+		447,46		
		via puccini			(C) 31/12/2008		-				
		Strada			(U) 26/02/2007		=		<b>447,46</b>	+	
		Infrastrutture Demaniali (3,00%)			(D)				0,00	+	
		Infrastrutture demaniali							76,07	-	
		Annuale			3,00 %		3,00 %	Buono	Buono	0,00	-
Rend.= Superf.= 26 Vol.= Vani= propriet?											
							0,00		+		
							<b>371,39</b>				
192	A / 262	<b>reliquato scolo acque</b>			(A) 06/12/2007	Cavedon Luca	+		1.118,65		
		via val venosta			(C) 31/12/2008		-				
		Strada			(U) 06/12/2007		=		<b>1.118,65</b>	+	
		Infrastrutture Demaniali (3,00%)			(D)				0,00	+	
		Infrastrutture demaniali							190,15	-	
		Annuale			3,00 %		3,00 %	Buono	Buono	0,00	-
Rend.= Superf.= 65 Vol.= Vani= 100/100											
							0,00		+		
							<b>928,50</b>				



# Registro Inventario Beni Immobili

11/03/2015


Pagina 97 di 487

Raggruppamento per :					Consegnatario	+	Importo Lordo		
 <b>Voce Patrimonio Infrastrutture demaniali</b>					Conduttore	-	Importo IVA		
						=	<b>Valore Iniziale</b>	+	
Progr.	Modello / Codice Inventario	Descrizione Bene			Data Attivazione	Funzione / Servizio	Totali Variazioni		+
		Ubicazione			Data Caricamento		Centro di Costo	Ammortamenti	
		Tipo Bene Immobile			Data Ultima Variaz.	Codifica SEC ' 95	Dismissioni		-
		Natura Bene			Data Dismissione		Stato del Bene	Plus o Minus Valenze	
		Tipo	Ammortamento	% Inizio	% Anni Succ.	Causa Dismissione		<b>Valore Attuale</b>	
<b>Note</b>									
<b>Dati Catastali</b>									
193	A / 263	<b>reliquato scolo acque</b>			(A) 06/12/2007	Cavedon Luca	+ 877,71		
		via val venosta			(C) 31/12/2008		-		
		Strada			(U) 06/12/2007	= <b>877,71</b>		+	
		Infrastrutture Demaniali (3,00%)			(D)	0,00		+	
		Infrastrutture demaniali				149,18		-	
		Annuale	3,00 %	3,00 %	Buono	Buono	0,00		-
Rend.= Superf.= 51 Vol.= Vani= 100/100							0,00		-
							0,00		-
							0,00		+
							<b>728,53</b>		
194	A / 264	<b>reliquato scolo acque</b>			(A) 06/12/2007	Cavedon Luca	+ 791,66		
		via val venosta			(C) 31/12/2008		-		
		Strada			(U) 06/12/2007	= <b>791,66</b>		+	
		Infrastrutture Demaniali (3,00%)			(D)	0,00		+	
		Infrastrutture demaniali				134,56		-	
		Annuale	3,00 %	3,00 %	Buono	Buono	0,00		-
Rend.= Superf.= 46 Vol.= Vani= 100/100							0,00		+
							<b>657,10</b>		

# Registro Inventario Beni Immobili

11/03/2015


Pagina 98 di 487

Raggruppamento per :					Consegnatario	+	Importo Lordo		
 <b>Voce Patrimonio Infrastrutture demaniali</b>					Conduttore	-	Importo IVA		
							=	<b>Valore Iniziale</b>	+
Progr.	Modello / Codice Inventario	Descrizione Bene			Data Attivazione	Funzione / Servizio	Totali Variazioni		+
		Ubicazione			Data Caricamento		Centro di Costo	Ammortamenti	
		Tipo Bene Immobile			Data Ultima Variaz.	Codifica SEC ' 95	Dismissioni		-
		Natura Bene			Data Dismissione		Stato del Bene	Plus o Minus Valenze	
		Tipo Ammortamento	% Inizio	% Anni Succ.	Causa Dismissione			=	<b>Valore Attuale</b>
<b>Note</b>									
<b>Dati Catastali</b>									
195	A / 265	<b>reliquato scolo acque</b>			(A) 06/12/2007	Cavedon Luca	+ 636,77		
		via val venosta			(C) 31/12/2008		-		
		Strada			(U) 06/12/2007	= <b>636,77</b>		+	
		Infrastrutture Demaniali (3,00%)			(D)	0,00		+	
		Infrastrutture demaniali				108,28		-	
		Annuale	3,00 %	3,00 %	Buono	Buono	0,00		-
		Rend.= Superf.= 37 Vol.= Vani= 100/100					0,00		-
							0,00		+
							<b>528,49</b>		
196	A / 266	<b>reliquato scolo acque</b>			(A) 06/12/2007	Cavedon Luca	+ 567,93		
		via val venosta			(C) 31/12/2008		-		
		Strada			(U) 06/12/2007	= <b>567,93</b>		+	
		Infrastrutture Demaniali (3,00%)			(D)	0,00		+	
		Infrastrutture demaniali				96,56		-	
		Annuale	3,00 %	3,00 %	Buono	Buono	0,00		-
		Rend.= Superf.= 33 Vol.= Vani= 100/100					0,00		+
							<b>471,37</b>		

# Registro Inventario Beni Immobili

11/03/2015


Pagina 99 di 487

Raggruppamento per :					Consegnatario	+	Importo Lordo		
 <b>Voce Patrimonio Infrastrutture demaniali</b>					Conduttore	-	Importo IVA		
						=	<b>Valore Iniziale</b>	+	
Progr.	Modello / Codice Inventario	Descrizione Bene			Data Attivazione	Funzione / Servizio	Totali Variazioni		+
		Ubicazione			Data Caricamento		Centro di Costo	Ammortamenti	
		Tipo Bene Immobile			Data Ultima Variaz.	Codifica SEC ' 95	Dismissioni		-
		Natura Bene			Data Dismissione		Stato del Bene	Plus o Minus Valenze	
		Tipo Ammortamento	% Inizio	% Anni Succ.	Causa Dismissione	<b>Valore Attuale</b>		=	
<b>Note</b>									
<b>Dati Catastali</b>									
197	A / 267	<b>reliquato scolo acque</b>			(A) 06/12/2007	Cavedon Luca	+ 430,25		
		via val venosta			(C) 31/12/2008		-		
		Strada			(U) 06/12/2007	= <b>430,25</b>		+	
		Infrastrutture Demaniali (3,00%)			(D)	0,00		+	
		Infrastrutture demaniali				73,18		-	
		Annuale			3,00 %	3,00 %	Buono	0,00	-
Rend.= Superf.= 25 Vol.= Vani= 100/100						0,00	-		
						0,00	+		
						<b>357,07</b>			
198	A / 268	<b>reliquato scolo acque</b>			(A) 06/12/2007	Cavedon Luca	+ 292,57		
		via val venosta			(C) 31/12/2008		-		
		Strada			(U) 06/12/2007	= <b>292,57</b>		+	
		Infrastrutture Demaniali (3,00%)			(D)	0,00		+	
		Infrastrutture demaniali				49,73		-	
		Annuale			3,00 %	3,00 %	Buono	0,00	-
Rend.= Superf.= 17 Vol.= Vani= 100/100						0,00	-		
						0,00	+		
						<b>242,84</b>			

# Registro Inventario Beni Immobili

11/03/2015


Pagina 100 di 487

Raggruppamento per :					Consegnatario	+	Importo Lordo		
 <b>Voce Patrimonio Infrastrutture demaniali</b>					Conduttore	-	Importo IVA		
						=	<b>Valore Iniziale</b>	+	
Progr.	Modello / Codice Inventario	Descrizione Bene			Data Attivazione	Funzione / Servizio	Totali Variazioni		+
		Ubicazione			Data Caricamento		Centro di Costo	Ammortamenti	
		Tipo Bene Immobile			Data Ultima Variaz.	Codifica SEC ' 95	Dismissioni		-
		Natura Bene			Data Dismissione		Stato del Bene	Plus o Minus Valenze	
		Tipo Ammortamento	% Inizio	% Anni Succ.	Causa Dismissione	<b>Valore Attuale</b>		=	
<b>Note</b>									
<b>Dati Catastali</b>									
199	A / 269	<b>reliquato scolo acque</b>			(A) 06/12/2007	Cavedon Luca	+ 275,36		
		via val venosta			(C) 31/12/2008		-		
		Strada			(U) 06/12/2007	= <b>275,36</b>		+	
		Infrastrutture Demaniali (3,00%)			(D)	0,00		+	
		Infrastrutture demaniali				46,83		-	
		Annuale	3,00 %	3,00 %	Buono	Buono	0,00		-
Rend.= Superf.= 16 Vol.= Vani= 100/100						0,00		+	
						<b>228,53</b>			
200	A / 270	<b>reliquato scolo acque</b>			(A) 06/12/2007	Cavedon Luca	+ 189,31		
		via val venosta			(C) 31/12/2008		-		
		Strada			(U) 06/12/2007	= <b>189,31</b>		+	
		Infrastrutture Demaniali (3,00%)			(D)	0,00		+	
		Infrastrutture demaniali				189,31		-	
		Annuale	3,00 %	3,00 %	Buono	Buono	0,00		-
Rend.= Superf.= 11 Vol.= Vani= 100/100						0,00		+	
						<b>0,00</b>			

# Registro Inventario Beni Immobili

11/03/2015


Pagina 101 di 487

Raggruppamento per :					Consegnatario	+	Importo Lordo		
 <b>Voce Patrimonio Infrastrutture demaniali</b>					Conduttore	-	Importo IVA		
						=	<b>Valore Iniziale</b>	+	
Progr.	Modello / Codice Inventario	Descrizione Bene			Data Attivazione	Funzione / Servizio	Totali Variazioni		+
		Ubicazione			Data Caricamento		Centro di Costo	Ammortamenti	
		Tipo Bene Immobile			Data Ultima Variaz.	Codifica SEC ' 95	Dismissioni		-
		Natura Bene			Data Dismissione		Stato del Bene	Plus o Minus Valenze	
		Tipo Ammortamento	% Inizio	% Anni Succ.	Causa Dismissione	<b>Valore Attuale</b>		=	
<b>Note</b>									
<b>Dati Catastali</b>									
201	A / 271	<b>reliquato scolo acque</b>			(A) 06/12/2007	Cavedon Luca	+ 120,47		
		via val venosta			(C) 31/12/2008		-		
		Strada			(U) 06/12/2007	= <b>120,47</b>		+	
		Infrastrutture Demaniali (3,00%)			(D)	0,00		+	
		Infrastrutture demaniali				120,47		-	
		Annuale	3,00 %	3,00 %	Buono	Buono	0,00		-
Rend.= Superf.= 7 Vol.= Vani= 100/100									
202	A / 272	<b>reliquato scolo acque</b>			(A) 06/12/2007	Cavedon Luca	+ 120,47		
		via val venosta			(C) 31/12/2008		-		
		Strada			(U) 06/12/2007	= <b>120,47</b>		+	
		Infrastrutture Demaniali (3,00%)			(D)	0,00		+	
		Infrastrutture demaniali				120,47		-	
		Annuale	3,00 %	3,00 %	Buono	Buono	0,00		-
Rend.= Superf.= 7 Vol.= Vani= 100/100									

# Registro Inventario Beni Immobili

11/03/2015


Pagina 102 di 487

Raggruppamento per :					Consegnatario	+	Importo Lordo		
 <b>Voce Patrimonio Infrastrutture demaniali</b>					Conduttore	-	Importo IVA		
						=	<b>Valore Iniziale</b>	+	
Progr.	Modello / Codice Inventario	Descrizione Bene			Data Attivazione	Funzione / Servizio	Totali Variazioni		+
		Ubicazione			Data Caricamento		Centro di Costo	Ammortamenti	
		Tipo Bene Immobile			Data Ultima Variaz.	Codifica SEC ' 95	Dismissioni		-
		Natura Bene			Data Dismissione		Stato del Bene	Plus o Minus Valenze	
		Tipo Ammortamento	% Inizio	% Anni Succ.	Causa Dismissione	<b>Valore Attuale</b>		=	
<b>Note</b>									
<b>Dati Catastali</b>									
203	A / 273	<b>reliquato scolo acque</b>			(A) 06/12/2007	Cavedon Luca	+ 86,05		
		via val venosta			(C) 31/12/2008		-		
		Strada			(U) 06/12/2007	= <b>86,05</b>		+	
		Infrastrutture Demaniali (3,00%)			(D)	0,00		+	
		Infrastrutture demaniali				86,05		-	
		Annuale	3,00 %	3,00 %	Buono	Buono	0,00		-
Rend.= Superf.= 5 Vol.= Vani= 100/100									
204	A / 285	<b>allargamento stradale via delle Carotte</b>			(A) 28/01/1991	Cavedon Luca	+ 1.445,64		
		via delle Carotte			(C) 31/12/2008		-		
		Strada			(U) 28/01/1991	= <b>1.445,64</b>		+	
		Infrastrutture Demaniali (3,00%)			(D)	0,00		+	
		Infrastrutture demaniali				708,30		-	
		Annuale	3,00 %	3,00 %	Buono	Buono	0,00		-
Rend.= 0,69 Superf.= 84 Vol.= Vani= propriet?									
						0,00		+	
						<b>737,34</b>			

# Registro Inventario Beni Immobili

11/03/2015


Pagina 103 di 487

Raggruppamento per :					Consegnatario	+	Importo Lordo		
 <b>Voce Patrimonio Infrastrutture demaniali</b>					Conduttore	-	Importo IVA		
						=	<b>Valore Iniziale</b>	+	
Progr.	Modello / Codice Inventario	Descrizione Bene			Data Attivazione	Funzione / Servizio	Totali Variazioni		+
		Ubicazione			Data Caricamento		Centro di Costo	Ammortamenti	
		Tipo Bene Immobile			Data Ultima Variaz.	Codifica SEC ' 95	Dismissioni		-
		Natura Bene			Data Dismissione		Stato del Bene	Plus o Minus Valenze	
		Tipo	Ammortamento	% Inizio	% Anni Succ.	Causa Dismissione		<b>Valore Attuale</b>	
<b>Note</b>									
<b>Dati Catastali</b>									
205	A / 288	<b>allargamento stradale via Raffaello</b>			(A) 31/01/2003	Cavedon Luca	+ 2.374,98		
		via Raffaello			(C) 31/12/2008		-		
		Strada			(U) 31/01/2003	= <b>2.374,98</b>		+	
		Infrastrutture Demaniali (3,00%)			(D)	0,00		+	
		Infrastrutture demaniali				593,75		-	
		Annuale	3,00 %	3,00 %	Buono	Buono	0,00		-
Rend.= Superf.= 138 Vol.= Vani= propriet?							0,00		+
							<b>1.781,23</b>		
206	A / 289	<b>allargamento stradale via Raffaello</b>			(A) 31/01/2003	Cavedon Luca	+ 3.097,80		
		via Raffaello			(C) 31/12/2008		-		
		Strada			(U) 31/01/2003	= <b>3.097,80</b>		+	
		Infrastrutture Demaniali (3,00%)			(D)	0,00		+	
		Infrastrutture demaniali				774,49		-	
		Annuale	3,00 %	3,00 %	Buono	Buono	0,00		-
Rend.= Superf.= 180 Vol.= Vani= propriet?							0,00		+
							<b>2.323,31</b>		

# Registro Inventario Beni Immobili

11/03/2015

Pagina 104 di 487


Raggruppamento per :					Consegnatario	+	Importo Lordo		
 <b>Voce Patrimonio Infrastrutture demaniali</b>					Conduttore	-	Importo IVA		
						=	<b>Valore Iniziale</b>	+	
Progr.	Modello / Codice Inventario	Descrizione Bene			Data Attivazione	Funzione / Servizio	Totali Variazioni		+
		Ubicazione			Data Caricamento		Centro di Costo	Ammortamenti	
		Tipo Bene Immobile			Data Ultima Variaz.	Codifica SEC ' 95	Dismissioni		-
		Natura Bene			Data Dismissione		Stato del Bene	Plus o Minus Valenze	
		Tipo	Ammortamento	% Inizio	% Anni Succ.	Causa Dismissione		<b>Valore Attuale</b>	
<b>Note</b>									
<b>Dati Catastali</b>									
207	A / 290	<b>allargamento stradale via Raffaello</b>			(A) 31/01/2003	<b>Cavedon Luca</b>	+ 1.858,68		
		via Raffaello			(C) 31/12/2008		-		
		Strada			(U) 31/01/2003	= <b>1.858,68</b>		+	
		Infrastrutture Demaniali (3,00%)			(D)	0,00		+	
		Infrastrutture demaniali				464,63		-	
		Annuale			3,00 %	3,00 %	Buono	Buono	0,00
Rend.= Superf.= 108 Vol.= Vani= propriet?						0,00		-	
						0,00		-	
						0,00		+	
						<b>1.394,05</b>			
208	A / 291	<b>allargamento stradale via Raffaello</b>			(A) 31/01/2003	<b>Cavedon Luca</b>	+ 1.101,44		
		via Raffaello			(C) 31/12/2008		-		
		Strada			(U) 31/01/2003	= <b>1.101,44</b>		+	
		Infrastrutture Demaniali (3,00%)			(D)	0,00		+	
		Infrastrutture demaniali				275,37		-	
		Annuale			3,00 %	3,00 %	Buono	Buono	0,00
Rend.= Superf.= 64 Vol.= Vani= propriet?						0,00		+	
						<b>826,07</b>			



# Registro Inventario Beni Immobili

11/03/2015


Pagina 105 di 487

Raggruppamento per :					Consegnatario	+	Importo Lordo		
 <b>Voce Patrimonio Infrastrutture demaniali</b>					Conduttore	-	Importo IVA		
						=	<b>Valore Iniziale</b>	+	
Progr.	Modello / Codice Inventario	Descrizione Bene			Data Attivazione	Funzione / Servizio	Totali Variazioni		+
		Ubicazione			Data Caricamento		Centro di Costo	Ammortamenti	
		Tipo Bene Immobile			Data Ultima Variaz.	Codifica SEC ' 95	Dismissioni		-
		Natura Bene			Data Dismissione		Stato del Bene	Plus o Minus Valenze	
		Tipo Ammortamento	% Inizio	% Anni Succ.	Causa Dismissione	<b>Valore Attuale</b>		=	
<b>Note</b>									
<b>Dati Catastali</b>									
209	A / 292	<b>allargamento stradale via Raffaello</b>			(A) 31/01/2003	<b>Cavedon Luca</b>	+ 688,40		
		via Raffaello			(C) 31/12/2008		-		
		Strada			(U) 31/01/2003	= <b>688,40</b>		+	
		Infrastrutture Demaniali (3,00%)			(D)	0,00		+	
		Infrastrutture demaniali				172,12		-	
		Annuale	3,00 %	3,00 %	Buono	Buono	0,00		-
Rend.= Superf.= 40 Vol.= Vani= propriet?							0,00		+
							<b>516,28</b>		
210	A / 293	<b>allargamento stradale via Raffaello</b>			(A) 31/01/2003	<b>Cavedon Luca</b>	+ 912,13		
		via Raffaello			(C) 31/12/2008		-		
		Strada			(U) 31/01/2003	= <b>912,13</b>		+	
		Infrastrutture Demaniali (3,00%)			(D)	0,00		+	
		Infrastrutture demaniali				228,00		-	
		Annuale	3,00 %	3,00 %	Buono	Buono	0,00		-
Rend.= Superf.= 53 Vol.= Vani= propriet?							0,00		+
							<b>684,13</b>		

# Registro Inventario Beni Immobili

11/03/2015


Pagina 106 di 487

Raggruppamento per :					Consegnatario	+	Importo Lordo		
 <b>Voce Patrimonio Infrastrutture demaniali</b>					Conduttore	-	Importo IVA		
						=	<b>Valore Iniziale</b>	+	
Progr.	Modello / Codice Inventario	Descrizione Bene			Data Attivazione	Funzione / Servizio	Totali Variazioni		+
		Ubicazione			Data Caricamento		Centro di Costo	Ammortamenti	
		Tipo Bene Immobile			Data Ultima Variaz.	Codifica SEC ' 95	Dismissioni		-
		Natura Bene			Data Dismissione		Stato del Bene	Plus o Minus Valenze	
		Tipo	Ammortamento	% Inizio	% Anni Succ.	Causa Dismissione		<b>Valore Attuale</b>	
<b>Note</b>									
<b>Dati Catastali</b>									
211	A / 294	<b>allargamento stradale via Raffaello</b>			(A) 27/05/2005	Cavedon Luca	+ 413,04		
		via Raffaello			(C) 31/12/2008		-		
		Strada			(U) 27/05/2005	= <b>413,04</b>		+	
		Infrastrutture Demaniali (3,00%)			(D)	0,00		+	
		Infrastrutture demaniali				86,73		-	
		Annuale	3,00 %	3,00 %	Buono	Buono	0,00		-
							0,00		-
							0,00		+
							<b>326,31</b>		
Rend. = 0,17 Superf. = 24 Vol. = Vani = propriet?									
212	A / 295	<b>allargamento stradale via Raffaello</b>			(A) 27/05/2005	Cavedon Luca	+ 1.566,11		
		via Raffaello			(C) 31/12/2008		-		
		Strada			(U) 27/05/2005	= <b>1.566,11</b>		+	
		Infrastrutture Demaniali (3,00%)			(D)	0,00		+	
		Infrastrutture demaniali				328,86		-	
		Annuale	3,00 %	3,00 %	Buono	Buono	0,00		-
							0,00		+
							<b>1.237,25</b>		
Rend. = 0,66 Superf. = 91 Vol. = Vani = propriet?									

# Registro Inventario Beni Immobili

11/03/2015


Pagina 107 di 487

Raggruppamento per :					Consegnatario	+	Importo Lordo		
 <b>Voce Patrimonio Infrastrutture demaniali</b>					Conduttore	-	Importo IVA		
						=	<b>Valore Iniziale</b>	+	
Progr.	Modello / Codice Inventario	Descrizione Bene			Data Attivazione	Funzione / Servizio	Totali Variazioni		+
		Ubicazione			Data Caricamento		Centro di Costo	Ammortamenti	
		Tipo Bene Immobile			Data Ultima Variaz.	Codifica SEC ' 95	Dismissioni		-
		Natura Bene			Data Dismissione		Stato del Bene	Plus o Minus Valenze	
		Tipo Ammortamento	% Inizio	% Anni Succ.	Causa Dismissione	<b>Valore Attuale</b>		=	
<b>Note</b>									
<b>Dati Catastali</b>									
213	A / 296	<b>allargamento stradale via Raffaello</b>			(A) 27/05/2005	<b>Cavedon Luca</b>	+ 2.822,44		
		via Raffaello			(C) 31/12/2008		-		
		Strada			(U) 27/05/2005	= <b>2.822,44</b>		+	
		Infrastrutture Demaniali (3,00%)			(D)	0,00		+	
		Infrastrutture demaniali				592,72		-	
		Annuale	3,00 %	3,00 %	Buono	Buono	0,00		-
		Rend. = 1,19 Superf. = 164 Vol. = Vani= propriet?					0,00		-
							0,00		+
							<b>2.229,72</b>		
214	A / 297	<b>allargamento stradale via Raffaello</b>			(A) 27/05/2005	<b>Cavedon Luca</b>	+ 1.256,33		
		via Raffaello			(C) 31/12/2008		-		
		Strada			(U) 27/05/2005	= <b>1.256,33</b>		+	
		Infrastrutture Demaniali (3,00%)			(D)	0,00		+	
		Infrastrutture demaniali				263,86		-	
		Annuale	3,00 %	3,00 %	Buono	Buono	0,00		-
		Rend. = 0,53 Superf. = 73 Vol. = Vani= propriet?					0,00		+
							<b>992,47</b>		

# Registro Inventario Beni Immobili

11/03/2015


Pagina 108 di 487

Raggruppamento per :					Consegnatario	+	Importo Lordo		
 <b>Voce Patrimonio Infrastrutture demaniali</b>					Conduttore	-	Importo IVA		
						=	<b>Valore Iniziale</b>	+	
Progr.	Modello / Codice Inventario	Descrizione Bene			Data Attivazione	Funzione / Servizio	Totali Variazioni		+
		Ubicazione			Data Caricamento		Centro di Costo	Ammortamenti	
		Tipo Bene Immobile			Data Ultima Variaz.	Codifica SEC ' 95	Dismissioni		-
		Natura Bene			Data Dismissione		Stato del Bene	Plus o Minus Valenze	
		Tipo Ammortamento	% Inizio	% Anni Succ.	Causa Dismissione	<b>Valore Attuale</b>		=	
<b>Note</b>									
<b>Dati Catastali</b>									
215	A / 299	tratto strada via damiano chiesa			(A) 28/01/1991	Cavedon Luca	+ 7.933,81		
		via damiano chiesa			(C) 31/12/2008		-		
		Strada			(U) 28/01/1991	= <b>7.933,81</b>		+	
		Infrastrutture Demaniali (3,00%)			(D)	0,00		+	
		Infrastrutture demaniali				3.887,65		-	
		Annuale	3,00 %	3,00 %	Buono	Buono	0,00	-	
						0,00		-	
						0,00		+	
						<b>4.046,16</b>			
Rend. = 3,33 Superf. = 461 Vol. = Vani= propriet?									
216	A / 306	tratto strada via Damiano chiesa			(A) 02/02/2001	Cavedon Luca	+ 688,40		
		via damiano chiesa			(C) 31/12/2008		-		
		Strada			(U) 02/02/2001	= <b>688,40</b>		+	
		Infrastrutture Demaniali (3,00%)			(D)	0,00		+	
		Infrastrutture demaniali				199,66		-	
		Annuale	3,00 %	3,00 %	Buono	Buono	0,00	-	
						0,00		-	
						0,00		+	
						<b>488,74</b>			
Rend. = 0,29 Superf. = 40 Vol. = Vani= propriet?									

# Registro Inventario Beni Immobili

11/03/2015


Pagina 109 di 487

Raggruppamento per :					Consegnatario	+	Importo Lordo		
 <b>Voce Patrimonio Infrastrutture demaniali</b>					Conduttore	-	Importo IVA		
						=	<b>Valore Iniziale</b>	+	
Progr.	Modello / Codice Inventario	Descrizione Bene			Data Attivazione	Funzione / Servizio	Totali Variazioni		+
		Ubicazione			Data Caricamento		Centro di Costo	Ammortamenti	
		Tipo Bene Immobile			Data Ultima Variaz.	Codifica SEC ' 95	Dismissioni		-
		Natura Bene			Data Dismissione		Stato del Bene	Plus o Minus Valenze	
		Tipo Ammortamento	% Inizio	% Anni Succ.	Causa Dismissione	<b>Valore Attuale</b>		=	
<b>Note</b>									
<b>Dati Catastali</b>									
217	A / 307	tratto strada via Damiano chiesa			(A) 02/08/2001	Cavedon Luca	+ 2.237,30		
		via damiano chiesa			(C) 31/12/2008		-		
		Strada			(U) 02/08/2001	= <b>2.237,30</b>		+	
		Infrastrutture Demaniali (3,00%)			(D)	0,00		+	
		Infrastrutture demaniali				648,87		-	
		Annuale	3,00 %	3,00 %	Buono	0,00		-	
						0,00		+	
						<b>1.588,43</b>			
Rend. = 0,94 Superf. = 130 Vol. = Vani= propriet?									
218	A / 308	tratto strada via Nazario Sauro			(A) 28/01/1991	Cavedon Luca	+ 1.721,00		
		VIA NAZARIO SAURO			(C) 31/12/2008		-		
		Strada			(U) 28/01/1991	= <b>1.721,00</b>		+	
		Infrastrutture Demaniali (3,00%)			(D)	0,00		+	
		Infrastrutture demaniali				843,29		-	
		Annuale	3,00 %	3,00 %	Buono	0,00		-	
						0,00		+	
						<b>877,71</b>			
Rend. = 0,83 Superf. = 100 Vol. = Vani= propriet?									

# Registro Inventario Beni Immobili

11/03/2015


Pagina 110 di 487

Raggruppamento per :					Consegnatario	+	Importo Lordo		
 <b>Voce Patrimonio Infrastrutture demaniali</b>					Conduttore	-	Importo IVA		
						=	<b>Valore Iniziale</b>	+	
Progr.	Modello / Codice Inventario	Descrizione Bene			Data Attivazione	Funzione / Servizio	Totali Variazioni		+
		Ubicazione			Data Caricamento		Centro di Costo	Ammortamenti	
		Tipo Bene Immobile			Data Ultima Variaz.	Codifica SEC ' 95	Dismissioni		-
		Natura Bene			Data Dismissione		Stato del Bene	Plus o Minus Valenze	
		Tipo Ammortamento	% Inizio	% Anni Succ.	Causa Dismissione	<b>Valore Attuale</b>		=	
<b>Note</b>									
<b>Dati Catastali</b>									
219	A / 309	<b>tratto strada via Fabio Filzi</b>			(A) 28/01/1991	<b>Cavedon Luca</b>	+ 26.933,65		
		via Fabio Filzi			(C) 31/12/2008		-		
		Strada			(U) 28/01/1991	= <b>26.933,65</b>		+	
		Infrastrutture Demaniali (3,00%)			(D)	0,00		+	
		Infrastrutture demaniali				13.197,42		-	
		Annuale	3,00 %	3,00 %	Buono	Buono	0,00		-
		Rend. = 12,93 Superf. = 1565 Vol. = Vani= propriet?					0,00		-
							0,00		+
							<b>13.736,23</b>		
220	A / 312	<b>tratto strada via cesare battisti</b>			(A) 13/09/1985	<b>Cavedon Luca</b>	+ 20.479,90		
		via cesare battisti			(C) 31/12/2008		-		
		Strada			(U) 13/09/1985	= <b>20.479,90</b>		+	
		Infrastrutture Demaniali (3,00%)			(D)	0,00		+	
		Infrastrutture demaniali				12.492,80		-	
		Annuale	3,00 %	3,00 %	Buono	Buono	0,00		-
		Rend. = 8,91 Superf. = 1190 Vol. = Vani= propriet?					0,00		+
							<b>7.987,10</b>		

# Registro Inventario Beni Immobili

11/03/2015


Pagina 111 di 487

Raggruppamento per :					Consegnatario	+	Importo Lordo		
 <b>Voce Patrimonio Infrastrutture demaniali</b>					Conduttore	-	Importo IVA		
						=	<b>Valore Iniziale</b>	+	
Progr.	Modello / Codice Inventario	Descrizione Bene			Data Attivazione	Funzione / Servizio	Totali Variazioni		+
		Ubicazione			Data Caricamento		Centro di Costo	Ammortamenti	
		Tipo Bene Immobile			Data Ultima Variaz.	Codifica SEC ' 95	Dismissioni		-
		Natura Bene			Data Dismissione		Stato del Bene	Plus o Minus Valenze	
		Tipo Ammortamento	% Inizio	% Anni Succ.	Causa Dismissione	<b>Valore Attuale</b>		=	
<b>Note</b>									
<b>Dati Catastali</b>									
221	A / 316	tratto strada lottizzazione "De Muri"			(A) 28/01/1991	Cavedon Luca	+ 11.358,60		
		VIA NAZARIO SAURO			(C) 31/12/2008		-		
		Strada			(U) 28/01/1991	= <b>11.358,60</b>		+	
		Infrastrutture Demaniali (3,00%)			(D)	0,00		+	
		Infrastrutture demaniali				5.565,67		-	
		Annuale	3,00 %	3,00 %	Buono	0,00		-	
						0,00		+	
						<b>5.792,93</b>			
Rend. = 5,45 Superf. = 660 Vol. = Vani= propriet?									
222	A / 317	tratto strada lottizzazione "De Muri"			(A) 28/01/1991	Cavedon Luca	+ 258,15		
		VIA NAZARIO SAURO			(C) 31/12/2008		-		
		Strada			(U) 28/01/1991	= <b>258,15</b>		+	
		Infrastrutture Demaniali (3,00%)			(D)	0,00		+	
		Infrastrutture demaniali				126,42		-	
		Annuale	3,00 %	3,00 %	Buono	0,00		-	
						0,00		+	
						<b>131,73</b>			
Rend. = 0,01 Superf. = 15 Vol. = Vani= propriet?									

# Registro Inventario Beni Immobili

11/03/2015

Pagina 112 di 487


Raggruppamento per :					Consegnatario	+	Importo Lordo		
 <b>Voce Patrimonio Infrastrutture demaniali</b>					Conduttore	-	Importo IVA		
						=	<b>Valore Iniziale</b>	+	
Progr.	Modello / Codice Inventario	Descrizione Bene			Data Attivazione	Funzione / Servizio	Totali Variazioni		+
		Ubicazione			Data Caricamento		Centro di Costo	Ammortamenti	
		Tipo Bene Immobile			Data Ultima Variaz.	Codifica SEC ' 95	Dismissioni		-
		Natura Bene			Data Dismissione		Stato del Bene	Plus o Minus Valenze	
		Tipo Ammortamento	% Inizio	% Anni Succ.	Causa Dismissione	<b>Valore Attuale</b>		=	
<b>Note</b>									
<b>Dati Catastali</b>									
223	A / 318	<b>tratto strada via damiano chiesa</b>			(A) 28/01/1991	Cavedon Luca	+ 5.954,66		
		via damiano chiesa			(C) 31/12/2008		-		
		Strada			(U) 28/01/1991	= <b>5.954,66</b>		+	
		Infrastrutture Demaniali (3,00%)			(D)	0,00		+	
		Infrastrutture demaniali				2.917,71		-	
		Annuale	3,00 %	3,00 %	Buono	Buono	0,00		-
		Rend. = 2,5 Superf. = 346 Vol. = Vani = 100/100					0,00		-
							0,00		+
							<b>3.036,95</b>		
224	A / 319	<b>tratto strada via nazario sauro</b>			(A) 28/01/1991	Cavedon Luca	+ 10.601,36		
		VIA NAZARIO SAURO			(C) 31/12/2008		-		
		Strada			(U) 28/01/1991	= <b>10.601,36</b>		+	
		Infrastrutture Demaniali (3,00%)			(D)	0,00		+	
		Infrastrutture demaniali				5.194,73		-	
		Annuale	3,00 %	3,00 %	Buono	Buono	0,00		-
		Rend. = 4,45 Superf. = 616 Vol. = Vani = 100/100					0,00		+
							<b>5.406,63</b>		



# Registro Inventario Beni Immobili

11/03/2015


Pagina 113 di 487

Raggruppamento per :					Consegnatario	+	Importo Lordo		
 <b>Voce Patrimonio Infrastrutture demaniali</b>					Conduttore	-	Importo IVA		
						=	<b>Valore Iniziale</b>	+	
Progr.	Modello / Codice Inventario	Descrizione Bene			Data Attivazione	Funzione / Servizio	Totali Variazioni		+
		Ubicazione			Data Caricamento		Centro di Costo	Ammortamenti	
		Tipo Bene Immobile			Data Ultima Variaz.	Codifica SEC ' 95	Dismissioni		-
		Natura Bene			Data Dismissione		Stato del Bene	Plus o Minus Valenze	
		Tipo	Ammortamento	% Inizio	% Anni Succ.	Causa Dismissione		<b>Valore Attuale</b>	
<b>Note</b>									
<b>Dati Catastali</b>									
225	A / 320	<b>tratto strada via damiano chiesa</b>			(A) 28/01/1991	Cavedon Luca	+ 3.424,79		
		via damiano chiesa			(C) 31/12/2008		-		
		Strada			(U) 28/01/1991	= <b>3.424,79</b>		+	
		Infrastrutture Demaniali (3,00%)			(D)	0,00		+	
		Infrastrutture demaniali				1.678,24		-	
		Annuale	3,00 %	3,00 %	Buono	Buono	0,00		-
Rend. = 1,44 Superf. = 199 Vol. = Vani = 100/100							0,00		-
							0,00		+
							<b>1.746,55</b>		
226	A / 321	<b>tratto strada via damiano chiesa</b>			(A) 28/01/1991	Cavedon Luca	+ 6.711,90		
		via damiano chiesa			(C) 31/12/2008		-		
		Strada			(U) 28/01/1991	= <b>6.711,90</b>		+	
		Infrastrutture Demaniali (3,00%)			(D)	0,00		+	
		Infrastrutture demaniali				3.288,88		-	
		Annuale	3,00 %	3,00 %	Buono	Buono	0,00		-
Rend. = 2,82 Superf. = 390 Vol. = Vani = 100/100							0,00		+
							<b>3.423,02</b>		

# Registro Inventario Beni Immobili

11/03/2015


Pagina 114 di 487

Raggruppamento per :					Consegnatario	+	Importo Lordo		
 <b>Voce Patrimonio Infrastrutture demaniali</b>					Conduttore	-	Importo IVA		
						=	<b>Valore Iniziale</b>	+	
Progr.	Modello / Codice Inventario	Descrizione Bene			Data Attivazione	Funzione / Servizio	Totali Variazioni		+
		Ubicazione			Data Caricamento		Centro di Costo	Ammortamenti	
		Tipo Bene Immobile			Data Ultima Variaz.	Codifica SEC ' 95	Dismissioni		-
		Natura Bene			Data Dismissione		Stato del Bene	Plus o Minus Valenze	
		Tipo	Ammortamento	% Inizio	% Anni Succ.	Causa Dismissione		<b>Valore Attuale</b>	
<b>Note</b>									
<b>Dati Catastali</b>									
227	A / 322	<b>tratto strada via damiano chiesa</b>			(A) 28/01/1991	Cavedon Luca	+ 2.839,65		
		via damiano chiesa			(C) 31/12/2008		-		
		Strada			(U) 28/01/1991	= <b>2.839,65</b>		+	
		Infrastrutture Demaniali (3,00%)			(D)	0,00		+	
		Infrastrutture demaniali				1.391,36		-	
		Annuale	3,00 %	3,00 %	Buono	Buono	0,00		-
Rend. = 1,19 Superf. = 165 Vol. = Vani = propriet?							0,00		+
							<b>1.448,29</b>		
228	A / 324	<b>tratto strada via Nazario Sauro</b>			(A) 28/01/1991	Cavedon Luca	+ 1.239,12		
		VIA NAZARIO SAURO			(C) 31/12/2008		-		
		Strada			(U) 28/01/1991	= <b>1.239,12</b>		+	
		Infrastrutture Demaniali (3,00%)			(D)	0,00		+	
		Infrastrutture demaniali				607,11		-	
		Annuale	3,00 %	3,00 %	Buono	Buono	0,00		-
Rend. = 0,52 Superf. = 72 Vol. = Vani = propriet?							0,00		+
							<b>632,01</b>		

# Registro Inventario Beni Immobili

11/03/2015


Pagina 115 di 487

Raggruppamento per :					Consegnatario	+	Importo Lordo		
 <b>Voce Patrimonio Infrastrutture demaniali</b>					Conduttore	-	Importo IVA		
						=	<b>Valore Iniziale</b>	+	
Progr.	Modello / Codice Inventario	Descrizione Bene			Data Attivazione	Funzione / Servizio	Totali Variazioni		+
		Ubicazione			Data Caricamento		Centro di Costo	Ammortamenti	
		Tipo Bene Immobile			Data Ultima Variaz.	Codifica SEC ' 95	Dismissioni		-
		Natura Bene			Data Dismissione		Stato del Bene	Plus o Minus Valenze	
		Tipo Ammortamento	% Inizio	% Anni Succ.	Causa Dismissione	<b>Valore Attuale</b>		=	
<b>Note</b>									
<b>Dati Catastali</b>									
229	A / 326	<b>tratto strada via damiano chiesa</b>			(A) 28/01/1991	<b>Cavedon Luca</b>	+ 20.307,80		
		via damiano chiesa			(C) 31/12/2008		-		
		Strada			(U) 28/01/1991	= <b>20.307,80</b>		+	
		Infrastrutture Demaniali (3,00%)			(D)	0,00		+	
		Infrastrutture demaniali				9.950,91		-	
		Annuale	3,00 %	3,00 %	Buono	Buono	0,00		-
Rend. = 8,53 Superf. = 1180 Vol. = Vani= propriet?						0,00		-	
						<b>10.356,89</b>		+	
230	A / 327	<b>tratto strada via damiano chiesa</b>			(A) 28/01/1991	<b>Cavedon Luca</b>	+ 2.202,88		
		via damiano chiesa			(C) 31/12/2008		-		
		Strada			(U) 28/01/1991	= <b>2.202,88</b>		+	
		Infrastrutture Demaniali (3,00%)			(D)	0,00		+	
		Infrastrutture demaniali				1.079,47		-	
		Annuale	3,00 %	3,00 %	Buono	Buono	0,00		-
Rend. = 0,93 Superf. = 128 Vol. = Vani= propriet?						0,00		+	
						<b>1.123,41</b>			

# Registro Inventario Beni Immobili

11/03/2015


Pagina 116 di 487

Raggruppamento per :					Consegnatario	+	Importo Lordo		
 <b>Voce Patrimonio Infrastrutture demaniali</b>					Conduttore	-	Importo IVA		
						=	<b>Valore Iniziale</b>	+	
Progr.	Modello / Codice Inventario	Descrizione Bene			Data Attivazione	Funzione / Servizio	Totali Variazioni		+
		Ubicazione			Data Caricamento		Centro di Costo	Ammortamenti	
		Tipo Bene Immobile			Data Ultima Variaz.	Codifica SEC ' 95	Dismissioni		-
		Natura Bene			Data Dismissione		Stato del Bene	Plus o Minus Valenze	
		Tipo Ammortamento	% Inizio	% Anni Succ.	Causa Dismissione	<b>Valore Attuale</b>		=	
<b>Note</b>									
<b>Dati Catastali</b>									
231	A / 328	<b>tratto strada via cesare battisti</b>			(A) 28/01/1991	Cavedon Luca	+ 860,50		
		via cesare battisti			(C) 31/12/2008		-		
		Strada			(U) 28/01/1991	= <b>860,50</b>		+	
		Infrastrutture Demaniali (3,00%)			(D)	0,00		+	
		Infrastrutture demaniali				421,65		-	
		Annuale	3,00 %	3,00 %	Buono	0,00		-	
						0,00		+	
						<b>438,85</b>			
Rend. = 0,36 Superf. = 50 Vol. = Vani= propriet?									
232	A / 329	<b>tratto strada via damiano chiesa</b>			(A) 28/01/1991	Cavedon Luca	+ 9.413,87		
		via damiano chiesa			(C) 31/12/2008		-		
		Strada			(U) 28/01/1991	= <b>9.413,87</b>		+	
		Infrastrutture Demaniali (3,00%)			(D)	0,00		+	
		Infrastrutture demaniali				4.612,86		-	
		Annuale	3,00 %	3,00 %	Buono	0,00		-	
						0,00		+	
						<b>4.801,01</b>			
Rend. = 3,96 Superf. = 547 Vol. = Vani= propriet?									

# Registro Inventario Beni Immobili

11/03/2015


Pagina 117 di 487

Raggruppamento per :					Consegnatario	+	Importo Lordo		
 <b>Voce Patrimonio Infrastrutture demaniali</b>					Conduttore	-	Importo IVA		
						=	<b>Valore Iniziale</b>	+	
Progr.	Modello / Codice Inventario	Descrizione Bene			Data Attivazione	Funzione / Servizio	Totali Variazioni		+
		Ubicazione			Data Caricamento		Centro di Costo	Ammortamenti	
		Tipo Bene Immobile			Data Ultima Variaz.	Codifica SEC ' 95	Dismissioni		-
		Natura Bene			Data Dismissione		Stato del Bene	Plus o Minus Valenze	
		Tipo	Ammortamento	% Inizio	% Anni Succ.	Causa Dismissione		<b>Valore Attuale</b>	
<b>Note</b>									
<b>Dati Catastali</b>									
233	A / 332	<b>marciapiede a margine via cesare battisti</b>			(A) 22/07/2008	Cavedon Luca	+ 5.025,32		
		via cesare battisti			(C) 31/12/2008		-		
		Strada			(U) 22/07/2008	= <b>5.025,32</b>		+	
		Infrastrutture Demaniali (3,00%)			(D)	0,00		+	
		Infrastrutture demaniali				753,82		-	
		Annuale	3,00 %	3,00 %	Buono	Buono	0,00		-
Rend.= Superf.= 292 Vol.= Vani= propriet?							0,00		-
							0,00		+
							<b>4.271,50</b>		
234	A / 333	<b>allargamento strada via Manzoni</b>			(A) 31/08/2001	Cavedon Luca	+ 516,30		
		via Manzoni			(C) 31/12/2008		-		
		Strada			(U) 31/08/2001	= <b>516,30</b>		+	
		Infrastrutture Demaniali (3,00%)			(D)	0,00		+	
		Infrastrutture demaniali				149,78		-	
		Annuale	3,00 %	3,00 %	Buono	Buono	0,00		-
Rend.= Superf.= 30 Vol.= Vani= propriet?							0,00		+
							<b>366,52</b>		

# Registro Inventario Beni Immobili

11/03/2015


Pagina 118 di 487

Raggruppamento per :					Consegnatario	+	Importo Lordo		
 <b>Voce Patrimonio Infrastrutture demaniali</b>					Conduttore	-	Importo IVA		
						=	<b>Valore Iniziale</b>	+	
Progr.	Modello / Codice Inventario	Descrizione Bene			Data Attivazione	Funzione / Servizio	Totali Variazioni		+
		Ubicazione			Data Caricamento		Centro di Costo	Ammortamenti	
		Tipo Bene Immobile			Data Ultima Variaz.	Codifica SEC ' 95	Dismissioni		-
		Natura Bene			Data Dismissione		Stato del Bene	Plus o Minus Valenze	
		Tipo	Ammortamento	% Inizio	% Anni Succ.	Causa Dismissione		<b>Valore Attuale</b>	
<b>Note</b>									
<b>Dati Catastali</b>									
235	A / 334	<b>allargamento stradale via puccini</b>			(A) 04/11/1993	Cavedon Luca	+ 1.721,00		
		via puccini			(C) 31/12/2008		-		
		Strada			(U) 04/11/1993	= <b>1.721,00</b>		+	
		Infrastrutture Demaniali (3,00%)			(D)	0,00		+	
		Infrastrutture demaniali				774,45		-	
		Annuale	3,00 %	3,00 %	Buono	Buono	0,00		-
							0,00		-
							0,00		+
							<b>946,55</b>		
Rend. = 0,75 Superf. = 100 Vol. = Vani= propriet?									
236	A / 335	<b>allargamento stradale via puccini</b>			(A) 04/11/1993	Cavedon Luca	+ 447,46		
		via puccini			(C) 31/12/2008		-		
		Strada			(U) 04/11/1993	= <b>447,46</b>		+	
		Infrastrutture Demaniali (3,00%)			(D)	0,00		+	
		Infrastrutture demaniali				201,37		-	
		Annuale	3,00 %	3,00 %	Buono	Buono	0,00		-
							0,00		+
							<b>246,09</b>		
Rend. = 0,19 Superf. = 26 Vol. = Vani= propriet?									

# Registro Inventario Beni Immobili

11/03/2015


Pagina 119 di 487

Raggruppamento per :					Consegnatario	+	Importo Lordo		
 <b>Voce Patrimonio Infrastrutture demaniali</b>					Conduttore	-	Importo IVA		
						=	<b>Valore Iniziale</b>	+	
Progr.	Modello / Codice Inventario	Descrizione Bene			Data Attivazione	Funzione / Servizio	Totali Variazioni		+
		Ubicazione			Data Caricamento		Centro di Costo	Ammortamenti	
		Tipo Bene Immobile			Data Ultima Variaz.	Codifica SEC ' 95	Dismissioni		-
		Natura Bene			Data Dismissione		Stato del Bene	Plus o Minus Valenze	
		Tipo Ammortamento	% Inizio	% Anni Succ.	Causa Dismissione	<b>Valore Attuale</b>		=	
<b>Note</b>									
<b>Dati Catastali</b>									
237	A / 336	<b>relitto stradale a margine via Dante</b>			(A) 26/08/1999	Cavedon Luca	+ 1.789,84		
		via Dante			(C) 31/12/2008		-		
		Strada			(U) 26/08/1999	= <b>1.789,84</b>		+	
		Infrastrutture Demaniali (3,00%)			(D)	0,00		+	
		Infrastrutture demaniali				590,70		-	
		Annuale	3,00 %	3,00 %	Buono	Buono	0,00		-
							0,00		-
							0,00		+
							<b>1.199,14</b>		
Rend. = 0,86 Superf. = 104 Vol. = Vani= propriet?									
238	A / 337	<b>relitto stradale a margine via Dante</b>			(A) 26/08/1999	Cavedon Luca	+ 1.445,64		
		via Dante			(C) 31/12/2008		-		
		Strada			(U) 26/08/1999	= <b>1.445,64</b>		+	
		Infrastrutture Demaniali (3,00%)			(D)	0,00		+	
		Infrastrutture demaniali				477,02		-	
		Annuale	3,00 %	3,00 %	Buono	Buono	0,00		-
							0,00		+
							<b>968,62</b>		
Rend. = 0,0055555555555556 Superf. = 84 Vol. = Vani= propriet?									

# Registro Inventario Beni Immobili

11/03/2015

Pagina 120 di 487


Raggruppamento per :					Consegnatario	+	Importo Lordo		
 <b>Voce Patrimonio Infrastrutture demaniali</b>					Conduttore	-	Importo IVA		
						=	<b>Valore Iniziale</b>	+	
Progr.	Modello / Codice Inventario	Descrizione Bene			Data Attivazione	Funzione / Servizio	Totali Variazioni		+
		Ubicazione			Data Caricamento		Centro di Costo	Ammortamenti	
		Tipo Bene Immobile			Data Ultima Variaz.	Codifica SEC ' 95	Dismissioni		-
		Natura Bene			Data Dismissione		Stato del Bene	Plus o Minus Valenze	
		Tipo	Ammortamento	% Inizio	% Anni Succ.	Causa Dismissione		<b>Valore Attuale</b>	
<b>Note</b>									
<b>Dati Catastali</b>									
239	A / 338	<b>relitto stradale a margine via Dante</b>			(A) 26/08/1999	Cavedon Luca	+ 189,31		
		via Dante			(C) 31/12/2008		-		
		Strada			(U) 26/08/1999	= <b>189,31</b>		+	
		Infrastrutture Demaniali (3,00%)			(D)	0,00		+	
		Infrastrutture demaniali				189,31		-	
		Annuale	3,00 %	3,00 %	Buono	Buono	0,00		+
Rend.= 0,01 Superf.= 11 Vol.= Vani= propriet?									
240	A / 339	<b>relitto stradale a margine via Dante</b>			(A) 10/11/1994	Cavedon Luca	+ 929,34		
		via Dante			(C) 31/12/2008		-		
		Strada			(U) 10/11/1994	= <b>929,34</b>		+	
		Infrastrutture Demaniali (3,00%)			(D)	0,00		+	
		Infrastrutture demaniali				399,68		-	
		Annuale	3,00 %	3,00 %	Buono	Buono	0,00		+
Rend.= Superf.= 54 Vol.= Vani= propriet?									



# Registro Inventario Beni Immobili

11/03/2015


Pagina 121 di 487

Raggruppamento per :					Consegnatario	+	Importo Lordo		
 <b>Voce Patrimonio Infrastrutture demaniali</b>					Conduttore	-	Importo IVA		
						=	<b>Valore Iniziale</b>	+	
Progr.	Modello / Codice Inventario	Descrizione Bene			Data Attivazione	Funzione / Servizio	Totali Variazioni		+
		Ubicazione			Data Caricamento		Centro di Costo	Ammortamenti	
		Tipo Bene Immobile			Data Ultima Variaz.	Codifica SEC ' 95	Dismissioni		-
		Natura Bene			Data Dismissione		Stato del Bene	Plus o Minus Valenze	
		Tipo Ammortamento	% Inizio	% Anni Succ.	Causa Dismissione	<b>Valore Attuale</b>		=	
<b>Note</b>									
<b>Dati Catastali</b>									
241	A / 340	<b>allargamento strada via zanella</b>			(A) 11/05/1999	Cavedon Luca	+ 8.071,49		
		via Zanella			(C) 31/12/2008		-		
		Strada			(U) 11/05/1999	= <b>8.071,49</b>		+	
		Infrastrutture Demaniali (3,00%)			(D)	0,00		+	
		Infrastrutture demaniali				2.663,60		-	
		Annuale	3,00 %	3,00 %	Buono	0,00		-	
						0,00		+	
						<b>5.407,89</b>			
Rend. = 3,39 Superf. = 469 Vol. = Vani= propriet?									
242	A / 341	<b>allargamento strada via zanella</b>			(A) 11/05/1999	Cavedon Luca	+ 1.221,91		
		via Zanella			(C) 31/12/2008		-		
		Strada			(U) 11/05/1999	= <b>1.221,91</b>		+	
		Infrastrutture Demaniali (3,00%)			(D)	0,00		+	
		Infrastrutture demaniali				403,26		-	
		Annuale	3,00 %	3,00 %	Buono	0,00		-	
						0,00		+	
						<b>818,65</b>			
Rend. = 0,51 Superf. = 71 Vol. = Vani= propriet?									

# Registro Inventario Beni Immobili

11/03/2015


Pagina 122 di 487

Raggruppamento per :					Consegnatario	+	Importo Lordo		
 <b>Voce Patrimonio Infrastrutture demaniali</b>					Conduttore	-	Importo IVA		
							=	<b>Valore Iniziale</b>	+
Progr.	Modello / Codice Inventario	Descrizione Bene			Data Attivazione	Funzione / Servizio	Totali Variazioni		+
		Ubicazione			Data Caricamento		Centro di Costo	Ammortamenti	
		Tipo Bene Immobile			Data Ultima Variaz.	Codifica SEC ' 95	Dismissioni		-
		Natura Bene			Data Dismissione		Stato del Bene	Plus o Minus Valenze	
		Tipo Ammortamento	% Inizio	% Anni Succ.	Causa Dismissione	<b>Valore Attuale</b>		=	
<b>Note</b>									
<b>Dati Catastali</b>									
243	A / 342	<b>allargamento strada via zanella</b>			(A) 11/05/1999	Cavedon Luca	+ 206,52		
		via Zanella			(C) 31/12/2008		-		
		Strada			(U) 11/05/1999	= <b>206,52</b>		+	
		Infrastrutture Demaniali (3,00%)			(D)	0,00		+	
		Infrastrutture demaniali				206,52		-	
		Annuale	3,00 %	3,00 %	Buono	0,00		-	
						0,00		-	
						0,00		+	
						<b>0,00</b>			
Rend. = 0,00625 Superf. = 12 Vol. = Vani= propriet?									
244	A / 343	<b>allargamento strada via zanella</b>			(A) 11/05/1999	Cavedon Luca	+ 946,55		
		via Zanella			(C) 31/12/2008		-		
		Strada			(U) 11/05/1999	= <b>946,55</b>		+	
		Infrastrutture Demaniali (3,00%)			(D)	0,00		+	
		Infrastrutture demaniali				312,35		-	
		Annuale	3,00 %	3,00 %	Buono	0,00		-	
						0,00		-	
						0,00		+	
						<b>634,20</b>			
Rend. = 0,4 Superf. = 55 Vol. = Vani= propriet?									

# Registro Inventario Beni Immobili

11/03/2015


Pagina 123 di 487

Raggruppamento per :					Consegnatario	+	Importo Lordo		
 <b>Voce Patrimonio Infrastrutture demaniali</b>					Conduttore	-	Importo IVA		
						=	<b>Valore Iniziale</b>	+	
Progr.	Modello / Codice Inventario	Descrizione Bene			Data Attivazione	Funzione / Servizio	Totali Variazioni		+
		Ubicazione			Data Caricamento		Centro di Costo	Ammortamenti	
		Tipo Bene Immobile			Data Ultima Variaz.	Codifica SEC ' 95	Dismissioni		-
		Natura Bene			Data Dismissione		Stato del Bene	Plus o Minus Valenze	
		Tipo Ammortamento	% Inizio	% Anni Succ.	Causa Dismissione	<b>Valore Attuale</b>		=	
<b>Note</b>									
<b>Dati Catastali</b>									
245	A / 344	reliquato scolo pubblico acque da via val venosta a via puccini			(A) 13/12/2007	Cavedon Luca	+ 1.394,01		
		via val venosta			(C) 31/12/2008		-		
		Strada			(U) 13/12/2007	= <b>1.394,01</b>		+	
		Infrastrutture Demaniali (3,00%)			(D)	0,00		+	
		Infrastrutture demaniali				236,98		-	
		Annuale	3,00 %	3,00 %	Buono	0,00		-	
						0,00		+	
						<b>1.157,03</b>			
Rend.= Superf.= 81 Vol.= Vani= 100/100									
246	A / 345	reliquato scolo pubblico acque da via val venosta a via puccini			(A) 13/12/2007	Cavedon Luca	+ 567,93		
		via val venosta			(C) 31/12/2008		-		
		Strada			(U) 13/12/2007	= <b>567,93</b>		+	
		Infrastrutture Demaniali (3,00%)			(D)	0,00		+	
		Infrastrutture demaniali				96,56		-	
		Annuale	3,00 %	3,00 %	Buono	0,00		-	
						0,00		+	
						<b>471,37</b>			
Rend.= Superf.= 33 Vol.= Vani= 100/100									

# Registro Inventario Beni Immobili

11/03/2015


Pagina 124 di 487

Raggruppamento per :					Consegnatario	+	Importo Lordo			
 <b>Voce Patrimonio Infrastrutture demaniali</b>					Conduttore	-	Importo IVA			
							=	<b>Valore Iniziale</b>	+	
Progr.	Modello / Codice Inventario	Descrizione Bene			Data Attivazione	Funzione / Servizio	Totali Variazioni		+	
		Ubicazione			Data Caricamento		Centro di Costo	Ammortamenti		-
		Tipo Bene Immobile			Data Ultima Variaz.	Codifica SEC ' 95	Dismissioni		-	
		Natura Bene			Data Dismissione		Stato del Bene	Plus o Minus Valenze		+
		Tipo	Ammortamento	% Inizio	% Anni Succ.	Causa Dismissione		<b>Valore Attuale</b>		=
<b>Note</b>										
<b>Dati Catastali</b>										
247	A / 346	reliquato scolo pubblico acque da via val venosta a via puccini			(A) 13/12/2007	Cavedon Luca	+		481,88	
		via val venosta			(C) 31/12/2008		-			
		Strada			(U) 13/12/2007			=	<b>481,88</b>	+
		Infrastrutture Demaniali (3,00%)			(D)			0,00		+
		Infrastrutture demaniali						81,94		-
		Annuale	3,00 %	3,00 %	Buono	Buono	0,00		-	
								0,00		+
								<b>399,94</b>		
Rend.= Superf.= 28 Vol.= Vani= 100/100										
248	A / 347	reliquato scolo pubblico acque da via val venosta a via puccini			(A) 13/12/2007	Cavedon Luca	+		447,46	
		via val venosta			(C) 31/12/2008		-			
		Strada			(U) 13/12/2007			=	<b>447,46</b>	+
		Infrastrutture Demaniali (3,00%)			(D)			0,00		+
		Infrastrutture demaniali						76,07		-
		Annuale	3,00 %	3,00 %	Buono	Buono	0,00		-	
								0,00		+
								<b>371,39</b>		
Rend.= Superf.= 26 Vol.= Vani= 100/100										

# Registro Inventario Beni Immobili

11/03/2015


Pagina 125 di 487

Raggruppamento per :					Consegnatario	+	Importo Lordo			
 <b>Voce Patrimonio Infrastrutture demaniali</b>					Conduttore	-	Importo IVA			
						=	<b>Valore Iniziale</b>	+		
Progr.	Modello / Codice Inventario	Descrizione Bene			Data Attivazione	Funzione / Servizio	Totali Variazioni		+	
		Ubicazione			Data Caricamento		Centro di Costo	Ammortamenti		-
		Tipo Bene Immobile			Data Ultima Variaz.	Codifica SEC ' 95	Dismissioni		-	
		Natura Bene			Data Dismissione		Stato del Bene	Plus o Minus Valenze		+
		Tipo	Ammortamento	% Inizio	% Anni Succ.	Causa Dismissione		<b>Valore Attuale</b>		=
<b>Note</b>										
<b>Dati Catastali</b>										
249	A / 348	<b>reliquato scolo pubblico acque da via val venosta a via puccini</b>			(A) 13/12/2007	Cavedon Luca	+ 292,57			
		via val venosta			(C) 31/12/2008		-			
		Strada			(U) 13/12/2007		= <b>292,57</b>		+	
		Infrastrutture Demaniali (3,00%)			(D)		0,00		+	
		Infrastrutture demaniali					49,73		-	
		Annuale	3,00 %	3,00 %	Buono	Buono	0,00		-	
		Rend.= Superf.= 17 Vol.= Vani= 100/100					0,00		-	
							0,00		+	
							<b>242,84</b>			
Rend.= Superf.= 17 Vol.= Vani= 100/100										
250	A / 349	<b>reliquato scolo pubblico acque da via val venosta a via puccini</b>			(A) 13/12/2007	Cavedon Luca	+ 292,57			
		via val venosta			(C) 31/12/2008		-			
		Strada			(U) 13/12/2007		= <b>292,57</b>		+	
		Infrastrutture Demaniali (3,00%)			(D)		0,00		+	
		Infrastrutture demaniali					49,73		-	
		Annuale	3,00 %	3,00 %	Buono	Buono	0,00		-	
		Rend.= Superf.= 17 Vol.= Vani= 100/100					0,00		-	
							0,00		+	
							<b>242,84</b>			
Rend.= Superf.= 17 Vol.= Vani= 100/100										

# Registro Inventario Beni Immobili

11/03/2015


Pagina 126 di 487

Raggruppamento per :					Consegnatario	+	Importo Lordo		
 <b>Voce Patrimonio Infrastrutture demaniali</b>					Conduttore	-	Importo IVA		
						=	<b>Valore Iniziale</b>	+	
Progr.	Modello / Codice Inventario	Descrizione Bene			Data Attivazione	Funzione / Servizio	Totali Variazioni		+
		Ubicazione			Data Caricamento		Centro di Costo	Ammortamenti	
		Tipo Bene Immobile			Data Ultima Variaz.	Codifica SEC ' 95	Dismissioni		-
		Natura Bene			Data Dismissione		Stato del Bene	Plus o Minus Valenze	
		Tipo Ammortamento	% Inizio	% Anni Succ.	Causa Dismissione	<b>Valore Attuale</b>		=	
<b>Note</b>									
<b>Dati Catastali</b>									
251	A / 350	<b>reliquato scolo pubblico acque da via val venosta a via puccini</b>			(A) 13/12/2007	Cavedon Luca	+ 172,10		
		via val venosta			(C) 31/12/2008		-		
		Strada			(U) 13/12/2007	= <b>172,10</b>		+	
		Infrastrutture Demaniali (3,00%)			(D)	0,00		+	
		Infrastrutture demaniali				172,10		-	
		Annuale	3,00 %	3,00 %	Buono	0,00		-	
						0,00		-	
						0,00		+	
						<b>0,00</b>			
Rend.= Superf.= 10 Vol.= Vani= 100/100									
252	A / 351	<b>reliquato scolo pubblico acque da via val venosta a via puccini</b>			(A) 13/12/2007	Cavedon Luca	+ 2.564,29		
		via val venosta			(C) 31/12/2008		-		
		Strada			(U) 13/12/2007	= <b>2.564,29</b>		+	
		Infrastrutture Demaniali (3,00%)			(D)	0,00		+	
		Infrastrutture demaniali				435,96		-	
		Annuale	3,00 %	3,00 %	Buono	0,00		-	
						0,00		-	
						0,00		+	
						<b>2.128,33</b>			
Rend.= Superf.= 149 Vol.= Vani= 100/100									

# Registro Inventario Beni Immobili

11/03/2015


Pagina 127 di 487

Raggruppamento per :					Consegnatario	+	Importo Lordo		
 <b>Voce Patrimonio Infrastrutture demaniali</b>					Conduttore	-	Importo IVA		
						=	<b>Valore Iniziale</b>	+	
Progr.	Modello / Codice Inventario	Descrizione Bene			Data Attivazione	Funzione / Servizio	Totali Variazioni		+
		Ubicazione			Data Caricamento		Centro di Costo	Ammortamenti	
		Tipo Bene Immobile			Data Ultima Variaz.	Codifica SEC ' 95	Dismissioni		-
		Natura Bene			Data Dismissione		Stato del Bene	Plus o Minus Valenze	
		Tipo Ammortamento	% Inizio	% Anni Succ.	Causa Dismissione	<b>Valore Attuale</b>		=	
<b>Note</b>									
<b>Dati Catastali</b>									
253	A / 352	<b>relitto stradale via dante</b>			(A) 15/01/2008	Cavedon Luca	+ 326,99		
		via Dante			(C) 31/12/2008		-		
		Strada			(U) 15/01/2008	= <b>326,99</b>		+	
		Infrastrutture Demaniali (3,00%)			(D)	0,00		+	
		Infrastrutture demaniali				49,05		-	
		Annuale	3,00 %	3,00 %	Buono	0,00		-	
						0,00		+	
						<b>277,94</b>			
Rend.= Superf.= 19 Vol.= Vani= propriet?									
254	A / 354	<b>pista ciclabile dietro lottizzazione santa rosa</b>			(A) 28/02/1994	Cavedon Luca	+ 6.040,71		
		localit... Roggia di Thiene			(C) 31/12/2008		-		
		Strada			(U) 28/02/1994	= <b>6.040,71</b>		+	
		Infrastrutture Demaniali (3,00%)			(D)	0,00		+	
		Infrastrutture demaniali				2.597,42		-	
		Annuale	3,00 %	3,00 %	Buono	0,00		-	
						0,00		+	
						<b>3.443,29</b>			
Rend.= 0,34 Superf.= 351 Vol.= Vani= propriet?									

# Registro Inventario Beni Immobili

11/03/2015

Pagina 128 di 487


Raggruppamento per :					Consegnatario	+	Importo Lordo		
 <b>Voce Patrimonio Infrastrutture demaniali</b>					Conduttore	-	Importo IVA		
						=	<b>Valore Iniziale</b>	+	
Progr.	Modello / Codice Inventario	Descrizione Bene			Data Attivazione	Funzione / Servizio	Totali Variazioni		+
		Ubicazione			Data Caricamento		Centro di Costo	Ammortamenti	
		Tipo Bene Immobile			Data Ultima Variaz.	Codifica SEC ' 95	Dismissioni		-
		Natura Bene			Data Dismissione		Stato del Bene	Plus o Minus Valenze	
		Tipo Ammortamento	% Inizio	% Anni Succ.	Causa Dismissione	<b>Valore Attuale</b>		=	
<b>Note</b>									
<b>Dati Catastali</b>									
255	A / 361	<b>allargamento strada via Manzoni</b>			(A) 31/08/2001	Cavedon Luca	+ 3.011,75		
		via Manzoni			(C) 31/12/2008		-		
		Strada			(U) 31/08/2001	= <b>3.011,75</b>		+	
		Infrastrutture Demaniali (3,00%)			(D)	0,00		+	
		Infrastrutture demaniali				873,47		-	
		Annuale	3,00 %	3,00 %	Buono	0,00		-	
						0,00		+	
						<b>2.138,28</b>			
Rend. = 1,13 Superf. = 175 Vol. = Vani= propriet?									
256	A / 363	<b>allargamento strada via Manzoni</b>			(A) 31/08/2001	Cavedon Luca	+ 4.095,98		
		via Manzoni			(C) 31/12/2008		-		
		Strada			(U) 31/08/2001	= <b>4.095,98</b>		+	
		Infrastrutture Demaniali (3,00%)			(D)	0,00		+	
		Infrastrutture demaniali				1.187,84		-	
		Annuale	3,00 %	3,00 %	Buono	0,00		-	
						0,00		+	
						<b>2.908,14</b>			
Rend. = 0,98 Superf. = 238 Vol. = Vani= propriet?									



# Registro Inventario Beni Immobili

11/03/2015


Pagina 129 di 487

Raggruppamento per :					Consegnatario	+	Importo Lordo		
 <b>Voce Patrimonio Infrastrutture demaniali</b>					Conduttore	-	Importo IVA		
							=	<b>Valore Iniziale</b>	+
Progr.	Modello / Codice Inventario	Descrizione Bene			Data Attivazione	Funzione / Servizio	Totali Variazioni		+
		Ubicazione			Data Caricamento		Centro di Costo	Ammortamenti	
		Tipo Bene Immobile			Data Ultima Variaz.	Codifica SEC ' 95	Dismissioni		-
		Natura Bene			Data Dismissione		Stato del Bene	Plus o Minus Valenze	
		Tipo Ammortamento	% Inizio	% Anni Succ.	Causa Dismissione	<b>Valore Attuale</b>		=	
<b>Note</b>									
<b>Dati Catastali</b>									
257	A / 365	tratto pista ciclabile dietro lottizzazione santa rosa			(A) 28/02/1994	Cavedon Luca	+ 1.875,89		
		localit... Roggia di Thiene			(C) 31/12/2008		-		
		Strada			(U) 28/02/1994	= <b>1.875,89</b>		+	
		Infrastrutture Demaniali (3,00%)			(D)	0,00		+	
		Infrastrutture demaniali				806,68		-	
		Annuale	3,00 %	3,00 %	Buono	Buono	0,00	-	
						0,00		-	
						0,00		+	
						<b>1.069,21</b>			
Rend. = 0,9 Superf. = 109 Vol. = Vani= propriet?									
258	A / 368	tratto pista ciclabile dietro lottizzazione santa rosa			(A) 28/02/1994	Cavedon Luca	+ 240,94		
		localit... Roggia di Thiene			(C) 31/12/2008		-		
		Strada			(U) 28/02/1994	= <b>240,94</b>		+	
		Infrastrutture Demaniali (3,00%)			(D)	0,00		+	
		Infrastrutture demaniali				240,94		-	
		Annuale	3,00 %	3,00 %	Buono	Buono	0,00	-	
						0,00		-	
						0,00		+	
						<b>0,00</b>			
Rend. = 0,07 Superf. = 14 Vol. = Vani= propriet?									

# Registro Inventario Beni Immobili

11/03/2015


Pagina 130 di 487

Raggruppamento per :					Consegnatario	+	Importo Lordo		
 <b>Voce Patrimonio Infrastrutture demaniali</b>					Conduttore	-	Importo IVA		
						=	<b>Valore Iniziale</b>	+	
Progr.	Modello / Codice Inventario	Descrizione Bene			Data Attivazione	Funzione / Servizio	Totali Variazioni		+
		Ubicazione			Data Caricamento		Centro di Costo	Ammortamenti	
		Tipo Bene Immobile			Data Ultima Variaz.	Codifica SEC ' 95	Dismissioni		-
		Natura Bene			Data Dismissione		Stato del Bene	Plus o Minus Valenze	
		Tipo Ammortamento	% Inizio	% Anni Succ.	Causa Dismissione	<b>Valore Attuale</b>		=	
<b>Note</b>									
<b>Dati Catastali</b>									
259	A / 369	<b>tratto stradale via santa teresa</b>			(A) 02/05/1997	<b>Cavedon Luca</b>	+ 139.624,73		
		via santa teresa			(C) 31/12/2008		-		
		Strada			(U) 02/05/1997	= <b>139.624,73</b>		+	
		Infrastrutture Demaniali (3,00%)			(D)	0,00		+	
		Infrastrutture demaniali				51.661,24		-	
		Annuale	3,00 %	3,00 %	Buono	Buono	0,00		-
							0,00	-	
							0,00	+	
							<b>87.963,49</b>		
Rend. = 67,04 Superf. = 8113 Vol. = Vani = propriet?									
260	A / 370	<b>percorso pedonale via santa teresa</b>			(A) 02/05/1997	<b>Cavedon Luca</b>	+ 1.325,17		
		via santa teresa			(C) 31/12/2008		-		
		Strada			(U) 02/05/1997	= <b>1.325,17</b>		+	
		Infrastrutture Demaniali (3,00%)			(D)	0,00		+	
		Infrastrutture demaniali				490,26		-	
		Annuale	3,00 %	3,00 %	Buono	Buono	0,00		-
							0,00	+	
							<b>834,91</b>		
Rend. = 0,64 Superf. = 77 Vol. = Vani = propriet?									

# Registro Inventario Beni Immobili

11/03/2015


Pagina 131 di 487

Raggruppamento per :					Consegnatario	+	Importo Lordo		
 <b>Voce Patrimonio Infrastrutture demaniali</b>					Conduttore	-	Importo IVA		
						=	<b>Valore Iniziale</b>	+	
Progr.	Modello / Codice Inventario	Descrizione Bene			Data Attivazione	Funzione / Servizio	Totali Variazioni		+
		Ubicazione			Data Caricamento		Centro di Costo	Ammortamenti	
		Tipo Bene Immobile			Data Ultima Variaz.	Codifica SEC ' 95	Dismissioni		-
		Natura Bene			Data Dismissione		Stato del Bene	Plus o Minus Valenze	
		Tipo	Ammortamento	% Inizio	% Anni Succ.	Causa Dismissione		<b>Valore Attuale</b>	
<b>Note</b>									
<b>Dati Catastali</b>									
261	A / 371	<b>percorso pedonale via santa teresa</b>			(A) 02/05/1997	Cavedon Luca	+ 6.367,70		
		via santa teresa			(C) 31/12/2008		-		
		Strada			(U) 02/05/1997	= <b>6.367,70</b>		+	
		Infrastrutture Demaniali (3,00%)			(D)	0,00		+	
		Infrastrutture demaniali				2.355,98		-	
		Annuale	3,00 %	3,00 %	Buono	Buono	0,00		-
							0,00		+
							<b>4.011,72</b>		
Rend. = 3,06 Superf. = 370 Vol. = Vani= propriet?									
262	A / 372	<b>tratto marciapiede margine via santa teresa</b>			(A) 02/05/1997	Cavedon Luca	+ 912,13		
		via santa teresa			(C) 31/12/2008		-		
		Strada			(U) 02/05/1997	= <b>912,13</b>		+	
		Infrastrutture Demaniali (3,00%)			(D)	0,00		+	
		Infrastrutture demaniali				337,44		-	
		Annuale	3,00 %	3,00 %	Buono	Buono	0,00		-
							0,00		+
							<b>574,69</b>		
Rend. = 0,44 Superf. = 53 Vol. = Vani= propriet?									

# Registro Inventario Beni Immobili

11/03/2015


Pagina 132 di 487

Raggruppamento per :					Consegnatario	+	Importo Lordo		
 <b>Voce Patrimonio Infrastrutture demaniali</b>					Conduttore	-	Importo IVA		
						=	<b>Valore Iniziale</b>	+	
Progr.	Modello / Codice Inventario	Descrizione Bene			Data Attivazione	Funzione / Servizio	Totali Variazioni		+
		Ubicazione			Data Caricamento		Centro di Costo	Ammortamenti	
		Tipo Bene Immobile			Data Ultima Variaz.	Codifica SEC ' 95	Dismissioni		-
		Natura Bene			Data Dismissione		Stato del Bene	Plus o Minus Valenze	
		Tipo Ammortamento	% Inizio	% Anni Succ.	Causa Dismissione	<b>Valore Attuale</b>		=	
<b>Note</b>									
<b>Dati Catastali</b>									
263	A / 373	tratto marciapiede margine via santa teresa			(A) 02/05/1997	Cavedon Luca	+ 860,50		
		via santa teresa			(C) 31/12/2008		-		
		Strada			(U) 02/05/1997	= <b>860,50</b>		+	
		Infrastrutture Demaniali (3,00%)			(D)	0,00		+	
		Infrastrutture demaniali				318,39		-	
		Annuale	3,00 %	3,00 %	Buono	Buono	0,00		-
						0,00		-	
						0,00		+	
						<b>542,11</b>			
Rend. = 0,41 Superf. = 50 Vol. = Vani = propriet?									
264	A / 374	tratto marciapiede margine via santa teresa			(A) 02/05/1997	Cavedon Luca	+ 912,13		
		via santa teresa			(C) 31/12/2008		-		
		Strada			(U) 02/05/1997	= <b>912,13</b>		+	
		Infrastrutture Demaniali (3,00%)			(D)	0,00		+	
		Infrastrutture demaniali				337,44		-	
		Annuale	3,00 %	3,00 %	Buono	Buono	0,00		-
						0,00		-	
						0,00		+	
						<b>574,69</b>			
Rend. = 0,44 Superf. = 53 Vol. = Vani = propriet?									

# Registro Inventario Beni Immobili

11/03/2015


Pagina 133 di 487

Raggruppamento per :					Consegnatario		+	Importo Lordo	
 <b>Voce Patrimonio Infrastrutture demaniali</b>					Conditore		-	Importo IVA	
							=	Valore Iniziale	+
Progr.	Modello / Codice Inventario	Descrizione Bene			Data Attivazione	Funzione / Servizio	Totali Variazioni		+
		Ubicazione			Data Caricamento		Centro di Costo	Ammortamenti	
		Tipo Bene Immobile			Data Ultima Variaz.	Codifica SEC ' 95	Dismissioni		-
		Natura Bene			Data Dismissione		Stato del Bene	Plus o Minus Valenze	
		Tipo	Ammortamento	% Inizio	% Anni Succ.	Causa Dismissione		<b>Valore Attuale</b>	
<b>Note</b>									
<b>Dati Catastali</b>									
265	A / 375	tratto marciapiede margine via santa teresa			(A) 02/05/1997	Cavedon Luca	+ 3.252,69		
		via santa teresa			(C) 31/12/2008		-		
		Strada			(U) 02/05/1997		= <b>3.252,69</b>		+
		Infrastrutture Demaniali (3,00%)			(D)		0,00		+
		Infrastrutture demaniali					1.203,43		-
		Annuale	3,00 %	3,00 %	Buono		Buono	0,00	
							0,00		+
Rend. = 1,56 Superf. = 189 Vol. = Vani= propriet?							<b>2.049,26</b>		
266	A / 376	tratto strada via santa teresa			(A) 02/05/1997	Cavedon Luca	+ 68,84		
		via santa teresa			(C) 31/12/2008		-		
		Strada			(U) 02/05/1997		= <b>68,84</b>		+
		Infrastrutture Demaniali (3,00%)			(D)		0,00		+
		Infrastrutture demaniali					68,84		-
		Annuale	3,00 %	3,00 %	Buono		Buono	0,00	
Rend. = 0,03 Superf. = 4 Vol. = Vani= propriet?							0,00		+

# Registro Inventario Beni Immobili

11/03/2015


Pagina 134 di 487

Raggruppamento per :					Consegnatario	+	Importo Lordo		
 <b>Voce Patrimonio Infrastrutture demaniali</b>					Conduttore	-	Importo IVA		
						=	<b>Valore Iniziale</b>	+	
Progr.	Modello / Codice Inventario	Descrizione Bene			Data Attivazione	Funzione / Servizio	Totali Variazioni		+
		Ubicazione			Data Caricamento		Centro di Costo	Ammortamenti	
		Tipo Bene Immobile			Data Ultima Variaz.	Codifica SEC ' 95	Dismissioni		-
		Natura Bene			Data Dismissione		Stato del Bene	Plus o Minus Valenze	
		Tipo	Ammortamento	% Inizio	% Anni Succ.	Causa Dismissione		<b>Valore Attuale</b>	
<b>Note</b>									
<b>Dati Catastali</b>									
267	A / 377	<b>tratto strada via santa teresa</b>			(A) 02/05/1997	<b>Cavedon Luca</b>	+ 51,63		
		via santa teresa			(C) 31/12/2008		-		
		Strada			(U) 02/05/1997	= <b>51,63</b>		+	
		Infrastrutture Demaniali (3,00%)			(D)	0,00		+	
		Infrastrutture demaniali				51,63		-	
		Annuale	3,00 %	3,00 %	Buono	Buono	0,00		-
Rend. = 0,02 Superf. = 3 Vol. = Vani = propriet?									
268	A / 378	<b>strada vicinale tra via c.battisti a via santa teresa</b>			(A) 05/09/2002	<b>Cavedon Luca</b>	+ 1.652,16		
		via cesare battisti			(C) 31/12/2008		-		
		Strada			(U) 05/09/2002	= <b>1.652,16</b>		+	
		Infrastrutture Demaniali (3,00%)			(D)	0,00		+	
		Infrastrutture demaniali				446,05		-	
		Annuale	3,00 %	3,00 %	Buono	Buono	0,00		-
Rend. = 0,72 Superf. = 96 Vol. = Vani = propriet?									

# Registro Inventario Beni Immobili

11/03/2015


Pagina 135 di 487

Raggruppamento per :					Consegnatario		+	Importo Lordo	
 <b>Voce Patrimonio Infrastrutture demaniali</b>					Conditore		-	Importo IVA	
							=	<b>Valore Iniziale</b>	+
Progr.	Modello / Codice Inventario	Descrizione Bene			Data Attivazione	Funzione / Servizio	Totali Variazioni		
		Ubicazione			Data Caricamento		+ -		
		Tipo Bene Immobile			Data Ultima Variaz.	Centro di Costo	Ammortamenti		
		Natura Bene			Data Dismissione	Codifica SEC ' 95	- Dismissioni		
		Tipo Ammortamento	% Inizio	% Anni Succ.	Causa Dismissione	Stato del Bene	+ Plus o Minus Valenze		
							= <b>Valore Attuale</b>		
<b>Note</b>									
<b>Dati Catastali</b>									
269	A / 381	<b>n.3 pozzi acquedotto</b>			(A) 25/02/1992	Cavedon Luca	+ 180.000,00		
		via Marche n.10			(C) 31/12/2008		-		
		Fabbricato			(U) 25/02/1992		= <b>180.000,00</b>		
		Infrastrutture Demaniali (3,00%)			(D)		0,00		
		Infrastrutture demaniali					- 124.200,00		
		Annuale	3,00 %	3,00 %	Buono	Buono	- 0,00		
Rend. = 40,44 Superf. = Vol. = Vani = 1000/1000							+ 0,00		
							= <b>55.800,00</b>		
Identificativi Catastali		Sezione		Foglio	Numero	Subalt.	Partita		
				2	1426		0		
270	A / 408	<b>Strada via Vicenza</b>			(A) 28/01/1991	Cavedon Luca	+ 3.442,00		
		via Vicenza			(C) 31/12/2008		-		
		Strada			(U) 28/01/1991		= <b>3.442,00</b>		
		Infrastrutture Demaniali (3,00%)			(D)		0,00		
		Infrastrutture demaniali					- 1.686,58		
		Annuale	3,00 %	3,00 %	Buono	Buono	- 0,00		
Rend. = 0,88 Superf. = 200 Vol. = Vani = propriet?							+ 0,00		
							= <b>1.755,42</b>		

# Registro Inventario Beni Immobili

11/03/2015

Pagina 136 di 487


Raggruppamento per :					Consegnatario	+	Importo Lordo		
 <b>Voce Patrimonio Infrastrutture demaniali</b>					Conduttore	-	Importo IVA		
						=	<b>Valore Iniziale</b>	+	
Progr.	Modello / Codice Inventario	Descrizione Bene			Data Attivazione	Funzione / Servizio	Totali Variazioni		+
		Ubicazione			Data Caricamento		Centro di Costo	Ammortamenti	
		Tipo Bene Immobile			Data Ultima Variaz.	Codifica SEC ' 95	Dismissioni		-
		Natura Bene			Data Dismissione		Stato del Bene	Plus o Minus Valenze	
		Tipo Ammortamento	% Inizio	% Anni Succ.	Causa Dismissione	<b>Valore Attuale</b>		=	
<b>Note</b>									
<b>Dati Catastali</b>									
271	A / 409	<b>Strada via Vicenza</b>			(A) 19/03/1996	<b>Cavedon Luca</b>	+ 8.639,42		
		via Vicenza			(C) 31/12/2008		-		
		Strada			(U) 19/03/1996	= <b>8.639,42</b>		+	
		Infrastrutture Demaniali (3,00%)			(D)	0,00		+	
		Infrastrutture demaniali				3.369,40		-	
		Annuale	3,00 %	3,00 %	Buono	0,00		-	
						0,00		+	
						<b>5.270,02</b>			
Rend. = 2,2 Superf. = 502 Vol. = Vani= propriet?									
272	A / 410	<b>Strada via Vicenza</b>			(A) 28/01/1991	<b>Cavedon Luca</b>	+ 4.922,06		
		via Vicenza			(C) 31/12/2008		-		
		Strada			(U) 28/01/1991	= <b>4.922,06</b>		+	
		Infrastrutture Demaniali (3,00%)			(D)	0,00		+	
		Infrastrutture demaniali				2.411,78		-	
		Annuale	3,00 %	3,00 %	Buono	0,00		-	
						0,00		+	
						<b>2.510,28</b>			
Rend. = 1,26 Superf. = 286 Vol. = Vani= propriet?									



# Registro Inventario Beni Immobili

11/03/2015


Pagina 137 di 487

Raggruppamento per :					Consegnatario	+	Importo Lordo		
 <b>Voce Patrimonio Infrastrutture demaniali</b>					Conduttore	-	Importo IVA		
						=	<b>Valore Iniziale</b>	+	
Progr.	Modello / Codice Inventario	Descrizione Bene			Data Attivazione	Funzione / Servizio	Totali Variazioni		+
		Ubicazione			Data Caricamento		Centro di Costo	Ammortamenti	
		Tipo Bene Immobile			Data Ultima Variaz.	Codifica SEC ' 95	Dismissioni		-
		Natura Bene			Data Dismissione		Stato del Bene	Plus o Minus Valenze	
		Tipo Ammortamento	% Inizio	% Anni Succ.	Causa Dismissione	<b>Valore Attuale</b>		=	
<b>Note</b>									
<b>Dati Catastali</b>									
273	A / 411	<b>Strada via Vicenza</b>			(A) 28/01/1991	<b>Cavedon Luca</b>	+ 5.576,04		
		via Vicenza			(C) 31/12/2008		-		
		Strada			(U) 28/01/1991	= <b>5.576,04</b>		+	
		Infrastrutture Demaniali (3,00%)			(D)	0,00		+	
		Infrastrutture demaniali				2.732,24		-	
		Annuale	3,00 %	3,00 %	Buono	Buono	0,00		-
						0,00		-	
						0,00		+	
						<b>2.843,80</b>			
Rend. = 1,42 Superf. = 324 Vol. = Vani= propriet?									
274	A / 412	<b>Strada via Vicenza</b>			(A) 18/07/2000	<b>Cavedon Luca</b>	+ 6.557,01		
		via Vicenza			(C) 31/12/2008		-		
		Strada			(U) 18/07/2000	= <b>6.557,01</b>		+	
		Infrastrutture Demaniali (3,00%)			(D)	0,00		+	
		Infrastrutture demaniali				2.032,67		-	
		Annuale	3,00 %	3,00 %	Buono	Buono	0,00		-
						0,00		+	
						<b>4.524,34</b>			
Rend. = 1,67 Superf. = 381 Vol. = Vani= propriet?									

# Registro Inventario Beni Immobili

11/03/2015


Pagina 138 di 487

Raggruppamento per :					Consegnatario	+	Importo Lordo		
 <b>Voce Patrimonio Infrastrutture demaniali</b>					Conduttore	-	Importo IVA		
						=	<b>Valore Iniziale</b>	+	
Progr.	Modello / Codice Inventario	Descrizione Bene			Data Attivazione	Funzione / Servizio	Totali Variazioni		+
		Ubicazione			Data Caricamento		Centro di Costo	Ammortamenti	
		Tipo Bene Immobile			Data Ultima Variaz.	Codifica SEC ' 95	Dismissioni		-
		Natura Bene			Data Dismissione		Stato del Bene	Plus o Minus Valenze	
		Tipo Ammortamento	% Inizio	% Anni Succ.	Causa Dismissione	<b>Valore Attuale</b>		=	
<b>Note</b>									
<b>Dati Catastali</b>									
275	A / 413	<b>allargamento strada san pio X</b>			(A) 09/03/2004	<b>Cavedon Luca</b>	+ 1.944,73		
		via San Pio X			(C) 31/12/2008		-		
		Strada			(U) 09/03/2004	= <b>1.944,73</b>		+	
		Infrastrutture Demaniali (3,00%)			(D)	0,00		+	
		Infrastrutture demaniali				447,34		-	
		Annuale	3,00 %	3,00 %	Buono	Buono	0,00		-
		Rend.= Superf.= 113 Vol.= Vani= propriet?					0,00		-
							0,00		+
							<b>1.497,39</b>		
276	A / 414	<b>allargamento strada san pio X</b>			(A) 26/06/2003	<b>Cavedon Luca</b>	+ 309,78		
		via San Pio X			(C) 31/12/2008		-		
		Strada			(U) 26/06/2003	= <b>309,78</b>		+	
		Infrastrutture Demaniali (3,00%)			(D)	0,00		+	
		Infrastrutture demaniali				77,49		-	
		Annuale	3,00 %	3,00 %	Buono	Buono	0,00		-
		Rend.= 0,15 Superf.= 18 Vol.= Vani= propriet?					0,00		+
							<b>232,29</b>		

# Registro Inventario Beni Immobili

11/03/2015


Pagina 139 di 487

Raggruppamento per :					Consegnatario		+	Importo Lordo	
 <b>Voce Patrimonio Infrastrutture demaniali</b>					Conditore		-	Importo IVA	
							=	<b>Valore Iniziale</b>	+
Progr.	Modello / Codice Inventario	Descrizione Bene			Data Attivazione	Funzione / Servizio	Totali Variazioni		
		Ubicazione			Data Caricamento		+ -		
		Tipo Bene Immobile			Data Ultima Variaz.	Centro di Costo	Ammortamenti		
		Natura Bene			Data Dismissione	Codifica SEC ' 95	Dismissioni		
		Tipo Ammortamento	% Inizio	% Anni Succ.	Causa Dismissione	Stato del Bene	Plus o Minus Valenze		
							=		
<b>Note</b>									
<b>Dati Catastali</b>									
277	A / 416	<b>POZZO ACQUEDOTTO</b>			(A) 30/09/1999	Cavedon Luca	+ 60.000,00		
		via Monte Grappa			(C) 31/12/2008		-		
		Fabbricato			(U) 30/09/1999		= <b>60.000,00</b>		
		Infrastrutture Demaniali (3,00%)			(D)		0,00		
		Infrastrutture demaniali					28.800,00		
		Annuale	3,00 %	3,00 %	Buono	Buono	0,00		
Rend. = 1342,79 Superf. = Vol. = Vani = 1000/1000							-		
							0,00		
							+ <b>31.200,00</b>		
Identificativi Catastali		Sezione		Foglio	Numero	Subalt.	Partita		
				1	908		0		
278	A / 421	<b>Strada via Vicenza</b>			(A) 28/01/1991	Cavedon Luca	+ 30.083,08		
		via Vicenza			(C) 31/12/2008		-		
		Strada			(U) 28/01/1991		= <b>30.083,08</b>		
		Infrastrutture Demaniali (3,00%)			(D)		0,00		
		Infrastrutture demaniali					14.740,67		
		Annuale	3,00 %	3,00 %	Buono	Buono	0,00		
Rend. = 7,67 Superf. = 1748 Vol. = Vani = 1000/1000							-		
							0,00		
							+ <b>15.342,41</b>		

# Registro Inventario Beni Immobili

11/03/2015


Pagina 140 di 487

Raggruppamento per :					Consegnatario	+	Importo Lordo		
 <b>Voce Patrimonio Infrastrutture demaniali</b>					Conduttore	-	Importo IVA		
						=	<b>Valore Iniziale</b>	+	
Progr.	Modello / Codice Inventario	Descrizione Bene			Data Attivazione	Funzione / Servizio	Totali Variazioni		+
		Ubicazione			Data Caricamento		Centro di Costo	Ammortamenti	
		Tipo Bene Immobile			Data Ultima Variaz.	Codifica SEC ' 95	Dismissioni		-
		Natura Bene			Data Dismissione		Stato del Bene	Plus o Minus Valenze	
		Tipo Ammortamento	% Inizio	% Anni Succ.	Causa Dismissione	<b>Valore Attuale</b>		=	
<b>Note</b>									
<b>Dati Catastali</b>									
279	A / 430	<b>Strada via Grado</b>			(A) 01/09/1994	<b>Cavedon Luca</b>	+ 258,15		
		via Grado			(C) 31/12/2008		-		
		Strada			(U) 01/09/1994	= <b>258,15</b>		+	
		Infrastrutture Demaniali (3,00%)			(D)	0,00		+	
		Infrastrutture demaniali				110,94		-	
		Annuale	3,00 %	3,00 %	Buono	Buono	0,00	-	
		Rend. = Superf. = 15 Vol. = Vani = 1000/1000					0,00	-	
							0,00	+	
							<b>147,21</b>		
280	A / 432	<b>strada allargamento via trieste</b>			(A) 30/01/1996	<b>Cavedon Luca</b>	+ 5.369,52		
		via Trieste			(C) 31/12/2008		-		
		Strada			(U) 30/01/1996	= <b>5.369,52</b>		+	
		Infrastrutture Demaniali (3,00%)			(D)	0,00		+	
		Infrastrutture demaniali				2.094,11		-	
		Annuale	3,00 %	3,00 %	Buono	Buono	0,00	-	
		Rend. = 1,37 Superf. = 312 Vol. = Vani = 1000/1000					0,00	+	
							<b>3.275,41</b>		

# Registro Inventario Beni Immobili

11/03/2015


Pagina 141 di 487

Raggruppamento per :					Consegnatario	+	Importo Lordo		
 <b>Voce Patrimonio Infrastrutture demaniali</b>					Conduttore	-	Importo IVA		
						=	<b>Valore Iniziale</b>	+	
Progr.	Modello / Codice Inventario	Descrizione Bene			Data Attivazione	Funzione / Servizio	Totali Variazioni		+
		Ubicazione			Data Caricamento		Centro di Costo	Ammortamenti	
		Tipo Bene Immobile			Data Ultima Variaz.	Codifica SEC ' 95	Dismissioni		-
		Natura Bene			Data Dismissione		Stato del Bene	Plus o Minus Valenze	
		Tipo Ammortamento	% Inizio	% Anni Succ.	Causa Dismissione	<b>Valore Attuale</b>		=	
<b>Note</b>									
<b>Dati Catastali</b>									
281	A / 433	<b>strada allargamento via trieste</b>			(A) 30/01/1996	Cavedon Luca	+ 154,89		
		via Trieste			(C) 31/12/2008		-		
		Strada			(U) 30/01/1996	= <b>154,89</b>		+	
		Infrastrutture Demaniali (3,00%)			(D)	0,00		+	
		Infrastrutture demaniali				154,89		-	
		Annuale	3,00 %	3,00 %	Buono	Buono	0,00	-	
						0,00		-	
						0,00		+	
						<b>0,00</b>			
Rend. = 0,06 Superf. = 9 Vol. = Vani = 1000/1000									
282	A / 439	<b>tratto stradale via campagnola</b>			(A) 14/09/2004	Cavedon Luca	+ 4.663,91		
		via Campagnola			(C) 31/12/2008		-		
		Strada			(U) 14/09/2004	= <b>4.663,91</b>		+	
		Infrastrutture Demaniali (3,00%)			(D)	0,00		+	
		Infrastrutture demaniali				1.072,72		-	
		Annuale	3,00 %	3,00 %	Buono	Buono	0,00	-	
						0,00		-	
						0,00		+	
						<b>3.591,19</b>			
Rend. = 1,19 Superf. = 271 Vol. = Vani = propriet?									

# Registro Inventario Beni Immobili

11/03/2015


Pagina 142 di 487

Raggruppamento per :					Consegnatario	+	Importo Lordo		
 <b>Voce Patrimonio Infrastrutture demaniali</b>					Conduttore	-	Importo IVA		
						=	<b>Valore Iniziale</b>	+	
Progr.	Modello / Codice Inventario	Descrizione Bene			Data Attivazione	Funzione / Servizio	Totali Variazioni		+
		Ubicazione			Data Caricamento		Centro di Costo	Ammortamenti	
		Tipo Bene Immobile			Data Ultima Variaz.	Codifica SEC ' 95	Dismissioni		-
		Natura Bene			Data Dismissione		Stato del Bene	Plus o Minus Valenze	
		Tipo Ammortamento	% Inizio	% Anni Succ.	Causa Dismissione	<b>Valore Attuale</b>		=	
<b>Note</b>									
<b>Dati Catastali</b>									
283	A / 440	<b>strada via marconi</b>			(A) 28/01/1991	<b>Cavedon Luca</b>	+ 52.301,19		
		via Marconi			(C) 31/12/2008		-		
		Strada			(U) 28/01/1991	= <b>52.301,19</b>		+	
		Infrastrutture Demaniali (3,00%)			(D)	0,00		+	
		Infrastrutture demaniali				25.627,50		-	
		Annuale	3,00 %	3,00 %	Buono	Buono	0,00		-
		Rend. = 22,76 Superf. = 3039 Vol. = Vani = 1000/1000				0,00		-	
						0,00		+	
						<b>26.673,69</b>			
284	A / 441	<b>strada via marconi</b>			(A) 28/01/1991	<b>Cavedon Luca</b>	+ 10.050,64		
		via Marconi			(C) 31/12/2008		-		
		Strada			(U) 28/01/1991	= <b>10.050,64</b>		+	
		Infrastrutture Demaniali (3,00%)			(D)	0,00		+	
		Infrastrutture demaniali				4.924,75		-	
		Annuale	3,00 %	3,00 %	Buono	Buono	0,00		-
		Rend. = 2,41 Superf. = 584 Vol. = Vani = 1000/1000				0,00		+	
						<b>5.125,89</b>			

# Registro Inventario Beni Immobili

11/03/2015


Pagina 143 di 487

Raggruppamento per :					Consegnatario	+	Importo Lordo		
 <b>Voce Patrimonio Infrastrutture demaniali</b>					Conduttore	-	Importo IVA		
						=	<b>Valore Iniziale</b>	+	
Progr.	Modello / Codice Inventario	Descrizione Bene			Data Attivazione	Funzione / Servizio	Totali Variazioni		+
		Ubicazione			Data Caricamento		Centro di Costo	Ammortamenti	
		Tipo Bene Immobile			Data Ultima Variaz.	Codifica SEC ' 95	Dismissioni		-
		Natura Bene			Data Dismissione		Stato del Bene	Plus o Minus Valenze	
		Tipo Ammortamento	% Inizio	% Anni Succ.	Causa Dismissione	<b>Valore Attuale</b>		=	
<b>Note</b>									
<b>Dati Catastali</b>									
285	A / 442	<b>strada via monte pasubio</b>			(A) 28/01/1991	<b>Cavedon Luca</b>	+ 3.751,78		
		via Monte Pasubio			(C) 31/12/2008		-		
		Strada			(U) 28/01/1991	= <b>3.751,78</b>		+	
		Infrastrutture Demaniali (3,00%)			(D)	0,00		+	
		Infrastrutture demaniali				1.838,47		-	
		Annuale	3,00 %	3,00 %	Buono	Buono	0,00		-
Rend. = 1,63 Superf. = 218 Vol. = Vani = 1000/1000						0,00		+	
						<b>1.913,31</b>			
286	A / 443	<b>strada via monte pasubio</b>			(A) 03/02/1981	<b>Cavedon Luca</b>	+ 5.472,78		
		via Monte Pasubio			(C) 31/12/2008		-		
		Strada			(U) 03/02/1981	= <b>5.472,78</b>		+	
		Infrastrutture Demaniali (3,00%)			(D)	0,00		+	
		Infrastrutture demaniali				3.776,36		-	
		Annuale	3,00 %	3,00 %	Buono	Buono	0,00		-
Rend. = 2,38 Superf. = 318 Vol. = Vani = 1000/1000						0,00		+	
						<b>1.696,42</b>			

# Registro Inventario Beni Immobili

11/03/2015

Pagina 144 di 487


Raggruppamento per :					Consegnatario	+	Importo Lordo		
 <b>Voce Patrimonio Infrastrutture demaniali</b>					Conduttore	-	Importo IVA		
							=	<b>Valore Iniziale</b>	+
Progr.	Modello / Codice Inventario	Descrizione Bene			Data Attivazione	Funzione / Servizio	Totali Variazioni		+
		Ubicazione			Data Caricamento		Centro di Costo	Ammortamenti	
		Tipo Bene Immobile			Data Ultima Variaz.	Codifica SEC ' 95	Dismissioni		-
		Natura Bene			Data Dismissione		Stato del Bene	Plus o Minus Valenze	
		Tipo Ammortamento	% Inizio	% Anni Succ.	Causa Dismissione	<b>Valore Attuale</b>		=	
<b>Note</b>									
<b>Dati Catastali</b>									
287	A / 444	<b>strada via marconi</b>			(A) 28/01/1991	Cavedon Luca	+ 13.768,00		
		via Marconi			(C) 31/12/2008		-		
		Strada			(U) 28/01/1991	= <b>13.768,00</b>		+	
		Infrastrutture Demaniali (3,00%)			(D)	0,00		+	
		Infrastrutture demaniali				6.746,32		-	
		Annuale	3,00 %	3,00 %	Buono	0,00		-	
						0,00		+	
						<b>7.021,68</b>			
Rend. = 5,16 Superf. = 800 Vol. = Vani = 1000/1000									
288	A / 445	<b>relitto stradale z.i.</b>			(A) 03/02/1981	Cavedon Luca	+ 172,10		
					(C) 31/12/2008		-		
		Strada			(U) 03/02/1981	= <b>172,10</b>		+	
		Infrastrutture Demaniali (3,00%)			(D)	0,00		+	
		Infrastrutture demaniali				172,10		-	
		Annuale	3,00 %	3,00 %	Buono	0,00		-	
						0,00		+	
						<b>0,00</b>			
Rend. = 0,07 Superf. = 10 Vol. = Vani = 1000/1000									



# Registro Inventario Beni Immobili

11/03/2015


Pagina 145 di 487

Raggruppamento per :					Consegnatario	+	Importo Lordo		
 <b>Voce Patrimonio Infrastrutture demaniali</b>					Conduttore	-	Importo IVA		
						=	<b>Valore Iniziale</b>	+	
Progr.	Modello / Codice Inventario	Descrizione Bene			Data Attivazione	Funzione / Servizio	Totali Variazioni		+
		Ubicazione			Data Caricamento		Centro di Costo	Ammortamenti	
		Tipo Bene Immobile			Data Ultima Variaz.	Codifica SEC ' 95	Dismissioni		-
		Natura Bene			Data Dismissione		Stato del Bene	Plus o Minus Valenze	
		Tipo Ammortamento	% Inizio	% Anni Succ.	Causa Dismissione	<b>Valore Attuale</b>		=	
<b>Note</b>									
<b>Dati Catastali</b>									
289	A / 447	<b>via monte pasubio</b>			(A) 03/02/1981	<b>Cavedon Luca</b>	+ 808,87		
		via Monte Pasubio			(C) 31/12/2008		-		
		Strada			(U) 03/02/1981	= <b>808,87</b>		+	
		Infrastrutture Demaniali (3,00%)			(D)	0,00		+	
		Infrastrutture demaniali				558,21		-	
		Annuale			3,00 %	3,00 %	Buono	Buono	0,00
Rend. = 0,39 Superf. = 47 Vol. = Vani = 1000/1000									
						0,00		-	
						0,00		-	
						0,00		+	
						<b>250,66</b>			
290	A / 448	<b>via monte pasubio</b>			(A) 31/12/2001	<b>Cavedon Luca</b>	+ 189,31		
		via Monte Pasubio			(C) 31/12/2008		-		
		Strada			(U) 31/12/2001	= <b>189,31</b>		+	
		Infrastrutture Demaniali (3,00%)			(D)	0,00		+	
		Infrastrutture demaniali				189,31		-	
		Annuale			3,00 %	3,00 %	Buono	Buono	0,00
Rend. = 0,08 Superf. = 11 Vol. = Vani = 1000/1000									
						0,00		-	
						0,00		-	
						0,00		+	
						<b>0,00</b>			

# Registro Inventario Beni Immobili

11/03/2015


Pagina 146 di 487

Raggruppamento per :					Consegnatario	+	Importo Lordo		
 <b>Voce Patrimonio Infrastrutture demaniali</b>					Conduttore	-	Importo IVA		
						=	<b>Valore Iniziale</b>	+	
Progr.	Modello / Codice Inventario	Descrizione Bene			Data Attivazione	Funzione / Servizio	Totali Variazioni		+
		Ubicazione			Data Caricamento		Centro di Costo	Ammortamenti	
		Tipo Bene Immobile			Data Ultima Variaz.	Codifica SEC ' 95	Dismissioni		-
		Natura Bene			Data Dismissione		Stato del Bene	Plus o Minus Valenze	
		Tipo Ammortamento	% Inizio	% Anni Succ.	Causa Dismissione	<b>Valore Attuale</b>		=	
<b>Note</b>									
<b>Dati Catastali</b>									
291	A / 455	<b>strada vegri</b>			(A) 04/10/1985	<b>Cavedon Luca</b>	+ 46.725,15		
		via Vegri			(C) 31/12/2008		-		
		Strada			(U) 04/10/1985	= <b>46.725,15</b>		+	
		Infrastrutture Demaniali (3,00%)			(D)	0,00		+	
		Infrastrutture demaniali				28.502,25		-	
		Annuale	3,00 %	3,00 %	Buono	Buono	0,00		-
		Rend. = 17,53 Superf. = 2715 Vol. = Vani = 1000/1000					0,00		-
							0,00		+
							<b>18.222,90</b>		
292	A / 456	<b>strada vegri</b>			(A) 04/10/1985	<b>Cavedon Luca</b>	+ 688,40		
		via Vegri			(C) 31/12/2008		-		
		Strada			(U) 04/10/1985	= <b>688,40</b>		+	
		Infrastrutture Demaniali (3,00%)			(D)	0,00		+	
		Infrastrutture demaniali				419,98		-	
		Annuale	3,00 %	3,00 %	Buono	Buono	0,00		-
		Rend. = Superf. = 40 Vol. = Vani = 1000/1000					0,00		+
							<b>268,42</b>		

# Registro Inventario Beni Immobili

11/03/2015


Pagina 147 di 487

Raggruppamento per :					Consegnatario	+	Importo Lordo		
 <b>Voce Patrimonio Infrastrutture demaniali</b>					Conduttore	-	Importo IVA		
						=	<b>Valore Iniziale</b>	+	
Progr.	Modello / Codice Inventario	Descrizione Bene			Data Attivazione	Funzione / Servizio	Totali Variazioni		+
		Ubicazione			Data Caricamento		Centro di Costo	Ammortamenti	
		Tipo Bene Immobile			Data Ultima Variaz.	Codifica SEC ' 95	Dismissioni		-
		Natura Bene			Data Dismissione		Stato del Bene	Plus o Minus Valenze	
		Tipo Ammortamento	% Inizio	% Anni Succ.	Causa Dismissione	<b>Valore Attuale</b>		=	
<b>Note</b>									
<b>Dati Catastali</b>									
293	A / 457	<b>strada vegri</b>			(A) 04/10/1985	<b>Cavedon Luca</b>	+ 516,30		
		via Vegri			(C) 31/12/2008		-		
		Strada			(U) 04/10/1985		= <b>516,30</b>		+
		Infrastrutture Demaniali (3,00%)			(D)		0,00		+
		Infrastrutture demaniali				315,06		-	
		Annuale	3,00 %	3,00 %	Buono	0,00		-	
						0,00		-	
						0,00		+	
						<b>201,24</b>			
Rend. = 0,22 Superf. = 30 Vol. = Vani = 1000/1000									
294	A / 458	<b>strada vegri</b>			(A) 04/10/1985	<b>Cavedon Luca</b>	+ 27.191,80		
		via Vegri			(C) 31/12/2008		-		
		Strada			(U) 04/10/1985		= <b>27.191,80</b>		+
		Infrastrutture Demaniali (3,00%)			(D)		0,00		+
		Infrastrutture demaniali				16.587,11		-	
		Annuale	3,00 %	3,00 %	Buono	0,00		-	
						0,00		-	
						0,00		+	
						<b>10.604,69</b>			
Rend. = 6,94 Superf. = 1580 Vol. = Vani = 1000/1000									

# Registro Inventario Beni Immobili

11/03/2015


Pagina 148 di 487

Raggruppamento per :					Consegnatario	+	Importo Lordo		
 <b>Voce Patrimonio Infrastrutture demaniali</b>					Conduttore	-	Importo IVA		
						=	<b>Valore Iniziale</b>	+	
Progr.	Modello / Codice Inventario	Descrizione Bene			Data Attivazione	Funzione / Servizio	Totali Variazioni		+
		Ubicazione			Data Caricamento		Centro di Costo	Ammortamenti	
		Tipo Bene Immobile			Data Ultima Variaz.	Codifica SEC ' 95	Dismissioni		-
		Natura Bene			Data Dismissione		Stato del Bene	Plus o Minus Valenze	
		Tipo Ammortamento	% Inizio	% Anni Succ.	Causa Dismissione	<b>Valore Attuale</b>		=	
<b>Note</b>									
<b>Dati Catastali</b>									
295	A / 459	relitto stradale z.i.			(A) 07/10/1985	Cavedon Luca	+ 12.580,51		
		Strada			(C) 31/12/2008		-		
		Infrastrutture Demaniali (3,00%)			(U) 07/10/1985	= <b>12.580,51</b>		+	
		Infrastrutture demaniali			(D)	0,00		+	
		Annuale	3,00 %	3,00 %	Buono	Buono	7.674,11	-	
		Rend. = 3,21 Superf. = 731 Vol. = Vani = 1000/1000					0,00	-	
							0,00	+	
							<b>4.906,40</b>		
296	A / 461	RELITTO STRADALE A TERMINE VIA VOLTA			(A) 02/10/2008	Cavedon Luca	+ 1.514,48		
		via Volta			(C) 31/12/2008		-		
		Strada			(U) 02/10/2008	= <b>1.514,48</b>		+	
		Infrastrutture Demaniali (3,00%)			(D)	0,00		+	
		Infrastrutture demaniali				227,17		-	
		Annuale	3,00 %	3,00 %	Buono	Buono	0,00	-	
		Rend. = 0,66 Superf. = 88 Vol. = Vani = 1000/1000					0,00	+	
							<b>1.287,31</b>		

# Registro Inventario Beni Immobili

11/03/2015


Pagina 149 di 487

Raggruppamento per :					Consegnatario	+	Importo Lordo		
 <b>Voce Patrimonio Infrastrutture demaniali</b>					Conduttore	-	Importo IVA		
						=	<b>Valore Iniziale</b>	+	
Progr.	Modello / Codice Inventario	Descrizione Bene			Data Attivazione	Funzione / Servizio	Totali Variazioni		+
		Ubicazione			Data Caricamento		Centro di Costo	Ammortamenti	
		Tipo Bene Immobile			Data Ultima Variaz.	Codifica SEC ' 95	Dismissioni		-
		Natura Bene			Data Dismissione		Stato del Bene	Plus o Minus Valenze	
		Tipo Ammortamento	% Inizio	% Anni Succ.	Causa Dismissione	<b>Valore Attuale</b>		=	
<b>Note</b>									
<b>Dati Catastali</b>									
297	A / 462	<b>strada via volta</b>			(A) 02/10/2008	<b>Cavedon Luca</b>	+ 28.172,77		
		via Volta			(C) 31/12/2008		-		
		Strada			(U) 02/10/2008	= <b>28.172,77</b>		+	
		Infrastrutture Demaniali (3,00%)			(D)	0,00		+	
		Infrastrutture demaniali				4.225,94		-	
		Annuale	3,00 %	3,00 %	Buono	Buono	0,00	-	
							0,00	-	
							0,00	+	
							<b>23.946,83</b>		
Rend. = 12,26 Superf. = 1637 Vol. = Vani = 1000/1000									
298	A / 463	<b>relitto stradale via g.galilei</b>			(A) 11/07/2001	<b>Cavedon Luca</b>	+ 1.187,49		
		via G.Galilei			(C) 31/12/2008		-		
		Strada			(U) 11/07/2001	= <b>1.187,49</b>		+	
		Infrastrutture Demaniali (3,00%)			(D)	0,00		+	
		Infrastrutture demaniali				344,38		-	
		Annuale	3,00 %	3,00 %	Buono	Buono	0,00	-	
							0,00	-	
							0,00	+	
							<b>843,11</b>		
Rend. = Superf. = 69 Vol. = Vani = propriet?									

# Registro Inventario Beni Immobili

11/03/2015


Pagina 150 di 487

Raggruppamento per :					Consegnatario	+	Importo Lordo		
 <b>Voce Patrimonio Infrastrutture demaniali</b>					Conduttore	-	Importo IVA		
						=	<b>Valore Iniziale</b>	+	
Progr.	Modello / Codice Inventario	Descrizione Bene			Data Attivazione	Funzione / Servizio	Totali Variazioni		+
		Ubicazione			Data Caricamento		Centro di Costo	Ammortamenti	
		Tipo Bene Immobile			Data Ultima Variaz.	Codifica SEC ' 95	Dismissioni		-
		Natura Bene			Data Dismissione		Stato del Bene	Plus o Minus Valenze	
		Tipo Ammortamento	% Inizio	% Anni Succ.	Causa Dismissione	<b>Valore Attuale</b>		=	
<b>Note</b>									
<b>Dati Catastali</b>									
299	A / 472	<b>strada via san rocco</b>			(A) 19/11/1998	Cavedon Luca	+ 602,35		
		via San Rocco			(C) 31/12/2008		-		
		Strada			(U) 19/11/1998	= <b>602,35</b>		+	
		Infrastrutture Demaniali (3,00%)			(D)	0,00		+	
		Infrastrutture demaniali				210,87		-	
		Annuale	3,00 %	3,00 %	Buono	0,00		-	
						0,00		+	
						<b>391,48</b>			
Rend. = 0,23 Superf. = 35 Vol. = Vani = 1000/1000									
300	A / 495	<b>strada viale della pace</b>			(A) 18/10/1985	Cavedon Luca	+ 6.729,11		
		viale della Pace			(C) 31/12/2008		-		
		Strada			(U) 18/10/1985	= <b>6.729,11</b>		+	
		Infrastrutture Demaniali (3,00%)			(D)	0,00		+	
		Infrastrutture demaniali				4.104,69		-	
		Annuale	3,00 %	3,00 %	Buono	0,00		-	
						0,00		+	
						<b>2.624,42</b>			
Rend. = 2,02 Superf. = 391 Vol. = Vani = 1000/1000									

# Registro Inventario Beni Immobili

11/03/2015


Pagina 151 di 487

Raggruppamento per :					Consegnatario	+	Importo Lordo		
 <b>Voce Patrimonio Infrastrutture demaniali</b>					Conduttore	-	Importo IVA		
						=	<b>Valore Iniziale</b>	+	
Progr.	Modello / Codice Inventario	Descrizione Bene			Data Attivazione	Funzione / Servizio	Totali Variazioni		+
		Ubicazione			Data Caricamento		Centro di Costo	Ammortamenti	
		Tipo Bene Immobile			Data Ultima Variaz.	Codifica SEC ' 95	Dismissioni		-
		Natura Bene			Data Dismissione		Stato del Bene	Plus o Minus Valenze	
		Tipo	Ammortamento	% Inizio	% Anni Succ.	Causa Dismissione		<b>Valore Attuale</b>	
<b>Note</b>									
<b>Dati Catastali</b>									
301	A / 499	<b>relitto stradale via dell'alpino</b>			(A) 20/09/1985	Cavedon Luca	+ 137,68		
		via dell'Alpino			(C) 31/12/2008		-		
		Strada			(U) 20/09/1985	= <b>137,68</b>		+	
		Infrastrutture Demaniali (3,00%)			(D)	0,00		+	
		Infrastrutture demaniali				137,68		-	
		Annuale	3,00 %	3,00 %	Buono	Buono	0,00	-	
						0,00		-	
						0,00		+	
						<b>0,00</b>			
Rend. = 0,06 Superf. = 8 Vol. = Vani = 1000/1000									
302	A / 501	<b>tratto stradale via trento</b>			(A) 17/10/1985	Cavedon Luca	+ 1.480,06		
		via Trento			(C) 31/12/2008		-		
		Strada			(U) 17/10/1985	= <b>1.480,06</b>		+	
		Infrastrutture Demaniali (3,00%)			(D)	0,00		+	
		Infrastrutture demaniali				902,80		-	
		Annuale	3,00 %	3,00 %	Buono	Buono	0,00	-	
						0,00		-	
						0,00		+	
						<b>577,26</b>			
Rend. = Superf. = 86 Vol. = Vani = 1000/1000									

# Registro Inventario Beni Immobili

11/03/2015

Pagina 152 di 487


Raggruppamento per :					Consegnatario	+	Importo Lordo		
 <b>Voce Patrimonio Infrastrutture demaniali</b>					Conduttore	-	Importo IVA		
						=	<b>Valore Iniziale</b>	+	
Progr.	Modello / Codice Inventario	Descrizione Bene			Data Attivazione	Funzione / Servizio	Totali Variazioni		+
		Ubicazione			Data Caricamento		Centro di Costo	Ammortamenti	
		Tipo Bene Immobile			Data Ultima Variaz.	Codifica SEC ' 95	Dismissioni		-
		Natura Bene			Data Dismissione		Stato del Bene	Plus o Minus Valenze	
		Tipo Ammortamento	% Inizio	% Anni Succ.	Causa Dismissione	<b>Valore Attuale</b>		=	
<b>Note</b>									
<b>Dati Catastali</b>									
303	A / 502	<b>tratto stradale viale della pace</b>			(A) 18/10/1985	Cavedon Luca	+ 9.362,24		
		viale della Pace			(C) 31/12/2008		-		
		Strada			(U) 18/10/1985	= <b>9.362,24</b>		+	
		Infrastrutture Demaniali (3,00%)			(D)	0,00		+	
		Infrastrutture demaniali				5.711,12		-	
		Annuale	3,00 %	3,00 %	Buono	0,00		-	
						0,00		+	
						<b>3.651,12</b>			
Rend. = 4,5 Superf. = 544 Vol. = Vani = 1000/1000									
304	A / 504	<b>tratto viale della pace</b>			(A) 20/03/1986	Cavedon Luca	+ 10.067,85		
		viale della Pace			(C) 31/12/2008		-		
		Strada			(U) 20/03/1986	= <b>10.067,85</b>		+	
		Infrastrutture Demaniali (3,00%)			(D)	0,00		+	
		Infrastrutture demaniali				5.940,12		-	
		Annuale	3,00 %	3,00 %	Buono	0,00		-	
						0,00		+	
						<b>4.127,73</b>			
Rend. = 4,83 Superf. = 585 Vol. = Vani = 1000/1000									



# Registro Inventario Beni Immobili

11/03/2015


Pagina 153 di 487

Raggruppamento per :					Consegnatario	+	Importo Lordo		
 <b>Voce Patrimonio Infrastrutture demaniali</b>					Conduttore	-	Importo IVA		
						=	<b>Valore Iniziale</b>	+	
Progr.	Modello / Codice Inventario	Descrizione Bene			Data Attivazione	Funzione / Servizio	Totali Variazioni		+
		Ubicazione			Data Caricamento		Centro di Costo	Ammortamenti	
		Tipo Bene Immobile			Data Ultima Variaz.	Codifica SEC ' 95	Dismissioni		-
		Natura Bene			Data Dismissione		Stato del Bene	Plus o Minus Valenze	
		Tipo Ammortamento	% Inizio	% Anni Succ.	Causa Dismissione	<b>Valore Attuale</b>		=	
<b>Note</b>									
<b>Dati Catastali</b>									
305	A / 505	<b>tratto viale della pace</b>			(A) 20/03/1986	Cavedon Luca	+ 550,72		
		viale della Pace			(C) 31/12/2008		-		
		Strada			(U) 20/03/1986	= <b>550,72</b>		+	
		Infrastrutture Demaniali (3,00%)			(D)	0,00		+	
		Infrastrutture demaniali				324,80		-	
		Annuale	3,00 %	3,00 %	Buono	0,00		-	
						0,00		+	
						<b>225,92</b>			
Rend. = 0,26 Superf. = 32 Vol. = Vani = 1000/1000									
306	A / 506	<b>tratto viale della pace</b>			(A) 20/03/1986	Cavedon Luca	+ 1.996,36		
		viale della Pace			(C) 31/12/2008		-		
		Strada			(U) 20/03/1986	= <b>1.996,36</b>		+	
		Infrastrutture Demaniali (3,00%)			(D)	0,00		+	
		Infrastrutture demaniali				1.177,93		-	
		Annuale	3,00 %	3,00 %	Buono	0,00		-	
						0,00		+	
						<b>818,43</b>			
Rend. = 0,96 Superf. = 116 Vol. = Vani = 1000/1000									

# Registro Inventario Beni Immobili

11/03/2015


Pagina 154 di 487

Raggruppamento per :					Consegnatario	+	Importo Lordo		
 <b>Voce Patrimonio Infrastrutture demaniali</b>					Conduttore	-	Importo IVA		
						=	<b>Valore Iniziale</b>	+	
Progr.	Modello / Codice Inventario	Descrizione Bene			Data Attivazione	Funzione / Servizio	Totali Variazioni		+
		Ubicazione			Data Caricamento		Centro di Costo	Ammortamenti	
		Tipo Bene Immobile			Data Ultima Variaz.	Codifica SEC ' 95	Dismissioni		-
		Natura Bene			Data Dismissione		Stato del Bene	Plus o Minus Valenze	
		Tipo	Ammortamento	% Inizio	% Anni Succ.	Causa Dismissione		<b>Valore Attuale</b>	
<b>Note</b>									
<b>Dati Catastali</b>									
307	A / 527	<b>allargamento stradale via strada del Gatto</b>			(A) 14/10/1985	Cavedon Luca	+ 17,21		
		via Strada del Gatto			(C) 31/12/2008		-		
		Strada			(U) 14/10/1985	= <b>17,21</b>		+	
		Infrastrutture Demaniali (3,00%)			(D)	0,00		+	
		Infrastrutture demaniali				17,21		-	
		Annuale			3,00 %	3,00 %	Buono	Buono	0,00
Rend.= Superf.= 1 Vol.= Vani= 1000/1000									
							0,00		+
308	A / 528	<b>allargamento stradale via strada del Gatto</b>			(A) 14/10/1985	Cavedon Luca	+ 550,72		
		via Strada del Gatto			(C) 31/12/2008		-		
		Strada			(U) 14/10/1985	= <b>550,72</b>		+	
		Infrastrutture Demaniali (3,00%)			(D)	0,00		+	
		Infrastrutture demaniali				335,81		-	
		Annuale			3,00 %	3,00 %	Buono	Buono	0,00
Rend.= Superf.= 32 Vol.= Vani= 1000/1000									
							0,00		+
							<b>214,91</b>		

# Registro Inventario Beni Immobili

11/03/2015


Pagina 155 di 487

Raggruppamento per :					Consegnatario	+	Importo Lordo		
 <b>Voce Patrimonio Infrastrutture demaniali</b>					Conduttore	-	Importo IVA		
						=	<b>Valore Iniziale</b>	+	
Progr.	Modello / Codice Inventario	Descrizione Bene			Data Attivazione	Funzione / Servizio	Totali Variazioni		+
		Ubicazione			Data Caricamento		Centro di Costo	Ammortamenti	
		Tipo Bene Immobile			Data Ultima Variaz.	Codifica SEC ' 95	Dismissioni		-
		Natura Bene			Data Dismissione		Stato del Bene	Plus o Minus Valenze	
		Tipo Ammortamento	% Inizio	% Anni Succ.	Causa Dismissione	<b>Valore Attuale</b>		=	
<b>Note</b>									
<b>Dati Catastali</b>									
309	A / 529	<b>allargamento stradale via strada del Gatto</b>			(A) 14/10/1985	<b>Cavedon Luca</b>	+ 636,77		
		via Strada del Gatto			(C) 31/12/2008		-		
		Strada			(U) 14/10/1985	= <b>636,77</b>		+	
		Infrastrutture Demaniali (3,00%)			(D)	0,00		+	
		Infrastrutture demaniali				388,56		-	
		Annuale	3,00 %	3,00 %	Buono	Buono	0,00		-
		Rend.= Superf.= 37 Vol.= Vani= 1000/1000					0,00		-
							0,00		+
							<b>248,21</b>		
310	A / 530	<b>allargamento stradale via strada del Gatto</b>			(A) 14/10/1985	<b>Cavedon Luca</b>	+ 51,63		
		via Strada del Gatto			(C) 31/12/2008		-		
		Strada			(U) 14/10/1985	= <b>51,63</b>		+	
		Infrastrutture Demaniali (3,00%)			(D)	0,00		+	
		Infrastrutture demaniali				51,63		-	
		Annuale	3,00 %	3,00 %	Buono	Buono	0,00		-
		Rend.= Superf.= 3 Vol.= Vani= 1000/1000					0,00		-
							0,00		+
							<b>0,00</b>		

# Registro Inventario Beni Immobili

11/03/2015


Pagina 156 di 487

Raggruppamento per :					Consegnatario	+	Importo Lordo		
 <b>Voce Patrimonio Infrastrutture demaniali</b>					Conduttore	-	Importo IVA		
						=	<b>Valore Iniziale</b>	+	
Progr.	Modello / Codice Inventario	Descrizione Bene			Data Attivazione	Funzione / Servizio	Totali Variazioni		+
		Ubicazione			Data Caricamento		Centro di Costo	Ammortamenti	
		Tipo Bene Immobile			Data Ultima Variaz.	Codifica SEC ' 95	Dismissioni		-
		Natura Bene			Data Dismissione		Stato del Bene	Plus o Minus Valenze	
		Tipo Ammortamento	% Inizio	% Anni Succ.	Causa Dismissione	<b>Valore Attuale</b>		=	
<b>Note</b>									
<b>Dati Catastali</b>									
311	A / 531	<b>allargamento stradale via strada del Gatto</b>			(A) 14/10/1985	Cavedon Luca	+ 68,84		
		via Strada del Gatto			(C) 31/12/2008		-		
		Strada			(U) 14/10/1985	= <b>68,84</b>		+	
		Infrastrutture Demaniali (3,00%)			(D)	0,00		+	
		Infrastrutture demaniali				68,84		-	
		Annuale	3,00 %	3,00 %	Buono	0,00		-	
						0,00		-	
						0,00		+	
						<b>0,00</b>			
Rend.= Superf.= 4 Vol.= Vani= 1000/1000									
312	A / 532	<b>allargamento stradale via strada del Gatto</b>			(A) 25/10/1985	Cavedon Luca	+ 3.768,99		
		via Strada del Gatto			(C) 31/12/2008		-		
		Strada			(U) 25/10/1985	= <b>3.768,99</b>		+	
		Infrastrutture Demaniali (3,00%)			(D)	0,00		+	
		Infrastrutture demaniali				2.299,09		-	
		Annuale	3,00 %	3,00 %	Buono	0,00		-	
						0,00		+	
						<b>1.469,90</b>			
Rend.= 1,64 Superf.= 219 Vol.= Vani= 1000/1000									

# Registro Inventario Beni Immobili

11/03/2015


Pagina 157 di 487

Raggruppamento per :					Consegnatario	+	Importo Lordo		
 <b>Voce Patrimonio Infrastrutture demaniali</b>					Conduttore	-	Importo IVA		
						=	<b>Valore Iniziale</b>	+	
Progr.	Modello / Codice Inventario	Descrizione Bene			Data Attivazione	Funzione / Servizio	Totali Variazioni		+
		Ubicazione			Data Caricamento		Centro di Costo	Ammortamenti	
		Tipo Bene Immobile			Data Ultima Variaz.	Codifica SEC ' 95	Dismissioni		-
		Natura Bene			Data Dismissione		Stato del Bene	Plus o Minus Valenze	
		Tipo Ammortamento	% Inizio	% Anni Succ.	Causa Dismissione	<b>Valore Attuale</b>		=	
<b>Note</b>									
<b>Dati Catastali</b>									
313	A / 533	<b>allargamento stradale via strada del Gatto</b>			(A) 25/10/1985	Cavedon Luca	+ 3.872,25		
		via Strada del Gatto			(C) 31/12/2008		-		
		Strada			(U) 25/10/1985	= <b>3.872,25</b>		+	
		Infrastrutture Demaniali (3,00%)			(D)	0,00		+	
		Infrastrutture demaniali				2.362,22		-	
		Annuale	3,00 %	3,00 %	Buono	Buono	0,00		-
							0,00		-
							0,00		+
							<b>1.510,03</b>		
Rend. = 1,86 Superf. = 225 Vol. = Vani = 1000/1000									
314	A / 534	<b>allargamento stradale via strada del Gatto</b>			(A) 25/10/1985	Cavedon Luca	+ 3.768,99		
		via Strada del Gatto			(C) 31/12/2008		-		
		Strada			(U) 25/10/1985	= <b>3.768,99</b>		+	
		Infrastrutture Demaniali (3,00%)			(D)	0,00		+	
		Infrastrutture demaniali				2.299,09		-	
		Annuale	3,00 %	3,00 %	Buono	Buono	0,00		-
							0,00		+
							<b>1.469,90</b>		
Rend. = 1,81 Superf. = 219 Vol. = Vani = 1000/1000									

# Registro Inventario Beni Immobili

11/03/2015


Pagina 158 di 487

Raggruppamento per :					Consegnatario	+	Importo Lordo		
 <b>Voce Patrimonio Infrastrutture demaniali</b>					Conduttore	-	Importo IVA		
							=	<b>Valore Iniziale</b>	+
Progr.	Modello / Codice Inventario	Descrizione Bene			Data Attivazione	Funzione / Servizio	Totali Variazioni		+
		Ubicazione			Data Caricamento		Centro di Costo	Ammortamenti	
		Tipo Bene Immobile			Data Ultima Variaz.	Codifica SEC ' 95	Dismissioni		-
		Natura Bene			Data Dismissione		Stato del Bene	Plus o Minus Valenze	
		Tipo Ammortamento	% Inizio	% Anni Succ.	Causa Dismissione	<b>Valore Attuale</b>		=	
<b>Note</b>									
<b>Dati Catastali</b>									
315	A / 535	<b>allargamento stradale via strada del Gatto</b>			(A) 25/10/1985	Cavedon Luca	+ 4.130,40		
		via Strada del Gatto			(C) 31/12/2008		-		
		Strada			(U) 25/10/1985	= <b>4.130,40</b>		+	
		Infrastrutture Demaniali (3,00%)			(D)	0,00		+	
		Infrastrutture demaniali				2.519,60		-	
		Annuale	3,00 %	3,00 %	Buono	Buono	0,00	-	
						0,00		-	
						0,00		+	
						<b>1.610,80</b>			
Rend. = 1,98 Superf. = 240 Vol. = Vani = 1000/1000									
316	A / 536	<b>allargamento stradale via strada del Gatto</b>			(A) 25/10/1985	Cavedon Luca	+ 13.647,53		
		via Strada del Gatto			(C) 31/12/2008		-		
		Strada			(U) 25/10/1985	= <b>13.647,53</b>		+	
		Infrastrutture Demaniali (3,00%)			(D)	0,00		+	
		Infrastrutture demaniali				8.324,98		-	
		Annuale	3,00 %	3,00 %	Buono	Buono	0,00	-	
						0,00		-	
						0,00		+	
						<b>5.322,55</b>			
Rend. = 5,94 Superf. = 793 Vol. = Vani = 1000/1000									

# Registro Inventario Beni Immobili

11/03/2015


Pagina 159 di 487

Raggruppamento per :					Consegnatario	+	Importo Lordo		
 <b>Voce Patrimonio Infrastrutture demaniali</b>					Conduttore	-	Importo IVA		
						=	<b>Valore Iniziale</b>	+	
Progr.	Modello / Codice Inventario	Descrizione Bene			Data Attivazione	Funzione / Servizio	Totali Variazioni		+
		Ubicazione			Data Caricamento		Centro di Costo	Ammortamenti	
		Tipo Bene Immobile			Data Ultima Variaz.	Codifica SEC ' 95	Dismissioni		-
		Natura Bene			Data Dismissione		Stato del Bene	Plus o Minus Valenze	
		Tipo Ammortamento	% Inizio	% Anni Succ.	Causa Dismissione	<b>Valore Attuale</b>		=	
<b>Note</b>									
<b>Dati Catastali</b>									
317	A / 537	<b>allargamento stradale via strada del Gatto</b>			(A) 25/10/1985	Cavedon Luca	+ 206,52		
		via Strada del Gatto			(C) 31/12/2008		-		
		Strada			(U) 25/10/1985	= <b>206,52</b>		+	
		Infrastrutture Demaniali (3,00%)			(D)	0,00		+	
		Infrastrutture demaniali				206,52		-	
		Annuale	3,00 %	3,00 %	Buono	0,00		-	
						0,00		-	
						0,00		+	
						<b>0,00</b>			
Rend. = 0,09 Superf. = 12 Vol. = Vani = 1000/1000									
318	A / 538	<b>allargamento stradale via strada del Gatto</b>			(A) 18/10/1985	Cavedon Luca	+ 395,83		
		via Strada del Gatto			(C) 31/12/2008		-		
		Strada			(U) 18/10/1985	= <b>395,83</b>		+	
		Infrastrutture Demaniali (3,00%)			(D)	0,00		+	
		Infrastrutture demaniali				241,56		-	
		Annuale	3,00 %	3,00 %	Buono	0,00		-	
						0,00		+	
						<b>154,27</b>			
Rend. = Superf. = 23 Vol. = Vani = 1000/1000									

# Registro Inventario Beni Immobili

11/03/2015

Pagina 160 di 487


Raggruppamento per :					Consegnatario	+	Importo Lordo		
 <b>Voce Patrimonio Infrastrutture demaniali</b>					Conduttore	-	Importo IVA		
						=	<b>Valore Iniziale</b>	+	
Progr.	Modello / Codice Inventario	Descrizione Bene			Data Attivazione	Funzione / Servizio	Totali Variazioni		+
		Ubicazione			Data Caricamento		Centro di Costo	Ammortamenti	
		Tipo Bene Immobile			Data Ultima Variaz.	Codifica SEC ' 95	Dismissioni		-
		Natura Bene			Data Dismissione		Stato del Bene	Plus o Minus Valenze	
		Tipo Ammortamento	% Inizio	% Anni Succ.	Causa Dismissione	<b>Valore Attuale</b>		=	
<b>Note</b>									
<b>Dati Catastali</b>									
319	A / 539	<b>allargamento stradale via strada del Gatto</b>			(A) 18/10/1985	Cavedon Luca	+ 516,30		
		via Strada del Gatto			(C) 31/12/2008		-		
		Strada			(U) 18/10/1985	= <b>516,30</b>		+	
		Infrastrutture Demaniali (3,00%)			(D)	0,00		+	
		Infrastrutture demaniali				315,06		-	
		Annuale	3,00 %	3,00 %	Buono	Buono	0,00	-	
		Rend.= Superf.= 30 Vol.= Vani= 1000/1000				0,00		+	
						<b>201,24</b>			
320	A / 540	<b>allargamento stradale via strada del Gatto</b>			(A) 18/10/1985	Cavedon Luca	+ 602,35		
		via Strada del Gatto			(C) 31/12/2008		-		
		Strada			(U) 18/10/1985	= <b>602,35</b>		+	
		Infrastrutture Demaniali (3,00%)			(D)	0,00		+	
		Infrastrutture demaniali				367,52		-	
		Annuale	3,00 %	3,00 %	Buono	Buono	0,00	-	
		Rend.= Superf.= 35 Vol.= Vani= 1000/1000				0,00		+	
						<b>234,83</b>			



# Registro Inventario Beni Immobili

11/03/2015


Pagina 161 di 487

Raggruppamento per :					Consegnatario	+	Importo Lordo		
 <b>Voce Patrimonio Infrastrutture demaniali</b>					Conduttore	-	Importo IVA		
						=	<b>Valore Iniziale</b>	+	
Progr.	Modello / Codice Inventario	Descrizione Bene			Data Attivazione	Funzione / Servizio	Totali Variazioni		+
		Ubicazione			Data Caricamento		Centro di Costo	Ammortamenti	
		Tipo Bene Immobile			Data Ultima Variaz.	Codifica SEC ' 95	Dismissioni		-
		Natura Bene			Data Dismissione		Stato del Bene	Plus o Minus Valenze	
		Tipo Ammortamento	% Inizio	% Anni Succ.	Causa Dismissione	<b>Valore Attuale</b>		=	
<b>Note</b>									
<b>Dati Catastali</b>									
321	A / 541	<b>ex edificio rurale ora viabilit... area PEEP</b>			(A) 20/03/1986	Cavedon Luca	+ 42.201,00		
		via della Libert...			(C) 31/12/2008		-		
		Strada			(U) 20/03/1986	= <b>42.201,00</b>		+	
		Infrastrutture Demaniali (3,00%)			(D)	0,00		+	
		Infrastrutture demaniali				24.898,59		-	
		Annuale	3,00 %	3,00 %	Buono	0,00		-	
						0,00		+	
						<b>17.302,41</b>			
Rend.= Superf.= 1598 Vol.= Vani= 1000/1000									
322	A / 545	<b>tratto stradale via della pace</b>			(A) 20/03/1986	Cavedon Luca	+ 1.325,17		
		via della Pace			(C) 31/12/2008		-		
		Strada			(U) 20/03/1986	= <b>1.325,17</b>		+	
		Infrastrutture Demaniali (3,00%)			(D)	0,00		+	
		Infrastrutture demaniali				781,76		-	
		Annuale	3,00 %	3,00 %	Buono	0,00		-	
						0,00		+	
						<b>543,41</b>			
Rend.= Superf.= 77 Vol.= Vani= 1000/1000									

# Registro Inventario Beni Immobili

11/03/2015


Pagina 162 di 487

Raggruppamento per :					Consegnatario	+	Importo Lordo		
 <b>Voce Patrimonio Infrastrutture demaniali</b>					Conduttore	-	Importo IVA		
						=	Valore Iniziale	+	
Progr.	Modello / Codice Inventario	Descrizione Bene			Data Attivazione	Funzione / Servizio	Totali Variazioni		+
		Ubicazione			Data Caricamento		Centro di Costo	Ammortamenti	
		Tipo Bene Immobile			Data Ultima Variaz.	Codifica SEC ' 95	Dismissioni		-
		Natura Bene			Data Dismissione		Stato del Bene	Plus o Minus Valenze	
		Tipo	Ammortamento	% Inizio	% Anni Succ.	Causa Dismissione		Valore Attuale	
Note									
Dati Catastali									
323	A / 546	<b>tratto stradale via della pace</b>			(A) 19/08/2008	Cavedon Luca	+ 6.780,74		
		via della Pace			(C) 31/12/2008		-		
		Strada			(U) 19/08/2008	= <b>6.780,74</b>		+	
		Infrastrutture Demaniali (3,00%)			(D)	0,00		+	
		Infrastrutture demaniali				1.017,14		-	
		Annuale	3,00 %	3,00 %	Buono	Buono	0,00		-
Rend.= Superf.= 394 Vol.= Vani= 1000/1000							0,00		-
							0,00		+
							<b>5.763,60</b>		
324	A / 547	<b>relitto stradale via della pace</b>			(A) 20/03/1986	Cavedon Luca	+ 240,94		
		via della Pace			(C) 31/12/2008		-		
		Strada			(U) 20/03/1986	= <b>240,94</b>		+	
		Infrastrutture Demaniali (3,00%)			(D)	0,00		+	
		Infrastrutture demaniali				240,94		-	
		Annuale	3,00 %	3,00 %	Buono	Buono	0,00		-
Rend.= Superf.= 14 Vol.= Vani= 1000/1000							0,00		+
							<b>0,00</b>		

# Registro Inventario Beni Immobili

11/03/2015


Pagina 163 di 487

Raggruppamento per :					Consegnatario	+	Importo Lordo		
 <b>Voce Patrimonio Infrastrutture demaniali</b>					Conduttore	-	Importo IVA		
						=	<b>Valore Iniziale</b>	+	
Progr.	Modello / Codice Inventario	Descrizione Bene			Data Attivazione	Funzione / Servizio	Totali Variazioni		+
		Ubicazione			Data Caricamento		Centro di Costo	Ammortamenti	
		Tipo Bene Immobile			Data Ultima Variaz.	Codifica SEC ' 95	Dismissioni		-
		Natura Bene			Data Dismissione		Stato del Bene	Plus o Minus Valenze	
		Tipo Ammortamento	% Inizio	% Anni Succ.	Causa Dismissione	<b>Valore Attuale</b>		=	
<b>Note</b>									
<b>Dati Catastali</b>									
325	A / 548	<b>tratto stradale via della pace</b>			(A) 20/03/1986	Cavedon Luca	+ 223,73		
		via della Pace			(C) 31/12/2008		-		
		Strada			(U) 20/03/1986	= <b>223,73</b>		+	
		Infrastrutture Demaniali (3,00%)			(D)	0,00		+	
		Infrastrutture demaniali				223,73		-	
		Annuale	3,00 %	3,00 %	Buono	Buono	0,00		+
Rend. = 0,11 Superf. = 13 Vol. = Vani = 1000/1000									
326	A / 549	<b>tratto strada via della pace</b>			(A) 20/03/1986	Cavedon Luca	+ 636,77		
		via della Pace			(C) 31/12/2008		-		
		Strada			(U) 20/03/1986	= <b>636,77</b>		+	
		Infrastrutture Demaniali (3,00%)			(D)	0,00		+	
		Infrastrutture demaniali				375,82		-	
		Annuale	3,00 %	3,00 %	Buono	Buono	0,00		+
Rend. = 0,31 Superf. = 37 Vol. = Vani = 1000/1000									

# Registro Inventario Beni Immobili

11/03/2015


Pagina 164 di 487

Raggruppamento per :					Consegnatario	+	Importo Lordo		
 Voce Patrimonio Infrastrutture demaniali					Conduttore	-	Importo IVA		
						=	Valore Iniziale	+	
Progr.	Modello / Codice Inventario	Descrizione Bene			Data Attivazione	Funzione / Servizio	Totali Variazioni		+
		Ubicazione			Data Caricamento		Centro di Costo	Ammortamenti	
		Tipo Bene Immobile			Data Ultima Variaz.	Codifica SEC ' 95	Dismissioni		-
		Natura Bene			Data Dismissione		Stato del Bene	Plus o Minus Valenze	
		Tipo Ammortamento	% Inizio	% Anni Succ.	Causa Dismissione	Valore Attuale		=	
Note									
Dati Catastali									
327	A / 550	tratto strada via della pace			(A) 20/03/1986	Cavedon Luca	+ 103,26		
		via della Pace			(C) 31/12/2008		-		
		Strada			(U) 20/03/1986	= 103,26		+	
		Infrastrutture Demaniali (3,00%)			(D)	0,00		+	
		Infrastrutture demaniali				103,26		-	
		Annuale			3,00 %	3,00 %	Buono	Buono	0,00
Rend. = 0,05 Superf. = 6 Vol. = Vani = 1000/1000									
328	A / 558	allargamento stradale ante cimitero			(A) 02/12/1996	Cavedon Luca	+ 275,36		
		via verdi			(C) 31/12/2008		-		
		Strada			(U) 02/12/1996	= 275,36		+	
		Infrastrutture Demaniali (3,00%)			(D)	0,00		+	
		Infrastrutture demaniali				107,44		-	
		Annuale			3,00 %	3,00 %	Buono	Buono	0,00
Rend. = 0,02 Superf. = 16 Vol. = Vani = 1000/1000									

# Registro Inventario Beni Immobili

11/03/2015


Pagina 165 di 487

Raggruppamento per :					Consegnatario	+	Importo Lordo		
 <b>Voce Patrimonio Infrastrutture demaniali</b>					Conduttore	-	Importo IVA		
						=	<b>Valore Iniziale</b>	+	
Progr.	Modello / Codice Inventario	Descrizione Bene			Data Attivazione	Funzione / Servizio	Totali Variazioni		+
		Ubicazione			Data Caricamento		Centro di Costo	Ammortamenti	
		Tipo Bene Immobile			Data Ultima Variaz.	Codifica SEC ' 95	Dismissioni		-
		Natura Bene			Data Dismissione		Stato del Bene	Plus o Minus Valenze	
		Tipo Ammortamento	% Inizio	% Anni Succ.	Causa Dismissione	<b>Valore Attuale</b>		=	
<b>Note</b>									
<b>Dati Catastali</b>									
329	A / 559	<b>allargamento stradale ante cimitero</b>			(A) 02/12/1996	Cavedon Luca	+ 137,68		
		via verdi			(C) 31/12/2008		-		
		Strada			(U) 02/12/1996	= <b>137,68</b>		+	
		Infrastrutture Demaniali (3,00%)			(D)	0,00		+	
		Infrastrutture demaniali				137,68		-	
		Annuale			3,00 %	3,00 %	Buono	Buono	0,00
Rend. = 0,01 Superf. = 8 Vol. = Vani = 1000/1000									
330	A / 560	<b>allargamento stradale ante cimitero</b>			(A) 02/12/1996	Cavedon Luca	+ 722,82		
		via verdi			(C) 31/12/2008		-		
		Strada			(U) 02/12/1996	= <b>722,82</b>		+	
		Infrastrutture Demaniali (3,00%)			(D)	0,00		+	
		Infrastrutture demaniali				281,97		-	
		Annuale			3,00 %	3,00 %	Buono	Buono	0,00
Rend. = 0,31 Superf. = 42 Vol. = Vani = 1000/1000									
							<b>0,00</b>		+
							<b>440,85</b>		=

# Registro Inventario Beni Immobili

11/03/2015


Pagina 166 di 487

Raggruppamento per :					Consegnatario	+	Importo Lordo		
 <b>Voce Patrimonio Infrastrutture demaniali</b>					Conduttore	-	Importo IVA		
						=	<b>Valore Iniziale</b>	+	
Progr.	Modello / Codice Inventario	Descrizione Bene			Data Attivazione	Funzione / Servizio	Totali Variazioni		+
		Ubicazione			Data Caricamento		Centro di Costo	Ammortamenti	
		Tipo Bene Immobile			Data Ultima Variaz.	Codifica SEC ' 95	Dismissioni		-
		Natura Bene			Data Dismissione		Stato del Bene	Plus o Minus Valenze	
		Tipo Ammortamento	% Inizio	% Anni Succ.	Causa Dismissione	<b>Valore Attuale</b>		=	
<b>Note</b>									
<b>Dati Catastali</b>									
331	A / 561	<b>allargamento stradale ante cimitero</b>			(A) 02/12/1996	Cavedon Luca	+		791,66
		via verdi			(C) 31/12/2008		-		
		Strada			(U) 02/12/1996	=		<b>791,66</b>	+
		Infrastrutture Demaniali (3,00%)			(D)			0,00	+
		Infrastrutture demaniali						308,69	-
		Annuale	3,00 %	3,00 %	Buono	Buono			0,00
									0,00
									0,00
									<b>482,97</b>
Rend. = 0,34 Superf. = 46 Vol. = Vani = 1000/1000									
332	A / 562	<b>allargamento stradale ante cimitero</b>			(A) 02/12/1996	Cavedon Luca	+		413,04
		via verdi			(C) 31/12/2008		-		
		Strada			(U) 02/12/1996	=		<b>413,04</b>	+
		Infrastrutture Demaniali (3,00%)			(D)			0,00	+
		Infrastrutture demaniali						161,07	-
		Annuale	3,00 %	3,00 %	Buono	Buono			0,00
									0,00
									<b>251,97</b>
Rend. = 0,18 Superf. = 24 Vol. = Vani = 1000/1000									

# Registro Inventario Beni Immobili

11/03/2015


Pagina 167 di 487

Raggruppamento per :					Consegnatario	+	Importo Lordo		
 <b>Voce Patrimonio Infrastrutture demaniali</b>					Conduttore	-	Importo IVA		
						=	<b>Valore Iniziale</b>	+	
Progr.	Modello / Codice Inventario	Descrizione Bene			Data Attivazione	Funzione / Servizio	Totali Variazioni		+
		Ubicazione			Data Caricamento		Centro di Costo	Ammortamenti	
		Tipo Bene Immobile			Data Ultima Variaz.	Codifica SEC ' 95	Dismissioni		-
		Natura Bene			Data Dismissione		Stato del Bene	Plus o Minus Valenze	
		Tipo Ammortamento	% Inizio	% Anni Succ.	Causa Dismissione	<b>Valore Attuale</b>		=	
<b>Note</b>									
<b>Dati Catastali</b>									
333	A / 563	<b>allargamento stradale ante cimitero</b>			(A) 02/12/1996	Cavedon Luca	+ 240,94		
		via verdi			(C) 31/12/2008		-		
		Strada			(U) 02/12/1996	= <b>240,94</b>		+	
		Infrastrutture Demaniali (3,00%)			(D)	0,00		+	
		Infrastrutture demaniali				240,94		-	
		Annuale	3,00 %	3,00 %	Buono	0,00		-	
						0,00		-	
						0,00		+	
						<b>0,00</b>			
Rend. = 0,1 Superf. = 14 Vol. = Vani = 1000/1000									
334	A / 564	<b>tratto strada via della libert...</b>			(A) 22/02/2005	Cavedon Luca	+ 181.703,18		
		via della Libert...			(C) 31/12/2008		-		
		Strada			(U) 22/02/2005	= <b>181.703,18</b>		+	
		Infrastrutture Demaniali (3,00%)			(D)	0,00		+	
		Infrastrutture demaniali				38.157,64		-	
		Annuale	3,00 %	3,00 %	Buono	0,00		-	
						0,00		-	
						0,00		+	
						<b>143.545,54</b>			
Rend. = Superf. = 10558 Vol. = Vani = 1000/1000									

# Registro Inventario Beni Immobili

11/03/2015

Pagina 168 di 487


Raggruppamento per :					Consegnatario	+	Importo Lordo		
 <b>Voce Patrimonio Infrastrutture demaniali</b>					Conduttore	-	Importo IVA		
						=	<b>Valore Iniziale</b>	+	
Progr.	Modello / Codice Inventario	Descrizione Bene			Data Attivazione	Funzione / Servizio	Totali Variazioni		+
		Ubicazione			Data Caricamento		Centro di Costo	Ammortamenti	
		Tipo Bene Immobile			Data Ultima Variaz.	Codifica SEC ' 95	Dismissioni		-
		Natura Bene			Data Dismissione		Stato del Bene	Plus o Minus Valenze	
		Tipo Ammortamento	% Inizio	% Anni Succ.	Causa Dismissione	<b>Valore Attuale</b>		=	
<b>Note</b>									
<b>Dati Catastali</b>									
335	A / 567	<b>allargamento stradale via Monte Pasubio</b>			(A) 15/10/1985	Cavedon Luca	+ 464,67		
		via Monte Pasubio			(C) 31/12/2008			-	
		Strada			(U) 15/10/1985		= <b>464,67</b>		+
		Infrastrutture Demaniali (3,00%)			(D)		0,00		+
		Infrastrutture demaniali					283,35		-
		Annuale	3,00 %	3,00 %	Buono	Buono	0,00		-
Rend. = 0,03 Superf. = 27 Vol. = Vani = propriet?						0,00		-	
						0,00		+	
						<b>181,32</b>			
336	A / 568	<b>allargamento stradale via Monte Pasubio</b>			(A) 15/10/1985	Cavedon Luca	+ 344,20		
		via Monte Pasubio			(C) 31/12/2008			-	
		Strada			(U) 15/10/1985		= <b>344,20</b>		+
		Infrastrutture Demaniali (3,00%)			(D)		0,00		+
		Infrastrutture demaniali					209,85		-
		Annuale	3,00 %	3,00 %	Buono	Buono	0,00		-
Rend. = 0,02 Superf. = 20 Vol. = Vani = propriet?						0,00		+	
						<b>134,35</b>			



# Registro Inventario Beni Immobili

11/03/2015


Pagina 169 di 487

Raggruppamento per :					Consegnatario	+	Importo Lordo		
 <b>Voce Patrimonio Infrastrutture demaniali</b>					Conduttore	-	Importo IVA		
						=	<b>Valore Iniziale</b>	+	
Progr.	Modello / Codice Inventario	Descrizione Bene			Data Attivazione	Funzione / Servizio	Totali Variazioni		+
		Ubicazione			Data Caricamento		Centro di Costo	Ammortamenti	
		Tipo Bene Immobile			Data Ultima Variaz.	Codifica SEC ' 95	Dismissioni		-
		Natura Bene			Data Dismissione		Stato del Bene	Plus o Minus Valenze	
		Tipo Ammortamento	% Inizio	% Anni Succ.	Causa Dismissione	<b>Valore Attuale</b>		=	
<b>Note</b>									
<b>Dati Catastali</b>									
337	A / 569	<b>allargamento stradale via Monte Pasubio</b>			(A) 15/10/1985	Cavedon Luca	+ 2.461,03		
		via Monte Pasubio			(C) 31/12/2008		-		
		Strada			(U) 15/10/1985	= <b>2.461,03</b>		+	
		Infrastrutture Demaniali (3,00%)			(D)	0,00		+	
		Infrastrutture demaniali				1.501,21		-	
		Annuale	3,00 %	3,00 %	Buono	Buono	0,00		-
							0,00	-	
							0,00	+	
							<b>959,82</b>		
Rend. = 0,14 Superf. = 143 Vol. = Vani = propriet?									
338	A / 573	<b>allargamento via cesare battisti</b>			(A) 13/09/1985	Cavedon Luca	+ 1.548,90		
		via cesare battisti			(C) 31/12/2008		-		
		Strada			(U) 13/09/1985	= <b>1.548,90</b>		+	
		Infrastrutture Demaniali (3,00%)			(D)	0,00		+	
		Infrastrutture demaniali				944,89		-	
		Annuale	3,00 %	3,00 %	Buono	Buono	0,00		-
							0,00	+	
							<b>604,01</b>		
Rend. = 0,67 Superf. = 90 Vol. = Vani = propriet?									

# Registro Inventario Beni Immobili

11/03/2015


Pagina 170 di 487

Raggruppamento per :					Consegnatario	+	Importo Lordo		
 <b>Voce Patrimonio Infrastrutture demaniali</b>					Conduttore	-	Importo IVA		
						=	<b>Valore Iniziale</b>	+	
Progr.	Modello / Codice Inventario	Descrizione Bene			Data Attivazione	Funzione / Servizio	Totali Variazioni		+
		Ubicazione			Data Caricamento		Centro di Costo	Ammortamenti	
		Tipo Bene Immobile			Data Ultima Variaz.	Codifica SEC ' 95	Dismissioni		-
		Natura Bene			Data Dismissione		Stato del Bene	Plus o Minus Valenze	
		Tipo Ammortamento	% Inizio	% Anni Succ.	Causa Dismissione	<b>Valore Attuale</b>		=	
<b>Note</b>									
<b>Dati Catastali</b>									
339	A / 575	<b>marciapiede a margine via puccini</b>			(A) 02/03/1994	<b>Cavedon Luca</b>	+ 602,35		
		via puccini			(C) 31/12/2008		-		
		Strada			(U) 02/03/1994	= <b>602,35</b>		+	
		Infrastrutture Demaniali (3,00%)			(D)	0,00		+	
		Infrastrutture demaniali				259,07		-	
		Annuale	3,00 %	3,00 %	Buono	Buono	0,00	-	
		Rend.= Superf.= 35 Vol.= Vani= propriet?				0,00		+	
						<b>343,28</b>			
340	A / 605	<b>Strada via Grado</b>			(A) 31/12/2005	<b>Cavedon Luca</b>	+ 589,78		
		via Grado			(C) 31/12/2008		-		
		Strada			(U) 31/12/2005	= <b>589,78</b>		+	
		Infrastrutture Demaniali (3,00%)			(D)	0,00		+	
		Infrastrutture demaniali				123,89		-	
		Annuale	3,00 %	3,00 %	Buono	Buono	0,00	-	
		Rend.= Superf.= Vol.= Vani= 1000/1000				0,00		+	
						<b>465,89</b>			

# Registro Inventario Beni Immobili

11/03/2015


Pagina 171 di 487

Raggruppamento per :					Consegnatario	+	Importo Lordo		
 <b>Voce Patrimonio Infrastrutture demaniali</b>					Conduttore	-	Importo IVA		
						=	<b>Valore Iniziale</b>	+	
Progr.	Modello / Codice Inventario	Descrizione Bene			Data Attivazione	Funzione / Servizio	Totali Variazioni		+
		Ubicazione			Data Caricamento		Centro di Costo	Ammortamenti	
		Tipo Bene Immobile			Data Ultima Variaz.	Codifica SEC ' 95	Dismissioni		-
		Natura Bene			Data Dismissione		Stato del Bene	Plus o Minus Valenze	
		Tipo Ammortamento	% Inizio	% Anni Succ.	Causa Dismissione	<b>Valore Attuale</b>		=	
<b>Note</b>									
<b>Dati Catastali</b>									
341	A / 606	<b>Strada via Grado</b>			(A) 31/12/2005	Cavedon Luca	+ 1.587,23		
		via Grado			(C) 31/12/2008		-		
		Strada			(U) 31/12/2005	= <b>1.587,23</b>		+	
		Infrastrutture Demaniali (3,00%)			(D)	0,00		+	
		Infrastrutture demaniali				333,37		-	
		Annuale	3,00 %	3,00 %	Buono	0,00		-	
						0,00		+	
						<b>1.253,86</b>			
Rend.= Superf.= Vol.= Vani= 1000/1000									
342	A / 630	<b>Strada antistante Scuola Materna</b>			(A) 17/02/1999	Cavedon Luca	+ 10.807,88		
		via Benedetto Marcello			(C) 31/12/2008		-		
		Strada			(U) 17/02/1999	= <b>10.807,88</b>		+	
		Infrastrutture Demaniali (3,00%)			(D)	0,00		+	
		Infrastrutture demaniali				3.566,64		-	
		Annuale	3,00 %	3,00 %	Buono	0,00		-	
						0,00		+	
						<b>7.241,24</b>			
Rend.= 4,7 Superf.= 628 Vol.= Vani=									

# Registro Inventario Beni Immobili

11/03/2015


Pagina 172 di 487

Raggruppamento per :					Consegnatario		+	Importo Lordo	
 <b>Voce Patrimonio Infrastrutture demaniali</b>					Conditore		-	Importo IVA	
							=	<b>Valore Iniziale</b>	+
Progr.	Modello / Codice Inventario	Descrizione Bene			Data Attivazione	Funzione / Servizio	Totali Variazioni		
		Ubicazione			Data Caricamento		+ -		
		Tipo Bene Immobile			Data Ultima Variaz.	Centro di Costo	Ammortamenti		
		Natura Bene			Data Dismissione		Codifica SEC ' 95	- Dismissioni	
		Tipo Ammortamento	% Inizio	% Anni Succ.	Causa Dismissione	Stato del Bene		+ Plus o Minus Valenze	
<b>Note</b>									
<b>Dati Catastali</b>									
343	A / 646	<b>Via Aquileia Lugh. Mt 226</b>			(A) 31/12/2007	Cavedon Luca	+ 4.468,02		
		VIA AQUILEIA			(C) 31/12/2008		- -		
		Strada			(U) 31/12/2007		= <b>4.468,02</b> +		
		Infrastrutture Demaniali (3,00%)			(D)		0,00 +		
		Infrastrutture demaniali					759,56 -		
		Annuale	3,00 %	3,00 %	Buono	Buono	0,00 -		
							0,00 +		
							<b>3.708,46</b>		
344	A / 647	<b>Via Alleghe Lugh. Mt 58</b>			(A) 31/12/2007	Cavedon Luca	+ 1.146,66		
		via Alleghe			(C) 31/12/2008		- -		
		Strada			(U) 31/12/2007		= <b>1.146,66</b> +		
		Infrastrutture Demaniali (3,00%)			(D)		0,00 +		
		Infrastrutture demaniali					194,91 -		
		Annuale	3,00 %	3,00 %	Buono	Buono	0,00 -		
							0,00 +		
							<b>951,75</b>		
345	A / 648	<b>Via dell'Alpino Lugh. Mt 253</b>			(A) 31/12/2007	Cavedon Luca	+ 5.001,81		
		via dell'Alpino			(C) 31/12/2008		- -		
		Strada			(U) 31/12/2007		= <b>5.001,81</b> +		
		Infrastrutture Demaniali (3,00%)			(D)		0,00 +		
		Infrastrutture demaniali					850,33 -		
		Annuale	3,00 %	3,00 %	Buono	Buono	0,00 -		
							0,00 +		
							<b>4.151,48</b>		

# Registro Inventario Beni Immobili

11/03/2015


Pagina 173 di 487

Raggruppamento per :					Consegnatario	+	Importo Lordo		
 Voce Patrimonio Infrastrutture demaniali					Conduttore	-	Importo IVA		
						=	Valore Iniziale	+	
Progr.	Modello / Codice Inventario	Descrizione Bene			Data Attivazione	Funzione / Servizio	Totali Variazioni		+
		Ubicazione			Data Caricamento		Centro di Costo	Ammortamenti	
					Data Ultima Variaz.	Codifica SEC ' 95	Dismissioni		-
					Data Dismissione		Stato del Bene	Plus o Minus Valenze	
					Causa Dismissione			Valore Attuale	
Note									
Dati Catastali									
346	A / 649	Via Artigliere Lungh. Mt 62			(A) 31/12/2007	Cavedon Luca	+ 1.225,74		
		via Artigliere			(C) 31/12/2008		- -		
					(U) 31/12/2007	= 1.225,74		+	
					(D)	0,00		+	
						208,41		-	
						0,00		-	
						0,00		+	
					Buono	1.017,33			
Strada									
Infrastrutture Demaniali (3,00%)									
Infrastrutture demaniali									
		Annuale	3,00 %	3,00 %	Buono	Buono			
347	A / 650	Via Asiago Lungh. Mt 53			(A) 31/12/2007	Cavedon Luca	+ 1.047,81		
		via Asiago			(C) 31/12/2008		- -		
					(U) 31/12/2007	= 1.047,81		+	
					(D)	0,00		+	
						178,15		-	
						0,00		-	
						0,00		+	
					Buono	869,66			
Strada									
Infrastrutture Demaniali (3,00%)									
Infrastrutture demaniali									
		Annuale	3,00 %	3,00 %	Buono	Buono			
348	A / 651	Via Barbarigo S. Lungh. Mt 556			(A) 31/12/2007	Cavedon Luca	+ 10.992,12		
		via Barbarigo S.			(C) 31/12/2008		- -		
					(U) 31/12/2007	= 10.992,12		+	
					(D)	0,00		+	
						1.868,64		-	
						0,00		-	
						0,00		+	
					Buono	9.123,48			
Strada									
Infrastrutture Demaniali (3,00%)									
Infrastrutture demaniali									
		Annuale	3,00 %	3,00 %	Buono	Buono			

# Registro Inventario Beni Immobili

11/03/2015


Pagina 174 di 487

Raggruppamento per :					Consegnatario	+	Importo Lordo		
 Voce Patrimonio Infrastrutture demaniali					Conduttore	-	Importo IVA		
						=	Valore Iniziale	+	
Progr.	Modello / Codice Inventario	Descrizione Bene			Data Attivazione	Funzione / Servizio	Totali Variazioni		+
		Ubicazione			Data Caricamento		Centro di Costo	Ammortamenti	
		Tipo Bene Immobile			Data Ultima Variaz.	Codifica SEC ' 95	Dismissioni		-
		Natura Bene			Data Dismissione		Stato del Bene	Plus o Minus Valenze	
		Tipo Ammortamento	% Inizio	% Anni Succ.	Causa Dismissione	Valore Attuale		=	
Note									
Dati Catastali									
349	A / 652	Via Battisti C. Lugh. Mt 412			(A) 31/12/2007	Cavedon Luca	+ 8.145,24		
		via Battisti C.			(C) 31/12/2008		- -		
		Strada			(U) 31/12/2007	= 8.145,24		+	
		Infrastrutture Demaniali (3,00%)			(D)	2.901,73		+	
		Infrastrutture demaniali				1.936,10		-	
		Annuale	3,00 %	3,00 %	Buono	0,00		-	
						0,00		+	
						9.110,87			
350	A / 653	Via Bellini Lugh. Mt 321			(A) 31/12/2007	Cavedon Luca	+ 6.346,17		
		via Bellini			(C) 31/12/2008		- -		
		Strada			(U) 31/12/2007	= 6.346,17		+	
		Infrastrutture Demaniali (3,00%)			(D)	0,00		+	
		Infrastrutture demaniali				1.078,83		-	
		Annuale	3,00 %	3,00 %	Buono	0,00		-	
						0,00		+	
						5.267,34			
351	A / 654	Via Busin Lugh. Mt 990			(A) 31/12/2007	Cavedon Luca	+ 19.572,30		
		via Busin			(C) 31/12/2008		- -		
		Strada			(U) 31/12/2007	= 19.572,30		+	
		Infrastrutture Demaniali (3,00%)			(D)	0,00		+	
		Infrastrutture demaniali				3.327,32		-	
		Annuale	3,00 %	3,00 %	Buono	0,00		-	
						0,00		+	
						16.244,98			

# Registro Inventario Beni Immobili

11/03/2015


Pagina 175 di 487

Raggruppamento per :						Consegnatario	+	Importo Lordo	
 <b>Voce Patrimonio Infrastrutture demaniali</b>						Conduttore	-	Importo IVA	
							=	<b>Valore Iniziale</b>	+
Progr.	Modello / Codice Inventario	Descrizione Bene			Data Attivazione	Funzione / Servizio	Totali Variazioni		
		Ubicazione			Data Caricamento		+ -		
		Tipo Bene Immobile			Data Ultima Variaz.	Centro di Costo	-		
		Natura Bene			Data Dismissione	Codifica SEC ' 95	-		
		Tipo Ammortamento			Causa Dismissione	Stato del Bene	+		
		% Inizio	% Anni Succ.				=		
							<b>Valore Attuale</b>		
Note									
Dati Catastali									
352	A / 655	<b>Via Ca' Bianca Lungh. Mt 1010</b>			(A) 31/12/2007	Cavedon Luca	+ 19.967,70		
		via C... Bianca			(C) 31/12/2008		-		
		Strada			(U) 31/12/2007			= <b>19.967,70</b>	+
		Infrastrutture Demaniali (3,00%)			(D)			0,00	+
		Infrastrutture demaniali						3.394,48	-
		Annuale	3,00 %	3,00 %	Buono	Buono	0,00		-
								0,00	+
								<b>16.573,22</b>	
353	A / 656	<b>Via Ca' Castelle Lungh. Mt 312</b>			(A) 31/12/2007	Cavedon Luca	+ 6.168,24		
		via C... Castelle			(C) 31/12/2008		-		
		Strada			(U) 31/12/2007			= <b>6.168,24</b>	+
		Infrastrutture Demaniali (3,00%)			(D)			8.336,54	+
		Infrastrutture demaniali						3.632,96	-
		Annuale	3,00 %	3,00 %	Buono	Buono	0,00		-
								0,00	+
								<b>10.871,82</b>	

# Registro Inventario Beni Immobili

11/03/2015

Pagina 176 di 487


Raggruppamento per :						Consegnatario	+	Importo Lordo			
 <b>Voce Patrimonio Infrastrutture demaniali</b>						Conduttore	-	Importo IVA			
							=	<b>Valore Iniziale</b>	+		
Progr.	Modello / Codice Inventario	Descrizione Bene			Data Attivazione	Funzione / Servizio	Totali Variazioni				
		Ubicazione			Data Caricamento		+ -				
		Tipo Bene Immobile			Data Ultima Variaz.	Centro di Costo	-				
		Natura Bene			Data Dismissione	Codifica SEC ' 95	-				
		Tipo Ammortamento			Causa Dismissione	Stato del Bene	+				
		% Inizio	% Anni Succ.				+ -				
		<b>Valore Attuale</b>								=	
<b>Note</b>											
<b>Dati Catastali</b>											
354	A / 657	<b>Via Ca' Zanina Lungh. Mt 930</b>			(A) 31/12/2007	Cavedon Luca	+ 18.386,10				
		via C... Zanina			(C) 31/12/2008		-				
		Strada			(U) 31/12/2007			= <b>18.386,10</b>	+		
		Infrastrutture Demaniali (3,00%)			(D)			0,00	+		
		Infrastrutture demaniali						3.125,62	-		
		Annuale	3,00 %	3,00 %	Buono	Buono	0,00		-		
										0,00	+
										<b>15.260,48</b>	
355	A / 658	<b>Via Calbelle Lungh. Mt 232</b>			(A) 31/12/2007	Cavedon Luca	+ 4.586,64				
		via Calbelle			(C) 31/12/2008		-				
		Strada			(U) 31/12/2007			= <b>4.586,64</b>	+		
		Infrastrutture Demaniali (3,00%)			(D)			0,00	+		
		Infrastrutture demaniali						779,71	-		
		Annuale	3,00 %	3,00 %	Buono	Buono	0,00		-		
										0,00	+
										<b>3.806,93</b>	



# Registro Inventario Beni Immobili

11/03/2015


Pagina 177 di 487

Raggruppamento per :						Consegnatario	+	Importo Lordo			
 Voce Patrimonio Infrastrutture demaniali						Conduttore	-	Importo IVA			
								=	Valore Iniziale	+	
Progr.	Modello / Codice Inventario	Descrizione Bene			Data Attivazione	Funzione / Servizio			Totali Variazioni	+	
		Ubicazione			Data Caricamento	Centro di Costo			Ammortamenti	-	
		Tipo Bene Immobiliare			Data Ultima Variaz.	Codifica SEC ' 95			Dismissioni	-	
		Natura Bene			Data Dismissione	Stato del Bene			Plus o Minus Valenze	+	
		Tipo Ammortamento	% Inizio	% Anni Succ.	Causa Dismissione			Valore Attuale	=		
<b>Note</b>											
<b>Dati Catastali</b>											
356	A / 659	<b>Via Campagnola Lungh. Mt 560</b>			(A) 31/12/2007	Cavedon Luca			+	11.071,20	
		via Campagnola			(C) 31/12/2008				-		
		Strada			(U) 31/12/2007				=	11.071,20	+
		Infrastrutture Demaniali (3,00%)			(D)					0,00	+
		Infrastrutture demaniali								1.882,08	-
		Annuale			3,00 %		3,00 %	Buono	Buono		0,00
									0,00	-	
									0,00	+	
								<b>9.189,12</b>			
357	A / 660	<b>Via Campo del Lungh. Mt 82</b>			(A) 31/12/2007	Cavedon Luca			+	1.621,14	
		via Campo del			(C) 31/12/2008				-		
		Strada			(U) 31/12/2007				=	1.621,14	+
		Infrastrutture Demaniali (3,00%)			(D)					0,00	+
		Infrastrutture demaniali								275,57	-
		Annuale			3,00 %		3,00 %	Buono	Buono		0,00
									0,00	+	
								<b>1.345,57</b>			
358	A / 661	<b>Via Canova Lungh. Mt 964</b>			(A) 31/12/2007	Cavedon Luca			+	19.058,28	
		via Canova			(C) 31/12/2008				-		
		Strada			(U) 31/12/2007				=	19.058,28	+
		Infrastrutture Demaniali (3,00%)			(D)					0,00	+
		Infrastrutture demaniali								3.239,94	-
		Annuale			3,00 %		3,00 %	Buono	Buono		0,00
									0,00	+	
								<b>15.818,34</b>			

# Registro Inventario Beni Immobili

11/03/2015


Pagina 178 di 487

Raggruppamento per :					Consegnatario	+	Importo Lordo			
 Voce Patrimonio Infrastrutture demaniali					Conduttore	-	Importo IVA			
							=	Valore Iniziale	+	
Progr.	Modello / Codice Inventario	Descrizione Bene			Data Attivazione	Funzione / Servizio	Totali Variazioni		+	
		Ubicazione			Data Caricamento		Ammortamenti		-	
		Tipo Bene Immobile			Data Ultima Variaz.	Centro di Costo	Dismissioni		-	
		Natura Bene			Data Dismissione		Codifica SEC ' 95	Plus o Minus Valenze		+
		Type	Ammortamento	% Inizio	% Anni Succ.	Causa Dismissione		Stato del Bene	Valore Attuale	
<b>Note</b>										
<b>Dati Catastali</b>										
359	A / 662	<b>Via Vicolo Capo di Sopra Lungh. Mt 56</b>			(A) 31/12/2007	Cavedon Luca	+ 1.107,12			
		via Vicolo Capo di Sopra			(C) 31/12/2008		- -			
		Strada			(U) 31/12/2007	= <b>1.107,12</b>		+		
		Infrastrutture Demaniali (3,00%)			(D)	0,00		+		
		Infrastrutture demaniali				188,19		-		
		Annuale	3,00 %	3,00 %	Buono	Buono	0,00	-		
						0,00		+		
						<b>918,93</b>				
360	A / 663	<b>Via Capodisopra Lungh. Mt 57</b>			(A) 31/12/2007	Cavedon Luca	+ 1.126,89			
		via Capodisopra			(C) 31/12/2008		- -			
		Strada			(U) 31/12/2007	= <b>1.126,89</b>		+		
		Infrastrutture Demaniali (3,00%)			(D)	0,00		+		
		Infrastrutture demaniali				191,59		-		
		Annuale	3,00 %	3,00 %	Buono	Buono	0,00	-		
						0,00		+		
						<b>935,30</b>				
361	A / 664	<b>Via Giosue' Carducci Lungh. Mt 163</b>			(A) 31/12/2007	Cavedon Luca	+ 3.222,51			
		via GiosuŠ Carducci			(C) 31/12/2008		- -			
		Strada			(U) 31/12/2007	= <b>3.222,51</b>		+		
		Infrastrutture Demaniali (3,00%)			(D)	0,00		+		
		Infrastrutture demaniali				547,83		-		
		Annuale	3,00 %	3,00 %	Buono	Buono	0,00	-		
						0,00		+		
						<b>2.674,68</b>				

# Registro Inventario Beni Immobili

11/03/2015


Pagina 179 di 487

Raggruppamento per :					Consegnatario	+	Importo Lordo		
 Voce Patrimonio Infrastrutture demaniali					Conduttore	-	Importo IVA		
							=	Valore Iniziale	+
Progr.	Modello / Codice Inventario	Descrizione Bene			Data Attivazione	Funzione / Servizio	Totali Variazioni		+
		Ubicazione			Data Caricamento		Centro di Costo	Ammortamenti	
		Tipo Bene Immobile			Data Ultima Variaz.	Codifica SEC ' 95	Dismissioni		-
		Natura Bene			Data Dismissione		Stato del Bene	Plus o Minus Valenze	
		Tipo Ammortamento	% Inizio	% Anni Succ.	Causa Dismissione			=	Valore Attuale
<b>Note</b>									
<b>Dati Catastali</b>									
362	A / 665	<b>Via Castagnara della Lungh. Mt 103</b>			(A) 31/12/2007	Cavedon Luca	+ 2.036,31		
		via Castagnara della			(C) 31/12/2008		- -		
		Strada			(U) 31/12/2007	= <b>2.036,31</b>		+	
		Infrastrutture Demaniali (3,00%)			(D)	0,00		+	
		Infrastrutture demaniali				346,20		-	
		Annuale	3,00 %	3,00 %	Buono	0,00		-	
						0,00		+	
						<b>1.690,11</b>			
363	A / 666	<b>Via Cattaneo Lungh. Mt 152</b>			(A) 31/12/2007	Cavedon Luca	+ 3.005,04		
		via Cattaneo			(C) 31/12/2008		- -		
		Strada			(U) 31/12/2007	= <b>3.005,04</b>		+	
		Infrastrutture Demaniali (3,00%)			(D)	0,00		+	
		Infrastrutture demaniali				510,85		-	
		Annuale	3,00 %	3,00 %	Buono	0,00		-	
						0,00		+	
						<b>2.494,19</b>			
364	A / 667	<b>Via Cavour Lungh. Mt 640</b>			(A) 31/12/2007	Cavedon Luca	+ 12.652,80		
		via Cavour			(C) 31/12/2008		- -		
		Strada			(U) 31/12/2007	= <b>12.652,80</b>		+	
		Infrastrutture Demaniali (3,00%)			(D)	0,00		+	
		Infrastrutture demaniali				2.151,00		-	
		Annuale	3,00 %	3,00 %	Buono	0,00		-	
						0,00		+	
						<b>10.501,80</b>			

# Registro Inventario Beni Immobili

11/03/2015


Pagina 180 di 487

Raggruppamento per :					Consegnatario		+	Importo Lordo			
 Voce Patrimonio Infrastrutture demaniali					Conditore		-	Importo IVA			
							=	<b>Valore Iniziale</b>	+		
Progr.	Modello / Codice Inventario	Descrizione Bene			Data Attivazione	Funzione / Servizio	Totali Variazioni			+	
		Ubicazione			Data Caricamento		Centro di Costo	Ammortamenti			-
		Tipo Bene Immobile			Data Ultima Variaz.	Codifica SEC ' 95	Dismissioni			-	
		Natura Bene			Data Dismissione		Stato del Bene	Plus o Minus Valenze			+
		Tipo	Ammortamento	% Inizio	% Anni Succ.	Causa Dismissione		<b>Valore Attuale</b>			=
<b>Note</b>											
<b>Dati Catastali</b>											
365	A / 668	<b>Via Celata della Lungh. Mt 352</b>			(A) 31/12/2007	Cavedon Luca	+ 6.959,04				
		via Celata della			(C) 31/12/2008		- -				
		Strada			(U) 31/12/2007			=	<b>6.959,04</b>	+	
		Infrastrutture Demaniali (3,00%)			(D)			0,00			+
		Infrastrutture demaniali						1.183,03			-
		Annuale	3,00 %	3,00 %	Buono	Buono			0,00	-	
								0,00			-
								0,00			+
								<b>5.776,01</b>			
366	A / 669	<b>Via Cellini B. Lungh. Mt 403</b>			(A) 31/12/2007	Cavedon Luca	+ 7.967,31				
		via Cellini B.			(C) 31/12/2008		- -				
		Strada			(U) 31/12/2007			=	<b>7.967,31</b>	+	
		Infrastrutture Demaniali (3,00%)			(D)			0,00			+
		Infrastrutture demaniali						1.354,47			-
		Annuale	3,00 %	3,00 %	Buono	Buono			0,00	-	
								0,00			-
								0,00			+
								<b>6.612,84</b>			
367	A / 670	<b>Via Colombara Lungh. Mt 1612</b>			(A) 31/12/2007	Cavedon Luca	+ 31.869,24				
		via Colombara			(C) 31/12/2008		- -				
		Strada			(U) 31/12/2007			=	<b>31.869,24</b>	+	
		Infrastrutture Demaniali (3,00%)			(D)			0,00			+
		Infrastrutture demaniali						5.417,81			-
		Annuale	3,00 %	3,00 %	Buono	Buono			0,00	-	
								0,00			-
								0,00			+
								<b>26.451,43</b>			

# Registro Inventario Beni Immobili

11/03/2015


Pagina 181 di 487

Raggruppamento per :					Consegnatario	+	Importo Lordo		
 Voce Patrimonio Infrastrutture demaniali					Conduttore	-	Importo IVA		
						=	Valore Iniziale	+	
Progr.	Modello / Codice Inventario	Descrizione Bene			Data Attivazione	Funzione / Servizio	Totali Variazioni		+
		Ubicazione			Data Caricamento		Centro di Costo	Ammortamenti	
					Data Ultima Variaz.	Codifica SEC ' 95	Dismissioni		-
					Data Dismissione		Stato del Bene	Plus o Minus Valenze	
					Causa Dismissione			=	Valore Attuale
Note									
Dati Catastali									
368	A / 671	<b>Via C.Colombo Lungh. Mt 330</b>			(A) 31/12/2007	Cavedon Luca	+ 6.524,10		
		via C.Colombo			(C) 31/12/2008		- -		
					(U) 31/12/2007	= <b>6.524,10</b>		+	
					(D)	0,00		+	
						1.109,08		-	
						0,00		-	
						0,00		+	
					Buono	<b>5.415,02</b>			
369	A / 672	<b>Via Confalonieri Lungh. Mt 75</b>			(A) 31/12/2007	Cavedon Luca	+ 1.482,75		
		via Confalonieri			(C) 31/12/2008		- -		
					(U) 31/12/2007	= <b>1.482,75</b>		+	
					(D)	0,00		+	
						252,10		-	
						0,00		-	
						0,00		+	
					Buono	<b>1.230,65</b>			
370	A / 673	<b>Via Corte Lungh. Mt 1830</b>			(A) 31/12/2007	Cavedon Luca	+ 36.179,10		
		via Corte			(C) 31/12/2008		- -		
					(U) 05/03/2009	= <b>36.179,10</b>		+	
					(D)	109.903,04		+	
						37.235,82		-	
						0,00		-	
						0,00		+	
					Buono	<b>108.846,32</b>			

# Registro Inventario Beni Immobili

11/03/2015


Pagina 182 di 487

Raggruppamento per :					Consegnatario	+	Importo Lordo		
 Voce Patrimonio Infrastrutture demaniali					Conduttore	-	Importo IVA		
						=	Valore Iniziale	+	
Progr.	Modello / Codice Inventario	Descrizione Bene Ubicazione Tipo Bene Immobile Natura Bene	Data Attivazione Data Caricamento Data Ultima Variaz. Data Dismissione Causa Dismissione		Funzione / Servizio Centro di Costo Codifica SEC ' 95 Stato del Bene		Totali Variazioni	+	
							Ammortamenti	-	
							Dismissioni	-	
							Plus o Minus Valenze	+	
							Valore Attuale	=	
		<b>Note</b>							
		<b>Dati Catastali</b>							
371	A / 674	<b>Via Costituzione Lungh. Mt 76</b>	(A) 31/12/2007	Cavedon Luca			+	1.502,52	
		via Costituzione	(C) 31/12/2008				-		
		Strada	(U) 31/12/2007				=	<b>1.502,52</b>	+
		Infrastrutture Demaniali (3,00%)	(D)					0,00	+
		Infrastrutture demaniali						255,43	-
		Annuale	3,00 %	3,00 %	Buono	Buono		0,00	-
								0,00	+
								<b>1.247,09</b>	
372	A / 675	<b>Via Costo del Lungh. Mt 2450</b>	(A) 31/12/2007	Cavedon Luca			+	48.436,50	
		via Costo del	(C) 31/12/2008				-		
		Strada	(U) 31/12/2007				=	<b>48.436,50</b>	+
		Infrastrutture Demaniali (3,00%)	(D)					0,00	+
		Infrastrutture demaniali						8.234,21	-
		Annuale	3,00 %	3,00 %	Buono	Buono		0,00	-
								0,00	+
								<b>40.202,29</b>	
373	A / 676	<b>Via Croazia Lungh. Mt 160</b>	(A) 31/12/2007	Cavedon Luca			+	3.163,20	
		via Croazia	(C) 31/12/2008				-		
		Strada	(U) 31/12/2007				=	<b>3.163,20</b>	+
		Infrastrutture Demaniali (3,00%)	(D)					0,00	+
		Infrastrutture demaniali						537,72	-
		Annuale	3,00 %	3,00 %	Buono	Buono		0,00	-
								0,00	+
								<b>2.625,48</b>	

# Registro Inventario Beni Immobili

11/03/2015


Pagina 183 di 487

Raggruppamento per :					Consegnatario	+	Importo Lordo		
 Voce Patrimonio Infrastrutture demaniali					Conduttore	-	Importo IVA		
							=	Valore Iniziale	+
Progr.	Modello / Codice Inventario	Descrizione Bene			Data Attivazione	Funzione / Servizio	Totali Variazioni		+
		Ubicazione			Data Caricamento		Centro di Costo	Ammortamenti	
		Tipo Bene Immobile			Data Ultima Variaz.	Codifica SEC ' 95	Dismissioni		-
		Natura Bene			Data Dismissione		Stato del Bene	Plus o Minus Valenze	
		Tipo Ammortamento	% Inizio	% Anni Succ.	Causa Dismissione			=	Valore Attuale
<b>Note</b>									
<b>Dati Catastali</b>									
374	A / 677	<b>Via Cuso Lungh. Mt 860</b>			(A) 31/12/2007	Cavedon Luca	+ 17.002,20		
		via Cuso			(C) 31/12/2008		- -		
		Strada			(U) 31/12/2007	= <b>17.002,20</b>		+	
		Infrastrutture Demaniali (3,00%)			(D)	68,84		+	
		Infrastrutture demaniali				2.959,19		-	
		Annuale	3,00 %	3,00 %	Buono	0,00		-	
						0,00		+	
						<b>14.111,85</b>			
375	A / 678	<b>Via Da Vinci L. Lungh. Mt 1040</b>			(A) 31/12/2007	Cavedon Luca	+ 20.560,80		
		via Da Vinci L.			(C) 31/12/2008		- -		
		Strada			(U) 23/03/2009	= <b>20.560,80</b>		+	
		Infrastrutture Demaniali (3,00%)			(D)	26.721,71		+	
		Infrastrutture demaniali				8.560,33		-	
		Annuale	3,00 %	3,00 %	Buono	0,00		-	
						0,00		+	
						<b>38.722,18</b>			
376	A / 679	<b>Via Dante Lungh. Mt 220</b>			(A) 31/12/2007	Cavedon Luca	+ 4.349,40		
		via Dante			(C) 31/12/2008		- -		
		Strada			(U) 31/12/2007	= <b>4.349,40</b>		+	
		Infrastrutture Demaniali (3,00%)			(D)	0,00		+	
		Infrastrutture demaniali				739,41		-	
		Annuale	3,00 %	3,00 %	Buono	0,00		-	
						0,00		+	
						<b>3.609,99</b>			

# Registro Inventario Beni Immobili

11/03/2015

Pagina 184 di 487


Raggruppamento per :					Consegnatario	+	Importo Lordo		
 Voce Patrimonio Infrastrutture demaniali					Conduttore	-	Importo IVA		
							=	Valore Iniziale	+
Progr.	Modello / Codice Inventario	Descrizione Bene			Data Attivazione	Funzione / Servizio	Totali Variazioni		+
		Ubicazione			Data Caricamento		Ammortamenti		-
		Tipo Bene Immobile			Data Ultima Variaz.	Centro di Costo	Dismissioni		-
		Natura Bene			Data Dismissione		Codifica SEC ' 95	Plus o Minus Valenze	
		Tipo Ammortamento	% Inizio	% Anni Succ.	Causa Dismissione	Stato del Bene		Valore Attuale	
<b>Note</b>									
<b>Dati Catastali</b>									
377	A / 680	<b>Via De Gasperi Lungh. Mt 912</b>			(A) 31/12/2007	Cavedon Luca	+ 18.030,24		
		via DE Gasperi			(C) 31/12/2008		- -		
		Strada			(U) 31/12/2007	= <b>18.030,24</b>		+	
		Infrastrutture Demaniali (3,00%)			(D)	0,00		+	
		Infrastrutture demaniali				3.065,18		-	
		Annuale	3,00 %	3,00 %	Buono	0,00		-	
						0,00		+	
						<b>14.965,06</b>			
378	A / 681	<b>Via Della Chiesa Lungh. Mt 228</b>			(A) 31/12/2007	Cavedon Luca	+ 4.507,56		
		via Della Chiesa			(C) 31/12/2008		- -		
		Strada			(U) 31/12/2007	= <b>4.507,56</b>		+	
		Infrastrutture Demaniali (3,00%)			(D)	0,00		+	
		Infrastrutture demaniali				766,28		-	
		Annuale	3,00 %	3,00 %	Buono	0,00		-	
						0,00		+	
						<b>3.741,28</b>			
379	A / 682	<b>Via Divisione Julia Lungh. Mt 92</b>			(A) 31/12/2007	Cavedon Luca	+ 1.818,84		
		via Divisione Julia			(C) 31/12/2008		- -		
		Strada			(U) 31/12/2007	= <b>1.818,84</b>		+	
		Infrastrutture Demaniali (3,00%)			(D)	0,00		+	
		Infrastrutture demaniali				309,23		-	
		Annuale	3,00 %	3,00 %	Buono	0,00		-	
						0,00		+	
						<b>1.509,61</b>			



# Registro Inventario Beni Immobili

11/03/2015


Pagina 185 di 487

Raggruppamento per :					Consegnatario	+	Importo Lordo			
 Voce Patrimonio Infrastrutture demaniali					Conduttore	-	Importo IVA			
							=	Valore Iniziale	+	
Progr.	Modello / Codice Inventario	Descrizione Bene			Data Attivazione	Funzione / Servizio	Totali Variazioni		+	
		Ubicazione			Data Caricamento		Ammortamenti		-	
		Tipo Bene Immobile			Data Ultima Variaz.	Centro di Costo	Dismissioni		-	
		Natura Bene			Data Dismissione	Codifica SEC ' 95	Plus o Minus Valenze		+	
		Tipo Ammortamento	% Inizio	% Anni Succ.	Causa Dismissione	Stato del Bene	Valore Attuale		=	
<b>Note</b>										
<b>Dati Catastali</b>										
380	A / 683	<b>Via Donizzetti Lungh. Mt 96</b>			(A) 31/12/2007	Cavedon Luca	+ 1.897,92			
		via Donizzetti			(C) 31/12/2008		- -----			
		Strada			(U) 31/12/2007	= <b>1.897,92</b>		+		
		Infrastrutture Demaniali (3,00%)			(D) -----	0,00		+		
		Infrastrutture demaniali				322,66		-		
		Annuale	3,00 %	3,00 %	Buono	Buono	0,00	-		
									0,00	+
									<b>1.575,26</b>	
381	A / 684	<b>Via Due Camini Lungh. Mt 552</b>			(A) 31/12/2007	Cavedon Luca	+ 10.913,04			
		via Due Camini			(C) 31/12/2008		- -----			
		Strada			(U) 31/12/2007	= <b>10.913,04</b>		+		
		Infrastrutture Demaniali (3,00%)			(D) -----	0,00		+		
		Infrastrutture demaniali				1.855,21		-		
		Annuale	3,00 %	3,00 %	Buono	Buono	0,00	-		
									0,00	+
									<b>9.057,83</b>	
382	A / 685	<b>Via Europa Lungh. Mt 221</b>			(A) 31/12/2007	Cavedon Luca	+ 4.369,17			
		via Europa			(C) 31/12/2008		- -----			
		Strada			(U) 31/12/2007	= <b>4.369,17</b>		+		
		Infrastrutture Demaniali (3,00%)			(D) -----	0,00		+		
		Infrastrutture demaniali				742,74		-		
		Annuale	3,00 %	3,00 %	Buono	Buono	0,00	-		
									0,00	+
									<b>3.626,43</b>	

# Registro Inventario Beni Immobili

11/03/2015


Pagina 186 di 487

Raggruppamento per :					Consegnatario	+	Importo Lordo				
 Voce Patrimonio Infrastrutture demaniali					Conduttore	-	Importo IVA				
						=	Valore Iniziale	+			
Progr.	Modello / Codice Inventario	Descrizione Bene			Data Attivazione	Funzione / Servizio	Totali Variazioni		+		
		Ubicazione			Data Caricamento		Ammortamenti		-		
					Data Ultima Variaz.	Dismissioni		-			
					Data Dismissione	Plus o Minus Valenze		+			
					Causa Dismissione	Valore Attuale		=			
					Stato del Bene						
Note											
Dati Catastali											
383	A / 686	Via Enrico Fermi Lungh. Mt 530			(A) 31/12/2007	Cavedon Luca	+		10.478,10		
		via Enrico Fermi			(C) 31/12/2008		-				
		Strada			(U) 31/12/2007		=		10.478,10	+	
		Infrastrutture Demaniali (3,00%)			(D)				0,00	+	
		Infrastrutture demaniali							1.781,26	-	
		Annuale			3,00 %		3,00 %	Buono	Buono	0,00	-
							0,00	-			
							0,00	+			
							<b>8.696,84</b>				
384	A / 687	Via Ferrarin A. Lungh. Mt 385			(A) 31/12/2007	Cavedon Luca	+		7.611,45		
		via Ferrarin A.			(C) 31/12/2008		-				
		Strada			(U) 31/12/2007		=		7.611,45	+	
		Infrastrutture Demaniali (3,00%)			(D)				26.357,61	+	
		Infrastrutture demaniali							7.356,18	-	
		Annuale			3,00 %		3,00 %	Buono	Buono	0,00	-
							0,00	-			
							0,00	+			
							<b>26.612,88</b>				
385	A / 688	Via Filzi Lungh. Mt 165			(A) 31/12/2007	Cavedon Luca	+		3.262,05		
		via Filzi			(C) 31/12/2008		-				
		Strada			(U) 31/12/2007		=		3.262,05	+	
		Infrastrutture Demaniali (3,00%)			(D)				0,00	+	
		Infrastrutture demaniali							554,54	-	
		Annuale			3,00 %		3,00 %	Buono	Buono	0,00	-
							0,00	-			
							0,00	+			
							<b>2.707,51</b>				

# Registro Inventario Beni Immobili

11/03/2015


Pagina 187 di 487

Raggruppamento per :					Consegnatario	+	Importo Lordo		
 <b>Voce Patrimonio Infrastrutture demaniali</b>					Conduttore	-	Importo IVA		
						=	<b>Valore Iniziale</b>	+	
Progr.	Modello / Codice Inventario	Descrizione Bene			Data Attivazione	Funzione / Servizio	Totali Variazioni		+
		Ubicazione			Data Caricamento		Centro di Costo	Ammortamenti	
					Data Ultima Variaz.	Codifica SEC ' 95	Dismissioni		-
					Data Dismissione		Stato del Bene	Plus o Minus Valenze	
					Causa Dismissione			<b>Valore Attuale</b>	
<b>Note</b>									
<b>Dati Catastali</b>									
386	A / 689	<b>Via Fogazzaro Lungh. Mt 388</b>			(A) 31/12/2007	Cavedon Luca	+ 7.670,76		
		via Fogazzaro			(C) 31/12/2008		- -----		
					(U) 31/12/2007	= <b>7.670,76</b>		+	
					(D) -----	0,00		+	
						1.304,06		-	
						0,00		-	
						0,00		+	
					Buono	<b>6.366,70</b>			
387	A / 690	<b>Via Fratellanza della Lungh. Mt 65</b>			(A) 31/12/2007	Cavedon Luca	+ 1.285,05		
		via Fratellanza della			(C) 31/12/2008		- -----		
					(U) 31/12/2007	= <b>1.285,05</b>		+	
					(D) -----	0,00		+	
						218,45		-	
						0,00		-	
						0,00		+	
					Buono	<b>1.066,60</b>			
388	A / 691	<b>Via Fusinato Lungh. Mt 103</b>			(A) 31/12/2007	Cavedon Luca	+ 2.036,31		
		via Fusinato			(C) 31/12/2008		- -----		
					(U) 31/12/2007	= <b>2.036,31</b>		+	
					(D) -----	0,00		+	
						346,20		-	
						0,00		-	
						0,00		+	
					Buono	<b>1.690,11</b>			

# Registro Inventario Beni Immobili

11/03/2015


Pagina 188 di 487

Raggruppamento per :					Consegnatario	+	Importo Lordo		
 <b>Voce Patrimonio Infrastrutture demaniali</b>					Conduttore	-	Importo IVA		
						=	<b>Valore Iniziale</b>	+	
Progr.	Modello / Codice Inventario	Descrizione Bene			Data Attivazione	Funzione / Servizio	Totali Variazioni		+
		Ubicazione			Data Caricamento		Ammortamenti		-
					Data Ultima Variaz.	Dismissioni		-	
					Data Dismissione	Plus o Minus Valenze		+	
					Causa Dismissione	<b>Valore Attuale</b>		=	
					Stato del Bene				
<b>Note</b>									
<b>Dati Catastali</b>									
389	A / 692	<b>Via Galileo Galilei Lungh. Mt 305</b>			(A) 31/12/2007	Cavedon Luca	+ 6.029,85		
		via Galileo Galilei			(C) 31/12/2008		- -		
					(U) 31/12/2007	= <b>6.029,85</b>		+	
					(D)	0,00		+	
						1.025,10		-	
						0,00		-	
						0,00		+	
					Buono	<b>5.004,75</b>			
390	A / 693	<b>Via Galvani Lungh. Mt 720</b>			(A) 31/12/2007	Cavedon Luca	+ 14.234,40		
		via Galvani			(C) 31/12/2008		- -		
					(U) 31/12/2007	= <b>14.234,40</b>		+	
					(D)	0,00		+	
						2.419,86		-	
						0,00		-	
						0,00		+	
					Buono	<b>11.814,54</b>			
391	A / 694	<b>Via Garda Lungh. Mt 85</b>			(A) 31/12/2007	Cavedon Luca	+ 1.680,45		
		via Garda			(C) 31/12/2008		- -		
					(U) 31/12/2007	= <b>1.680,45</b>		+	
					(D)	0,00		+	
						285,68		-	
						0,00		-	
						0,00		+	
					Buono	<b>1.394,77</b>			

# Registro Inventario Beni Immobili

11/03/2015


Pagina 189 di 487

Raggruppamento per :					Consegnatario	+	Importo Lordo		
 Voce Patrimonio Infrastrutture demaniali					Conduttore	-	Importo IVA		
						=	Valore Iniziale	+	
Progr.	Modello / Codice Inventario	Descrizione Bene			Data Attivazione	Funzione / Servizio	Totali Variazioni		+
		Ubicazione			Data Caricamento		Ammortamenti		-
					Data Ultima Variaz.	Dismissioni		-	
					Data Dismissione	Plus o Minus Valenze		+	
					Causa Dismissione	Valore Attuale		=	
					Stato del Bene				
Note									
Dati Catastali									
392	A / 695	<b>Via Gardena Lungh. Mt 190</b>			(A) 31/12/2007	Cavedon Luca	+ 3.756,30		
		via Gardena			(C) 31/12/2008		- -		
					(U) 31/12/2007	= <b>3.756,30</b>		+	
					(D)	0,00		+	
						638,60		-	
						0,00		-	
						0,00		+	
					Buono	<b>3.117,70</b>			
Strada									
Infrastrutture Demaniali (3,00%)									
Infrastrutture demaniali									
		Annuale	3,00 %	3,00 %	Buono				
393	A / 696	<b>Via Garziere Lungh. Mt 180</b>			(A) 31/12/2007	Cavedon Luca	+ 3.558,60		
		via Garziere			(C) 31/12/2008		- -		
					(U) 31/12/2007	= <b>3.558,60</b>		+	
					(D)	0,00		+	
						604,95		-	
						0,00		-	
						0,00		+	
					Buono	<b>2.953,65</b>			
Strada									
Infrastrutture Demaniali (3,00%)									
Infrastrutture demaniali									
		Annuale	3,00 %	3,00 %	Buono				
394	A / 697	<b>Via Gatto Strada del Lungh. Mt 330</b>			(A) 31/12/2007	Cavedon Luca	+ 6.524,10		
		via Gatto Strada del			(C) 31/12/2008		- -		
					(U) 31/12/2007	= <b>6.524,10</b>		+	
					(D)	0,00		+	
						1.109,08		-	
						0,00		-	
						0,00		+	
					Buono	<b>5.415,02</b>			
Strada									
Infrastrutture Demaniali (3,00%)									
Infrastrutture demaniali									
		Annuale	3,00 %	3,00 %	Buono				

# Registro Inventario Beni Immobili

11/03/2015


Pagina 190 di 487

Raggruppamento per :					Consegnatario	+	Importo Lordo		
 <b>Voce Patrimonio Infrastrutture demaniali</b>					Conduttore	-	Importo IVA		
						=	<b>Valore Iniziale</b>	+	
Progr.	Modello / Codice Inventario	Descrizione Bene			Data Attivazione	Funzione / Servizio	Totali Variazioni		+
		Ubicazione			Data Caricamento		Ammortamenti		-
					Data Ultima Variaz.	Dismissioni		-	
					Data Dismissione	Plus o Minus Valenze		+	
					Causa Dismissione	<b>Valore Attuale</b>		=	
					Stato del Bene				
<b>Note</b>									
<b>Dati Catastali</b>									
395	A / 698	<b>Via Gioberti Lungh. Mt 65</b>			(A) 31/12/2007	Cavedon Luca	+ 1.285,05		
		via Gioberti			(C) 31/12/2008		- -----		
					(U) 31/12/2007	= <b>1.285,05</b>		+	
					(D) -----	0,00		+	
						218,45		-	
						0,00		-	
						0,00		+	
		Annuale	3,00 %	3,00 %	Buono	<b>1.066,60</b>			
396	A / 699	<b>Via Giotto Lungh. Mt 710</b>			(A) 31/12/2007	Cavedon Luca	+ 14.036,70		
		via Giotto			(C) 31/12/2008		- -----		
					(U) 31/12/2007	= <b>14.036,70</b>		+	
					(D) -----	0,00		+	
						2.386,21		-	
						0,00		-	
						0,00		+	
		Annuale	3,00 %	3,00 %	Buono	<b>11.650,49</b>			
397	A / 700	<b>Via Gorizia Lungh. Mt 146</b>			(A) 31/12/2007	Cavedon Luca	+ 2.886,42		
		via Gorizia			(C) 31/12/2008		- -----		
					(U) 31/12/2007	= <b>2.886,42</b>		+	
					(D) -----	0,00		+	
						490,70		-	
						0,00		-	
						0,00		+	
		Annuale	3,00 %	3,00 %	Buono	<b>2.395,72</b>			

# Registro Inventario Beni Immobili

11/03/2015


Pagina 191 di 487

Raggruppamento per :					Consegnatario	+	Importo Lordo		
 Voce Patrimonio Infrastrutture demaniali					Conduttore	-	Importo IVA		
						=	Valore Iniziale	+	
Progr.	Modello / Codice Inventario	Descrizione Bene			Data Attivazione	Funzione / Servizio	Totali Variazioni		+
		Ubicazione			Data Caricamento		Centro di Costo	Ammortamenti	
		Tipo Bene Immobile			Data Ultima Variaz.	Codifica SEC ' 95	Dismissioni		-
		Natura Bene			Data Dismissione		Stato del Bene	Plus o Minus Valenze	
		Tipo Ammortamento	% Inizio	% Anni Succ.	Causa Dismissione	Valore Attuale		=	
Note									
Dati Catastali									
398	A / 701	<b>Via Grado Lungh. Mt 352</b>			(A) 31/12/2007	Cavedon Luca	+	6.959,04	
		via Grado			(C) 31/12/2008		-		
		Strada			(U) 31/12/2007		=	<b>6.959,04</b>	+
		Infrastrutture Demaniali (3,00%)			(D)			0,00	+
		Infrastrutture demaniali						1.183,03	-
		Annuale			3,00 %		3,00 %	Buono	0,00
							0,00	-	
							0,00	+	
							<b>5.776,01</b>		
399	A / 702	<b>Via Indipendenza della Lungh. Mt 120</b>			(A) 31/12/2007	Cavedon Luca	+	2.372,40	
		via Indipendenza della			(C) 31/12/2008		-		
		Strada			(U) 31/12/2007		=	<b>2.372,40</b>	+
		Infrastrutture Demaniali (3,00%)			(D)			0,00	+
		Infrastrutture demaniali						403,32	-
		Annuale			3,00 %		3,00 %	Buono	0,00
							0,00	-	
							0,00	+	
							<b>1.969,08</b>		
400	A / 703	<b>Via Italia Lungh. Mt 160</b>			(A) 31/12/2007	Cavedon Luca	+	3.163,20	
		via Italia			(C) 31/12/2008		-		
		Strada			(U) 31/12/2007		=	<b>3.163,20</b>	+
		Infrastrutture Demaniali (3,00%)			(D)			0,00	+
		Infrastrutture demaniali						537,72	-
		Annuale			3,00 %		3,00 %	Buono	0,00
							0,00	-	
							0,00	+	
							<b>2.625,48</b>		

# Registro Inventario Beni Immobili

11/03/2015

Pagina 192 di 487


Raggruppamento per :					Consegnatario		+	Importo Lordo			
 Voce Patrimonio Infrastrutture demaniali					Conditore		-	Importo IVA			
							=	<b>Valore Iniziale</b>	+		
Progr.	Modello / Codice Inventario	Descrizione Bene			Data Attivazione	Funzione / Servizio	Totali Variazioni			+	
		Ubicazione			Data Caricamento		Centro di Costo	Ammortamenti			-
		Tipo Bene Immobile			Data Ultima Variaz.	Codifica SEC ' 95	Dismissioni			-	
		Natura Bene			Data Dismissione		Stato del Bene	Plus o Minus Valenze			+
		Tipo Ammortamento	% Inizio	% Anni Succ.	Causa Dismissione	<b>Valore Attuale</b>				=	
<b>Note</b>											
<b>Dati Catastali</b>											
401	A / 704	<b>Via Kennedy Lungh. Mt 930</b>			(A) 31/12/2007	Cavedon Luca	+ 18.386,10				
		via Kennedy			(C) 31/12/2008		- -				
		Strada			(U) 31/12/2007			=	<b>18.386,10</b>	+	
		Infrastrutture Demaniali (3,00%)			(D)			0,00			+
		Infrastrutture demaniali						3.125,62			-
		Annuale	3,00 %	3,00 %	Buono	Buono	0,00			-	
								0,00			+
								<b>15.260,48</b>			
402	A / 705	<b>Via Lago d'Iseo Lungh. Mt 80</b>			(A) 31/12/2007	Cavedon Luca	+ 1.581,60				
		via Lago d'Iseo			(C) 31/12/2008		- -				
		Strada			(U) 31/12/2007			=	<b>1.581,60</b>	+	
		Infrastrutture Demaniali (3,00%)			(D)			0,00			+
		Infrastrutture demaniali						268,86			-
		Annuale	3,00 %	3,00 %	Buono	Buono	0,00			-	
								0,00			+
								<b>1.312,74</b>			
403	A / 706	<b>Via Lago di Breis Lungh. Mt 82</b>			(A) 31/12/2007	Cavedon Luca	+ 1.621,14				
		via Lago di Breis			(C) 31/12/2008		- -				
		Strada			(U) 31/12/2007			=	<b>1.621,14</b>	+	
		Infrastrutture Demaniali (3,00%)			(D)			0,00			+
		Infrastrutture demaniali						275,57			-
		Annuale	3,00 %	3,00 %	Buono	Buono	0,00			-	
								0,00			+
								<b>1.345,57</b>			



# Registro Inventario Beni Immobili

11/03/2015


Pagina 193 di 487

Raggruppamento per :					Consegnatario		+	Importo Lordo		
 Voce Patrimonio Infrastrutture demaniali					Conditore		-	Importo IVA		
							=	<b>Valore Iniziale</b>	+	
Progr.	Modello / Codice Inventario	Descrizione Bene			Data Attivazione	Funzione / Servizio	Totali Variazioni		+	
		Ubicazione			Data Caricamento		Ammortamenti		-	
		Tipo Bene Immobile			Data Ultima Variaz.	Centro di Costo	Dismissioni		-	
		Natura Bene			Data Dismissione	Codifica SEC ' 95	Plus o Minus Valenze		+	
		Tipo	Ammortamento	% Inizio	% Anni Succ.	Causa Dismissione	Stato del Bene	<b>Valore Attuale</b>		=
		<b>Note</b>								
		<b>Dati Catastali</b>								
404	A / 707	<b>Via Lago di Caldonazzo Lungh. Mt 172</b>			(A) 31/12/2007	Cavedon Luca	+		3.400,44	
		via Lago di Caldonazzo			(C) 31/12/2008		-			
		Strada			(U) 31/12/2007		=		<b>3.400,44</b>	+
		Infrastrutture Demaniali (3,00%)			(D)				0,00	+
		Infrastrutture demaniali							578,08	-
		Annuale	3,00 %	3,00 %	Buono	Buono			0,00	-
									0,00	+
									<b>2.822,36</b>	
405	A / 708	<b>Via Lago di Molveno Lungh. Mt 104</b>			(A) 31/12/2007	Cavedon Luca	+		2.056,08	
		via Lago di Molveno			(C) 31/12/2008		-			
		Strada			(U) 31/12/2007		=		<b>2.056,08</b>	+
		Infrastrutture Demaniali (3,00%)			(D)				0,00	+
		Infrastrutture demaniali							349,52	-
		Annuale	3,00 %	3,00 %	Buono	Buono			0,00	-
									0,00	+
									<b>1.706,56</b>	
406	A / 709	<b>Via Lavarone Lungh. Mt 103</b>			(A) 31/12/2007	Cavedon Luca	+		2.036,31	
		via Lavarone			(C) 31/12/2008		-			
		Strada			(U) 31/12/2007		=		<b>2.036,31</b>	+
		Infrastrutture Demaniali (3,00%)			(D)				0,00	+
		Infrastrutture demaniali							346,20	-
		Annuale	3,00 %	3,00 %	Buono	Buono			0,00	-
									0,00	+
									<b>1.690,11</b>	

# Registro Inventario Beni Immobili

11/03/2015


Pagina 194 di 487

Raggruppamento per :					Consegnatario	+	Importo Lordo		
 <b>Voce Patrimonio Infrastrutture demaniali</b>					Conduttore	-	Importo IVA		
						=	<b>Valore Iniziale</b>	+	
Progr.	Modello / Codice Inventario	Descrizione Bene			Data Attivazione	Funzione / Servizio	Totali Variazioni		+
		Ubicazione			Data Caricamento		Ammortamenti		-
					Data Ultima Variaz.	Dismissioni		-	
					Data Dismissione	Plus o Minus Valenze		+	
					Causa Dismissione	<b>Valore Attuale</b>		=	
					Stato del Bene				
<b>Note</b>									
<b>Dati Catastali</b>									
407	A / 710	<b>Via Leopardi G. Lungh. Mt 540</b>			(A) 31/12/2007	Cavedon Luca	+ 10.675,80		
		via Leopardi G.			(C) 31/12/2008		- -		
					(U) 31/12/2007	= <b>10.675,80</b>		+	
					(D)	0,00		+	
						1.814,91		-	
						0,00		-	
						0,00		+	
		Annuale	3,00 %	3,00 %	Buono	<b>8.860,89</b>			
408	A / 711	<b>Via Levico Lungh. Mt 53</b>			(A) 31/12/2007	Cavedon Luca	+ 1.047,81		
		via Levico			(C) 31/12/2008		- -		
					(U) 31/12/2007	= <b>1.047,81</b>		+	
					(D)	0,00		+	
						178,15		-	
						0,00		-	
						0,00		+	
		Annuale	3,00 %	3,00 %	Buono	<b>869,66</b>			
409	A / 712	<b>Via Libert... della Lungh. Mt 235</b>			(A) 31/12/2007	Cavedon Luca	+ 4.645,95		
		via Libert... della			(C) 31/12/2008		- -		
					(U) 31/12/2007	= <b>4.645,95</b>		+	
					(D)	0,00		+	
						789,82		-	
						0,00		-	
						0,00		+	
		Annuale	3,00 %	3,00 %	Buono	<b>3.856,13</b>			

# Registro Inventario Beni Immobili

11/03/2015


Pagina 195 di 487

Raggruppamento per :					Consegnatario	+	Importo Lordo		
 Voce Patrimonio Infrastrutture demaniali					Conduttore	-	Importo IVA		
						=	Valore Iniziale	+	
Progr.	Modello / Codice Inventario	Descrizione Bene			Data Attivazione	Funzione / Servizio	Totali Variazioni		+
		Ubicazione			Data Caricamento		Centro di Costo	Ammortamenti	
					Data Ultima Variaz.	Codifica SEC ' 95	Dismissioni		-
					Data Dismissione		Stato del Bene	Plus o Minus Valenze	
					Causa Dismissione			=	Valore Attuale
Note									
Dati Catastali									
410	A / 713	<b>Via Lun Lugh. Mt 72</b>			(A) 31/12/2007	Cavedon Luca	+ 1.423,44		
		via Lun			(C) 31/12/2008		- -		
					(U) 31/12/2007	= <b>1.423,44</b>		+	
					(D)	0,00		+	
						241,99		-	
						0,00		-	
						0,00		+	
					Annuale	3,00 %	3,00 %		<b>1.181,45</b>
Buono									
411	A / 714	<b>Via Manin Daniele Lugh. Mt 80</b>			(A) 31/12/2007	Cavedon Luca	+ 1.581,60		
		via Manin Daniele			(C) 31/12/2008		- -		
					(U) 31/12/2007	= <b>1.581,60</b>		+	
					(D)	0,00		+	
						268,86		-	
						0,00		-	
						0,00		+	
					Annuale	3,00 %	3,00 %		<b>1.312,74</b>
Buono									
412	A / 715	<b>Via Manzoni A. Lugh. Mt 780</b>			(A) 31/12/2007	Cavedon Luca	+ 15.420,60		
		via Manzoni A.			(C) 31/12/2008		- -		
					(U) 31/12/2008	= <b>15.420,60</b>		+	
					(D)	19.522,98		+	
						2.621,49		-	
						0,00		-	
						0,00		+	
					Annuale	3,00 %	3,00 %		<b>32.322,09</b>
Buono									

# Registro Inventario Beni Immobili

11/03/2015


Pagina 196 di 487

Raggruppamento per :					Consegnatario	+	Importo Lordo		
 Voce Patrimonio Infrastrutture demaniali					Conduttore	-	Importo IVA		
							=	Valore Iniziale	+
Progr.	Modello / Codice Inventario	Descrizione Bene			Data Attivazione	Funzione / Servizio	Totali Variazioni		+
		Ubicazione			Data Caricamento		Ammortamenti		-
		Tipo Bene Immobile			Data Ultima Variaz.	Centro di Costo	Dismissioni		-
		Natura Bene			Data Dismissione		Codifica SEC ' 95	Plus o Minus Valenze	
		Tipo Ammortamento	% Inizio	% Anni Succ.	Causa Dismissione	Stato del Bene		Valore Attuale	
<b>Note</b>									
<b>Dati Catastali</b>									
413	A / 716	<b>Via Marangon Lungh. Mt 590</b>			(A) 31/12/2007	Cavedon Luca	+ 11.664,30		
		via Marangon			(C) 31/12/2008		- -		
		Strada			(U) 31/12/2007	= <b>11.664,30</b>		+	
		Infrastrutture Demaniali (3,00%)			(D)	0,00		+	
		Infrastrutture demaniali				1.982,96		-	
		Annuale	3,00 %	3,00 %	Buono	0,00		-	
						0,00		+	
						<b>9.681,34</b>			
414	A / 717	<b>Via Marcello B. Lungh. Mt 74</b>			(A) 31/12/2007	Cavedon Luca	+ 1.462,98		
		via Marcello B.			(C) 31/12/2008		- -		
		Strada			(U) 31/12/2007	= <b>1.462,98</b>		+	
		Infrastrutture Demaniali (3,00%)			(D)	0,00		+	
		Infrastrutture demaniali				248,71		-	
		Annuale	3,00 %	3,00 %	Buono	0,00		-	
						0,00		+	
						<b>1.214,27</b>			
415	A / 718	<b>Via Marconi G. Lungh. Mt 310</b>			(A) 31/12/2007	Cavedon Luca	+ 6.128,70		
		via Marconi G.			(C) 31/12/2008		- -		
		Strada			(U) 31/12/2007	= <b>6.128,70</b>		+	
		Infrastrutture Demaniali (3,00%)			(D)	0,00		+	
		Infrastrutture demaniali				1.041,85		-	
		Annuale	3,00 %	3,00 %	Buono	0,00		-	
						0,00		+	
						<b>5.086,85</b>			

# Registro Inventario Beni Immobili

11/03/2015


Pagina 197 di 487

Raggruppamento per :					Consegnatario	+	Importo Lordo			
 Voce Patrimonio Infrastrutture demaniali					Conduttore	-	Importo IVA			
							=	Valore Iniziale	+	
Progr.	Modello / Codice Inventario	Descrizione Bene			Data Attivazione	Funzione / Servizio	Totali Variazioni		+	
		Ubicazione			Data Caricamento		Ammortamenti		-	
		Tipo Bene Immobile			Data Ultima Variaz.	Centro di Costo	Dismissioni		-	
		Natura Bene			Data Dismissione	Codifica SEC ' 95	Plus o Minus Valenze		+	
		Tipo Ammortamento	% Inizio	% Anni Succ.	Causa Dismissione	Stato del Bene	Valore Attuale		=	
<b>Note</b>										
<b>Dati Catastali</b>										
416	A / 719	<b>Via Mascagni Lungh. Mt 72</b>			(A) 31/12/2007	Cavedon Luca	+ 1.423,44			
		via Mascagni			(C) 31/12/2008		- -----			
		Strada			(U) 31/12/2007	= <b>1.423,44</b>		+		
		Infrastrutture Demaniali (3,00%)			(D) -----	0,00		+		
		Infrastrutture demaniali				241,99		-		
		Annuale	3,00 %	3,00 %	Buono	Buono	0,00	-		
									0,00	+
									<b>1.181,45</b>	
417	A / 720	<b>Via Mazzini Giuseppe Lungh. Mt 512</b>			(A) 31/12/2007	Cavedon Luca	+ 10.122,24			
		via Mazzini Giuseppe			(C) 31/12/2008		- -----			
		Strada			(U) 31/12/2007	= <b>10.122,24</b>		+		
		Infrastrutture Demaniali (3,00%)			(D) -----	0,00		+		
		Infrastrutture demaniali				1.720,82		-		
		Annuale	3,00 %	3,00 %	Buono	Buono	0,00	-		
									0,00	+
									<b>8.401,42</b>	
418	A / 721	<b>Via Michelangelo Lungh. Mt 1020</b>			(A) 31/12/2007	Cavedon Luca	+ 20.165,40			
		via Michelangelo			(C) 31/12/2008		- -----			
		Strada			(U) 31/12/2008	= <b>20.165,40</b>		+		
		Infrastrutture Demaniali (3,00%)			(D) -----	12.541,51		+		
		Infrastrutture demaniali				5.309,36		-		
		Annuale	3,00 %	3,00 %	Buono	Buono	0,00	-		
									0,00	+
									<b>27.397,55</b>	

# Registro Inventario Beni Immobili

11/03/2015


Pagina 198 di 487

Raggruppamento per :					Consegnatario	+	Importo Lordo		
 <b>Voce Patrimonio Infrastrutture demaniali</b>					Conduttore	-	Importo IVA		
							=	<b>Valore Iniziale</b>	+
Progr.	Modello / Codice Inventario	Descrizione Bene Ubicazione Tipo Bene Immobile Natura Bene	Data Attivazione Data Caricamento Data Ultima Variaz. Data Dismissione Causa Dismissione		Funzione / Servizio Centro di Costo Codifica SEC ' 95 Stato del Bene			Totali Variazioni	+
								Ammortamenti	-
								Dismissioni	-
								Plus o Minus Valenze	+
								<b>Valore Attuale</b>	=
<b>Note</b>									
<b>Dati Catastali</b>									
419	A / 722	<b>Via Misurina Lungh. Mt 360</b>	(A) 31/12/2007	Cavedon Luca		+	7.117,20		
		via Misurina	(C) 31/12/2008			-			
		Strada	(U) 31/12/2007			=	<b>7.117,20</b>	+	
		Infrastrutture Demaniali (3,00%)	(D)				0,00	+	
		Infrastrutture demaniali					1.209,90	-	
		Annuale	3,00 %	3,00 %	Buono		0,00	-	
					Buono		0,00	+	
							<b>5.907,30</b>		
420	A / 723	<b>Via Monte Cimone Lungh. Mt 230</b>	(A) 31/12/2007	Cavedon Luca		+	4.547,10		
		via Monte Cimone	(C) 31/12/2008			-			
		Strada	(U) 31/12/2007			=	<b>4.547,10</b>	+	
		Infrastrutture Demaniali (3,00%)	(D)				0,00	+	
		Infrastrutture demaniali					772,99	-	
		Annuale	3,00 %	3,00 %	Buono		0,00	-	
					Buono		0,00	+	
							<b>3.774,11</b>		
421	A / 724	<b>Via Monte Grappa Lungh. Mt 1010</b>	(A) 31/12/2007	Cavedon Luca		+	19.967,70		
		via Monte Grappa	(C) 31/12/2008			-			
		Strada	(U) 31/12/2007			=	<b>19.967,70</b>	+	
		Infrastrutture Demaniali (3,00%)	(D)				229.393,36	+	
		Infrastrutture demaniali					3.394,48	-	
		Annuale	3,00 %	3,00 %	Buono		0,00	-	
					Buono		0,00	+	
							<b>245.966,58</b>		

# Registro Inventario Beni Immobili

11/03/2015


Pagina 199 di 487

Raggruppamento per :					Consegnatario	+	Importo Lordo		
 Voce Patrimonio Infrastrutture demaniali					Conduttore	-	Importo IVA		
						=	Valore Iniziale	+	
Progr.	Modello / Codice Inventario	Descrizione Bene			Data Attivazione	Funzione / Servizio	Totali Variazioni		
		Ubicazione			Data Caricamento		+ -		
					Data Ultima Variaz.	Ammortamenti			
					Data Dismissione	- Dismissioni			
					Causa Dismissione	+ Plus o Minus Valenze			
						= Valore Attuale			
Note									
Dati Catastali									
422	A / 725	Via Monte Novegno Lungh. Mt 260			(A) 31/12/2007	Cavedon Luca	+ 5.140,20		
		via Monte Novegno			(C) 31/12/2008		- -		
					(U) 31/12/2007	= 5.140,20 +			
					(D)	0,00 +			
						873,81 -			
						0,00 -			
						0,00 +			
		Strada							
		Infrastrutture Demaniali (3,00%)							
		Infrastrutture demaniali							
		Annuale	3,00 %	3,00 %	Buono	4.266,39			
423	A / 726	Via Monte Pasubio Lungh. Mt 2708			(A) 31/12/2007	Cavedon Luca	+ 53.537,16		
		via Monte Pasubio			(C) 31/12/2008		- -		
					(U) 31/12/2007	= 53.537,16 +			
					(D)	0,00 +			
						9.101,30 -			
						0,00 -			
						0,00 +			
		Strada							
		Infrastrutture Demaniali (3,00%)							
		Infrastrutture demaniali							
		Annuale	3,00 %	3,00 %	Buono	44.435,86			
424	A / 727	Via Monte Summano Lungh. Mt 1740			(A) 31/12/2007	Cavedon Luca	+ 34.399,80		
		via Monte Summano			(C) 31/12/2008		- -		
					(U) 31/12/2007	= 34.399,80 +			
					(D)	0,00 +			
						5.847,99 -			
						0,00 -			
						0,00 +			
		Strada							
		Infrastrutture Demaniali (3,00%)							
		Infrastrutture demaniali							
		Annuale	3,00 %	3,00 %	Buono	28.551,81			

# Registro Inventario Beni Immobili

11/03/2015

Pagina 200 di 487


Raggruppamento per :					Consegnatario	+	Importo Lordo	
 <b>Voce Patrimonio Infrastrutture demaniali</b>					Conduttore	-	Importo IVA	
						=	<b>Valore Iniziale</b>	+
Progr.	Modello / Codice Inventario	Descrizione Bene Ubicazione Tipo Bene Immobile Natura Bene	Data Attivazione Data Caricamento Data Ultima Variaz. Data Dismissione Causa Dismissione		Funzione / Servizio Centro di Costo Codifica SEC ' 95 Stato del Bene		Totali Variazioni	+
							Ammortamenti	-
							Dismissioni	-
							Plus o Minus Valenze	+
							<b>Valore Attuale</b>	=
		<b>Note</b>						
		<b>Dati Catastali</b>						
425	A / 728	<b>Via Moro Aldo Piazza Lungh. Mt</b>  via Moro Aldo Piazza  Strada Infrastrutture Demaniali (3,00%) Infrastrutture demaniali	(A) 31/12/2007 (C) 31/12/2008 (U) 31/12/2007 (D)		Cavedon Luca		+ 0,00	
							-	
							= <b>0,00</b>	+
							0,00	+
							0,00	-
							0,00	-
							0,00	+
		Annuale	3,00 %	3,00 %	Buono	Buono	<b>0,00</b>	
426	A / 729	<b>Via Pace della Lungh. Mt 280</b>  via Pace della  Strada Infrastrutture Demaniali (3,00%) Infrastrutture demaniali	(A) 31/12/2007 (C) 31/12/2008 (U) 31/12/2007 (D)		Cavedon Luca		+ 5.535,60	
							-	
							= <b>5.535,60</b>	+
							0,00	+
							941,04	-
							0,00	-
							0,00	+
		Annuale	3,00 %	3,00 %	Buono	Buono	<b>4.594,56</b>	
427	A / 730	<b>Via Padova Lungh. Mt 308</b>  via Padova  Strada Infrastrutture Demaniali (3,00%) Infrastrutture demaniali	(A) 31/12/2007 (C) 31/12/2008 (U) 31/12/2007 (D)		Cavedon Luca		+ 6.089,16	
							-	
							= <b>6.089,16</b>	+
							0,00	+
							1.035,14	-
							0,00	-
							0,00	+
		Annuale	3,00 %	3,00 %	Buono	Buono	<b>5.054,02</b>	



# Registro Inventario Beni Immobili

11/03/2015


Pagina 201 di 487

Raggruppamento per :					Consegnatario	+	Importo Lordo		
 Voce Patrimonio Infrastrutture demaniali					Conduttore	-	Importo IVA		
							=	Valore Iniziale	+
Progr.	Modello / Codice Inventario	Descrizione Bene			Data Attivazione	Funzione / Servizio	Totali Variazioni		+
		Ubicazione			Data Caricamento		Ammortamenti		-
		Tipo Bene Immobile			Data Ultima Variaz.	Centro di Costo	Dismissioni		-
		Natura Bene			Data Dismissione		Codifica SEC ' 95	Plus o Minus Valenze	
		Tipo Ammortamento	% Inizio	% Anni Succ.	Causa Dismissione	Stato del Bene		Valore Attuale	
<b>Note</b>									
<b>Dati Catastali</b>									
428	A / 731	<b>Via Pag Lungh. Mt 620</b>			(A) 31/12/2007	Cavedon Luca	+ 12.257,40		
		via Pag			(C) 31/12/2008		- -		
		Strada			(U) 31/12/2007	= <b>12.257,40</b>		+	
		Infrastrutture Demaniali (3,00%)			(D)	0,00		+	
		Infrastrutture demaniali				2.083,77		-	
		Annuale	3,00 %	3,00 %	Buono	Buono	0,00	-	
						0,00		-	
						0,00		+	
						<b>10.173,63</b>			
429	A / 732	<b>Via Paganini Lungh. Mt 69</b>			(A) 31/12/2007	Cavedon Luca	+ 1.364,13		
		via Paganini			(C) 31/12/2008		- -		
		Strada			(U) 31/12/2007	= <b>1.364,13</b>		+	
		Infrastrutture Demaniali (3,00%)			(D)	0,00		+	
		Infrastrutture demaniali				231,88		-	
		Annuale	3,00 %	3,00 %	Buono	Buono	0,00	-	
						0,00		-	
						0,00		+	
						<b>1.132,25</b>			
430	A / 733	<b>Via Palladio Lungh. Mt 1442</b>			(A) 31/12/2007	Cavedon Luca	+ 28.508,34		
		via Palladio			(C) 31/12/2008		- -		
		Strada			(U) 31/12/2009	= <b>28.508,34</b>		+	
		Infrastrutture Demaniali (3,00%)			(D)	415.832,32		+	
		Infrastrutture demaniali				59.061,06		-	
		Annuale	3,00 %	3,00 %	Buono	Buono	0,00	-	
						0,00		-	
						0,00		+	
						<b>385.279,60</b>			

# Registro Inventario Beni Immobili

11/03/2015


Pagina 202 di 487

Raggruppamento per :					Consegnatario	+	Importo Lordo		
 Voce Patrimonio Infrastrutture demaniali					Conduttore	-	Importo IVA		
							=	Valore Iniziale	+
Progr.	Modello / Codice Inventario	Descrizione Bene			Data Attivazione	Funzione / Servizio	Totali Variazioni		+
		Ubicazione			Data Caricamento		Centro di Costo	Ammortamenti	
		Tipo Bene Immobile			Data Ultima Variaz.	Codifica SEC ' 95	Dismissioni		-
		Natura Bene			Data Dismissione		Stato del Bene	Plus o Minus Valenze	
		Tipo	Ammortamento	% Inizio	% Anni Succ.	Causa Dismissione		Valore Attuale	
<b>Note</b>									
<b>Dati Catastali</b>									
431	A / 734	<b>Via Papa Pio X Lungh. Mt 203</b>			(A) 31/12/2007	Cavedon Luca	+ 4.013,31		
		via Papa Pio X			(C) 31/12/2008		- -----		
		Strada			(U) 31/12/2007	= <b>4.013,31</b>		+	
		Infrastrutture Demaniali (3,00%)			(D) -----	0,00		+	
		Infrastrutture demaniali				682,29		-	
		Annuale	3,00 %	3,00 %	Buono	0,00		-	
						0,00		+	
						<b>3.331,02</b>			
432	A / 735	<b>Via Pedrazza Lungh. Mt 182</b>			(A) 31/12/2007	Cavedon Luca	+ 3.598,14		
		via Pedrazza			(C) 31/12/2008		- -----		
		Strada			(U) 31/12/2007	= <b>3.598,14</b>		+	
		Infrastrutture Demaniali (3,00%)			(D) -----	0,00		+	
		Infrastrutture demaniali				611,66		-	
		Annuale	3,00 %	3,00 %	Buono	0,00		-	
						0,00		+	
						<b>2.986,48</b>			
433	A / 736	<b>Via Pellico Sivio Lungh. Mt 210</b>			(A) 31/12/2007	Cavedon Luca	+ 4.151,70		
		via Pellico Sivio			(C) 31/12/2008		- -----		
		Strada			(U) 31/12/2007	= <b>4.151,70</b>		+	
		Infrastrutture Demaniali (3,00%)			(D) -----	0,00		+	
		Infrastrutture demaniali				705,76		-	
		Annuale	3,00 %	3,00 %	Buono	0,00		-	
						0,00		+	
						<b>3.445,94</b>			

# Registro Inventario Beni Immobili

11/03/2015


Pagina 203 di 487

Raggruppamento per :					Consegnatario	+	Importo Lordo		
 <b>Voce Patrimonio Infrastrutture demaniali</b>					Conduttore	-	Importo IVA		
							=	<b>Valore Iniziale</b>	+
Progr.	Modello / Codice Inventario	Descrizione Bene			Data Attivazione	Funzione / Servizio	Totali Variazioni		+
		Ubicazione			Data Caricamento		Centro di Costo	Ammortamenti	
		Tipo Bene Immobile			Data Ultima Variaz.	Codifica SEC ' 95	Dismissioni		-
		Natura Bene			Data Dismissione		Stato del Bene	Plus o Minus Valenze	
		Tipo Ammortamento	% Inizio	% Anni Succ.	Causa Dismissione			=	<b>Valore Attuale</b>
Note									
Dati Catastali									
434	A / 737	<b>Via Petrarca Lungh. Mt 115</b>			(A) 31/12/2007	Cavedon Luca	+ 2.273,55		
		via Petrarca			(C) 31/12/2008		-		
		Strada			(U) 31/12/2007	= <b>2.273,55</b>		+	
		Infrastrutture Demaniali (3,00%)			(D)	0,00		+	
		Infrastrutture demaniali				386,50		-	
		Annuale	3,00 %	3,00 %	Buono	0,00		-	
						0,00		+	
						<b>1.887,05</b>			
435	A / 738	<b>Via Pettino' Lungh. Mt 282</b>			(A) 31/12/2007	Cavedon Luca	+ 5.575,14		
		via Pettin...			(C) 31/12/2008		-		
		Strada			(U) 31/12/2007	= <b>5.575,14</b>		+	
		Infrastrutture Demaniali (3,00%)			(D)	24.954,50		+	
		Infrastrutture demaniali				8.683,65		-	
		Annuale	3,00 %	3,00 %	Buono	0,00		-	
						0,00		+	
						<b>21.845,99</b>			

# Registro Inventario Beni Immobili

11/03/2015


Pagina 204 di 487

Raggruppamento per :						Consegnatario	+	Importo Lordo	
 <b>Voce Patrimonio Infrastrutture demaniali</b>						Conduttore	-	Importo IVA	
								=	<b>Valore Iniziale</b>
Progr.	Modello / Codice Inventario	Descrizione Bene			Data Attivazione	Funzione / Servizio	Totali Variazioni		
		Ubicazione			Data Caricamento		+ -		
		Tipo Bene Immobile			Data Ultima Variaz.	Ammortamenti			
		Natura Bene			Data Dismissione	- Dismissioni			
		Tipo Ammortamento			Causa Dismissione	+ Plus o Minus Valenze			
		% Inizio	% Anni Succ.		Stato del Bene	= <b>Valore Attuale</b>			
Note									
Dati Catastali									
436	A / 739	<b>Via Pordenone Lungh. Mt 178</b>			(A) 31/12/2007	Cavedon Luca	+ 3.519,06		
		via Pordenone			(C) 31/12/2008		- -----		
		Strada			(U) 31/12/2007			= <b>3.519,06</b>	+
		Infrastrutture Demaniali (3,00%)			(D) -----			0,00	+
		Infrastrutture demaniali						598,23	-
		Annuale	3,00 %	3,00 %	Buono	Buono	0,00		-
								0,00	+
								<b>2.920,83</b>	
437	A / 740	<b>Via Pra' Bordoni Lungh. Mt 379</b>			(A) 31/12/2007	Cavedon Luca	+ 7.492,83		
		via Pr... Bordoni			(C) 31/12/2008		- -----		
		Strada			(U) 31/12/2007			= <b>7.492,83</b>	+
		Infrastrutture Demaniali (3,00%)			(D) -----			0,00	+
		Infrastrutture demaniali						1.273,81	-
		Annuale	3,00 %	3,00 %	Buono	Buono	0,00		-
								0,00	+
								<b>6.219,02</b>	

# Registro Inventario Beni Immobili

11/03/2015


Pagina 205 di 487

Raggruppamento per :					Consegnatario	+	Importo Lordo		
 <b>Voce Patrimonio Infrastrutture demaniali</b>					Conduttore	-	Importo IVA		
							=	<b>Valore Iniziale</b>	+
Progr.	Modello / Codice Inventario	Descrizione Bene			Data Attivazione	Funzione / Servizio	Totali Variazioni		+
		Ubicazione			Data Caricamento		Centro di Costo	Ammortamenti	
		Tipo Bene Immobile			Data Ultima Variaz.	Codifica SEC ' 95	Dismissioni		-
		Natura Bene			Data Dismissione		Stato del Bene	Plus o Minus Valenze	
		Tipo Ammortamento	% Inizio	% Anni Succ.	Causa Dismissione	<b>Valore Attuale</b>		=	
<b>Note</b>									
<b>Dati Catastali</b>									
438	A / 741	<b>Via Preazzi Lungh. Mt 680</b>			(A) 31/12/2007	Cavedon Luca	+ 13.443,60		
		via Preazzi			(C) 31/12/2008		- -		
		Strada			(U) 31/12/2008	= <b>13.443,60</b>		+	
		Infrastrutture Demaniali (3,00%)			(D)	348.963,20		+	
		Infrastrutture demaniali				18.689,38		-	
		Annuale	3,00 %	3,00 %	Buono	0,00		-	
						0,00		+	
						<b>343.717,42</b>			
439	A / 742	<b>Via Progresso del Lungh. Mt 110</b>			(A) 31/12/2007	Cavedon Luca	+ 2.174,70		
		via Progresso del			(C) 31/12/2008		- -		
		Strada			(U) 31/12/2007	= <b>2.174,70</b>		+	
		Infrastrutture Demaniali (3,00%)			(D)	0,00		+	
		Infrastrutture demaniali				369,67		-	
		Annuale	3,00 %	3,00 %	Buono	0,00		-	
						0,00		+	
						<b>1.805,03</b>			
440	A / 743	<b>Via Puccini Giacomo Lungh. Mt 122</b>			(A) 31/12/2007	Cavedon Luca	+ 2.411,94		
		via Puccini Giacomo			(C) 31/12/2008		- -		
		Strada			(U) 31/12/2007	= <b>2.411,94</b>		+	
		Infrastrutture Demaniali (3,00%)			(D)	0,00		+	
		Infrastrutture demaniali				410,04		-	
		Annuale	3,00 %	3,00 %	Buono	0,00		-	
						0,00		+	
						<b>2.001,90</b>			

# Registro Inventario Beni Immobili

11/03/2015


Pagina 206 di 487

Raggruppamento per :					Consegnatario	+	Importo Lordo		
 Voce Patrimonio Infrastrutture demaniali					Conduttore	-	Importo IVA		
							=	Valore Iniziale	+
Progr.	Modello / Codice Inventario	Descrizione Bene			Data Attivazione	Funzione / Servizio	Totali Variazioni		+
		Ubicazione			Data Caricamento		Ammortamenti		-
		Tipo Bene Immobile			Data Ultima Variaz.	Centro di Costo	Dismissioni		-
		Natura Bene			Data Dismissione		Codifica SEC ' 95	Plus o Minus Valenze	
		Tipo Ammortamento	% Inizio	% Anni Succ.	Causa Dismissione	Stato del Bene		Valore Attuale	
<b>Note</b>									
<b>Dati Catastali</b>									
441	A / 744	<b>Via Raffaello Lungh. Mt 691</b>			(A) 31/12/2007	Cavedon Luca	+ 13.661,07		
		via Raffaello			(C) 31/12/2008		- -		
		Strada			(U) 31/12/2007	= <b>13.661,07</b>		+	
		Infrastrutture Demaniali (3,00%)			(D)	0,00		+	
		Infrastrutture demaniali				2.322,37		-	
		Annuale	3,00 %	3,00 %	Buono	0,00		-	
						0,00		+	
						<b>11.338,70</b>			
442	A / 745	<b>Via Repubblica della Lungh. Mt 94</b>			(A) 31/12/2007	Cavedon Luca	+ 1.858,38		
		via Repubblica della			(C) 31/12/2008		- -		
		Strada			(U) 31/12/2007	= <b>1.858,38</b>		+	
		Infrastrutture Demaniali (3,00%)			(D)	0,00		+	
		Infrastrutture demaniali				315,94		-	
		Annuale	3,00 %	3,00 %	Buono	0,00		-	
						0,00		+	
						<b>1.542,44</b>			
443	A / 746	<b>Via Resistenza Lungh. Mt 92</b>			(A) 31/12/2007	Cavedon Luca	+ 1.818,84		
		via Resistenza			(C) 31/12/2008		- -		
		Strada			(U) 31/12/2007	= <b>1.818,84</b>		+	
		Infrastrutture Demaniali (3,00%)			(D)	0,00		+	
		Infrastrutture demaniali				309,23		-	
		Annuale	3,00 %	3,00 %	Buono	0,00		-	
						0,00		+	
						<b>1.509,61</b>			

# Registro Inventario Beni Immobili

11/03/2015


Pagina 207 di 487

Raggruppamento per :					Consegnatario	+	Importo Lordo		
 Voce Patrimonio Infrastrutture demaniali					Conduttore	-	Importo IVA		
						=	Valore Iniziale	+	
Progr.	Modello / Codice Inventario	Descrizione Bene			Data Attivazione	Funzione / Servizio	Totali Variazioni		
		Ubicazione			Data Caricamento		+ -		
		Tipo Bene Immobile			Data Ultima Variaz.	Ammortamenti			
		Natura Bene			Data Dismissione	- Dismissioni			
		Tipo Ammortamento			Causa Dismissione	+ Plus o Minus Valenze			
		% Inizio	% Anni Succ.		Stato del Bene	= Valore Attuale			
Note									
Dati Catastali									
444	A / 747	Via Ricasoli Lungh. Mt 74			(A) 31/12/2007	Cavedon Luca	+ 1.462,98		
		via Ricasoli			(C) 31/12/2008		- -		
		Strada			(U) 31/12/2007	= 1.462,98 +			
		Infrastrutture Demaniali (3,00%)			(D)	0,00 +			
		Infrastrutture demaniali				248,71 -			
		Annuale	3,00 %	3,00 %	Buono	0,00 -			
						0,00 +			
						1.214,27			
445	A / 748	Via Piazza Roma Lungh. Mt 1050 (m2)			(A) 31/12/2007	Cavedon Luca	+ 20.758,50		
		via Piazza Roma			(C) 31/12/2008		- -		
		Strada			(U) 31/12/2007	= 20.758,50 +			
		Infrastrutture Demaniali (3,00%)			(D)	0,00 +			
		Infrastrutture demaniali				3.528,95 -			
		Annuale	3,00 %	3,00 %	Buono	0,00 -			
						0,00 +			
						17.229,55			
446	A / 749	Via Roma Lungh. Mt 530			(A) 31/12/2007	Cavedon Luca	+ 10.478,10		
		VIA ROMA			(C) 31/12/2008		- -		
		Strada			(U) 31/12/2007	= 10.478,10 +			
		Infrastrutture Demaniali (3,00%)			(D)	0,00 +			
		Infrastrutture demaniali				1.781,26 -			
		Annuale	3,00 %	3,00 %	Buono	0,00 -			
						0,00 +			
						8.696,84			

# Registro Inventario Beni Immobili

11/03/2015

Pagina 208 di 487


Raggruppamento per :					Consegnatario	+	Importo Lordo		
 Voce Patrimonio Infrastrutture demaniali					Conduttore	-	Importo IVA		
						=	Valore Iniziale	+	
Progr.	Modello / Codice Inventario	Descrizione Bene			Data Attivazione	Funzione / Servizio	Totali Variazioni		
		Ubicazione			Data Caricamento		+ -		
					Data Ultima Variaz.	Ammortamenti			
					Data Dismissione	-			
					Causa Dismissione	Dismissioni			
						+ -			
						Plus o Minus Valenze			
						=			
						Valore Attuale			
Note									
Dati Catastali									
447	A / 750	Via Rossini Lungh. Mt 83			(A) 31/12/2007	Cavedon Luca	+ 1.640,91		
		via Rossini			(C) 31/12/2008		- -		
					(U) 31/12/2007	= 1.640,91 +			
					(D)	0,00 +			
						278,97 -			
						0,00 -			
						0,00 +			
		Annuale	3,00 %	3,00 %	Buono	1.361,94			
448	A / 751	Via Rovere Strada del Lungh. Mt 478			(A) 31/12/2007	Cavedon Luca	+ 9.450,06		
		via Rovere Strada del			(C) 31/12/2008		- -		
					(U) 31/12/2007	= 9.450,06 +			
					(D)	0,00 +			
						1.606,50 -			
						0,00 -			
						0,00 +			
		Annuale	3,00 %	3,00 %	Buono	7.843,56			
449	A / 752	Via San Benedetto Lungh. Mt 152			(A) 31/12/2007	Cavedon Luca	+ 3.005,04		
		via San Benedetto			(C) 31/12/2008		- -		
					(U) 31/12/2007	= 3.005,04 +			
					(D)	0,00 +			
						510,85 -			
						0,00 -			
						0,00 +			
		Annuale	3,00 %	3,00 %	Buono	2.494,19			



# Registro Inventario Beni Immobili

11/03/2015


Pagina 209 di 487

Raggruppamento per :					Consegnatario	+	Importo Lordo			
 Voce Patrimonio Infrastrutture demaniali					Conduttore	-	Importo IVA			
							=	Valore Iniziale	+	
Progr.	Modello / Codice Inventario	Descrizione Bene			Data Attivazione	Funzione / Servizio	Totali Variazioni		+	
		Ubicazione			Data Caricamento		Ammortamenti		-	
		Tipo Bene Immobile			Data Ultima Variaz.	Centro di Costo	Dismissioni		-	
		Natura Bene			Data Dismissione	Codifica SEC ' 95	Plus o Minus Valenze		+	
		Type	Ammortamento	% Inizio	% Anni Succ.	Causa Dismissione	Stato del Bene	Valore Attuale		=
<b>Note</b>										
<b>Dati Catastali</b>										
450	A / 753	<b>Via San Francesco Lungh. Mt 184</b>			(A) 31/12/2007	Cavedon Luca	+ 3.637,68			
		via San Francesco			(C) 31/12/2008		- -			
		Strada			(U) 31/12/2007	= <b>3.637,68</b>		+		
		Infrastrutture Demaniali (3,00%)			(D)	0,00		+		
		Infrastrutture demaniali				618,38		-		
		Annuale	3,00 %	3,00 %	Buono	Buono	0,00	-		
						0,00		+		
						<b>3.019,30</b>				
451	A / 754	<b>Via San Giovanni Bosco Lungh. Mt 292</b>			(A) 31/12/2007	Cavedon Luca	+ 5.772,84			
		via San Giovanni Bosco			(C) 31/12/2008		- -			
		Strada			(U) 31/12/2007	= <b>5.772,84</b>		+		
		Infrastrutture Demaniali (3,00%)			(D)	0,00		+		
		Infrastrutture demaniali				981,41		-		
		Annuale	3,00 %	3,00 %	Buono	Buono	0,00	-		
						0,00		+		
						<b>4.791,43</b>				
452	A / 755	<b>Via San Giovanni Bosco Vicolo Lungh. Mt 252</b>			(A) 31/12/2007	Cavedon Luca	+ 4.982,04			
		via San Giovanni Bosco Vicolo			(C) 31/12/2008		- -			
		Strada			(U) 31/12/2007	= <b>4.982,04</b>		+		
		Infrastrutture Demaniali (3,00%)			(D)	0,00		+		
		Infrastrutture demaniali				846,94		-		
		Annuale	3,00 %	3,00 %	Buono	Buono	0,00	-		
						0,00		+		
						<b>4.135,10</b>				

# Registro Inventario Beni Immobili

11/03/2015


Pagina 210 di 487

Raggruppamento per :					Consegnatario	+	Importo Lordo	
 <b>Voce Patrimonio Infrastrutture demaniali</b>					Conduttore	-	Importo IVA	
						=	<b>Valore Iniziale</b>	+
Progr.	Modello / Codice Inventario	Descrizione Bene Ubicazione Tipo Bene Immobile Natura Bene	Data Attivazione Data Caricamento Data Ultima Variaz. Data Dismissione Causa Dismissione		Funzione / Servizio Centro di Costo Codifica SEC ' 95 Stato del Bene		Totali Variazioni	+
		Tipo Ammortamento	% Inizio	% Anni Succ.			Ammortamenti	-
							Dismissioni	-
							Plus o Minus Valenze	+
							<b>Valore Attuale</b>	=
<b>Note</b>								
<b>Dati Catastali</b>								
453	A / 756	<b>Via San Giuseppe Lungh. Mt 285</b>	(A) 31/12/2007	Cavedon Luca	Buono	+	5.634,45	
		via san giuseppe	(C) 31/12/2008			-		
		Strada	(U) 31/12/2007			=	<b>5.634,45</b>	+
		Infrastrutture Demaniali (3,00%)	(D)				0,00	+
		Infrastrutture demaniali					957,86	-
		Annuale	3,00 %	3,00 %	Buono		0,00	-
							0,00	+
							<b>4.676,59</b>	
454	A / 757	<b>Via San Rocco Lungh. Mt 450</b>	(A) 31/12/2007	Cavedon Luca	Buono	+	8.896,50	
		via San Rocco	(C) 31/12/2008			-		
		Strada	(U) 31/12/2007			=	<b>8.896,50</b>	+
		Infrastrutture Demaniali (3,00%)	(D)				0,00	+
		Infrastrutture demaniali					1.512,41	-
		Annuale	3,00 %	3,00 %	Buono		0,00	-
							0,00	+
							<b>7.384,09</b>	
455	A / 758	<b>Via Santa Anna Lungh. Mt 115</b>	(A) 31/12/2007	Cavedon Luca	Buono	+	2.273,55	
		via Santa Anna	(C) 31/12/2008			-		
		Strada	(U) 31/12/2007			=	<b>2.273,55</b>	+
		Infrastrutture Demaniali (3,00%)	(D)				0,00	+
		Infrastrutture demaniali					386,50	-
		Annuale	3,00 %	3,00 %	Buono		0,00	-
							0,00	+
							<b>1.887,05</b>	

# Registro Inventario Beni Immobili

11/03/2015


Pagina 211 di 487

Raggruppamento per :					Consegnatario	+	Importo Lordo		
 <b>Voce Patrimonio Infrastrutture demaniali</b>					Conduttore	-	Importo IVA		
							=	<b>Valore Iniziale</b>	+
Progr.	Modello / Codice Inventario	Descrizione Bene			Data Attivazione	Funzione / Servizio	Totali Variazioni		+
		Ubicazione			Data Caricamento		Ammortamenti		-
		Tipo Bene Immobile			Data Ultima Variaz.	Centro di Costo	Dismissioni		-
		Natura Bene			Data Dismissione		Codifica SEC ' 95	Plus o Minus Valenze	
		Type Ammortamento	% Inizio	% Anni Succ.	Causa Dismissione	Stato del Bene		<b>Valore Attuale</b>	
<b>Note</b>									
<b>Dati Catastali</b>									
456	A / 759	<b>Via Santa Barbara Lungh. Mt 171</b>			(A) 31/12/2007	Cavedon Luca	+ 3.380,67		
		via Santa Barbara			(C) 31/12/2008		- -----		
		Strada			(U) 31/12/2007	= <b>3.380,67</b>		+	
		Infrastrutture Demaniali (3,00%)			(D) -----	0,00		+	
		Infrastrutture demaniali				574,69		-	
		Annuale	3,00 %	3,00 %	Buono	0,00		-	
						0,00		+	
						<b>2.805,98</b>			
457	A / 760	<b>Via Santa Caterina Lungh. Mt 135</b>			(A) 31/12/2007	Cavedon Luca	+ 2.668,95		
		via Santa Caterina			(C) 31/12/2008		- -----		
		Strada			(U) 31/12/2007	= <b>2.668,95</b>		+	
		Infrastrutture Demaniali (3,00%)			(D) -----	0,00		+	
		Infrastrutture demaniali				453,73		-	
		Annuale	3,00 %	3,00 %	Buono	0,00		-	
						0,00		+	
						<b>2.215,22</b>			
458	A / 761	<b>Via Santa Chiara Lungh. Mt 230</b>			(A) 31/12/2007	Cavedon Luca	+ 4.547,10		
		via Santa Chiara			(C) 31/12/2008		- -----		
		Strada			(U) 31/12/2007	= <b>4.547,10</b>		+	
		Infrastrutture Demaniali (3,00%)			(D) -----	0,00		+	
		Infrastrutture demaniali				772,99		-	
		Annuale	3,00 %	3,00 %	Buono	0,00		-	
						0,00		+	
						<b>3.774,11</b>			

# Registro Inventario Beni Immobili

11/03/2015


Pagina 212 di 487


Raggruppamento per :					Consegnatario	+	Importo Lordo		
 Voce Patrimonio Infrastrutture demaniali					Conduttore	-	Importo IVA		
						=	Valore Iniziale	+	
Progr.	Modello / Codice Inventario	Descrizione Bene			Data Attivazione	Funzione / Servizio	Totali Variazioni		+
		Ubicazione			Data Caricamento		Centro di Costo	Ammortamenti	
					Data Ultima Variaz.	Codifica SEC ' 95	Dismissioni		-
					Data Dismissione		Stato del Bene	Plus o Minus Valenze	
					Causa Dismissione	Valore Attuale		=	
Note									
Dati Catastali									
459	A / 762	Via Santa Rita Lungh. Mt 120			(A) 31/12/2007	Cavedon Luca	+ 2.372,40		
		via Santa Rita			(C) 31/12/2008		- -		
					(U) 31/12/2007	= 2.372,40		+	
					(D)	0,00		+	
						403,32		-	
						0,00		-	
						0,00		+	
					Buono	1.969,08			
Strada									
Infrastrutture Demaniali (3,00%)									
Infrastrutture demaniali									
		Annuale	3,00 %	3,00 %	Buono	Buono			
460	A / 763	Via Santa Rosa Lungh. Mt 784			(A) 31/12/2007	Cavedon Luca	+ 15.499,68		
		via Santa Rosa			(C) 31/12/2008		- -		
					(U) 31/12/2007	= 15.499,68		+	
					(D)	0,00		+	
						2.634,92		-	
						0,00		-	
						0,00		+	
					Buono	12.864,76			
Strada									
Infrastrutture Demaniali (3,00%)									
Infrastrutture demaniali									
		Annuale	3,00 %	3,00 %	Buono	Buono			
461	A / 764	Via Santa Teresa Lungh. Mt 123			(A) 31/12/2007	Cavedon Luca	+ 2.431,71		
		via santa teresa			(C) 31/12/2008		- -		
					(U) 31/12/2007	= 2.431,71		+	
					(D)	0,00		+	
						413,36		-	
						0,00		-	
						0,00		+	
					Buono	2.018,35			
Strada									
Infrastrutture Demaniali (3,00%)									
Infrastrutture demaniali									
		Annuale	3,00 %	3,00 %	Buono	Buono			

# Registro Inventario Beni Immobili

11/03/2015

Pagina 213 di 487


Raggruppamento per :					Consegnatario	+	Importo Lordo		
 <b>Voce Patrimonio Infrastrutture demaniali</b>					Conduttore	-	Importo IVA		
						=	<b>Valore Iniziale</b>	+	
Progr.	Modello / Codice Inventario	Descrizione Bene			Data Attivazione	Funzione / Servizio	Totali Variazioni		+
		Ubicazione			Data Caricamento		Centro di Costo	Ammortamenti	
		Tipo Bene Immobile			Data Ultima Variaz.	Codifica SEC ' 95	Dismissioni		-
		Natura Bene			Data Dismissione		Stato del Bene	Plus o Minus Valenze	
		Tipo	Ammortamento	% Inizio	% Anni Succ.	Causa Dismissione		<b>Valore Attuale</b>	
<b>Note</b>									
<b>Dati Catastali</b>									
462	A / 765	<b>Via Sauro Nazario Lungh. Mt 152</b>			(A) 31/12/2007	Cavedon Luca	+ 3.005,04		
		via Sauro Nazario			(C) 31/12/2008		- -----		
		Strada			(U) 31/12/2007	= <b>3.005,04</b>		+	
		Infrastrutture Demaniali (3,00%)			(D) -----	0,00		+	
		Infrastrutture demaniali				510,85		-	
		Annuale	3,00 %	3,00 %	Buono	0,00		-	
						0,00		+	
						<b>2.494,19</b>			
463	A / 766	<b>Via Scarlatti Lungh. Mt 211</b>			(A) 31/12/2007	Cavedon Luca	+ 4.171,47		
		via Scarlatti			(C) 31/12/2008		- -----		
		Strada			(U) 31/12/2007	= <b>4.171,47</b>		+	
		Infrastrutture Demaniali (3,00%)			(D) -----	0,00		+	
		Infrastrutture demaniali				709,15		-	
		Annuale	3,00 %	3,00 %	Buono	0,00		-	
						0,00		+	
						<b>3.462,32</b>			
464	A / 767	<b>Via Simuni Lungh. Mt 65</b>			(A) 31/12/2007	Cavedon Luca	+ 1.285,05		
		via Simuni			(C) 31/12/2008		- -----		
		Strada			(U) 31/12/2007	= <b>1.285,05</b>		+	
		Infrastrutture Demaniali (3,00%)			(D) -----	0,00		+	
		Infrastrutture demaniali				218,45		-	
		Annuale	3,00 %	3,00 %	Buono	0,00		-	
						0,00		+	
						<b>1.066,60</b>			

Raggruppamento per :						Consegnatario	+	Importo Lordo	
 Voce Patrimonio Infrastrutture demaniali						Conduttore	-	Importo IVA	
							=	Valore Iniziale	+
Progr.	Modello / Codice Inventario	Descrizione Bene			Data Attivazione	Funzione / Servizio	Totali Variazioni		
		Ubicazione			Data Caricamento		+ -		
		Tipo Bene Immobile			Data Ultima Variaz.	Centro di Costo			
		Natura Bene			Data Dismissione	Codifica SEC ' 95			
		Type Ammortamento	% Inizio	% Anni Succ.	Causa Dismissione	Stato del Bene			
						Plus o Minus Valenze			
						Valore Attuale			
						=			
		Note							
		Dati Catastali							
465	A / 768	<b>Via Sport Viale dello Lungh. Mt 222</b>			(A) 31/12/2007	Cavedon Luca	+ 4.388,94		
		via Sport Viale dello			(C) 31/12/2008		-		
		Strada			(U) 31/12/2007			= 4.388,94	+
		Infrastrutture Demaniali (3,00%)			(D)			0,00	+
		Infrastrutture demaniali						746,13	-
		Annuale	3,00 %	3,00 %	Buono	Buono	0,00		-
								0,00	+
								0,00	+
								<b>3.642,81</b>	
466	A / 769	<b>Via Tiziano Lungh. Mt 1012</b>			(A) 31/12/2007	Cavedon Luca	+ 20.007,24		
		via Tiziano			(C) 31/12/2008		-		
		Strada			(U) 31/12/2007			= 20.007,24	+
		Infrastrutture Demaniali (3,00%)			(D)			0,00	+
		Infrastrutture demaniali						3.401,27	-
		Annuale	3,00 %	3,00 %	Buono	Buono	0,00		-
								0,00	+
								0,00	+
								<b>16.605,97</b>	
467	A / 770	<b>Via Trento Lungh. Mt 1311</b>			(A) 31/12/2007	Cavedon Luca	+ 25.918,47		
		via Trento			(C) 31/12/2008		-		
		Strada			(U) 31/12/2007			= 25.918,47	+
		Infrastrutture Demaniali (3,00%)			(D)			0,00	+
		Infrastrutture demaniali						4.406,14	-
		Annuale	3,00 %	3,00 %	Buono	Buono	0,00		-
								0,00	+
								0,00	+
								<b>21.512,33</b>	

# Registro Inventario Beni Immobili

11/03/2015


Pagina 215 di 487

Raggruppamento per :					Consegnatario	+	Importo Lordo		
 <b>Voce Patrimonio Infrastrutture demaniali</b>					Conduttore	-	Importo IVA		
						=	<b>Valore Iniziale</b>	+	
Progr.	Modello / Codice Inventario	Descrizione Bene			Data Attivazione	Funzione / Servizio	Totali Variazioni		+
		Ubicazione			Data Caricamento		Centro di Costo	Ammortamenti	
		Tipo Bene Immobile			Data Ultima Variaz.	Codifica SEC ' 95	Dismissioni		-
		Natura Bene			Data Dismissione		Stato del Bene	Plus o Minus Valenze	
		Tipo Ammortamento	% Inizio	% Anni Succ.	Causa Dismissione	<b>Valore Attuale</b>		=	
<b>Note</b>									
<b>Dati Catastali</b>									
468	A / 771	<b>Via Treviso Lungh. Mt 105</b>			(A) 31/12/2007	Cavedon Luca	+ 2.075,85		
		via Treviso			(C) 31/12/2008		- -		
		Strada			(U) 31/12/2007	= <b>2.075,85</b>		+	
		Infrastrutture Demaniali (3,00%)			(D) -----	0,00		+	
		Infrastrutture demaniali				352,92		-	
		Annuale	3,00 %	3,00 %	Buono	0,00		-	
						0,00		+	
						<b>1.722,93</b>			
469	A / 772	<b>Via Trieste Lungh. Mt 1104</b>			(A) 31/12/2007	Cavedon Luca	+ 21.826,08		
		via Trieste			(C) 31/12/2008		- -		
		Strada			(U) 31/12/2009	= <b>21.826,08</b>		+	
		Infrastrutture Demaniali (3,00%)			(D) -----	236.657,80		+	
		Infrastrutture demaniali				34.580,36		-	
		Annuale	3,00 %	3,00 %	Buono	0,00		-	
						0,00		+	
						<b>223.903,52</b>			
470	A / 773	<b>Via Trifogli Lungh. Mt 831</b>			(A) 31/12/2007	Cavedon Luca	+ 16.428,87		
		via Trifogli			(C) 31/12/2008		- -		
		Strada			(U) 31/12/2007	= <b>16.428,87</b>		+	
		Infrastrutture Demaniali (3,00%)			(D) -----	0,00		+	
		Infrastrutture demaniali				2.792,93		-	
		Annuale	3,00 %	3,00 %	Buono	0,00		-	
						0,00		+	
						<b>13.635,94</b>			

# Registro Inventario Beni Immobili

11/03/2015

Pagina 216 di 487


Raggruppamento per :					Consegnatario	+	Importo Lordo			
 Voce Patrimonio Infrastrutture demaniali					Conduttore	-	Importo IVA			
						=	Valore Iniziale	+		
Progr.	Modello / Codice Inventario	Descrizione Bene	Data Attivazione		Funzione / Servizio	Totali Variazioni			+	
		Ubicazione	Data Caricamento		Centro di Costo		Ammortamenti			-
		Tipo Bene Immobile	Data Ultima Variaz.		Codifica SEC ' 95		Dismissioni			-
		Natura Bene	Data Dismissione		Stato del Bene		Plus o Minus Valenze			+
		Tipo Ammortamento	% Inizio	% Anni Succ.	Causa Dismissione		Valore Attuale			=
<b>Note</b>										
<b>Dati Catastali</b>										
471	A / 774	<b>Via Udine Lungh. Mt 332</b>	(A)	31/12/2007	Cavedon Luca	+	6.563,64			
		via Udine	(C)	31/12/2008		-				
		Strada	(U)	31/12/2007		=	<b>6.563,64</b>			+
		Infrastrutture Demaniali (3,00%)	(D)				0,00			+
		Infrastrutture demaniali					1.115,80			-
		Annuale	3,00 %	3,00 %	Buono		0,00			-
					Buono		0,00			+
							<b>5.447,84</b>			
472	A / 775	<b>Via Val Badia Lungh. Mt 60</b>	(A)	31/12/2007	Cavedon Luca	+	1.186,20			
		via Val Badia	(C)	31/12/2008		-				
		Strada	(U)	31/12/2007		=	<b>1.186,20</b>			+
		Infrastrutture Demaniali (3,00%)	(D)				0,00			+
		Infrastrutture demaniali					201,63			-
		Annuale	3,00 %	3,00 %	Buono		0,00			-
					Buono		0,00			+
							<b>984,57</b>			
473	A / 776	<b>Via Val Camonica Lungh. Mt 230</b>	(A)	31/12/2007	Cavedon Luca	+	4.547,10			
		via Val Camonica	(C)	31/12/2008		-				
		Strada	(U)	31/12/2007		=	<b>4.547,10</b>			+
		Infrastrutture Demaniali (3,00%)	(D)				0,00			+
		Infrastrutture demaniali					772,99			-
		Annuale	3,00 %	3,00 %	Buono		0,00			-
					Buono		0,00			+
							<b>3.774,11</b>			



# Registro Inventario Beni Immobili

11/03/2015


Pagina 217 di 487

Raggruppamento per :					Consegnatario	+	Importo Lordo		
 Voce Patrimonio Infrastrutture demaniali					Conduttore	-	Importo IVA		
						=	Valore Iniziale	+	
Progr.	Modello / Codice Inventario	Descrizione Bene			Data Attivazione	Funzione / Servizio	Totali Variazioni		+
		Ubicazione			Data Caricamento		Centro di Costo	Ammortamenti	
					Data Ultima Variaz.	Codifica SEC ' 95	Dismissioni		-
					Data Dismissione		Stato del Bene	Plus o Minus Valenze	
					Causa Dismissione			Valore Attuale	
Note									
Dati Catastali									
474	A / 777	<b>Via Val di Fassa Lungh. Mt 142</b>			(A) 31/12/2007	Cavedon Luca	+ 2.807,34		
		via Val di Fassa			(C) 31/12/2008		- -		
					(U) 31/12/2007	= <b>2.807,34</b>		+	
					(D)	0,00		+	
						477,27		-	
						0,00		-	
						0,00		+	
		Strada				<b>2.330,07</b>			
		Infrastrutture Demaniali (3,00%)							
		Infrastrutture demaniali							
		Annuale	3,00 %	3,00 %	Buono				
475	A / 778	<b>Via Val di Non Lungh. Mt 65</b>			(A) 31/12/2007	Cavedon Luca	+ 1.285,05		
		via Val di Non			(C) 31/12/2008		- -		
					(U) 31/12/2007	= <b>1.285,05</b>		+	
					(D)	0,00		+	
						218,45		-	
						0,00		-	
						0,00		+	
		Strada				<b>1.066,60</b>			
		Infrastrutture Demaniali (3,00%)							
		Infrastrutture demaniali							
		Annuale	3,00 %	3,00 %	Buono				
476	A / 779	<b>Via Val di Sole Lungh. Mt 322</b>			(A) 31/12/2007	Cavedon Luca	+ 6.365,94		
		via Val di Sole			(C) 31/12/2008		- -		
					(U) 31/12/2007	= <b>6.365,94</b>		+	
					(D)	0,00		+	
						1.082,22		-	
						0,00		-	
						0,00		+	
		Strada				<b>5.283,72</b>			
		Infrastrutture Demaniali (3,00%)							
		Infrastrutture demaniali							
		Annuale	3,00 %	3,00 %	Buono				

# Registro Inventario Beni Immobili

11/03/2015


Pagina 218 di 487

Raggruppamento per :					Consegnatario	+	Importo Lordo		
 Voce Patrimonio Infrastrutture demaniali					Conduttore	-	Importo IVA		
							=	Valore Iniziale	+
Progr.	Modello / Codice Inventario	Descrizione Bene			Data Attivazione	Funzione / Servizio	Totali Variazioni		+
		Ubicazione			Data Caricamento	Centro di Costo	Ammortamenti		-
		Tipo Bene Immobile			Data Ultima Variaz.	Codifica SEC ' 95	Dismissioni		-
		Natura Bene			Data Dismissione	Stato del Bene	Plus o Minus Valenze		+
		Tipo Ammortamento	% Inizio	% Anni Succ.	Causa Dismissione			Valore Attuale	=
<b>Note</b>									
<b>Dati Catastali</b>									
477	A / 780	<b>Via Val Pusteria Lungh. Mt 92</b>			(A) 31/12/2007	Cavedon Luca	+ 1.818,84		
		via Val Pusteria			(C) 31/12/2008		- -----		
		Strada			(U) 31/12/2007		= <b>1.818,84</b>		+
		Infrastrutture Demaniali (3,00%)			(D) -----		0,00		+
		Infrastrutture demaniali					309,23		-
		Annuale	3,00 %	3,00 %	Buono	Buono	0,00		-
							0,00		+
							<b>1.509,61</b>		
478	A / 781	<b>Via Val Sugana Lungh. Mt 105</b>			(A) 31/12/2007	Cavedon Luca	+ 2.075,85		
		via Val Sugana			(C) 31/12/2008		- -----		
		Strada			(U) 31/12/2007		= <b>2.075,85</b>		+
		Infrastrutture Demaniali (3,00%)			(D) -----		0,00		+
		Infrastrutture demaniali					352,92		-
		Annuale	3,00 %	3,00 %	Buono	Buono	0,00		-
							0,00		+
							<b>1.722,93</b>		
479	A / 782	<b>Via Val Venosta Lungh. Mt 93</b>			(A) 31/12/2007	Cavedon Luca	+ 1.838,61		
		via val venosta			(C) 31/12/2008		- -----		
		Strada			(U) 31/12/2008		= <b>1.838,61</b>		+
		Infrastrutture Demaniali (3,00%)			(D) -----		3.918,72		+
		Infrastrutture demaniali					900,33		-
		Annuale	3,00 %	3,00 %	Buono	Buono	0,00		-
							0,00		+
							<b>4.857,00</b>		

# Registro Inventario Beni Immobili

11/03/2015


Pagina 219 di 487

Raggruppamento per :					Consegnatario	+	Importo Lordo		
 <b>Voce Patrimonio Infrastrutture demaniali</b>					Conduttore	-	Importo IVA		
							=	<b>Valore Iniziale</b>	+
Progr.	Modello / Codice Inventario	Descrizione Bene			Data Attivazione	Funzione / Servizio	Totali Variazioni		+
		Ubicazione			Data Caricamento		Ammortamenti		-
		Tipo Bene Immobile			Data Ultima Variaz.	Centro di Costo	Dismissioni		-
		Natura Bene			Data Dismissione		Codifica SEC ' 95	Plus o Minus Valenze	
		Type Ammortamento	% Inizio	% Anni Succ.	Causa Dismissione	Stato del Bene		<b>Valore Attuale</b>	
<b>Note</b>									
<b>Dati Catastali</b>									
480	A / 783	<b>Via Valtellina Lungh. Mt 43</b>			(A) 31/12/2007	Cavedon Luca	+ 850,11		
		via Valtellina			(C) 31/12/2008		- -		
		Strada			(U) 31/12/2007	= <b>850,11</b>		+	
		Infrastrutture Demaniali (3,00%)			(D)	0,00		+	
		Infrastrutture demaniali				144,50		-	
		Annuale	3,00 %	3,00 %	Buono	0,00		-	
						0,00		+	
						<b>705,61</b>			
481	A / 784	<b>Via Vegri Lungh. Mt 482</b>			(A) 31/12/2007	Cavedon Luca	+ 9.529,14		
		via Vegri			(C) 31/12/2008		- -		
		Strada			(U) 31/12/2007	= <b>9.529,14</b>		+	
		Infrastrutture Demaniali (3,00%)			(D)	0,00		+	
		Infrastrutture demaniali				1.619,93		-	
		Annuale	3,00 %	3,00 %	Buono	0,00		-	
						0,00		+	
						<b>7.909,21</b>			
482	A / 785	<b>Via Verdi Lungh. Mt 572</b>			(A) 31/12/2007	Cavedon Luca	+ 11.308,44		
		via verdi			(C) 31/12/2008		- -		
		Strada			(U) 02/09/2009	= <b>11.308,44</b>		+	
		Infrastrutture Demaniali (3,00%)			(D)	2.400,00		+	
		Infrastrutture demaniali				2.234,44		-	
		Annuale	3,00 %	3,00 %	Buono	0,00		-	
						0,00		+	
						<b>11.474,00</b>			

# Registro Inventario Beni Immobili

11/03/2015


Pagina 220 di 487

Raggruppamento per :					Consegnatario	+	Importo Lordo		
 Voce Patrimonio Infrastrutture demaniali					Conduttore	-	Importo IVA		
							=	Valore Iniziale	+
Progr.	Modello / Codice Inventario	Descrizione Bene			Data Attivazione	Funzione / Servizio	Totali Variazioni		+
		Ubicazione			Data Caricamento		Ammortamenti		-
		Tipo Bene Immobile			Data Ultima Variaz.	Centro di Costo	Dismissioni		-
		Natura Bene			Data Dismissione		Codifica SEC ' 95	Plus o Minus Valenze	
		Tipo Ammortamento	% Inizio	% Anni Succ.	Causa Dismissione	Stato del Bene		Valore Attuale	
<b>Note</b>									
<b>Dati Catastali</b>									
483	A / 786	<b>Via Vespucci Amerigo Lugh. Mt 351</b>			(A) 31/12/2007	Cavedon Luca	+ 6.939,27		
		via Vespucci Amerigo			(C) 31/12/2008		- -----		
		Strada			(U) 31/12/2007	= <b>6.939,27</b>		+	
		Infrastrutture Demaniali (3,00%)			(D) -----	0,00		+	
		Infrastrutture demaniali				1.179,71		-	
		Annuale	3,00 %	3,00 %	Buono	0,00		-	
						0,00		+	
						<b>5.759,56</b>			
484	A / 787	<b>Via Vicenza Lugh. Mt 410</b>			(A) 31/12/2007	Cavedon Luca	+ 8.105,70		
		via Vicenza			(C) 31/12/2008		- -----		
		Strada			(U) 31/12/2007	= <b>8.105,70</b>		+	
		Infrastrutture Demaniali (3,00%)			(D) -----	0,00		+	
		Infrastrutture demaniali				1.377,94		-	
		Annuale	3,00 %	3,00 %	Buono	0,00		-	
						0,00		+	
						<b>6.727,76</b>			
485	A / 788	<b>Via Vivaldi Lugh. Mt 262</b>			(A) 31/12/2007	Cavedon Luca	+ 5.179,74		
		via Vivaldi			(C) 31/12/2008		- -----		
		Strada			(U) 31/12/2007	= <b>5.179,74</b>		+	
		Infrastrutture Demaniali (3,00%)			(D) -----	0,00		+	
		Infrastrutture demaniali				880,59		-	
		Annuale	3,00 %	3,00 %	Buono	0,00		-	
						0,00		+	
						<b>4.299,15</b>			

# Registro Inventario Beni Immobili

11/03/2015


Pagina 221 di 487

Raggruppamento per :					Consegnatario		+	Importo Lordo	
 Voce Patrimonio Infrastrutture demaniali					Conditore		-	Importo IVA	
							=	<b>Valore Iniziale</b>	+
Progr.	Modello / Codice Inventario	Descrizione Bene			Data Attivazione	Funzione / Servizio	Totali Variazioni		
		Ubicazione			Data Caricamento		+ -		
		Tipo Bene Immobile			Data Ultima Variaz.	Centro di Costo	Ammortamenti		
		Natura Bene			Data Dismissione	Codifica SEC ' 95	Dismissioni		
		Tipo Ammortamento	% Inizio	% Anni Succ.	Causa Dismissione	Stato del Bene	Plus o Minus Valenze		
							=		
<b>Note</b>									
<b>Dati Catastali</b>									
486	A / 789	<b>Via Volta Lungh. Mt 651</b>			(A) 31/12/2007	Cavedon Luca	+ 12.870,27		
		via Volta			(C) 31/12/2008		-		
		Strada			(U) 31/12/2007		= <b>12.870,27</b>		
		Infrastrutture Demaniali (3,00%)			(D)		0,00		
		Infrastrutture demaniali					2.187,98		
		Annuale			3,00 %		3,00 %	Buono	Buono
							<b>10.682,29</b>		
487	A / 790	<b>Via Zanella Lungh. Mt 281</b>			(A) 31/12/2007	Cavedon Luca	+ 5.555,37		
		via Zanella			(C) 31/12/2008		-		
		Strada			(U) 31/12/2007		= <b>5.555,37</b>		
		Infrastrutture Demaniali (3,00%)			(D)		0,00		
		Infrastrutture demaniali					944,43		
		Annuale			3,00 %		3,00 %	Buono	Buono
							<b>4.610,94</b>		
488	A / 791	<b>Rete idrica comunale al 31.12.2008 Lungh. Mt 71700</b>			(A) 31/12/2007	Cavedon Luca	+ 2.650.000,00		
					(C) 31/12/2008		-		
		Impianto			(U) 31/12/2014		= <b>2.650.000,00</b>		
		Infrastrutture Demaniali (3,00%)			(D)		10.666,70		
		Infrastrutture demaniali					451.188,81		
		Annuale			3,00 %		3,00 %	Buono	Buono
							<b>2.209.477,89</b>		

# Registro Inventario Beni Immobili

11/03/2015


Pagina 222 di 487

Raggruppamento per :					Consegnatario	+	Importo Lordo		
 Voce Patrimonio Infrastrutture demaniali					Conduttore	-	Importo IVA		
							=	Valore Iniziale	+
Progr.	Modello / Codice Inventario	Descrizione Bene			Data Attivazione	Funzione / Servizio	Totali Variazioni		+
		Ubicazione			Data Caricamento		Ammortamenti		-
		Tipo Bene Immobile			Data Ultima Variaz.	Centro di Costo	Dismissioni		-
		Natura Bene			Data Dismissione		Codifica SEC ' 95	Plus o Minus Valenze	
		Tipo Ammortamento	% Inizio	% Anni Succ.	Causa Dismissione	Stato del Bene		Valore Attuale	
Note									
Dati Catastali									
489	A / 792	Rete fognaria comunale al 31.12.2008 Lungh. Mt 31900			(A) 31/12/2007	Cavedon Luca	+ 2.900.000,00		
		Impianto			(C) 31/12/2008		-		
		Infrastrutture Demaniali (3,00%)			(U) 31/12/2009	= 2.900.000,00		+	
		Infrastrutture demaniali			(D)	271.720,02		+	
		Annuale	3,00 %	3,00 %	Buono	528.323,60		-	
						0,00		-	
						0,00		+	
						<b>2.643.396,42</b>			
490	A / 793	Rete pubblica illuminazione n.punti luce al 31.12.2008 Lungh. Mt 722			(A) 31/12/2007	Cavedon Luca	+ 1.350.000,00		
		Impianto			(C) 31/12/2008		-		
		Infrastrutture Demaniali (3,00%)			(U) 31/12/2014	= 1.350.000,00		+	
		Infrastrutture demaniali			(D)	165.522,03		+	
		Annuale	3,00 %	3,00 %	Buono	248.592,40		-	
						0,00		-	
						0,00		+	
						<b>1.266.929,63</b>			
491	A / 846	RETE STRADALE - sistemazione impianto semaforico incrocio vie M.te Pasubio/Due Cammini/Garziere			(A) 31/12/2008	Cavedon Luca	+ 3.843,19		
		Strada			(C) 31/12/2008		-		
		Infrastrutture Demaniali (3,00%)			(U) 31/12/2008	= 3.843,19		+	
		Infrastrutture demaniali			(D)	0,00		+	
		Annuale	3,00 %	3,00 %	Buono	576,46		-	
						0,00		-	
						0,00		+	
						<b>3.266,73</b>			

# Registro Inventario Beni Immobili

11/03/2015


Pagina 223 di 487

Raggruppamento per :					Consegnatario	+	Importo Lordo		
 <b>Voce Patrimonio Infrastrutture demaniali</b>					Conduttore	-	Importo IVA		
							=	<b>Valore Iniziale</b>	+
Progr.	Modello / Codice Inventario	Descrizione Bene			Data Attivazione	Funzione / Servizio	Totali Variazioni		+
		Ubicazione			Data Caricamento		Ammortamenti		-
		Tipo Bene Immobile			Data Ultima Variaz.	Centro di Costo	Dismissioni		-
		Natura Bene			Data Dismissione		Codifica SEC ' 95	Plus o Minus Valenze	
		Tipo Ammortamento	% Inizio	% Anni Succ.	Causa Dismissione	Stato del Bene		<b>Valore Attuale</b>	
Note									
Dati Catastali									
492	A / 847	RETE STRADALE - lavori di asfaltatura varie strade comunali			(A) 31/12/2008	Cavedon Luca	+ 58.202,26		
					(C) 31/12/2008		-		
		Strada			(U) 31/12/2008	= <b>58.202,26</b>		+	
		Infrastrutture Demaniali (3,00%)			(D)	0,00		+	
		Infrastrutture demaniali				8.730,37		-	
		Annuale	3,00 %	3,00 %	Buono	Buono	0,00	-	
						0,00		+	
						<b>49.471,89</b>			
493	A / 848	RETE STRADALE - lavori di asfaltatura varie strade comunali			(A) 31/12/2008	Cavedon Luca	+ 2.656,00		
					(C) 31/12/2008		-		
		Strada			(U) 31/12/2008	= <b>2.656,00</b>		+	
		Infrastrutture Demaniali (3,00%)			(D)	0,00		+	
		Infrastrutture demaniali				398,40		-	
		Annuale	3,00 %	3,00 %	Buono	Buono	0,00	-	
						0,00		+	
						<b>2.257,60</b>			
494	A / 849	RETE STRADALE - lavori di asfaltatura varie strade comunali			(A) 31/12/2007	Cavedon Luca	+ 81.180,00		
					(C) 31/12/2008		-		
		Strada			(U) 31/12/2007	= <b>81.180,00</b>		+	
		Infrastrutture Demaniali (3,00%)			(D)	0,00		+	
		Infrastrutture demaniali				13.800,60		-	
		Annuale	3,00 %	3,00 %	Buono	Buono	0,00	-	
						0,00		+	
						<b>67.379,40</b>			

# Registro Inventario Beni Immobili

11/03/2015

Pagina 224 di 487


Raggruppamento per :					Consegnatario	+	Importo Lordo		
 Voce Patrimonio Infrastrutture demaniali					Conduttore	-	Importo IVA		
							=	Valore Iniziale	+
Progr.	Modello / Codice Inventario	Descrizione Bene			Data Attivazione	Funzione / Servizio	Totali Variazioni		+
		Ubicazione			Data Caricamento		Ammortamenti		-
		Tipo Bene Immobile			Data Ultima Variaz.	Dismissioni		-	
		Natura Bene			Data Dismissione	Plus o Minus Valenze		+	
		Type Ammortamento	% Inizio	% Anni Succ.	Causa Dismissione	Stato del Bene		=	
		Note					Valore Attuale		=
		Dati Catastali							
495	A / 850	RETE STRADALE - lavori di asfaltatura varie strade comunali			(A) 31/12/2007	Cavedon Luca	+ 7.344,00		
		Strada			(C) 31/12/2008		- -		
		Infrastrutture Demaniali (3,00%)			(U) 31/12/2007	= 7.344,00		+	
		Infrastrutture demaniali			(D)	0,00		+	
		Annuale	3,00 %	3,00 %	Buono	1.248,48		-	
						0,00		-	
						0,00		+	
						<b>6.095,52</b>			
496	A / 851	RETE STRADALE - manutenzione straordinaria			(A) 31/12/2006	Cavedon Luca	+ 22.471,26		
		Strada			(C) 31/12/2008		- -		
		Infrastrutture Demaniali (3,00%)			(U) 31/12/2006	= 22.471,26		+	
		Infrastrutture demaniali			(D)	0,00		+	
		Annuale	3,00 %	3,00 %	Buono	4.269,58		-	
						0,00		-	
						0,00		+	
						<b>18.201,68</b>			
497	A / 852	RETE STRADALE - manutenzione straordinaria			(A) 31/12/2006	Cavedon Luca	+ 13.271,70		
		Strada			(C) 31/12/2008		- -		
		Infrastrutture Demaniali (3,00%)			(U) 31/12/2006	= 13.271,70		+	
		Infrastrutture demaniali			(D)	0,00		+	
		Annuale	3,00 %	3,00 %	Buono	2.521,59		-	
						0,00		-	
						0,00		+	
						<b>10.750,11</b>			



# Registro Inventario Beni Immobili

11/03/2015


Pagina 225 di 487

Raggruppamento per :					Consegnatario	+	Importo Lordo		
 Voce Patrimonio Infrastrutture demaniali					Conduttore	-	Importo IVA		
							=	Valore Iniziale	+
Progr.	Modello / Codice Inventario	Descrizione Bene			Data Attivazione	Funzione / Servizio	Totali Variazioni		+
		Ubicazione			Data Caricamento		Ammortamenti		-
		Tipo Bene Immobile			Data Ultima Variaz.	Dismissioni		-	
		Natura Bene			Data Dismissione	Plus o Minus Valenze		+	
		Type Ammortamento	% Inizio	% Anni Succ.	Causa Dismissione	Stato del Bene		=	
		Note					Valore Attuale		=
		Dati Catastali							
498	A / 853	RETE STRADALE - manutenzione straordinaria			(A) 31/12/2005	Cavedon Luca	+	45.844,68	
					(C) 31/12/2008		-		
		Strada			(U) 31/12/2005		=	45.844,68	+
		Infrastrutture Demaniali (3,00%)			(D)			0,00	+
		Infrastrutture demaniali						9.627,35	-
		Annuale	3,00 %	3,00 %	Buono	Buono		0,00	-
								0,00	+
								36.217,33	
499	A / 854	RETE STRADALE - manutenzione straordinaria			(A) 31/12/2005	Cavedon Luca	+	5.819,44	
					(C) 31/12/2008		-		
		Strada			(U) 31/12/2005		=	5.819,44	+
		Infrastrutture Demaniali (3,00%)			(D)			0,00	+
		Infrastrutture demaniali						1.222,09	-
		Annuale	3,00 %	3,00 %	Buono	Buono		0,00	-
								0,00	+
								4.597,35	
500	A / 855	RETE STRADALE - lavori di asfaltatura varie strade comunali			(A) 31/12/2005	Cavedon Luca	+	52.469,03	
					(C) 31/12/2008		-		
		Strada			(U) 31/12/2005		=	52.469,03	+
		Infrastrutture Demaniali (3,00%)			(D)			0,00	+
		Infrastrutture demaniali						11.018,49	-
		Annuale	3,00 %	3,00 %	Buono	Buono		0,00	-
								0,00	+
								41.450,54	

# Registro Inventario Beni Immobili

11/03/2015


Pagina 226 di 487

Raggruppamento per :					Consegnatario		+	Importo Lordo	
 <b>Voce Patrimonio Infrastrutture demaniali</b>					Conditore		-	Importo IVA	
							=	Valore Iniziale	+
Progr.	Modello / Codice Inventario	Descrizione Bene			Data Attivazione	Funzione / Servizio	Totali Variazioni		+
		Ubicazione			Data Caricamento		Centro di Costo	Ammortamenti	
		Tipo Bene Immobile			Data Ultima Variaz.	Codifica SEC ' 95	Dismissioni		-
		Natura Bene			Data Dismissione		Stato del Bene	Plus o Minus Valenze	
		Tipo Ammortamento	% Inizio	% Anni Succ.	Causa Dismissione			Valore Attuale	=
<b>Note</b>									
<b>Dati Catastali</b>									
501	A / 856	RETE STRADALE - progettazione asfaltature			(A) 31/12/2005	Cavedon Luca	+ 19.899,19		
					(C) 31/12/2008		-		
		Strada			(U) 31/12/2005			= 19.899,19	+
		Infrastrutture Demaniali (3,00%)			(D)			0,00	+
		Infrastrutture demaniali						4.178,80	-
		Annuale	3,00 %	3,00 %	Buono	Buono	0,00	-	
								0,00	+
								0,00	+
								<b>15.720,39</b>	
502	A / 857	RETE STRADALE - lavori di asfaltatura varie strade comunali			(A) 31/12/2004	Cavedon Luca	+ 12.300,00		
					(C) 31/12/2008		-		
		Strada			(U) 31/12/2004			= 12.300,00	+
		Infrastrutture Demaniali (3,00%)			(D)			0,00	+
		Infrastrutture demaniali						2.829,00	-
		Annuale	3,00 %	3,00 %	Buono	Buono	0,00	-	
								0,00	+
								0,00	+
								<b>9.471,00</b>	
503	A / 858	RETE STRADALE - lavori di asfaltatura varie strade comunali			(A) 31/12/2004	Cavedon Luca	+ 20.000,00		
					(C) 31/12/2008		-		
		Strada			(U) 31/12/2004			= 20.000,00	+
		Infrastrutture Demaniali (3,00%)			(D)			0,00	+
		Infrastrutture demaniali						4.600,00	-
		Annuale	3,00 %	3,00 %	Buono	Buono	0,00	-	
								0,00	+
								0,00	+
								<b>15.400,00</b>	

# Registro Inventario Beni Immobili

11/03/2015


Pagina 227 di 487

Raggruppamento per :					Consegnatario	+	Importo Lordo		
 <b>Voce Patrimonio Infrastrutture demaniali</b>					Conduttore	-	Importo IVA		
						=	<b>Valore Iniziale</b>	+	
Progr.	Modello / Codice Inventario	Descrizione Bene			Data Attivazione	Funzione / Servizio	Totali Variazioni		+
		Ubicazione			Data Caricamento		Ammortamenti		-
		Tipo Bene Immobile			Data Ultima Variaz.	Centro di Costo	Dismissioni		-
		Natura Bene			Data Dismissione		Codifica SEC ' 95	Plus o Minus Valenze	
		Type Ammortamento	% Inizio	% Anni Succ.	Causa Dismissione	Stato del Bene		<b>Valore Attuale</b>	
Note									
Dati Catastali									
504	A / 859	RETE STRADALE - lavori di asfaltatura varie strade comunali			(A) 31/12/2004	Cavedon Luca	+ 15.424,12		
					(C) 31/12/2008		-		
		Strada			(U) 31/12/2004	= <b>15.424,12</b>		+	
		Infrastrutture Demaniali (3,00%)			(D)	0,00		+	
		Infrastrutture demaniali				3.547,52		-	
		Annuale	3,00 %	3,00 %	Buono	Buono	0,00	-	
						0,00		+	
						<b>11.876,60</b>			
505	A / 860	RETE STRADALE - asfaltatura via Garziere			(A) 31/12/2004	Cavedon Luca	+ 13.296,10		
					(C) 31/12/2008		-		
		Strada			(U) 31/12/2004	= <b>13.296,10</b>		+	
		Infrastrutture Demaniali (3,00%)			(D)	0,00		+	
		Infrastrutture demaniali				3.058,08		-	
		Annuale	3,00 %	3,00 %	Buono	Buono	0,00	-	
						0,00		+	
						<b>10.238,02</b>			
506	A / 861	RETE STRADALE - manutenzione viabilit...			(A) 31/12/2003	Cavedon Luca	+ 66.884,98		
					(C) 31/12/2008		-		
		Strada			(U) 31/12/2003	= <b>66.884,98</b>		+	
		Infrastrutture Demaniali (3,00%)			(D)	0,00		+	
		Infrastrutture demaniali				16.721,25		-	
		Annuale	3,00 %	3,00 %	Buono	Buono	0,00	-	
						0,00		+	
						<b>50.163,73</b>			

# Registro Inventario Beni Immobili

11/03/2015


Pagina 228 di 487

Raggruppamento per :					Consegnatario	+	Importo Lordo			
 Voce Patrimonio Infrastrutture demaniali					Conduttore	-	Importo IVA			
							=	Valore Iniziale	+	
Progr.	Modello / Codice Inventario	Descrizione Bene			Data Attivazione	Funzione / Servizio	Totali Variazioni		+	
		Ubicazione			Data Caricamento		Ammortamenti		-	
		Tipo Bene Immobile			Data Ultima Variaz.	Dismissioni		-		
		Natura Bene			Data Dismissione	Plus o Minus Valenze		+		
		Type Ammortamento	% Inizio	% Anni Succ.	Causa Dismissione	Stato del Bene		=		
		Note								
		Dati Catastali								
507	A / 862	RETE STRADALE - manutenzioni varie			(A) 31/12/2003	Cavedon Luca	+	38.050,65		
		Strada			(C) 31/12/2008		-			
		Infrastrutture Demaniali (3,00%)			(U) 31/12/2003			=	38.050,65	+
		Infrastrutture demaniali			(D)				0,00	+
		Annuale	3,00 %	3,00 %	Buono	Buono			9.512,63	-
									0,00	-
									0,00	+
									0,00	+
									<b>28.538,02</b>	
508	A / 870	RETE ILLUMINAZIONE PUBBLICA - installazione ed adeguamento illuminazione varie strade comunali			(A) 31/12/2007	Cavedon Luca	+	25.492,20		
		Impianto			(C) 31/12/2008		-			
		Infrastrutture Demaniali (3,00%)			(U) 31/12/2007			=	25.492,20	+
		Infrastrutture demaniali			(D)				0,00	+
		Annuale	3,00 %	3,00 %	Buono	Buono			4.333,65	-
									0,00	-
									0,00	+
									0,00	+
									<b>21.158,55</b>	
509	A / 872	RETE ILLUMINAZIONE PUBBLICA - completamento illuminazione varie strade comunali			(A) 31/12/2008	Cavedon Luca	+	5.312,00		
		Impianto			(C) 31/12/2008		-			
		Infrastrutture Demaniali (3,00%)			(U) 31/12/2008			=	5.312,00	+
		Infrastrutture demaniali			(D)				0,00	+
		Annuale	3,00 %	3,00 %	Buono	Buono			796,80	-
									0,00	-
									0,00	+
									0,00	+
									<b>4.515,20</b>	

# Registro Inventario Beni Immobili

11/03/2015


Pagina 229 di 487

Raggruppamento per :					Consegnatario	+	Importo Lordo		
 <b>Voce Patrimonio Infrastrutture demaniali</b>					Conduttore	-	Importo IVA		
						=	<b>Valore Iniziale</b>	+	
Progr.	Modello / Codice Inventario	Descrizione Bene			Data Attivazione	Funzione / Servizio	Totali Variazioni		+
		Ubicazione			Data Caricamento		Centro di Costo	Ammortamenti	
		Tipo Bene Immobile			Data Ultima Variaz.	Codifica SEC ' 95	Dismissioni		-
		Natura Bene			Data Dismissione		Stato del Bene	Plus o Minus Valenze	
		Tipo Ammortamento	% Inizio	% Anni Succ.	Causa Dismissione	<b>Valore Attuale</b>		=	
Note									
Dati Catastali									
510	A / 873	<b>RETE ILLUMINAZIONE PUBBLICA - manutenzione patrimonio comunale</b>			(A) 31/12/2007	Cavedon Luca	+ 18.670,00		
					(C) 31/12/2008		-		
		Impianto			(U) 31/12/2007	= <b>18.670,00</b>		+	
		Infrastrutture Demaniali (3,00%)			(D)	0,00		+	
		Infrastrutture demaniali				3.173,90		-	
		Annuale	3,00 %	3,00 %	Buono	0,00		-	
						0,00		+	
						<b>15.496,10</b>			
511	A / 874	<b>RETE ILLUMINAZIONE PUBBLICA - completamento illuminazione varie strade comunali</b>			(A) 31/12/2007	Cavedon Luca	+ 120,00		
					(C) 31/12/2008		-		
		Impianto			(U) 31/12/2007	= <b>120,00</b>		+	
		Infrastrutture Demaniali (3,00%)			(D)	0,00		+	
		Infrastrutture demaniali				120,00		-	
		Annuale	3,00 %	3,00 %	Buono	0,00		-	
						0,00		+	
						<b>0,00</b>			
512	A / 875	<b>RETE ILLUMINAZIONE PUBBLICA - manutenzione</b>			(A) 31/12/2006	Cavedon Luca	+ 6.031,05		
					(C) 31/12/2008		-		
		Impianto			(U) 31/12/2006	= <b>6.031,05</b>		+	
		Infrastrutture Demaniali (3,00%)			(D)	0,00		+	
		Infrastrutture demaniali				1.145,89		-	
		Annuale	3,00 %	3,00 %	Buono	0,00		-	
						0,00		+	
						<b>4.885,16</b>			

# Registro Inventario Beni Immobili

11/03/2015


Pagina 230 di 487

Raggruppamento per :					Consegnatario	+	Importo Lordo		
 Voce Patrimonio Infrastrutture demaniali					Conduttore	-	Importo IVA		
							=	Valore Iniziale	+
Progr.	Modello / Codice Inventario	Descrizione Bene			Data Attivazione	Funzione / Servizio	Totali Variazioni		+
		Ubicazione			Data Caricamento		Ammortamenti		-
		Tipo Bene Immobile			Data Ultima Variaz.	Dismissioni		-	
		Natura Bene			Data Dismissione	Plus o Minus Valenze		+	
		Type Ammortamento	% Inizio	% Anni Succ.	Causa Dismissione	Stato del Bene		=	
		Note							
		Dati Catastali							
513	A / 876	RETE ILLUMINAZIONE PUBBLICA - completamento illuminazione varie strade comunali			(A) 31/12/2006	Cavedon Luca	+ 14.688,00		
		Impianto			(C) 31/12/2008		-		
		Infrastrutture Demaniali (3,00%)			(U) 31/12/2006	= 14.688,00		+	
		Infrastrutture demaniali			(D)	0,00		+	
		Annuale	3,00 %	3,00 %	Buono	2.790,72		-	
						0,00		-	
						0,00		+	
						<b>11.897,28</b>			
514	A / 886	PISTA CICLABILE VIA CANOVA-S.ROCCO - indennit... definitiva di espropriazione			(A) 31/12/2007	Cavedon Luca	+ 49,34		
		Strada			(C) 31/12/2008		-		
		Infrastrutture Demaniali (3,00%)			(U) 31/12/2007	= 49,34		+	
		Infrastrutture demaniali			(D)	0,00		+	
		Annuale	3,00 %	3,00 %	Buono	49,34		-	
						0,00		-	
						0,00		+	
						<b>0,00</b>			
515	A / 887	PISTA CICLABILE VIA CANOVA-S.ROCCO - sistemazione ambientale			(A) 31/12/2007	Cavedon Luca	+ 1.997,50		
		Strada			(C) 31/12/2008		-		
		Infrastrutture Demaniali (3,00%)			(U) 31/12/2007	= 1.997,50		+	
		Infrastrutture demaniali			(D)	0,00		+	
		Annuale	3,00 %	3,00 %	Buono	339,58		-	
						0,00		-	
						0,00		+	
						<b>1.657,92</b>			

# Registro Inventario Beni Immobili

11/03/2015


Pagina 231 di 487

Raggruppamento per :					Consegnatario		+	Importo Lordo	
 Voce Patrimonio Infrastrutture demaniali					Conditore		-	Importo IVA	
							=	<b>Valore Iniziale</b>	+
Progr.	Modello / Codice Inventario	Descrizione Bene			Data Attivazione	Funzione / Servizio	Totali Variazioni		
		Ubicazione			Data Caricamento		+ -		
		Tipo Bene Immobile			Data Ultima Variaz.	Centro di Costo	-		
		Natura Bene			Data Dismissione	Codifica SEC ' 95	-		
		Tipo Ammortamento	% Inizio	% Anni Succ.	Causa Dismissione	Stato del Bene	+		
							Plus o Minus Valenze		
		<b>Valore Attuale</b>							
<b>Note</b>									
<b>Dati Catastali</b>									
516	A / 888	PISTA CICLABILE VIA CANOVA-S.ROCCO - compravendita area per realizzaz. Pista			(A) 31/12/2006	Cavedon Luca	+ 200,52		
					(C) 31/12/2008		-		
		Strada			(U) 31/12/2006		= <b>200,52</b> +		
		Infrastrutture Demaniali (3,00%)			(D)		0,00 +		
		Infrastrutture demaniali					200,52 -		
		Annuale	3,00 %	3,00 %	Buono	Buono	0,00 -		
							0,00 +		
							<b>0,00</b>		
517	A / 889	PISTA CICLABILE VIA CANOVA-S.ROCCO - acquisizione area per realizzazione viabilit...			(A) 31/12/2006	Cavedon Luca	+ 446,66		
					(C) 31/12/2008		-		
		Strada			(U) 31/12/2006		= <b>446,66</b> +		
		Infrastrutture Demaniali (3,00%)			(D)		0,00 +		
		Infrastrutture demaniali					84,84 -		
		Annuale	3,00 %	3,00 %	Buono	Buono	0,00 -		
							0,00 +		
							<b>361,82</b>		
518	A / 890	PISTA CICLABILE VIA CANOVA-S.ROCCO - redazione frazionamento pista			(A) 31/12/2005	Cavedon Luca	+ 3.771,87		
					(C) 31/12/2008		-		
		Strada			(U) 31/12/2005		= <b>3.771,87</b> +		
		Infrastrutture Demaniali (3,00%)			(D)		0,00 +		
		Infrastrutture demaniali					792,12 -		
		Annuale	3,00 %	3,00 %	Buono	Buono	0,00 -		
							0,00 +		
							<b>2.979,75</b>		

# Registro Inventario Beni Immobili

11/03/2015

Pagina 232 di 487


Raggruppamento per :					Consegnatario	+	Importo Lordo		
 Voce Patrimonio Infrastrutture demaniali					Conduttore	-	Importo IVA		
							=	Valore Iniziale	+
Progr.	Modello / Codice Inventario	Descrizione Bene			Data Attivazione	Funzione / Servizio	Totali Variazioni		+
		Ubicazione			Data Caricamento		Ammortamenti		-
		Tipo Bene Immobile			Data Ultima Variaz.	Centro di Costo	Dismissioni		-
		Natura Bene			Data Dismissione		Codifica SEC ' 95	Plus o Minus Valenze	
		Type Ammortamento	% Inizio	% Anni Succ.	Causa Dismissione	Stato del Bene		Valore Attuale	
Note									
Dati Catastali									
519	A / 891	PISTA CICLABILE VIA CANOVA-S.ROCCO - realizzazione pista			(A) 31/12/2005	Cavedon Luca	+ 50.584,99		
					(C) 31/12/2008		-		
					(U) 31/12/2005	= 50.584,99		+	
		Strada			(D)	0,00		+	
		Infrastrutture Demaniali (3,00%)				10.622,85		-	
		Infrastrutture demaniali				0,00		-	
		Annuale	3,00 %	3,00 %	Buono	0,00		+	
						39.962,14			
520	A / 892	PISTA CICLABILE VIA CANOVA-S.ROCCO - realizzazione pista			(A) 31/12/2004	Cavedon Luca	+ 63.085,00		
					(C) 31/12/2008		-		
					(U) 31/12/2004	= 63.085,00		+	
		Strada			(D)	0,00		+	
		Infrastrutture Demaniali (3,00%)				14.509,55		-	
		Infrastrutture demaniali				0,00		-	
		Annuale	3,00 %	3,00 %	Buono	0,00		+	
						48.575,45			
521	A / 893	PISTA CICLABILE VIA CANOVA-S.ROCCO - realizzazione pista			(A) 31/12/2003	Cavedon Luca	+ 12.352,12		
					(C) 31/12/2008		-		
					(U) 31/12/2003	= 12.352,12		+	
		Strada			(D)	0,00		+	
		Infrastrutture Demaniali (3,00%)				3.088,00		-	
		Infrastrutture demaniali				0,00		-	
		Annuale	3,00 %	3,00 %	Buono	0,00		+	
						9.264,12			



# Registro Inventario Beni Immobili

11/03/2015


Pagina 233 di 487

Raggruppamento per :					Consegnatario	+	Importo Lordo		
 Voce Patrimonio Infrastrutture demaniali					Conduttore	-	Importo IVA		
							=	Valore Iniziale	+
Progr.	Modello / Codice Inventario	Descrizione Bene			Data Attivazione	Funzione / Servizio	Totali Variazioni		+
		Ubicazione			Data Caricamento		Centro di Costo	Ammortamenti	
		Tipo Bene Immobile			Data Ultima Variaz.	Codifica SEC ' 95	Dismissioni		-
		Natura Bene			Data Dismissione		Stato del Bene	Plus o Minus Valenze	
		Tipo Ammortamento	% Inizio	% Anni Succ.	Causa Dismissione			=	Valore Attuale
Note									
Dati Catastali									
522	A / 894	PISTA CICLABILE VIA CANOVA-S.ROCCO - realizzazione pista			(A) 31/12/2003	Cavedon Luca	+ 10.667,26		
					(C) 31/12/2008		-		
		Strada			(U) 31/12/2003	= 10.667,26		+	
		Infrastrutture Demaniali (3,00%)			(D)	0,00		+	
		Infrastrutture demaniali				2.666,87		-	
		Annuale	3,00 %	3,00 %	Buono	0,00		-	
						0,00		+	
						<b>8.000,39</b>			
523	A / 924	PISTE CICLABILI - completamento lavori illuminazione			(A) 31/12/2007	Cavedon Luca	+ 116.956,38		
					(C) 31/12/2008		-		
		Strada			(U) 31/12/2007	= 116.956,38		+	
		Infrastrutture Demaniali (3,00%)			(D)	0,00		+	
		Infrastrutture demaniali				19.882,60		-	
		Annuale	3,00 %	3,00 %	Buono	0,00		-	
						0,00		+	
						<b>97.073,78</b>			
524	A / 925	PISTE CICLABILI - completamento lavori illuminazione			(A) 31/12/2007	Cavedon Luca	+ 6.372,00		
					(C) 31/12/2008		-		
		Strada			(U) 31/12/2007	= 6.372,00		+	
		Infrastrutture Demaniali (3,00%)			(D)	0,00		+	
		Infrastrutture demaniali				1.083,24		-	
		Annuale	3,00 %	3,00 %	Buono	0,00		-	
						0,00		+	
						<b>5.288,76</b>			

# Registro Inventario Beni Immobili

11/03/2015


Pagina 234 di 487

Raggruppamento per :					Consegnatario	+	Importo Lordo		
 <b>Voce Patrimonio Infrastrutture demaniali</b>					Conduttore	-	Importo IVA		
						=	<b>Valore Iniziale</b>	+	
Progr.	Modello / Codice Inventario	Descrizione Bene			Data Attivazione	Funzione / Servizio	Totali Variazioni		+
		Ubicazione			Data Caricamento		Ammortamenti		-
					Data Ultima Variaz.	Dismissioni		-	
					Data Dismissione	Plus o Minus Valenze		+	
					Causa Dismissione	<b>Valore Attuale</b>		=	
Note									
Dati Catastali									
525	A / 926	<b>PISTE CICLABILI - completamento lavori illuminazione</b>			(A) 31/12/2006	Cavedon Luca	+ 11.628,00		
					(C) 31/12/2008		-		
					(U) 31/12/2006	= <b>11.628,00</b>		+	
					(D)	0,00		+	
						2.209,32		-	
						0,00		-	
						0,00		+	
					Buono	<b>9.418,68</b>			
Strada									
Infrastrutture Demaniali (3,00%)									
Infrastrutture demaniali									
		Annuale	3,00 %	3,00 %	Buono				
526	A / 943	<b>PISTA CICLABILE VIA PALLADIO - incarico prog. Sottopasso</b>			(A) 31/12/2007	Cavedon Luca	+ 30.276,81		
					(C) 31/12/2008		-		
					(U) 31/12/2007	= <b>30.276,81</b>		+	
					(D)	0,00		+	
						5.147,08		-	
						0,00		-	
						0,00		+	
					Buono	<b>25.129,73</b>			
Strada									
Infrastrutture Demaniali (3,00%)									
Infrastrutture demaniali									
		Annuale	3,00 %	3,00 %	Buono				
527	A / 944	<b>PISTA CICLABILE VIA PALLADIO - lavori realizzazione sottopasso</b>			(A) 31/12/2006	Cavedon Luca	+ 166.101,00		
					(C) 31/12/2008		-		
					(U) 31/12/2006	= <b>166.101,00</b>		+	
					(D)	0,00		+	
						31.559,19		-	
						0,00		-	
						0,00		+	
					Buono	<b>134.541,81</b>			
Strada									
Infrastrutture Demaniali (3,00%)									
Infrastrutture demaniali									
		Annuale	3,00 %	3,00 %	Buono				

# Registro Inventario Beni Immobili

11/03/2015


Pagina 235 di 487

Raggruppamento per :					Consegnatario		+	Importo Lordo	
 Voce Patrimonio Infrastrutture demaniali					Conditore		-	Importo IVA	
							=	<b>Valore Iniziale</b>	+
Progr.	Modello / Codice Inventario	Descrizione Bene			Data Attivazione	Funzione / Servizio	Totali Variazioni		
		Ubicazione			Data Caricamento		+ -		
		Tipo Bene Immobile			Data Ultima Variaz.	Centro di Costo	Ammortamenti		
		Natura Bene			Data Dismissione		Codifica SEC ' 95	- Dismissioni	
		Tipo	Ammortamento	% Inizio	% Anni Succ.	Causa Dismissione		Stato del Bene	+ Plus o Minus Valenze
							= Valore Attuale		
		<b>Note</b>							
		<b>Dati Catastali</b>							
528	A / 945	PISTA CICLABILE VIA PALLADIO - incarico progettazione esecutiva			(A) 31/12/2006	Cavedon Luca	+ 45.351,05		
					(C) 31/12/2008		- -		
		Strada			(U) 31/12/2006		= <b>45.351,05</b>		
		Infrastrutture Demaniali (3,00%)			(D)		0,00		
		Infrastrutture demaniali					8.616,69		
		Annuale	3,00 %	3,00 %	Buono	Buono	0,00		
							0,00		
							0,00		
							<b>36.734,36</b>		
529	A / 946	PISTA CICLABILE VIA PALLADIO - incarico progettazione esecutiva			(A) 31/12/2005	Cavedon Luca	+ 8.568,00		
					(C) 31/12/2008		- -		
		Strada			(U) 31/12/2005		= <b>8.568,00</b>		
		Infrastrutture Demaniali (3,00%)			(D)		0,00		
		Infrastrutture demaniali					1.799,28		
		Annuale	3,00 %	3,00 %	Buono	Buono	0,00		
							0,00		
							0,00		
							<b>6.768,72</b>		
530	A / 947	PISTA CICLABILE VIA PALLADIO - incarichi progettazione			(A) 31/12/2004	Cavedon Luca	+ 27.025,46		
					(C) 31/12/2008		- -		
		Strada			(U) 31/12/2004		= <b>27.025,46</b>		
		Infrastrutture Demaniali (3,00%)			(D)		0,00		
		Infrastrutture demaniali					6.215,86		
		Annuale	3,00 %	3,00 %	Buono	Buono	0,00		
							0,00		
							0,00		
							<b>20.809,60</b>		

# Registro Inventario Beni Immobili

11/03/2015


Pagina 236 di 487

Raggruppamento per :					Consegnatario	+	Importo Lordo			
 Voce Patrimonio Infrastrutture demaniali					Conduttore	-	Importo IVA			
							=	Valore Iniziale	+	
Progr.	Modello / Codice Inventario	Descrizione Bene			Data Attivazione	Funzione / Servizio	Totali Variazioni		+	
		Ubicazione			Data Caricamento		Ammortamenti		-	
		Tipo Bene Immobile			Data Ultima Variaz.	Dismissioni		-		
		Natura Bene			Data Dismissione	Plus o Minus Valenze		+		
		Tipo Ammortamento	% Inizio	% Anni Succ.	Causa Dismissione	Stato del Bene		=		
		Note					Valore Attuale		=	
		Dati Catastali								
531	A / 953	PISTA CICLABILE VIA SG BARBARIGO-L.DA VINCI - manutenzione straordinaria			(A) 31/12/2006	Cavedon Luca	+	4.399,08		
					(C) 31/12/2008		-			
		Strada			(U) 31/12/2006			=	4.399,08	+
		Infrastrutture Demaniali (3,00%)			(D)				0,00	+
		Infrastrutture demaniali							835,81	-
		Annuale	3,00 %	3,00 %	Buono	Buono			0,00	-
									0,00	+
									0,00	+
									<b>3.563,27</b>	
532	A / 954	PISTA CICLABILE VIA SG BARBARIGO-L.DA VINCI - sistemazione sottopasso autostradale			(A) 31/12/2003	Cavedon Luca	+	62.211,95		
					(C) 31/12/2008		-			
		Strada			(U) 31/12/2003			=	62.211,95	+
		Infrastrutture Demaniali (3,00%)			(D)				0,00	+
		Infrastrutture demaniali							15.553,00	-
		Annuale	3,00 %	3,00 %	Buono	Buono			0,00	-
									0,00	+
									0,00	+
									<b>46.658,95</b>	
533	A / 955	PISTA CICLABILE VIA SG BARBARIGO-L.DA VINCI - sistemazione sottopasso autostradale			(A) 31/12/2002	Cavedon Luca	+	13.944,34		
					(C) 31/12/2008		-			
		Strada			(U) 31/12/2002			=	13.944,34	+
		Infrastrutture Demaniali (3,00%)			(D)				0,00	+
		Infrastrutture demaniali							3.765,01	-
		Annuale	3,00 %	3,00 %	Buono	Buono			0,00	-
									0,00	+
									0,00	+
									<b>10.179,33</b>	

# Registro Inventario Beni Immobili

11/03/2015


Pagina 237 di 487

Raggruppamento per :					Consegnatario	+	Importo Lordo		
 Voce Patrimonio Infrastrutture demaniali					Conduttore	-	Importo IVA		
						=	Valore Iniziale	+	
Progr.	Modello / Codice Inventario	Descrizione Bene			Data Attivazione	Funzione / Servizio	Totali Variazioni		+
		Ubicazione			Data Caricamento		Ammortamenti		-
					Data Ultima Variaz.	Dismissioni		-	
					Data Dismissione	Plus o Minus Valenze		+	
					Causa Dismissione	Valore Attuale		=	
Note									
Dati Catastali									
534	A / 956	PISTA CICLABILE VIA SG BARBARIGO-L.DA VINCI - sistemazione sottopasso autostradale			(A) 31/12/2001	Cavedon Luca	+ 37.437,96		
					(C) 31/12/2008		-		
					(U) 31/12/2001	= 37.437,96		+	
					(D)	0,00		+	
						10.857,02		-	
						0,00		-	
						0,00		+	
					Buono	26.580,94			
Strada									
Infrastrutture Demaniali (3,00%)									
Infrastrutture demaniali									
		Annuale	3,00 %	3,00 %	Buono	Buono			
535	A / 957	PISTA CICLABILE STRADA DEL GATTO/VIA EUROPA - lavori completamente			(A) 31/12/2006	Cavedon Luca	+ 14.688,00		
					(C) 31/12/2008		-		
					(U) 31/12/2006	= 14.688,00		+	
					(D)	0,00		+	
						2.790,72		-	
						0,00		-	
						0,00		+	
					Buono	11.897,28			
Strada									
Infrastrutture Demaniali (3,00%)									
Infrastrutture demaniali									
		Annuale	3,00 %	3,00 %	Buono	Buono			
536	A / 958	PISTA CICLABILE STRADA DEL GATTO/VIA EUROPA -			(A) 31/12/2006	Cavedon Luca	+ 4.580,00		
					(C) 31/12/2008		-		
					(U) 31/12/2006	= 4.580,00		+	
					(D)	0,00		+	
						870,20		-	
						0,00		-	
						0,00		+	
					Buono	3.709,80			
Strada									
Infrastrutture Demaniali (3,00%)									
Infrastrutture demaniali									
		Annuale	3,00 %	3,00 %	Buono	Buono			

# Registro Inventario Beni Immobili

11/03/2015


Pagina 238 di 487

Raggruppamento per :					Consegnatario	+	Importo Lordo		
 <b>Voce Patrimonio Infrastrutture demaniali</b>					Conduttore	-	Importo IVA		
						=	<b>Valore Iniziale</b>	+	
Progr.	Modello / Codice Inventario	Descrizione Bene			Data Attivazione	Funzione / Servizio	Totali Variazioni		
		Ubicazione			Data Caricamento		+ -		
		Tipo Bene Immobile			Data Ultima Variaz.	Centro di Costo	Ammortamenti		
		Natura Bene			Data Dismissione		Codifica SEC ' 95	- Dismissioni	
		Type Ammortamento	% Inizio	% Anni Succ.	Causa Dismissione	Stato del Bene		+ Plus o Minus Valenze	
								= <b>Valore Attuale</b>	
Note									
Dati Catastali									
537	A / 987	PERCORSO PEDONALE-CICLABILE DA VIA M.SUMMANO ALLA PARROCCHIA - percorso pedonale			(A) 31/12/2005	Cavedon Luca	+ 3.421,44		
					(C) 31/12/2008		- -		
		Strada			(U) 31/12/2005			= <b>3.421,44</b>	+
		Infrastrutture Demaniali (3,00%)			(D)			0,00	+
		Infrastrutture demaniali						718,51	-
		Annuale	3,00 %	3,00 %	Buono	Buono	0,00		-
								0,00	+
								<b>2.702,93</b>	
538	A / 988	PERCORSO PEDONALE-CICLABILE DA VIA M.SUMMANO ALLA PARROCCHIA - realizzazione percorso			(A) 31/12/2004	Cavedon Luca	+ 39.219,23		
					(C) 31/12/2008		- -		
		Strada			(U) 31/12/2004			= <b>39.219,23</b>	+
		Infrastrutture Demaniali (3,00%)			(D)			0,00	+
		Infrastrutture demaniali						9.020,48	-
		Annuale	3,00 %	3,00 %	Buono	Buono	0,00		-
								0,00	+
								<b>30.198,75</b>	
539	A / 1009	FOGNATURE - lavori acquedotto e fognatura comunale			(A) 31/12/2001	Cavedon Luca	+ 35.765,09		
					(C) 31/12/2008		- -		
		Impianto			(U) 31/12/2001			= <b>35.765,09</b>	+
		Infrastrutture Demaniali (3,00%)			(D)			0,00	+
		Infrastrutture demaniali						10.371,85	-
		Annuale	3,00 %	3,00 %	Buono	Buono	0,00		-
								0,00	+
								<b>25.393,24</b>	

# Registro Inventario Beni Immobili

11/03/2015


Pagina 239 di 487

Raggruppamento per :					Consegnatario	+	Importo Lordo		
 <b>Voce Patrimonio Infrastrutture demaniali</b>					Conduttore	-	Importo IVA		
						=	<b>Valore Iniziale</b>	+	
Progr.	Modello / Codice Inventario	Descrizione Bene			Data Attivazione	Funzione / Servizio	Totali Variazioni		+
		Ubicazione			Data Caricamento		Centro di Costo	Ammortamenti	
		Tipo Bene Immobile			Data Ultima Variaz.	Codifica SEC ' 95	Dismissioni		-
		Natura Bene			Data Dismissione		Stato del Bene	Plus o Minus Valenze	
		Tipo Ammortamento	% Inizio	% Anni Succ.	Causa Dismissione	<b>Valore Attuale</b>		=	
Note									
Dati Catastali									
540	A / 1011	<b>FOGNATURE - 2østralcio fognatura zona industriale</b>			(A) 31/12/2001	Cavedon Luca	+	14.226,40	
					(C) 31/12/2008		-		
		Impianto			(U) 31/12/2001		=	<b>14.226,40</b>	+
		Infrastrutture Demaniali (3,00%)			(D)			0,00	+
		Infrastrutture demaniali						4.125,68	-
		Annuale	3,00 %	3,00 %	Buono	Buono		0,00	-
								0,00	+
								<b>10.100,72</b>	
541	A / 1012	<b>FOGNATURE - adeguamento e potenziamento acquedotto</b>			(A) 31/12/2000	Cavedon Luca	+	78.649,74	
					(C) 31/12/2008		-		
		Impianto			(U) 31/12/2000		=	<b>78.649,74</b>	+
		Infrastrutture Demaniali (3,00%)			(D)			0,00	+
		Infrastrutture demaniali						24.381,49	-
		Annuale	3,00 %	3,00 %	Buono	Buono		0,00	-
								0,00	+
								<b>54.268,25</b>	
542	A / 1014	<b>FOGNATURE - 2østralcio fognatura zona industriale</b>			(A) 31/12/2000	Cavedon Luca	+	16.572,64	
					(C) 31/12/2008		-		
		Impianto			(U) 31/12/2000		=	<b>16.572,64</b>	+
		Infrastrutture Demaniali (3,00%)			(D)			0,00	+
		Infrastrutture demaniali						5.137,48	-
		Annuale	3,00 %	3,00 %	Buono	Buono		0,00	-
								0,00	+
								<b>11.435,16</b>	

# Registro Inventario Beni Immobili

11/03/2015

Pagina 240 di 487


Raggruppamento per :					Consegnatario	+	Importo Lordo		
 <b>Voce Patrimonio Infrastrutture demaniali</b>					Conduttore	-	Importo IVA		
						=	<b>Valore Iniziale</b>	+	
Progr.	Modello / Codice Inventario	Descrizione Bene			Data Attivazione	Funzione / Servizio	Totali Variazioni		+
		Ubicazione			Data Caricamento		Ammortamenti		-
		Tipo Bene Immobile			Data Ultima Variaz.	Dismissioni		-	
		Natura Bene			Data Dismissione	Plus o Minus Valenze		+	
		Tipo Ammortamento	% Inizio	% Anni Succ.	Causa Dismissione	<b>Valore Attuale</b>		=	
Note									
Dati Catastali									
543	A / 1019	<b>RETE STRADALE - Manutenzioni varie</b>			(A) 31/12/2000	Cavedon Luca	+	0,00	
					(C) 31/12/2008		-	0,00	
					(U) 31/12/2014		=	<b>0,00</b>	+
					(D)			1.096.617,49	+
		Strada						104.406,52	-
		Infrastrutture Demaniali (3,00%)						0,00	-
		Infrastrutture demaniali					0,00	+	
		Annuale	3,00 %	3,00 %			<b>992.210,97</b>		
Rete gas naturale comunale al 31.12.2011 - in gestione a Pasubio Group Srl									
544	A / 1034	<b>Rete gas naturale comunale al 31.12.2011 - in gestione a Pasubio Group Srl</b>			(A) 30/06/2011	Cavedon Luca	+	0,00	
					(C) 31/12/2011		-	0,00	
					(U) 18/11/2013		=	<b>0,00</b>	+
					(D)			2.765.435,60	+
		Impianto						248.742,98	-
		Infrastrutture Demaniali (3,00%)						0,00	-
		Infrastrutture demaniali					0,00	+	
		Annuale	3,00 %	3,00 %			<b>2.516.692,62</b>		
Valorizzazione rete gas naturale comunale come da contratto di servizio per lo svolgimento dell'attività di distribuzione - Rep n. 578 - Prot. n. 8773									



# Registro Inventario Beni Immobili

11/03/2015


Pagina 241 di 487

Raggruppamento per :					Consegnatario		+	Importo Lordo			
 <b>Voce Patrimonio Altri beni immobili demaniali</b>					Conditore		-	Importo IVA			
							=	<b>Valore Iniziale</b>	+		
Progr.	Modello / Codice Inventario	Descrizione Bene			Data Attivazione	Funzione / Servizio	Totali Variazioni			+	
		Ubicazione			Data Caricamento		Centro di Costo	Ammortamenti			-
		Tipo Bene Immobile			Data Ultima Variaz.	Codifica SEC ' 95	Dismissioni			-	
		Natura Bene			Data Dismissione		Stato del Bene	Plus o Minus Valenze			+
		Tipo	Ammortamento	% Inizio	% Anni Succ.	Causa Dismissione		<b>Valore Attuale</b>			=
<b>Note</b>											
<b>Dati Catastali</b>											
545	A / 474	<b>AREA VERDE monumento ai caduti A FIANCO P.LE MORO</b>			(A) 31/12/2004	Cavedon Luca	+ 13.500,00				
		piazza Aldo Moro			(C) 31/12/2008		-				
		Fabbricato			(U) 31/12/2004		= <b>13.500,00</b>			+	
		Fabbricati Demaniali (2,00%) Altri beni immobili demaniali			(D)		0,00			+	
		Annuale	2,00 %	2,00 %	Buono	Buono	4.320,00			-	
		Rend. = 2,26 Superf. = 674 Vol. = Vani = 1000/1000								0,00	-
										0,00	-
										0,00	+
										<b>9.180,00</b>	
Identificativi Catastali		Sezione		Foglio	Numero	Subalt.	Partita				
				4	38		0				
546	A / 1021	<b>CIMITERO COMUNALE</b>			(A) 31/12/2000	Cavedon Luca	+ 0,00				
					(C) 31/12/2008		- 0,00				
		Fabbricato			(U) 31/12/2014		= <b>0,00</b>			+	
		Fabbricati Demaniali (2,00%) Altri beni immobili demaniali			(D)		1.950.716,36			+	
		Annuale	2,00 %	2,00 %			398.759,07			-	
										0,00	-
										0,00	+
										<b>1.551.957,29</b>	

# Registro Inventario Beni Immobili

11/03/2015


Pagina 242 di 487

Raggruppamento per :					Consegnatario		+	Importo Lordo	
 <b>Voce Patrimonio Terreni demaniali</b>					Conditore		-	Importo IVA	
							=	<b>Valore Iniziale</b>	+
Progr.	Modello / Codice Inventario	Descrizione Bene			Data Attivazione	Funzione / Servizio	Totali Variazioni		
		Ubicazione			Data Caricamento		+ -		
		Tipo Bene Immobile			Data Ultima Variaz.	Centro di Costo	Ammortamenti		
		Natura Bene			Data Dismissione	Codifica SEC ' 95	- Dismissioni		
		Tipo	Ammortamento	% Inizio	% Anni Succ.	Causa Dismissione	Stato del Bene	+ Plus o Minus Valenze	
								=	<b>Valore Attuale</b>
<b>Note</b>									
<b>Dati Catastali</b>									
547	A / 3	<b>Parcheggio Via De Gasperi</b>			(A) 05/08/1996	Cavedon Luca	+ 1.271,67		
		via Alcide de Gasperi			(C) 31/12/2008		-		
		Terreno			(U) 05/08/1996		=	<b>1.271,67</b>	+
		Aree Demaniali (3,00%)			(D)			0,00	+
		Terreni demaniali						495,89	-
		Annuale	3,00 %	3,00 %	Buono	Buono		-	0,00
Rend. = 57,02 Superf. = 69 Vol. = Vani = 1000/1000									
<b>Identificativi Catastali</b>					<b>Foglio</b>	<b>Numero</b>	<b>Subalt.</b>		
					1	267			
548	A / 4	<b>Parcheggio Via San Rocco</b>			(A) 04/11/2003	Cavedon Luca	+ 4.017,74		
		via San Rocco			(C) 31/12/2008		-		
		Terreno			(U) 04/11/2003		=	<b>4.017,74</b>	+
		Aree Demaniali (3,00%)			(D)			0,00	+
		Terreni demaniali						1.004,49	-
		Annuale	3,00 %	3,00 %	Buono	Buono		-	0,00
Rend. = 405,31 Superf. = 218 Vol. = Vani = 1000/1000 (variare catstalemente - edificio non pi? esist									
<b>Identificativi Catastali</b>					<b>Foglio</b>	<b>Numero</b>	<b>Subalt.</b>		
					3	125			

# Registro Inventario Beni Immobili

11/03/2015


Pagina 243 di 487

Raggruppamento per :					Consegnatario		+	Importo Lordo		
 <b>Voce Patrimonio Terreni demaniali</b>					Conditore		-	Importo IVA		
							=	<b>Valore Iniziale</b>	+	
Progr.	Modello / Codice Inventario	Descrizione Bene			Data Attivazione	Funzione / Servizio	Totali Variazioni		+	
		Ubicazione			Data Caricamento		Centro di Costo	Ammortamenti		-
		Tipo Bene Immobile			Data Ultima Variaz.	Codifica SEC ' 95	Dismissioni		-	
		Natura Bene			Data Dismissione		Stato del Bene	Plus o Minus Valenze		+
		Tipo	Ammortamento	% Inizio	% Anni Succ.	Causa Dismissione		<b>Valore Attuale</b>		=
<b>Note</b>										
<b>Dati Catastali</b>										
549	A / 35	<b>NESSUNA PROPRIETA'</b>			(A) 30/06/1987	Cavedon Luca	+		0,00	
		via Cuso 53			(C) 31/12/2008		-			
		Terreno			(U) 30/06/1987		=		<b>0,00</b>	+
		Aree Demaniali (3,00%)			(D)				0,00	+
		Terreni demaniali					0,00		-	
		Annuale	3,00 %	3,00 %	Buono	Buono	0,00		-	
		Rend. = 247,9 Superf. = Vol. = Vani = 6 propriet?					0,00		-	
							0,00		-	
							0,00		+	
							<b>0,00</b>			
<b>Identificativi Catastali</b>					<b>Foglio</b>	<b>Numero</b>	<b>Subalt.</b>			
					7	128				
550	A / 36	<b>RECORD ANNULLATO</b>			(A) 11/09/2008	Cavedon Luca	+		0,00	
		via Corte 118			(C) 31/12/2008		-			
		Terreno			(U) 11/09/2008		=		<b>0,00</b>	+
		Aree Demaniali (3,00%)			(D)				0,00	+
		Terreni demaniali					0,00		-	
		Annuale	3,00 %	3,00 %	Buono	Buono	0,00		-	
		Rend. = 371,85 Superf. = Vol. = Vani = 9 propriet?					0,00		-	
							0,00		-	
							0,00		+	
							<b>0,00</b>			
<b>Identificativi Catastali</b>					<b>Foglio</b>	<b>Numero</b>	<b>Subalt.</b>			
					8	296				

# Registro Inventario Beni Immobili

11/03/2015


Pagina 244 di 487

Raggruppamento per :					Consegnatario	+	Importo Lordo				
 <b>Voce Patrimonio Terreni demaniali</b>					Conduttore	-	Importo IVA				
							=	<b>Valore Iniziale</b>	+		
Progr.	Modello / Codice Inventario	Descrizione Bene			Data Attivazione	Funzione / Servizio	Totali Variazioni		+		
		Ubicazione			Data Caricamento		Centro di Costo	Ammortamenti		-	
		Tipo Bene Immobile			Data Ultima Variaz.	Codifica SEC ' 95	Dismissioni		-		
		Natura Bene			Data Dismissione		Stato del Bene	Plus o Minus Valenze		+	
		Tipo Ammortamento	% Inizio	% Anni Succ.	Causa Dismissione			=	<b>Valore Attuale</b>		
<b>Note</b>											
<b>Dati Catastali</b>											
551	A / 73	parcheggio a margine via de gasperi			(A) 29/12/2004	Cavedon Luca	+ 1.234,81				
		via Alcide de Gasperi			(C) 31/12/2008		-				
		Terreno			(U) 29/12/2004		= <b>1.234,81</b>		+		
		Aree Demaniali (3,00%)			(D)		0,00		+		
		Terreni demaniali				284,04		-			
		Annuale	3,00 %	3,00 %	Buono	Buono	0,00		-		
		Rend.= Superf.= 67 Vol.= Vani= propriet?								0,00	+
										<b>950,77</b>	
Identificativi Catastali					Foglio	Numero	Subalt.				
					1	1797					
552	A / 87	RECORD ANNULLATO			(A) 28/01/1991	Cavedon Luca	+ 0,00				
					(C) 31/12/2008		-				
		Terreno			(U) 28/01/1991		= <b>0,00</b>		+		
		Aree Demaniali (3,00%)			(D)		0,00		+		
		Terreni demaniali				0,00		-			
		Annuale	3,00 %	3,00 %	Buono	Buono	0,00		-		
		Rend.= Superf.= 45 Vol.= Vani= propriet?								0,00	+
										<b>0,00</b>	
Identificativi Catastali					Foglio	Numero	Subalt.				
					1	267					

# Registro Inventario Beni Immobili

11/03/2015


Pagina 245 di 487

Raggruppamento per :					Consegnatario		+	Importo Lordo		
 <b>Voce Patrimonio Terreni demaniali</b>					Conditore		-	Importo IVA		
							=	<b>Valore Iniziale</b>	+	
Progr.	Modello / Codice Inventario	Descrizione Bene			Data Attivazione	Funzione / Servizio	Totali Variazioni		+	
		Ubicazione			Data Caricamento		Ammortamenti		-	
		Tipo Bene Immobile			Data Ultima Variaz.	Centro di Costo	Dismissioni		-	
		Natura Bene			Data Dismissione	Codifica SEC ' 95	Plus o Minus Valenze		+	
		Tipo Ammortamento	% Inizio	% Anni Succ.	Causa Dismissione	Stato del Bene	<b>Valore Attuale</b>		=	
<b>Note</b>										
<b>Dati Catastali</b>										
553	A / 98	venduto			(A) 31/05/2001	Cavedon Luca	+		0,00	
		via Grado			(C) 31/12/2008		-			
		Terreno			(U) 31/05/2001		=		<b>0,00</b>	+
		Aree Demaniali (3,00%)			(D)				0,00	+
		Terreni demaniali							0,00	-
		Annuale	3,00 %	3,00 %	Buono	Buono	0,00		+	
Rend. = 0,94 Superf. = 214 Vol. = Vani = propriet?										
<b>Identificativi Catastali</b>				<b>Foglio</b>	<b>Numero</b>	<b>Subalt.</b>				
				1	1174					
554	A / 247	parcheggio lottizzazione "mondin"			(A) 26/07/2001	Cavedon Luca	+		12.569,26	
		VIA ROMA			(C) 31/12/2008		-			
		Terreno			(U) 26/07/2001		=		<b>12.569,26</b>	+
		Aree Demaniali (3,00%)			(D)				0,00	+
		Terreni demaniali							3.645,15	-
		Annuale	3,00 %	3,00 %	Buono	Buono	0,00		+	
Rend. = 5,64 Superf. = 682 Vol. = Vani = propriet?										
<b>Identificativi Catastali</b>				<b>Foglio</b>	<b>Numero</b>	<b>Subalt.</b>				
				4	532					

# Registro Inventario Beni Immobili

11/03/2015


Pagina 246 di 487

Raggruppamento per :					Consegnatario		+	Importo Lordo	
 <b>Voce Patrimonio Terreni demaniali</b>					Conducente		-	Importo IVA	
							=	<b>Valore Iniziale</b>	+
Progr.	Modello / Codice Inventario	Descrizione Bene			Data Attivazione	Funzione / Servizio	Totali Variazioni		
		Ubicazione			Data Caricamento		+ -		
		Tipo Bene Immobile			Data Ultima Variaz.	Centro di Costo	Ammortamenti		
		Natura Bene			Data Dismissione	Codifica SEC ' 95	Dismissioni		
		Tipo	Ammortamento	% Inizio	% Anni Succ.	Causa Dismissione	Stato del Bene	Plus o Minus Valenze	
								=	<b>Valore Attuale</b>
		<b>Note</b>							
		<b>Dati Catastali</b>							
555	A / 261	parcheggio impianti sportivi			(A) 06/06/2006	Cavedon Luca	+ 41.485,93		
		viale dello Sport			(C) 31/12/2008		-		
		Terreno			(U) 06/06/2006		= <b>41.485,93</b>		
		Aree Demaniali (3,00%)			(D)		0,00		
		Terreni demaniali					7.882,34		
		Annuale	3,00 %	3,00 %	Buono	Buono	0,00		
Rend. = 14,53 Superf. = 2251 Vol. = Vani = propriet?								-	
								0,00	
								0,00	
								0,00	
								<b>33.603,59</b>	
<b>Identificativi Catastali</b>		<b>Foglio</b>		<b>Numero</b>		<b>Subalt.</b>			
		5		1450					
556	A / 305	parcheggio via Damiano Chiesa			(A) 02/02/2001	Cavedon Luca	+ 5.197,26		
		via damiano chiesa			(C) 31/12/2008		-		
		Terreno			(U) 02/02/2001		= <b>5.197,26</b>		
		Aree Demaniali (3,00%)			(D)		0,00		
		Terreni demaniali					1.507,27		
		Annuale	3,00 %	3,00 %	Buono	Buono	0,00		
Rend. = 2,04 Superf. = 282 Vol. = Vani = propriet?								-	
								0,00	
								0,00	
								<b>3.689,99</b>	
<b>Identificativi Catastali</b>		<b>Foglio</b>		<b>Numero</b>		<b>Subalt.</b>			
		8		755					

# Registro Inventario Beni Immobili

11/03/2015


Pagina 247 di 487

Raggruppamento per :					Consegnatario	+	Importo Lordo				
 <b>Voce Patrimonio Terreni demaniali</b>					Conduttore	-	Importo IVA				
							=	<b>Valore Iniziale</b>	+		
Progr.	Modello / Codice Inventario	Descrizione Bene			Data Attivazione	Funzione / Servizio	Totali Variazioni		+		
		Ubicazione			Data Caricamento		Centro di Costo	Ammortamenti		-	
		Tipo Bene Immobile			Data Ultima Variaz.	Codifica SEC ' 95	Dismissioni		-		
		Natura Bene			Data Dismissione		Stato del Bene	Plus o Minus Valenze		+	
		Tipo	Ammortamento	% Inizio	% Anni Succ.	Causa Dismissione		<b>Valore Attuale</b>		=	
<b>Note</b>											
<b>Dati Catastali</b>											
557	A / 310	<b>parcheggio via cesare battisti</b>			(A) 13/09/1985	Cavedon Luca	+ 5.897,60				
		via cesare battisti			(C) 31/12/2008		-				
		Terreno			(U) 13/09/1985		= <b>5.897,60</b>		+		
		Aree Demaniali (3,00%)			(D)		0,00		+		
		Terreni demaniali				3.597,48		-			
		Annuale	3,00 %	3,00 %	Buono	Buono	0,00		-		
		Rend. = 2,4 Superf. = 320 Vol. = Vani = propriet?								0,00	+
		<b>2.300,12</b>									
Identificativi Catastali				Foglio	Numero	Subalt.					
				8	875						
558	A / 323	<b>parcheggio via cesare battisti</b>			(A) 28/01/1991	Cavedon Luca	+ 5.750,16				
		via cesare battisti			(C) 31/12/2008		-				
		Terreno			(U) 28/01/1991		= <b>5.750,16</b>		+		
		Aree Demaniali (3,00%)			(D)		0,00		+		
		Terreni demaniali				2.817,51		-			
		Annuale	3,00 %	3,00 %	Buono	Buono	0,00		-		
		Rend. = 2,26 Superf. = 312 Vol. = Vani = propriet?								0,00	+
		<b>2.932,65</b>									
Identificativi Catastali				Foglio	Numero	Subalt.					
				8	1173						

# Registro Inventario Beni Immobili

11/03/2015

Pagina 248 di 487


Raggruppamento per :					Consegnatario		+	Importo Lordo	
 <b>Voce Patrimonio Terreni demaniali</b>					Conditore		-	Importo IVA	
							=	<b>Valore Iniziale</b>	+
Progr.	Modello / Codice Inventario	Descrizione Bene			Data Attivazione	Funzione / Servizio	Totali Variazioni		+
		Ubicazione			Data Caricamento		Ammortamenti		-
		Tipo Bene Immobile			Data Ultima Variaz.	Centro di Costo	Dismissioni		-
		Natura Bene			Data Dismissione	Codifica SEC ' 95	Plus o Minus Valenze		+
		Tipo Ammortamento	% Inizio	% Anni Succ.	Causa Dismissione	Stato del Bene	<b>Valore Attuale</b>		=
<b>Note</b>									
<b>Dati Catastali</b>									
559	A / 325	parcheggio via cesare battisti			(A) 28/01/1991	Cavedon Luca	+ 6.229,34		
		via cesare battisti			(C) 31/12/2008		-		
		Terreno			(U) 28/01/1991	= <b>6.229,34</b>		+	
		Aree Demaniali (3,00%)			(D)	0,00		+	
		Terreni demaniali				3.052,45		-	
		Annuale	3,00 %	3,00 %	Buono	Buono	0,00		-
		Rend. = 2,44 Superf. = 338 Vol. = Vani = propriet?							
		Rend. = 0,00					0,00		-
		Rend. = 0,00					0,00		-
		Rend. = 0,00					0,00		+
		Rend. = 0,00					<b>3.176,89</b>		
<b>Identificativi Catastali</b>					<b>Foglio</b>	<b>Numero</b>	<b>Subalt.</b>		
					8	1178			
560	A / 330	RECORD ANNULLATO			(A) 20/11/2008	Cavedon Luca	+ 0,00		
		via Corte			(C) 31/12/2008		-		
		Terreno			(U) 20/11/2008	= <b>0,00</b>		+	
		Aree Demaniali (3,00%)			(D)	0,00		+	
		Terreni demaniali				0,00		-	
		Annuale	3,00 %	3,00 %	Buono	Buono	0,00		-
		Rend. = 0,44 Superf. = 61 Vol. = Vani = propriet?							
		Rend. = 0,00					0,00		-
		Rend. = 0,00					0,00		-
		Rend. = 0,00					0,00		+
		Rend. = 0,00					<b>0,00</b>		
<b>Identificativi Catastali</b>					<b>Foglio</b>	<b>Numero</b>	<b>Subalt.</b>		
					8	1209			



# Registro Inventario Beni Immobili

11/03/2015


Pagina 249 di 487

Raggruppamento per :					Consegnatario	+	Importo Lordo				
 <b>Voce Patrimonio Terreni demaniali</b>					Conduttore	-	Importo IVA				
							=	<b>Valore Iniziale</b>	+		
Progr.	Modello / Codice Inventario	Descrizione Bene			Data Attivazione	Funzione / Servizio	Totali Variazioni		+		
		Ubicazione			Data Caricamento		Centro di Costo	Ammortamenti		-	
		Tipo Bene Immobile			Data Ultima Variaz.	Codifica SEC ' 95	Dismissioni		-		
		Natura Bene			Data Dismissione		Stato del Bene	Plus o Minus Valenze		+	
		Tipo Ammortamento	% Inizio	% Anni Succ.	Causa Dismissione			=	<b>Valore Attuale</b>		
<b>Note</b>											
<b>Dati Catastali</b>											
561	A / 331	<b>RECORD ANNULLATO</b>			(A) 20/11/2008	Cavedon Luca	+		0,00		
		via Corte			(C) 31/12/2008		-				
		Terreno			(U) 20/11/2008		=		<b>0,00</b>	+	
		Aree Demaniali (3,00%)			(D)				0,00	+	
		Terreni demaniali						0,00	-		
		Annuale	3,00 %	3,00 %	Buono	Buono			0,00	-	
		Rend. = 0,04 Superf. = 5 Vol. = Vani = propriet?								0,00	+
Identificativi Catastali				Foglio	Numero	Subalt.					
				8	1221						
562	A / 366	<b>NO PROPRIETA' (ex lotto santa rosa)</b>			(A) 28/02/1994	Cavedon Luca	+		0,00		
		localit... Roggia di Thiene			(C) 31/12/2008		-				
		Terreno			(U) 28/02/1994		=		<b>0,00</b>	+	
		Aree Demaniali (3,00%)			(D)				0,00	+	
		Terreni demaniali						0,00	-		
		Annuale	3,00 %	3,00 %	Buono	Buono			0,00	-	
		Rend. = 7,08 Superf. = 857 Vol. = Vani = propriet?								0,00	+
Identificativi Catastali				Foglio	Numero	Subalt.					
				8	1312						

# Registro Inventario Beni Immobili

11/03/2015


Pagina 250 di 487

Raggruppamento per :					Consegnatario	+	Importo Lordo				
 <b>Voce Patrimonio Terreni demaniali</b>					Conduttore	-	Importo IVA				
							=	<b>Valore Iniziale</b>	+		
Progr.	Modello / Codice Inventario	Descrizione Bene			Data Attivazione	Funzione / Servizio	Totali Variazioni		+		
		Ubicazione			Data Caricamento		Centro di Costo	Ammortamenti		-	
		Tipo Bene Immobile			Data Ultima Variaz.	Codifica SEC ' 95	Dismissioni		-		
		Natura Bene			Data Dismissione		Stato del Bene	Plus o Minus Valenze		+	
		Tipo	Ammortamento	% Inizio	% Anni Succ.	Causa Dismissione		<b>Valore Attuale</b>		=	
<b>Note</b>											
<b>Dati Catastali</b>											
563	A / 379	parcheggio a margine via cesare battisti			(A) 27/07/2004	Cavedon Luca	+ 97.697,43				
		via cesare battisti			(C) 31/12/2008		-				
		Terreno			(U) 27/07/2004		= <b>97.697,43</b>		+		
		Aree Demaniali (3,00%)			(D)		0,00		+		
		Terreni demaniali					22.470,42		-		
		Annuale	3,00 %	3,00 %	Buono	Buono	0,00		-		
		Rend.= 43,8 Superf.= 5301 Vol.= Vani= propriet?								0,00	+
		<b>75.227,01</b>									
Identificativi Catastali				Foglio	Numero	Subalt.					
				8	1635						
564	A / 380	parcheggio a margine via cesare battisti			(A) 27/07/2004	Cavedon Luca	+ 4.441,63				
		via cesare battisti			(C) 31/12/2008		-				
		Terreno			(U) 27/07/2004		= <b>4.441,63</b>		+		
		Aree Demaniali (3,00%)			(D)		0,00		+		
		Terreni demaniali					1.021,55		-		
		Annuale	3,00 %	3,00 %	Buono	Buono	0,00		-		
		Rend.= 1,99 Superf.= 241 Vol.= Vani= propriet?								0,00	+
		<b>3.420,08</b>									
Identificativi Catastali				Foglio	Numero	Subalt.					
				8	1636						

# Registro Inventario Beni Immobili

11/03/2015


Pagina 251 di 487

Raggruppamento per :					Consegnatario		+	Importo Lordo			
 <b>Voce Patrimonio Terreni demaniali</b>					Conditore		-	Importo IVA			
							=	<b>Valore Iniziale</b>	+		
Progr.	Modello / Codice Inventario	Descrizione Bene			Data Attivazione	Funzione / Servizio	Totali Variazioni				
		Ubicazione			Data Caricamento		+ -				
		Tipo Bene Immobile			Data Ultima Variaz.	Centro di Costo	Ammortamenti				
		Natura Bene			Data Dismissione	Codifica SEC ' 95	Dismissioni				
		Tipo	Ammortamento	% Inizio	% Anni Succ.	Causa Dismissione	Stato del Bene	Plus o Minus Valenze		+	
		<b>Valore Attuale</b>									=
<b>Note</b>											
<b>Dati Catastali</b>											
565	A / 418	<b>fabbricato demolito ora piazzetta don gnocchi</b>			(A) 19/11/1992	Cavedon Luca	+		589,76		
		piazzetta Don Gnocchi			(C) 31/12/2008		-				
		Terreno			(U) 19/11/1992		=		<b>589,76</b>	+	
		Aree Demaniali (3,00%)			(D)				0,00	+	
		Terreni demaniali							277,29	-	
		Annuale	3,00 %	3,00 %	Buono	Buono			0,00	-	
									0,00	-	
									0,00	+	
									<b>312,47</b>		
Rend. = 59,5 Superf. = 32 Vol. = Vani = propriet? (variare da fabbricato a terreno)											
<b>Identificativi Catastali</b>					<b>Foglio</b>	<b>Numero</b>	<b>Subalt.</b>				
					8	401					
566	A / 425	<b>AREA VERDE E PARCHEGGIO DI VIA VICENZA</b>			(A) 28/01/1991	Cavedon Luca	+		9.860,05		
		via Vicenza			(C) 31/12/2008		-				
		Terreno			(U) 28/01/1991		=		<b>9.860,05</b>	+	
		Aree Demaniali (3,00%)			(D)				0,00	+	
		Terreni demaniali							4.831,40	-	
		Annuale	3,00 %	3,00 %	Buono	Buono			0,00	-	
									0,00	-	
									0,00	+	
									<b>5.028,65</b>		
Rend. = 2,35 Superf. = 535 Vol. = Vani = 1000/1000											
<b>Identificativi Catastali</b>					<b>Foglio</b>	<b>Numero</b>	<b>Subalt.</b>				
					1	1009					

# Registro Inventario Beni Immobili

11/03/2015


Pagina 252 di 487

Raggruppamento per :					Consegnatario	+	Importo Lordo			
 <b>Voce Patrimonio Terreni demaniali</b>					Conduttore	-	Importo IVA			
							=	Valore Iniziale	+	
Progr.	Modello / Codice Inventario	Descrizione Bene			Data Attivazione	Funzione / Servizio	Totali Variazioni		+	
		Ubicazione			Data Caricamento		Centro di Costo	Ammortamenti		-
		Tipo Bene Immobile			Data Ultima Variaz.	Codifica SEC ' 95	Dismissioni		-	
		Natura Bene			Data Dismissione		Stato del Bene	Plus o Minus Valenze		+
		Tipo Ammortamento	% Inizio	% Anni Succ.	Causa Dismissione			=	Valore Attuale	
<b>Note</b>										
<b>Dati Catastali</b>										
567	A / 426	<b>VENDUTO</b>			(A) 28/01/1991	Cavedon Luca	+		0,00	
					(C) 31/12/2008		-			
					(U) 28/01/1991		=		<b>0,00</b>	+
					(D)				0,00	+
		Terreno						0,00	-	
		Aree Demaniali (3,00%)						0,00	-	
		Terreni demaniali						0,00	+	
		Annuale	3,00 %	3,00 %	Buono	Buono			<b>0,00</b>	
Rend. = 2,61 Superf. = 594 Vol. = Vani = 1000/1000										
<b>Identificativi Catastali</b>				<b>Foglio</b>	<b>Numero</b>	<b>Subalt.</b>				
				1	1011					
568	A / 427	<b>VENDUTO</b>			(A) 28/01/1991	Cavedon Luca	+		0,00	
					(C) 31/12/2008		-			
					(U) 28/01/1991		=		<b>0,00</b>	+
					(D)				0,00	+
		Terreno						0,00	-	
		Aree Demaniali (3,00%)						0,00	-	
		Terreni demaniali						0,00	+	
		Annuale	3,00 %	3,00 %	Buono	Buono			<b>0,00</b>	
Rend. = 3,65 Superf. = 832 Vol. = Vani = 1000/1000										
<b>Identificativi Catastali</b>				<b>Foglio</b>	<b>Numero</b>	<b>Subalt.</b>				
				1	1014					

# Registro Inventario Beni Immobili

11/03/2015


Pagina 253 di 487

Raggruppamento per :					Consegnatario	+	Importo Lordo			
 <b>Voce Patrimonio Terreni demaniali</b>					Conduttore	-	Importo IVA			
							=	<b>Valore Iniziale</b>	+	
Progr.	Modello / Codice Inventario	Descrizione Bene			Data Attivazione	Funzione / Servizio	Totali Variazioni		+	
		Ubicazione			Data Caricamento		Centro di Costo	Ammortamenti		-
		Tipo Bene Immobile			Data Ultima Variaz.	Codifica SEC ' 95	Dismissioni		-	
		Natura Bene			Data Dismissione		Stato del Bene	Plus o Minus Valenze		+
		Tipo Ammortamento	% Inizio	% Anni Succ.	Causa Dismissione	<b>Valore Attuale</b>		=		
<b>Note</b>										
<b>Dati Catastali</b>										
569	A / 428	<b>VENDUTO</b>			(A) 28/01/1991	Cavedon Luca	+		0,00	
					(C) 31/12/2008		-			
					(U) 28/01/1991		=		<b>0,00</b>	+
					(D)				0,00	+
		Terreno						0,00	-	
		Aree Demaniali (3,00%)						0,00	-	
		Terreni demaniali						0,00	+	
		Annuale	3,00 %	3,00 %	Buono	Buono	<b>0,00</b>			
Rend. = 3,12 Superf. = 710 Vol. = Vani = 1000/1000										
Identificativi Catastali				Foglio	Numero	Subalt.				
				1	1017					
570	A / 429	<b>VENDUTO</b>			(A) 17/05/2002	Cavedon Luca	+		0,00	
					(C) 31/12/2008		-			
					(U) 17/05/2002		=		<b>0,00</b>	+
					(D)				0,00	+
		Terreno						0,00	-	
		Aree Demaniali (3,00%)						0,00	-	
		Terreni demaniali						0,00	+	
		Annuale	3,00 %	3,00 %	Buono	Buono	<b>0,00</b>			
Rend. = Superf. = 24 Vol. = Vani = propriet?										
Identificativi Catastali				Foglio	Numero	Subalt.				
				1	1058					

# Registro Inventario Beni Immobili

11/03/2015


Pagina 254 di 487

Raggruppamento per :					Consegnatario	+	Importo Lordo			
 <b>Voce Patrimonio Terreni demaniali</b>					Conduttore	-	Importo IVA			
							=	<b>Valore Iniziale</b>	+	
Progr.	Modello / Codice Inventario	Descrizione Bene			Data Attivazione	Funzione / Servizio	Totali Variazioni		+	
		Ubicazione			Data Caricamento		Centro di Costo	Ammortamenti		-
		Tipo Bene Immobile			Data Ultima Variaz.	Codifica SEC ' 95	Dismissioni		-	
		Natura Bene			Data Dismissione		Stato del Bene	Plus o Minus Valenze		+
		Tipo	Ammortamento	% Inizio	% Anni Succ.	Causa Dismissione		<b>Valore Attuale</b>		=
<b>Note</b>										
<b>Dati Catastali</b>										
571	A / 431	<b>NO PROPRIETA'</b>			(A) 28/04/1995	Cavedon Luca	+		0,00	
					(C) 31/12/2008		-			
					(U) 28/04/1995		=		<b>0,00</b>	+
					(D)				0,00	+
									0,00	-
		Terreno						0,00	-	
		Aree Demaniali (3,00%)						0,00	-	
		Terreni demaniali						0,00	+	
		Annuale	3,00 %	3,00 %	Buono	Buono	<b>0,00</b>			
Rend.= Superf.= 143 Vol.= Vani= 1000/1000										
<b>Identificativi Catastali</b>				<b>Foglio</b>	<b>Numero</b>	<b>Subalt.</b>				
				1	1297					
572	A / 434	<b>area parcheggio via vicenza</b>			(A) 11/09/2000	Cavedon Luca	+		14.485,98	
					(C) 31/12/2008		-			
					(U) 11/09/2000		=		<b>14.485,98</b>	+
					(D)				0,00	+
									4.490,66	-
		via Vicenza						0,00	-	
		Terreno						0,00	-	
		Aree Demaniali (3,00%)						0,00	-	
		Terreni demaniali						0,00	+	
		Annuale	3,00 %	3,00 %	Buono	Buono	<b>9.995,32</b>			
Rend.= 3,45 Superf.= 786 Vol.= Vani= 1000/1000										
<b>Identificativi Catastali</b>				<b>Foglio</b>	<b>Numero</b>	<b>Subalt.</b>				
				1	1619					

# Registro Inventario Beni Immobili

11/03/2015


Pagina 255 di 487

Raggruppamento per :					Consegnatario		+	Importo Lordo	
 <b>Voce Patrimonio Terreni demaniali</b>					Conditore		-	Importo IVA	
							=	<b>Valore Iniziale</b>	+
Progr.	Modello / Codice Inventario	Descrizione Bene			Data Attivazione	Funzione / Servizio	Totali Variazioni		
		Ubicazione			Data Caricamento		+ -		
		Tipo Bene Immobile			Data Ultima Variaz.	Centro di Costo	Ammortamenti		
		Natura Bene			Data Dismissione	Codifica SEC ' 95	- Dismissioni		
		Tipo	Ammortamento	% Inizio	% Anni Succ.	Causa Dismissione	Stato del Bene	+ Plus o Minus Valenze	
								=	<b>Valore Attuale</b>
<b>Note</b>									
<b>Dati Catastali</b>									
573	A / 446	venduto			(A) 03/02/1981	Cavedon Luca	+ 0,00		
					(C) 31/12/2008		- -----		
					(U) 03/02/1981		= <b>0,00</b> +		
					(D) -----		0,00 +		
		Terreno					0,00 -		
		Aree Demaniali (3,00%)					0,00 -		
		Terreni demaniali					0,00 +		
		Annuale	3,00 %	3,00 %	Buono	Buono	<b>0,00</b>		
Rend. = 0,13 Superf. = 29 Vol. = Vani = 1000/1000									
<b>Identificativi Catastali</b>				<b>Foglio</b>	<b>Numero</b>	<b>Subalt.</b>			
				2	408				
574	A / 449	no propriet... (autostrada)			(A) 31/12/2001	Cavedon Luca	+ 0,00		
					(C) 31/12/2008		- -----		
					(U) 31/12/2001		= <b>0,00</b> +		
					(D) -----		0,00 +		
		Terreno					0,00 -		
		Aree Demaniali (3,00%)					0,00 -		
		Terreni demaniali					0,00 +		
		Annuale	3,00 %	3,00 %	Buono	Buono	<b>0,00</b>		
Rend. = 9,51 Superf. = 1270 Vol. = Vani = 1000/1000									
<b>Identificativi Catastali</b>				<b>Foglio</b>	<b>Numero</b>	<b>Subalt.</b>			
				2	560				

# Registro Inventario Beni Immobili

11/03/2015

Pagina 256 di 487


Raggruppamento per :					Consegnatario		+	Importo Lordo			
 <b>Voce Patrimonio Terreni demaniali</b>					Conditore		-	Importo IVA			
							=	<b>Valore Iniziale</b>	+		
Progr.	Modello / Codice Inventario	Descrizione Bene			Data Attivazione	Funzione / Servizio	Totali Variazioni				
		Ubicazione			Data Caricamento		+ -				
		Tipo Bene Immobile			Data Ultima Variaz.	Centro di Costo	Ammortamenti				
		Natura Bene			Data Dismissione	Codifica SEC ' 95	- Dismissioni				
		Tipo	Ammortamento	% Inizio	% Anni Succ.	Causa Dismissione	Stato del Bene	+ Plus o Minus Valenze			
										=	<b>Valore Attuale</b>
<b>Note</b>											
<b>Dati Catastali</b>											
575	A / 450	no propriet... (autostrada)			(A) 31/12/2001	Cavedon Luca	+ 0,00				
					(C) 31/12/2008		- -----				
					(U) 31/12/2001		= <b>0,00</b>		+		
					(D) -----		0,00		+		
							0,00		-		
		Terreno					0,00		-		
		Aree Demaniali (3,00%)					0,00		-		
		Terreni demaniali					0,00		+		
		Annuale	3,00 %	3,00 %	Buono	Buono	<b>0,00</b>				
Rend. = 0,6 Superf. = 80 Vol. = Vani = 1000/1000											
<b>Identificativi Catastali</b>				<b>Foglio</b>	<b>Numero</b>	<b>Subalt.</b>					
				2	561						
576	A / 451	no propriet... (autostrada)			(A) 31/12/2001	Cavedon Luca	+ 0,00				
					(C) 31/12/2008		- -----				
					(U) 31/12/2001		= <b>0,00</b>		+		
					(D) -----		0,00		+		
							0,00		-		
		Terreno					0,00		-		
		Aree Demaniali (3,00%)					0,00		-		
		Terreni demaniali					0,00		+		
		Annuale	3,00 %	3,00 %	Buono	Buono	<b>0,00</b>				
Rend. = 0,6 Superf. = 80 Vol. = Vani = 1000/1000											
<b>Identificativi Catastali</b>				<b>Foglio</b>	<b>Numero</b>	<b>Subalt.</b>					
				2	562						



# Registro Inventario Beni Immobili

11/03/2015


Pagina 257 di 487

Raggruppamento per :					Consegnatario		+	Importo Lordo		
 <b>Voce Patrimonio Terreni demaniali</b>					Conditore		-	Importo IVA		
							=	Valore Iniziale	+	
Progr.	Modello / Codice Inventario	Descrizione Bene			Data Attivazione	Funzione / Servizio	Totali Variazioni		+	
		Ubicazione			Data Caricamento		Centro di Costo	Ammortamenti		-
		Tipo Bene Immobile			Data Ultima Variaz.	Codifica SEC ' 95	Dismissioni		-	
		Natura Bene			Data Dismissione		Stato del Bene	Plus o Minus Valenze		+
		Tipo	Ammortamento	% Inizio	% Anni Succ.	Causa Dismissione		<b>Valore Attuale</b>		=
<b>Note</b>										
<b>Dati Catastali</b>										
577	A / 452	no propriet... (autostrada)			(A) 31/12/2001	Cavedon Luca	+		0,00	
					(C) 31/12/2008		-			
					(U) 31/12/2001		=		<b>0,00</b>	+
					(D)				0,00	+
									0,00	-
		Terreno					0,00		-	
		Aree Demaniali (3,00%)					0,00		-	
		Terreni demaniali					0,00		+	
		Annuale	3,00 %	3,00 %	Buono	Buono	<b>0,00</b>			
Rend.= 0,65 Superf.= 87 Vol.= Vani= 1000/1000										
<b>Identificativi Catastali</b>				<b>Foglio</b>	<b>Numero</b>	<b>Subalt.</b>				
				2	563					
578	A / 453	no propriet... (autostrada)			(A) 31/12/2001	Cavedon Luca	+		0,00	
					(C) 31/12/2008		-			
					(U) 31/12/2001		=		<b>0,00</b>	+
					(D)				0,00	+
									0,00	-
		Terreno					0,00		-	
		Aree Demaniali (3,00%)					0,00		-	
		Terreni demaniali					0,00		+	
		Annuale	3,00 %	3,00 %	Buono	Buono	<b>0,00</b>			
Rend.= 4,87 Superf.= 755 Vol.= Vani= 1000/1000										
<b>Identificativi Catastali</b>				<b>Foglio</b>	<b>Numero</b>	<b>Subalt.</b>				
				2	566					

# Registro Inventario Beni Immobili

11/03/2015


Pagina 258 di 487

Raggruppamento per :					Consegnatario	+	Importo Lordo				
 <b>Voce Patrimonio Terreni demaniali</b>					Conduttore	-	Importo IVA				
							=	<b>Valore Iniziale</b>	+		
Progr.	Modello / Codice Inventario	Descrizione Bene			Data Attivazione	Funzione / Servizio	Totali Variazioni		+		
		Ubicazione			Data Caricamento		Centro di Costo	Ammortamenti		-	
		Tipo Bene Immobile			Data Ultima Variaz.	Codifica SEC ' 95	Dismissioni		-		
		Natura Bene			Data Dismissione		Stato del Bene	Plus o Minus Valenze		+	
		Tipo Ammortamento	% Inizio	% Anni Succ.	Causa Dismissione			=	<b>Valore Attuale</b>		
Note											
Dati Catastali											
579	A / 454	no propriet... (autostrada)			(A) 31/12/2001	Cavedon Luca	+		0,00		
					(C) 31/12/2008				-		
					(U) 31/12/2001				=	<b>0,00</b>	+
					(D)					0,00	+
		Terreno							0,00	-	
		Aree Demaniali (3,00%)							0,00	-	
		Terreni demaniali							0,00	+	
		Annuale	3,00 %	3,00 %	Buono	Buono			<b>0,00</b>		
Rend. = 0,45 Superf. = 60 Vol. = Vani = 1000/1000											
Identificativi Catastali				Foglio	Numero	Subalt.					
				2	569						
580	A / 460	parcheggio via marconi			(A) 28/01/1991	Cavedon Luca	+		65.389,64		
					(C) 31/12/2008				-		
					(U) 28/01/1991				=	<b>65.389,64</b>	+
					(D)					0,00	+
		via Marconi							32.040,86	-	
		Terreno							0,00	-	
		Aree Demaniali (3,00%)							0,00	+	
		Terreni demaniali							0,00	+	
		Annuale	3,00 %	3,00 %	Buono	Buono			<b>33.348,78</b>		
Rend. = 26,57 Superf. = 3548 Vol. = Vani = 1000/1000											
Identificativi Catastali				Foglio	Numero	Subalt.					
				2	682						

# Registro Inventario Beni Immobili

11/03/2015


Pagina 259 di 487

Raggruppamento per :					Consegnatario		+	Importo Lordo	
 <b>Voce Patrimonio Terreni demaniali</b>					Conducente		-	Importo IVA	
							=	<b>Valore Iniziale</b>	+
Progr.	Modello / Codice Inventario	Descrizione Bene			Data Attivazione	Funzione / Servizio	Totali Variazioni		
		Ubicazione			Data Caricamento		+ -		
		Tipo Bene Immobile			Data Ultima Variaz.	Centro di Costo	Ammortamenti		
		Natura Bene			Data Dismissione	Codifica SEC ' 95	- Dismissioni		
		Tipo	Ammortamento	% Inizio	% Anni Succ.	Causa Dismissione	Stato del Bene	+ Plus o Minus Valenze	
								=	<b>Valore Attuale</b>
<b>Note</b>									
<b>Dati Catastali</b>									
581	A / 467	soppresso per frazionamento vedi fg.3 mapp.447,494,493,492			(A) 18/03/1986	Cavedon Luca	+ 0,00		
					(C) 31/12/2008		- -----		
					(U) 18/03/1986		= <b>0,00</b>		+
					(D) -----		0,00		+
							0,00		-
		Terreno					0,00		-
		Aree Demaniali (3,00%)					0,00		-
		Terreni demaniali					0,00		+
		Annuale	3,00 %	3,00 %	Buono	Buono	<b>0,00</b>		
Rend. = 35,92 Superf. = 5564 Vol. = Vani = 1000/1000									
<b>Identificativi Catastali</b>				<b>Foglio</b>	<b>Numero</b>	<b>Subalt.</b>			
				3	65				
582	A / 469	venduto			(A) 28/01/1991	Cavedon Luca	+ 0,00		
					(C) 31/12/2008		- -----		
					(U) 28/01/1991		= <b>0,00</b>		+
					(D) -----		0,00		+
							0,00		-
		Terreno					0,00		-
		Aree Demaniali (3,00%)					0,00		-
		Terreni demaniali					0,00		+
		Annuale	3,00 %	3,00 %	Buono	Buono	<b>0,00</b>		
Rend. = Superf. = 108 Vol. = Vani = 1000/1000									
<b>Identificativi Catastali</b>				<b>Foglio</b>	<b>Numero</b>	<b>Subalt.</b>			
				3	474				

# Registro Inventario Beni Immobili

11/03/2015


Pagina 260 di 487

Raggruppamento per :					Consegnatario		+	Importo Lordo	
 <b>Voce Patrimonio Terreni demaniali</b>					Conditore		-	Importo IVA	
							=	<b>Valore Iniziale</b>	+
Progr.	Modello / Codice Inventario	Descrizione Bene			Data Attivazione	Funzione / Servizio	Totali Variazioni		+
		Ubicazione			Data Caricamento		Ammortamenti		-
		Tipo Bene Immobile			Data Ultima Variaz.	Centro di Costo	Dismissioni		-
		Natura Bene			Data Dismissione	Codifica SEC ' 95	Plus o Minus Valenze		+
		Tipo Ammortamento	% Inizio	% Anni Succ.	Causa Dismissione	Stato del Bene	<b>Valore Attuale</b>		=
<b>Note</b>									
<b>Dati Catastali</b>									
583	A / 473	<b>PARCO GIOCHI e piazzale pubblici spettacoli</b>			(A) 28/09/1985	Cavedon Luca	+ 285.963,00		
		viale dello Sport			(C) 31/12/2008		-		
		Terreno			(U) 28/09/1985		= <b>285.963,00</b>		+
		Aree Demaniali (3,00%)			(D)		0,00		+
		Terreni demaniali					174.437,43		-
		Annuale	3,00 %	3,00 %	Buono	Buono	0,00		-
		Rend. = 116,46 Superf. = 18040 Vol. = Vani = 1000/1000							
		0,00					0,00		+
		<b>111.525,57</b>							
<b>Identificativi Catastali</b>					<b>Foglio</b>	<b>Numero</b>	<b>Subalt.</b>		
					4	23			
584	A / 475	<b>area sorgente "San Valentino" da monte summano (con vasche di decantazione)</b>			(A) 31/12/2004	Cavedon Luca	+ 3.851,87		
					(C) 31/12/2008		-		
		Terreno			(U) 31/12/2004		= <b>3.851,87</b>		+
		Aree Demaniali (3,00%)			(D)		0,00		+
		Terreni demaniali					885,96		-
		Annuale	3,00 %	3,00 %	Buono	Buono	0,00		-
		Rend. = 1,73 Superf. = 209 Vol. = Vani = 1000/1000							
		0,00					0,00		+
		<b>2.965,91</b>							
<b>Identificativi Catastali</b>					<b>Foglio</b>	<b>Numero</b>	<b>Subalt.</b>		
					4	218			

# Registro Inventario Beni Immobili

11/03/2015


Pagina 261 di 487

Raggruppamento per :					Consegnatario	+	Importo Lordo		
 <b>Voce Patrimonio Terreni demaniali</b>					Conduttore	-	Importo IVA		
							=	<b>Valore Iniziale</b>	+
Progr.	Modello / Codice Inventario	Descrizione Bene			Data Attivazione	Funzione / Servizio	Totali Variazioni		+
		Ubicazione			Data Caricamento		Centro di Costo	Ammortamenti	
		Tipo Bene Immobile			Data Ultima Variaz.	Codifica SEC ' 95	Dismissioni		-
		Natura Bene			Data Dismissione		Stato del Bene	Plus o Minus Valenze	
		Tipo Ammortamento	% Inizio	% Anni Succ.	Causa Dismissione			=	<b>Valore Attuale</b>
Note									
Dati Catastali									
585	A / 477	<b>PARCHEGGIO cimitero capolugo</b>			(A) 28/01/1991	Cavedon Luca	+ 34.298,23		
		via verdi			(C) 31/12/2008		-		
		Terreno			(U) 28/01/1991		= <b>34.298,23</b>		+
		Aree Demaniali (3,00%)			(D)		0,00		+
		Terreni demaniali				16.806,26		-	
		Annuale	3,00 %	3,00 %	Buono	Buono	0,00		-
		Rend. = 1,83 Superf. = 1861 Vol. = Vani = 1000/1000				0,00		-	
						0,00		+	
						<b>17.491,97</b>			
Identificativi Catastali				Foglio	Numero	Subalt.			
				5	50				
586	A / 480	<b>Ampliamento cimitero comunale</b>			(A) 05/10/1985	Cavedon Luca	+ 155.000,00		
		via verdi			(C) 31/12/2008		-		
		Terreno			(U) 05/10/1985		= <b>155.000,00</b>		+
		Aree Demaniali (3,00%)			(D)		0,00		+
		Terreni demaniali				94.550,00		-	
		Annuale	3,00 %	3,00 %	Buono	Buono	0,00		-
		Rend. = 21,42 Superf. = 2861 Vol. = Vani = 1000/1000				0,00		-	
						<b>60.450,00</b>		+	
Identificativi Catastali				Foglio	Numero	Subalt.			
				5	58				

# Registro Inventario Beni Immobili

11/03/2015


Pagina 262 di 487

Raggruppamento per :					Consegnatario	+	Importo Lordo		
 <b>Voce Patrimonio Terreni demaniali</b>					Conduttore	-	Importo IVA		
							=	<b>Valore Iniziale</b>	+
Progr.	Modello / Codice Inventario	Descrizione Bene			Data Attivazione	Funzione / Servizio	Totali Variazioni		+
		Ubicazione			Data Caricamento		Centro di Costo	Ammortamenti	
		Tipo Bene Immobile			Data Ultima Variaz.	Codifica SEC ' 95	Dismissioni		-
		Natura Bene			Data Dismissione		Stato del Bene	Plus o Minus Valenze	
		Tipo	Ammortamento	% Inizio	% Anni Succ.	Causa Dismissione		<b>Valore Attuale</b>	
<b>Note</b>									
<b>Dati Catastali</b>									
587	A / 483	<b>CIMITERO COMUNALE</b>			(A) 28/01/1991	Cavedon Luca	+ 260.000,00		
		via verdi			(C) 31/12/2008		-		
		Terreno			(U) 28/01/1991		= <b>260.000,00</b>		+
		Aree Demaniali (3,00%)			(D)		0,00		+
		Terreni demaniali				127.400,00		-	
		Annuale	3,00 %	3,00 %	Buono	Buono	0,00		-
		Rend. = 19,97 Superf. = 1866 Vol. = Vani = 1000/1000				0,00		-	
						0,00		+	
						<b>132.600,00</b>			
Identificativi Catastali				Foglio	Numero	Subalt.			
				5	253				
588	A / 484	<b>CIMITERO COMUNALE</b>			(A) 02/12/1996	Cavedon Luca	+ 260.000,00		
		via verdi			(C) 31/12/2008		-		
		Terreno			(U) 02/12/1996		= <b>260.000,00</b>		+
		Aree Demaniali (3,00%)			(D)		0,00		+
		Terreni demaniali				101.400,00		-	
		Annuale	3,00 %	3,00 %	Buono	Buono	0,00		-
		Rend. = 15,59 Superf. = 2082 Vol. = Vani = 1000/1000				0,00		-	
						<b>158.600,00</b>		+	
Identificativi Catastali				Foglio	Numero	Subalt.			
				5	337				

# Registro Inventario Beni Immobili

11/03/2015


Pagina 263 di 487

Raggruppamento per :					Consegnatario		+	Importo Lordo	
 <b>Voce Patrimonio Terreni demaniali</b>					Conduuttore		-	Importo IVA	
							=	Valore Iniziale	+
Progr.	Modello / Codice Inventario	Descrizione Bene			Data Attivazione	Funzione / Servizio	Totali Variazioni		+
		Ubicazione			Data Caricamento		Centro di Costo	Ammortamenti	
		Tipo Bene Immobile			Data Ultima Variaz.	Codifica SEC ' 95	Dismissioni		-
		Natura Bene			Data Dismissione		Stato del Bene	Plus o Minus Valenze	
		Tipo	Ammortamento	% Inizio	% Anni Succ.	Causa Dismissione		<b>Valore Attuale</b>	
<b>Note</b>									
<b>Dati Catastali</b>									
589	A / 500	<b>AREA AMPLIAMENTO CIMITERO COMUNALE</b>			(A) 23/09/1985	Cavedon Luca	+ 85.000,00		
		via verdi			(C) 31/12/2008		-		
		Terreno			(U) 23/09/1985		= <b>85.000,00</b>		+
		Aree Demaniali (3,00%)			(D)		0,00		+
		Terreni demaniali					51.850,00		-
		Annuale	3,00 %	3,00 %	Buono	Buono	0,00		-
		Rend. = 8,19 Superf. = 1093 Vol. = Vani = 1000/1000							
		0,00					0,00		+
		<b>33.150,00</b>							
<b>Identificativi Catastali</b>					<b>Foglio</b>	<b>Numero</b>	<b>Subalt.</b>		
					5	790			
590	A / 551	<b>area pertineza strada via della pace</b>			(A) 20/03/1986	Cavedon Luca	+ 2.230,03		
		via della Pace			(C) 31/12/2008		-		
		Terreno			(U) 20/03/1986		= <b>2.230,03</b>		+
		Aree Demaniali (3,00%)			(D)		0,00		+
		Terreni demaniali					1.315,70		-
		Annuale	3,00 %	3,00 %	Buono	Buono	0,00		-
		Rend. = Superf. = 121 Vol. = Vani = 1000/1000							
		0,00					0,00		+
		<b>914,33</b>							
<b>Identificativi Catastali</b>					<b>Foglio</b>	<b>Numero</b>	<b>Subalt.</b>		
					5	1100			

# Registro Inventario Beni Immobili

11/03/2015

Pagina 264 di 487


Raggruppamento per :					Consegnatario		+	Importo Lordo	
 <b>Voce Patrimonio Terreni demaniali</b>					Conditore		-	Importo IVA	
							=	<b>Valore Iniziale</b>	+
Progr.	Modello / Codice Inventario	Descrizione Bene			Data Attivazione	Funzione / Servizio	Totali Variazioni		
		Ubicazione			Data Caricamento		+ -		
		Tipo Bene Immobile			Data Ultima Variaz.	Centro di Costo	Ammortamenti		
		Natura Bene			Data Dismissione		Codifica SEC ' 95	- Dismissioni	
		Tipo	Ammortamento	% Inizio	% Anni Succ.	Causa Dismissione		Stato del Bene	+ Plus o Minus Valenze
							= Valore Attuale		
<b>Note</b>									
<b>Dati Catastali</b>									
591	A / 552	area pertineza strada via della pace			(A) 20/03/1986	Cavedon Luca	+ 1.087,37		
		via della Pace			(C) 31/12/2008		-		
		Terreno			(U) 20/03/1986		= <b>1.087,37</b>		
		Aree Demaniali (3,00%)			(D)		0,00		
		Terreni demaniali					641,62		
		Annuale	3,00 %	3,00 %	Buono	Buono	- 0,00		
Rend.= Superf.= 59 Vol.= Vani= 1000/1000									
<b>Identificativi Catastali</b>					<b>Foglio</b>	<b>Numero</b>	<b>Subalt.</b>		
					5	1101			
592	A / 565	parcheggio di via trento e percorso pedonale verso via della pace			(A) 22/02/2005	Cavedon Luca	+ 33.229,29		
		via della Pace			(C) 31/12/2008		-		
		Terreno			(U) 22/02/2005		= <b>33.229,29</b>		
		Aree Demaniali (3,00%)			(D)		0,00		
		Terreni demaniali					6.978,19		
		Annuale	3,00 %	3,00 %	Buono	Buono	- 0,00		
Rend.= Superf.= 1803 Vol.= Vani= 1000/1000									
<b>Identificativi Catastali</b>					<b>Foglio</b>	<b>Numero</b>	<b>Subalt.</b>		
					5	1434			



# Registro Inventario Beni Immobili

11/03/2015


Pagina 265 di 487

Raggruppamento per :					Consegnatario		+	Importo Lordo	
 <b>Voce Patrimonio Terreni demaniali</b>					Conditore		-	Importo IVA	
							=	Valore Iniziale	+
Progr.	Modello / Codice Inventario	Descrizione Bene			Data Attivazione	Funzione / Servizio	Totali Variazioni		+
		Ubicazione			Data Caricamento		Centro di Costo	Ammortamenti	
		Tipo Bene Immobile			Data Ultima Variaz.	Codifica SEC ' 95	Dismissioni		-
		Natura Bene			Data Dismissione		Stato del Bene	Plus o Minus Valenze	
		Tipo Ammortamento	% Inizio	% Anni Succ.	Causa Dismissione			Valore Attuale	=
<b>Note</b>									
<b>Dati Catastali</b>									
593	A / 566	<b>CIMITERO COMUNALE</b>			(A) 03/02/1981	Cavedon Luca	+ 153.000,00		
		via verdi			(C) 31/12/2008		-		
		Terreno			(U) 03/02/1981		= <b>153.000,00</b>		+
		Aree Demaniali (3,00%)			(D)		0,00		+
		Terreni demaniali					105.570,00		-
		Annuale	3,00 %	3,00 %	Buono	Buono	0,00		-
		Rend.= Superf.= 3457 Vol.= Vani= 1000/1000					0,00		-
							0,00		+
							<b>47.430,00</b>		
<b>Identificativi Catastali</b>					<b>Foglio</b>	<b>Numero</b>	<b>Subalt.</b>		
					5				
594	A / 570	<b>PARCHEGGIO LUNGO VIA FERRARIN</b>			(A) 18/10/1985	Cavedon Luca	+ 13.638,20		
		via Ferrarin			(C) 31/12/2008		-		
		Terreno			(U) 18/10/1985		= <b>13.638,20</b>		+
		Aree Demaniali (3,00%)			(D)		0,00		+
		Terreni demaniali					8.319,19		-
		Annuale	3,00 %	3,00 %	Buono	Buono	0,00		-
		Rend.= 6,11 Superf.= 740 Vol.= Vani= 1000/1000					0,00		+
							<b>5.319,01</b>		
<b>Identificativi Catastali</b>					<b>Foglio</b>	<b>Numero</b>	<b>Subalt.</b>		
					8	74			

# Registro Inventario Beni Immobili

11/03/2015


Pagina 266 di 487

Raggruppamento per :					Consegnatario	+	Importo Lordo			
 <b>Voce Patrimonio Terreni demaniali</b>					Conduttore	-	Importo IVA			
							=	Valore Iniziale	+	
Progr.	Modello / Codice Inventario	Descrizione Bene			Data Attivazione	Funzione / Servizio	Totali Variazioni		+	
		Ubicazione			Data Caricamento		Centro di Costo	Ammortamenti		-
		Tipo Bene Immobile			Data Ultima Variaz.	Codifica SEC ' 95	Dismissioni		-	
		Natura Bene			Data Dismissione		Stato del Bene	Plus o Minus Valenze		+
		Tipo	Ammortamento	% Inizio	% Anni Succ.	Causa Dismissione		Valore Attuale		=
<b>Note</b>										
<b>Dati Catastali</b>										
595	A / 578	<b>area pozzo acquedotto</b>			(A) 31/12/2005	Cavedon Luca	+		663,48	
		via Monte Grappa			(C) 31/12/2008		-			
		Terreno			(U) 31/12/2005		=		<b>663,48</b>	+
		Aree Demaniali (3,00%)			(D)				0,00	+
		Terreni demaniali							139,33	-
		Annuale	3,00 %	3,00 %	Buono	Buono	0,00		-	
		Rend.= 0,14 Superf.= 36 Vol.= Vani= propriet?								
							0,00		-	
							0,00		-	
							0,00		+	
							<b>524,15</b>			
<b>Identificativi Catastali</b>					<b>Foglio</b>	<b>Numero</b>	<b>Subalt.</b>			
					10	334				
596	A / 609	<b>TERRENO CEDUTO a poste spa</b>			(A) 31/12/2005	Cavedon Luca	+		0,00	
		via MAzzini			(C) 31/12/2008		-			
		Terreno			(U) 31/12/2005		=		<b>0,00</b>	+
		Aree Demaniali (3,00%)			(D)				0,00	+
		Terreni demaniali							0,00	-
		Annuale	3,00 %	3,00 %	Buono	Buono	0,00		-	
		Rend.= Superf.= Vol.= Vani= 1000/1000								
							0,00		-	
							0,00		-	
							0,00		+	
							<b>0,00</b>			
<b>Identificativi Catastali</b>					<b>Foglio</b>	<b>Numero</b>	<b>Subalt.</b>			
					3	493				

# Registro Inventario Beni Immobili

11/03/2015


Pagina 267 di 487

Raggruppamento per :					Consegnatario		+	Importo Lordo		
 <b>Voce Patrimonio Terreni demaniali</b>					Conditore		-	Importo IVA		
							=	Valore Iniziale	+	
Progr.	Modello / Codice Inventario	Descrizione Bene Ubicazione Tipo Bene Immobile Natura Bene	Data Attivazione Data Caricamento Data Ultima Variaz. Data Dismissione Causa Dismissione	Funzione / Servizio Centro di Costo Codifica SEC ' 95 Stato del Bene				Totali Variazioni	+	
								Ammortamenti	-	
								Dismissioni	-	
								Plus o Minus Valenze	+	
								Valore Attuale	=	
<b>Note</b>										
<b>Dati Catastali</b>										
597	A / 914	<b>P.LE PUBBLICI SPETTACOLI - messa a norma rete gas</b>  Terreno Aree Demaniali (3,00%) Terreni demaniali	(A) 31/12/2007	Cavedon Luca					+	7.156,05
			(C) 31/12/2008						-	
			(U) 31/12/2007					=	<b>7.156,05</b>	+
			(D)						0,00	+
									1.216,52	-
									0,00	-
									0,00	+
		Annuale	3,00 %	3,00 %	Buono	Buono			<b>5.939,53</b>	
598	A / 915	<b>P.LE PUBBLICI SPETTACOLI - sistemazione piazzale</b>  Terreno Aree Demaniali (3,00%) Terreni demaniali	(A) 31/12/2005	Cavedon Luca					+	9.970,67
			(C) 31/12/2008						-	
			(U) 31/12/2005					=	<b>9.970,67</b>	+
			(D)						0,00	+
									2.093,81	-
									0,00	-
									0,00	+
		Annuale	3,00 %	3,00 %	Buono	Buono			<b>7.876,86</b>	
599	A / 916	<b>P.LE PUBBLICI SPETTACOLI - sistemazione piazzale</b>  Terreno Aree Demaniali (3,00%) Terreni demaniali	(A) 31/12/2004	Cavedon Luca					+	20.559,14
			(C) 31/12/2008						-	
			(U) 31/12/2004					=	<b>20.559,14</b>	+
			(D)						0,00	+
									4.728,57	-
									0,00	-
									0,00	+
		Annuale	3,00 %	3,00 %	Buono	Buono			<b>15.830,57</b>	

# Registro Inventario Beni Immobili

11/03/2015


Pagina 268 di 487

Raggruppamento per :					Consegnatario	+	Importo Lordo		
 Voce Patrimonio Terreni demaniali					Conduttore	-	Importo IVA		
						=	Valore Iniziale	+	
Progr.	Modello / Codice Inventario	Descrizione Bene			Data Attivazione	Funzione / Servizio	Totali Variazioni		+
		Ubicazione			Data Caricamento		Centro di Costo	Ammortamenti	
		Tipo Bene Immobile			Data Ultima Variaz.	Codifica SEC ' 95	Dismissioni		-
		Natura Bene			Data Dismissione		Stato del Bene	Plus o Minus Valenze	
		Tipo	Ammortamento	% Inizio	% Anni Succ.	Causa Dismissione		Valore Attuale	
Note									
Dati Catastali									
600	A / 919	P.LE PUBBLICI SPETTACOLI - sistemazione piazzale			(A) 31/12/2004	Cavedon Luca	+ 30.212,73		
		Terreno			(C) 31/12/2008		- -		
		Aree Demaniali (3,00%)			(U) 31/12/2004	= 30.212,73		+	
		Terreni demaniali			(D)	0,00		+	
		Annuale	3,00 %	3,00 %	Buono	Buono	6.948,98		-
						0,00		-	
						0,00		+	
						0,00		+	
						23.263,75			
601	A / 920	P.LE PUBBLICI SPETTACOLI - realizzazione nuovo piazzale			(A) 31/12/2003	Cavedon Luca	+ 220.164,33		
		Terreno			(C) 31/12/2008		- -		
		Aree Demaniali (3,00%)			(U) 31/12/2003	= 220.164,33		+	
		Terreni demaniali			(D)	0,00		+	
		Annuale	3,00 %	3,00 %	Buono	Buono	55.041,12		-
						0,00		-	
						0,00		+	
						0,00		+	
						165.123,21			
602	A / 921	P.LE PUBBLICI SPETTACOLI - realizzazione nuovo piazzale			(A) 31/12/2003	Cavedon Luca	+ 140.889,44		
		Terreno			(C) 31/12/2008		- -		
		Aree Demaniali (3,00%)			(U) 31/12/2003	= 140.889,44		+	
		Terreni demaniali			(D)	0,00		+	
		Annuale	3,00 %	3,00 %	Buono	Buono	35.222,37		-
						0,00		-	
						0,00		+	
						0,00		+	
						105.667,07			

# Registro Inventario Beni Immobili

11/03/2015


Pagina 269 di 487

Raggruppamento per :					Consegnatario	+	Importo Lordo		
 Voce Patrimonio Terreni demaniali					Conduttore	-	Importo IVA		
							=	Valore Iniziale	+
Progr.	Modello / Codice Inventario	Descrizione Bene			Data Attivazione	Funzione / Servizio	Totali Variazioni		+
		Ubicazione			Data Caricamento		Ammortamenti		-
		Tipo Bene Immobile			Data Ultima Variaz.	Dismissioni		-	
		Natura Bene			Data Dismissione	Plus o Minus Valenze		+	
		Tipo Ammortamento	% Inizio	% Anni Succ.	Causa Dismissione	Stato del Bene		=	
		Note							
		Dati Catastali							
603	A / 922	P.LE PUBBLICI SPETTACOLI - realizzazione nuovo piazzale			(A) 31/12/2003	Cavedon Luca	+	19.212,19	
					(C) 31/12/2008		-		
		Terreno			(U) 31/12/2003		=	19.212,19	+
		Aree Demaniali (3,00%)			(D)			0,00	+
		Terreni demaniali						4.803,01	-
		Annuale	3,00 %	3,00 %	Buono	Buono		0,00	-
								0,00	+
								14.409,18	
604	A / 923	P.LE PUBBLICI SPETTACOLI - liq compenso per incarico redazione			(A) 31/12/2003	Cavedon Luca	+	31.893,15	
					(C) 31/12/2008		-		
		Terreno			(U) 31/12/2003		=	31.893,15	+
		Aree Demaniali (3,00%)			(D)			0,00	+
		Terreni demaniali						7.973,26	-
		Annuale	3,00 %	3,00 %	Buono	Buono		0,00	-
								0,00	+
								23.919,89	
605	C / 1001	AREA VIA ZANELLA - sistemazione area via Zanella per parcheggi			(A) 31/12/2002	Cavedon Luca	+	60.892,27	
					(C) 31/12/2008		-		
		Terreno			(U) 31/12/2002		=	60.892,27	+
		Aree Demaniali (3,00%)			(D)			0,00	+
		Terreni demaniali						16.440,97	-
		Annuale	3,00 %	3,00 %	Buono	Buono		0,00	-
								0,00	+
								44.451,30	

# Registro Inventario Beni Immobili

11/03/2015


Pagina 270 di 487

Raggruppamento per :					Consegnatario		+	Importo Lordo	
 <b>Voce Patrimonio Terreni demaniali</b>					Conditore		-	Importo IVA	
							=	<b>Valore Iniziale</b>	+
Progr.	Modello / Codice Inventario	Descrizione Bene			Data Attivazione	Funzione / Servizio	Totali Variazioni		
		Ubicazione			Data Caricamento		+ -		
		Tipo Bene Immobile			Data Ultima Variaz.	Centro di Costo	Ammortamenti		
		Natura Bene			Data Dismissione	Codifica SEC ' 95	- Dismissioni		
		Tipo	Ammortamento	% Inizio	% Anni Succ.	Causa Dismissione	Stato del Bene	+ Plus o Minus Valenze	
								=	<b>Valore Attuale</b>
<b>Note</b>									
<b>Dati Catastali</b>									
606	C / 1002	AREA MIOLA - sistemazione area			(A) 31/12/2002	Cavedon Luca	+ 28.298,44		
					(C) 31/12/2008		- -----		
					(U) 31/12/2002		= <b>28.298,44</b> +		
					(D) -----		0,00 +		
		Terreno					7.640,59 -		
		Aree Demaniali (3,00%)					0,00 -		
		Terreni demaniali					0,00 +		
		Annuale	3,00 %	3,00 %	Buono	Buono	<b>20.657,85</b>		
607	C / 1003	AREA MIOLA - sistemazione area			(A) 31/12/2001	Cavedon Luca	+ 41.187,44		
					(C) 31/12/2008		- -----		
					(U) 31/12/2001		= <b>41.187,44</b> +		
					(D) -----		0,00 +		
		Terreno					11.944,37 -		
		Aree Demaniali (3,00%)					0,00 -		
		Terreni demaniali					0,00 +		
		Annuale	3,00 %	3,00 %	Buono	Buono	<b>29.243,07</b>		

# Registro Inventario Beni Immobili

11/03/2015

Pagina 271 di 487

Raggruppamento per :					Consegnatario	+	Importo Lordo			
 <b>Voce Patrimonio Terreni demaniali</b>					Conduttore	-	Importo IVA			
							=	<b>Valore Iniziale</b>	+	
Progr.	Modello / Codice Inventario	Descrizione Bene			Data Attivazione	Funzione / Servizio	Totali Variazioni		+	
		Ubicazione			Data Caricamento		Centro di Costo	Ammortamenti		-
		Tipo Bene Immobile			Data Ultima Variaz.	Codifica SEC ' 95	Dismissioni		-	
		Natura Bene			Data Dismissione		Stato del Bene	Plus o Minus Valenze		+
		Tipo Ammortamento	% Inizio	% Anni Succ.	Causa Dismissione			=	<b>Valore Attuale</b>	
<b>Note</b>										
<b>Dati Catastali</b>										
608	A / 1017	Area urbana			(A) 12/01/2009	Fabris Elena	+		0,00	
					(C) 20/04/2010		-		0,00	
					(U) 12/01/2009		=		<b>0,00</b>	+
					(D)				151,79	+
		Terreno							19,75	-
		Aree Demaniali (3,00%)							0,00	-
		Terreni demaniali						0,00	+	
		Annuale	3,00 %	3,00 %				<b>132,04</b>		
Terreno acquisito in permuta con il terreno con cod. 353 dalla sig.ra Miglioranza										
Identificativi Catastali				Foglio	Numero	Subalt.				
				8	1683					
609	B / 1037	TERRITORIO COMUNALE E AREE VERDI - Manutenzioni varie			(A) 01/01/2012	Cavedon Luca	+		0,00	
					(C) 31/12/2012		-		0,00	
					(U) 31/12/2014		=		<b>0,00</b>	+
					(D)				21.718,40	+
		Terreno							1.119,28	-
		Aree Demaniali (3,00%)							0,00	-
		Terreni demaniali						0,00	+	
		Annuale	3,00 %	3,00 %				<b>20.599,12</b>		
Manutenzioni varie di difficile imputazione ad un singolo terreno che riguardano le aree verdi ed il territorio comunale.										

# Registro Inventario Beni Immobili

11/03/2015

Pagina 272 di 487

Raggruppamento per :					Consegnatario	+	Importo Lordo		
 <b>Voce Patrimonio Terreni demaniali</b>					Conduuttore	-	Importo IVA		
						=	<b>Valore Iniziale</b>	+	
Progr.	Modello / Codice Inventario	Descrizione Bene			Data Attivazione	Funzione / Servizio	Totali Variazioni		+
		Ubicazione			Data Caricamento		Centro di Costo	Ammortamenti	
		Tipo Bene Immobile			Data Ultima Variaz.	Codifica SEC ' 95	Dismissioni		-
		Natura Bene			Data Dismissione	Stato del Bene	Plus o Minus Valenze		+
		Tipo Ammortamento	% Inizio	% Anni Succ.	Causa Dismissione		<b>Valore Attuale</b>		=
		<b>Note</b>							
		<b>Dati Catastali</b>							


Quantità Beni	Totale Parziale		
599	+	13.744.690,99	
	-	0,00	
	=	<b>13.744.690,99</b>	+
		7.751.022,25	+
		4.440.755,84	-
		0,00	-
		0,00	+
		<b>17.054.957,40</b>	=



# Registro Inventario Beni Immobili

11/03/2015


Pagina 273 di 487

Raggruppamento per :					Consegnatario		+	Importo Lordo			
 <b>Voce Patrimonio Fabbricati ad uso abitativo</b>					Conditore		-	Importo IVA			
							=	<b>Valore Iniziale</b>	+		
Progr.	Modello / Codice Inventario	Descrizione Bene			Data Attivazione	Funzione / Servizio	Totali Variazioni		+		
		Ubicazione			Data Caricamento		Ammortamenti		-		
		Tipo Bene Immobile			Data Ultima Variaz.	Centro di Costo	Dismissioni		-		
		Natura Bene			Data Dismissione	Codifica SEC ' 95	Plus o Minus Valenze		+		
		Tipo	Ammortamento	% Inizio	% Anni Succ.	Causa Dismissione	Stato del Bene	<b>Valore Attuale</b>		=	
<b>Note</b>											
<b>Dati Catastali</b>											
610	C / 10	<b>alloggio PEEP su area diritto di siperficie</b>			(A) 02/12/1991	Cavedon Luca	+		2.293,08		
		via della Resistenza 18			(C) 31/12/2008		-				
		Fabbricato			(U) 02/12/1991		=		<b>2.293,08</b>	+	
		Fabbricati uso Abitativo (2,00%)			(D)				0,00	+	
		Fabbricati ad uso abitativo							1.628,03	-	
		Annuale	2,00 %	2,00 %	Buono	Buono	0,00		-		
							0,00		-		
							0,00		+		
							<b>665,05</b>				
Rend. = 764,36 Superf. = Vol. = Vani = 8 propriet? per l'area (diritto di superficie)											
<b>Identificativi Catastali</b>		<b>Sezione</b>		<b>Foglio</b>		<b>Numero</b>		<b>Subalt.</b>		<b>Partita</b>	
				5		911		1		0	
611	C / 11	<b>autorimessa per alloggio PEEP su area diritto di siperficie</b>			(A) 02/12/1991	Cavedon Luca	+		135,42		
		via della Resistenza 18			(C) 31/12/2008		-				
		Fabbricato			(U) 02/12/1991		=		<b>135,42</b>	+	
		Fabbricati uso Abitativo (2,00%)			(D)				0,00	+	
		Fabbricati ad uso abitativo							135,42	-	
		Annuale	2,00 %	2,00 %	Buono	Buono	0,00		-		
							0,00		-		
							0,00		+		
							<b>0,00</b>				
Rend. = 45,14 Superf. = 38 Vol. = Vani = proprieta per l'area (diritto di superficie)											
<b>Identificativi Catastali</b>		<b>Sezione</b>		<b>Foglio</b>		<b>Numero</b>		<b>Subalt.</b>		<b>Partita</b>	
				5		911		2		0	

# Registro Inventario Beni Immobili

11/03/2015


Pagina 274 di 487

Raggruppamento per :					Consegnatario		+	Importo Lordo			
 <b>Voce Patrimonio Fabbricati ad uso abitativo</b>					Conditore		-	Importo IVA			
							=	<b>Valore Iniziale</b>	+		
Progr.	Modello / Codice Inventario	Descrizione Bene			Data Attivazione	Funzione / Servizio	Totali Variazioni		+		
		Ubicazione			Data Caricamento		Ammortamenti		-		
		Tipo Bene Immobile			Data Ultima Variaz.	Centro di Costo	Dismissioni		-		
		Natura Bene			Data Dismissione	Codifica SEC ' 95	Plus o Minus Valenze		+		
		Tipo	Ammortamento	% Inizio	% Anni Succ.	Causa Dismissione	Stato del Bene	<b>Valore Attuale</b>		=	
<b>Note</b>											
<b>Dati Catastali</b>											
612	C / 12	<b>alloggio PEEP su area diritto di siperficie</b>			(A) 06/12/1997	Cavedon Luca	+		2.293,08		
		via della Resistenza			(C) 31/12/2008		-				
		Fabbricato			(U) 06/12/1997		=		<b>2.293,08</b>	+	
		Fabbricati uso Abitativo (2,00%) Fabbricati ad uso abitativo			(D)				0,00	+	
		Annuale	2,00 %	2,00 %	Buono	Buono			1.215,29	-	
									0,00	-	
									0,00	+	
									<b>1.077,79</b>		
Rend. = 764,36 Superf. = Vol. = Vani = 8 propriet? per l'area (diritto di superficie)											
Identificativi Catastali		Sezione		Foglio		Numero		Subalt.		Partita	
				5		915		1		0	
613	C / 13	<b>autorimessa per alloggio PEEP su area diritto di siperficie</b>			(A) 06/12/1997	Cavedon Luca	+		103,35		
		via della Resistenza			(C) 31/12/2008		-				
		Fabbricato			(U) 06/12/1997		=		<b>103,35</b>	+	
		Fabbricati uso Abitativo (2,00%) Fabbricati ad uso abitativo			(D)				0,00	+	
		Annuale	2,00 %	2,00 %	Buono	Buono			103,35	-	
									0,00	-	
									0,00	+	
									<b>0,00</b>		
Rend. = 34,45 Superf. = 29 Vol. = Vani = propriet? per l'area (diritto di superficie)											
Identificativi Catastali		Sezione		Foglio		Numero		Subalt.		Partita	
				5		915		2		0	

# Registro Inventario Beni Immobili

11/03/2015


Pagina 275 di 487

Raggruppamento per :					Consegnatario		+	Importo Lordo			
 <b>Voce Patrimonio Fabbricati ad uso abitativo</b>					Conditore		-	Importo IVA			
							=	<b>Valore Iniziale</b>	+		
Progr.	Modello / Codice Inventario	Descrizione Bene			Data Attivazione	Funzione / Servizio	Totali Variazioni		+		
		Ubicazione			Data Caricamento		Ammortamenti		-		
		Tipo Bene Immobile			Data Ultima Variaz.	Centro di Costo	Dismissioni		-		
		Natura Bene			Data Dismissione	Codifica SEC ' 95	Plus o Minus Valenze		+		
		Tipo	Ammortamento	% Inizio	% Anni Succ.	Causa Dismissione	Stato del Bene	<b>Valore Attuale</b>		=	
<b>Note</b>											
<b>Dati Catastali</b>											
614	C / 14	<b>alloggio PEEP in diritto di superficie</b>			(A) 06/12/1997	<b>Cavedon Luca</b>	+		2.149,74		
		via della Pace			(C) 31/12/2008		-				
		Fabbricato			(U) 06/12/1997		=		<b>2.149,74</b>	+	
		Fabbricati uso Abitativo (2,00%)			(D)				0,00	+	
		Fabbricati ad uso abitativo							1.139,33	-	
		Annuale	2,00 %	2,00 %	Buono	Buono	0,00		-		
							0,00		-		
							0,00		+		
							<b>1.010,41</b>				
Rend. = 716,58 Superf. = Vol. = Vani = 7,5 proprieta? per l'area (diritto di superficie)											
<b>Identificativi Catastali</b>		<b>Sezione</b>		<b>Foglio</b>		<b>Numero</b>		<b>Subalt.</b>		<b>Partita</b>	
				5		1076		8		0	
615	C / 15	<b>alloggio PEEP in diritto di superficie</b>			(A) 06/12/1997	<b>Cavedon Luca</b>	+		2.149,74		
		via della Pace			(C) 31/12/2008		-				
		Fabbricato			(U) 06/12/1997		=		<b>2.149,74</b>	+	
		Fabbricati uso Abitativo (2,00%)			(D)				0,00	+	
		Fabbricati ad uso abitativo							1.139,33	-	
		Annuale	2,00 %	2,00 %	Buono	Buono	0,00		-		
							0,00		-		
							0,00		+		
							<b>1.010,41</b>				
Rend. = 716,58 Superf. = Vol. = Vani = 7,5 proprieta? superficiaria											
<b>Identificativi Catastali</b>		<b>Sezione</b>		<b>Foglio</b>		<b>Numero</b>		<b>Subalt.</b>		<b>Partita</b>	
				5		1076		9		0	

# Registro Inventario Beni Immobili

11/03/2015


Pagina 276 di 487

Raggruppamento per :					Consegnatario		+	Importo Lordo			
 <b>Voce Patrimonio Fabbricati ad uso abitativo</b>					Conditore		-	Importo IVA			
							=	<b>Valore Iniziale</b>	+		
Progr.	Modello / Codice Inventario	Descrizione Bene			Data Attivazione	Funzione / Servizio	Totali Variazioni				
		Ubicazione			Data Caricamento		+ -				
		Tipo Bene Immobile			Data Ultima Variaz.	Centro di Costo	Ammortamenti				
		Natura Bene			Data Dismissione		Codifica SEC ' 95	- Dismissioni			
		Tipo	Ammortamento	% Inizio	% Anni Succ.	Causa Dismissione		Stato del Bene	+ Plus o Minus Valenze		
							= Valore Attuale				
<b>Note</b>											
<b>Dati Catastali</b>											
616	C / 16	<b>autorimessa alloggio PEEP in diritto di superficie</b>			(A) 06/12/1997	Cavedon Luca	+ 75,30				
		via della Pace			(C) 31/12/2008		-				
		Fabbricato			(U) 06/12/1997		= <b>75,30</b>				
		Fabbricati uso Abitativo (2,00%)			(D)		0,00				
		Fabbricati ad uso abitativo					75,30				
		Annuale	2,00 %	2,00 %	Buono	Buono	0,00				
Rend. = 25,1 Superf. = 18 Vol. = Vani = propriet? per l'area (diritto di superficie)											
<b>Identificativi Catastali</b>		<b>Sezione</b>		<b>Foglio</b>		<b>Numero</b>		<b>Subalt.</b>		<b>Partita</b>	
				5		1076		14		0	
617	C / 17	<b>autorimessa alloggio PEEP in diritto di superficie</b>			(A) 06/12/1997	Cavedon Luca	+ 75,30				
		via della Pace			(C) 31/12/2008		-				
		Fabbricato			(U) 06/12/1997		= <b>75,30</b>				
		Fabbricati uso Abitativo (2,00%)			(D)		0,00				
		Fabbricati ad uso abitativo					75,30				
		Annuale	2,00 %	2,00 %	Buono	Buono	0,00				
Rend. = 25,1 Superf. = 18 Vol. = Vani = propriet? superficiaria											
<b>Identificativi Catastali</b>		<b>Sezione</b>		<b>Foglio</b>		<b>Numero</b>		<b>Subalt.</b>		<b>Partita</b>	
				5		1076		15		0	

# Registro Inventario Beni Immobili

11/03/2015


Pagina 277 di 487

Raggruppamento per :					Consegnatario		+	Importo Lordo		
 <b>Voce Patrimonio Fabbricati ad uso abitativo</b>					Conduittore		-	Importo IVA		
							=	<b>Valore Iniziale</b>	+	
Progr.	Modello / Codice Inventario	Descrizione Bene			Data Attivazione	Funzione / Servizio	Totali Variazioni		+	
		Ubicazione			Data Caricamento		Ammortamenti		-	
		Tipo Bene Immoblie			Data Ultima Variaz.	Centro di Costo	Dismissioni		-	
		Natura Bene			Data Dismissione	Codifica SEC ' 95	Plus o Minus Valenze		+	
		Tipo	Ammortamento	% Inizio	% Anni Succ.	Causa Dismissione	Stato del Bene	<b>Valore Attuale</b>		=
<b>Note</b>										
<b>Dati Catastali</b>										
618	C / 18	<b>alloggio PEEP su area diritto di siperficie</b>			(A) 20/05/1993	<b>Cavedon Luca</b>	+ 2.006,43			
		via della Libert...			(C) 31/12/2008		-			
		Fabbricato			(U) 20/05/1993		=	<b>2.006,43</b>	+	
		Fabbricati uso Abitativo (2,00%)			(D)			0,00	+	
		Fabbricati ad uso abitativo						1.304,12	-	
		Annuale	2,00 %	2,00 %	Buono	Buono		0,00	-	
Rend.= 668,81 Superf.= Vol.= Vani= 7 propriet? per l'area (diritto di superficie)								0,00	-	
								0,00	+	
								<b>702,31</b>		
<b>Identificativi Catastali</b>		<b>Sezione</b>		<b>Foglio</b>		<b>Numero</b>		<b>Subalt.</b>		
				5		1180		2		
								0		
619	C / 19	<b>alloggio PEEP su area diritto di siperficie</b>			(A) 20/05/1993	<b>Cavedon Luca</b>	+ 2.006,43			
		via della Libert...			(C) 31/12/2008		-			
		Fabbricato			(U) 20/05/1993		=	<b>2.006,43</b>	+	
		Fabbricati uso Abitativo (2,00%)			(D)			0,00	+	
		Fabbricati ad uso abitativo						1.304,12	-	
		Annuale	2,00 %	2,00 %	Buono	Buono		0,00	-	
Rend.= 668,81 Superf.= Vol.= Vani= 7 propriet? per l'area (diritto di superficie)								0,00	-	
								0,00	+	
								<b>702,31</b>		
<b>Identificativi Catastali</b>		<b>Sezione</b>		<b>Foglio</b>		<b>Numero</b>		<b>Subalt.</b>		
				5		1180		3		
								0		

# Registro Inventario Beni Immobili

11/03/2015


Pagina 278 di 487

Raggruppamento per :					Consegnatario		+	Importo Lordo	
 <b>Voce Patrimonio Fabbricati ad uso abitativo</b>					Conduittore		-	Importo IVA	
							=	<b>Valore Iniziale</b>	+
Progr.	Modello / Codice Inventario	Descrizione Bene			Data Attivazione	Funzione / Servizio	Totali Variazioni		+
		Ubicazione			Data Caricamento		Ammortamenti		-
		Tipo Bene Immobile			Data Ultima Variaz.	Centro di Costo	Dismissioni		-
		Natura Bene			Data Dismissione	Codifica SEC ' 95	Plus o Minus Valenze		+
		Tipo	Ammortamento	% Inizio	% Anni Succ.	Causa Dismissione	Stato del Bene		=
							<b>Valore Attuale</b>		
<b>Note</b>									
<b>Dati Catastali</b>									
620	C / 20	<b>alloggio PEEP su area diritto di siperficie</b>			(A) 20/05/1993	<b>Cavedon Luca</b>	+ 2.006,43		
		via della Libert...			(C) 31/12/2008		-		
		Fabbricato			(U) 20/05/1993		= <b>2.006,43</b>		+
		Fabbricati uso Abitativo (2,00%)			(D)		0,00		+
		Fabbricati ad uso abitativo					1.304,12		-
		Annuale	2,00 %	2,00 %	Buono	Buono	0,00		-
		Rend.= 668,81 Superf.= Vol.= Vani= 7 propriet? per l'area (diritto di superficie)					0,00		-
							0,00		+
<b>Identificativi Catastali</b>		<b>Sezione</b>		<b>Foglio</b>		<b>Numero</b>		<b>Subalt.</b>	
				5		1180		4	
								0	
621	C / 21	<b>alloggio PEEP su area diritto di siperficie</b>			(A) 20/05/1993	<b>Cavedon Luca</b>	+ 2.006,43		
		via della Libert...			(C) 31/12/2008		-		
		Fabbricato			(U) 20/05/1993		= <b>2.006,43</b>		+
		Fabbricati uso Abitativo (2,00%)			(D)		0,00		+
		Fabbricati ad uso abitativo					1.304,12		-
		Annuale	2,00 %	2,00 %	Buono	Buono	0,00		-
		Rend.= 668,81 Superf.= Vol.= Vani= 7 propriet? per l'area (diritto di superficie)					0,00		-
							0,00		+
<b>Identificativi Catastali</b>		<b>Sezione</b>		<b>Foglio</b>		<b>Numero</b>		<b>Subalt.</b>	
				5		1180		5	
								0	

# Registro Inventario Beni Immobili

11/03/2015


Pagina 279 di 487

Raggruppamento per :					Consegnatario		+	Importo Lordo	
 <b>Voce Patrimonio Fabbricati ad uso abitativo</b>					Conditore		-	Importo IVA	
							=	<b>Valore Iniziale</b>	+
Progr.	Modello / Codice Inventario	Descrizione Bene			Data Attivazione	Funzione / Servizio	Totali Variazioni		+
		Ubicazione			Data Caricamento		Ammortamenti		-
		Tipo Bene Immobile			Data Ultima Variaz.	Centro di Costo	Dismissioni		-
		Natura Bene			Data Dismissione	Codifica SEC ' 95	Plus o Minus Valenze		+
		Tipo Ammortamento	% Inizio	% Anni Succ.	Causa Dismissione	Stato del Bene	<b>Valore Attuale</b>		=
<b>Note</b>									
<b>Dati Catastali</b>									
622	C / 22	<b>alloggio PEEP su area diritto di siperficie</b>			(A) 20/05/1993	<b>Cavedon Luca</b>	+ 2.006,43		
		via della Libert...			(C) 31/12/2008		-		
		Fabbricato			(U) 20/05/1993		= <b>2.006,43</b>		+
		Fabbricati uso Abitativo (2,00%)			(D)		0,00		+
		Fabbricati ad uso abitativo					1.304,12		-
		Annuale	2,00 %	2,00 %	Buono	Buono	0,00		-
							0,00		-
							0,00		+
							<b>702,31</b>		
Rend.= 668,81 Superf.= Vol.= Vani= 7 proprieta? per l'area (diritto di superficie)									
<b>Identificativi Catastali</b>		<b>Sezione</b>		<b>Foglio</b>	<b>Numero</b>	<b>Subalt.</b>	<b>Partita</b>		
				5	1180	6	0		
623	C / 23	<b>alloggio PEEP su area diritto di siperficie</b>			(A) 20/05/1993	<b>Cavedon Luca</b>	+ 2.006,43		
		via della Libert...			(C) 31/12/2008		-		
		Fabbricato			(U) 20/05/1993		= <b>2.006,43</b>		+
		Fabbricati uso Abitativo (2,00%)			(D)		0,00		+
		Fabbricati ad uso abitativo					1.304,12		-
		Annuale	2,00 %	2,00 %	Buono	Buono	0,00		-
							0,00		-
							0,00		+
							<b>702,31</b>		
Rend.= 668,81 Superf.= Vol.= Vani= 7 proprieta? per l'area (diritto di superficie)									
<b>Identificativi Catastali</b>		<b>Sezione</b>		<b>Foglio</b>	<b>Numero</b>	<b>Subalt.</b>	<b>Partita</b>		
				5	1180	9	0		

# Registro Inventario Beni Immobili

11/03/2015

Pagina 280 di 487


Raggruppamento per :					Consegnatario		+	Importo Lordo	
 <b>Voce Patrimonio Fabbricati ad uso abitativo</b>					Conditore		-	Importo IVA	
							=	<b>Valore Iniziale</b>	+
Progr.	Modello / Codice Inventario	Descrizione Bene			Data Attivazione	Funzione / Servizio	Totali Variazioni		+
		Ubicazione			Data Caricamento		Ammortamenti		-
		Tipo Bene Immobile			Data Ultima Variaz.	Centro di Costo	Dismissioni		-
		Natura Bene			Data Dismissione	Codifica SEC ' 95	Plus o Minus Valenze		+
		Tipo	Ammortamento	% Inizio	% Anni Succ.	Causa Dismissione	Stato del Bene		=
							<b>Valore Attuale</b>		=
<b>Note</b>									
<b>Dati Catastali</b>									
624	C / 24	<b>alloggio PEEP su area diritto di siperficie</b>			(A) 20/05/1993	<b>Cavedon Luca</b>	+ 2.006,43		
		via della Libert...			(C) 31/12/2008		-		
		Fabbricato			(U) 20/05/1993		=	<b>2.006,43</b>	+
		Fabbricati uso Abitativo (2,00%)			(D)			0,00	+
		Fabbricati ad uso abitativo						1.304,12	-
		Annuale	2,00 %	2,00 %	Buono	Buono		0,00	-
Rend.= 668,81 Superf.= Vol.= Vani= 7 proprieta? per l'area (diritto di superficie)								0,00	-
								0,00	+
								<b>702,31</b>	
<b>Identificativi Catastali</b>		<b>Sezione</b>		<b>Foglio</b>		<b>Numero</b>		<b>Subalt.</b>	
				5		1180		10	
								0	
625	C / 25	<b>alloggio PEEP su area diritto di siperficie</b>			(A) 20/05/1993	<b>Cavedon Luca</b>	+ 2.006,43		
		via della Libert...			(C) 31/12/2008		-		
		Fabbricato			(U) 20/05/1993		=	<b>2.006,43</b>	+
		Fabbricati uso Abitativo (2,00%)			(D)			0,00	+
		Fabbricati ad uso abitativo						1.304,12	-
		Annuale	2,00 %	2,00 %	Buono	Buono		0,00	-
Rend.= 668,81 Superf.= Vol.= Vani= 7 proprieta? per l'area (diritto di superficie)								0,00	-
								0,00	+
								<b>702,31</b>	
<b>Identificativi Catastali</b>		<b>Sezione</b>		<b>Foglio</b>		<b>Numero</b>		<b>Subalt.</b>	
				5		1180		11	
								0	



# Registro Inventario Beni Immobili

11/03/2015


Pagina 281 di 487

Raggruppamento per :					Consegnatario		+	Importo Lordo	
 <b>Voce Patrimonio Fabbricati ad uso abitativo</b>					Conditore		-	Importo IVA	
							=	<b>Valore Iniziale</b>	+
Progr.	Modello / Codice Inventario	Descrizione Bene			Data Attivazione	Funzione / Servizio	Totali Variazioni		+
		Ubicazione			Data Caricamento		Ammortamenti		-
		Tipo Bene Immobile			Data Ultima Variaz.	Centro di Costo	Dismissioni		-
		Natura Bene			Data Dismissione	Codifica SEC ' 95	Plus o Minus Valenze		+
		Tipo Ammortamento	% Inizio	% Anni Succ.	Causa Dismissione	Stato del Bene	<b>Valore Attuale</b>		=
<b>Note</b>									
<b>Dati Catastali</b>									
626	C / 26	<b>autorimessa per alloggio PEEP su area diritto di siperifcie</b>			(A) 17/03/1993	<b>Cavedon Luca</b>	+ 83,67		
		via della Libert...			(C) 31/12/2008		-		
		Fabbricato			(U) 17/03/1993		= <b>83,67</b>		+
		Fabbricati uso Abitativo (2,00%)			(D)		0,00		+
		Fabbricati ad uso abitativo					83,67		-
		Annuale	2,00 %	2,00 %	Buono	Buono	0,00		+
Rend. = 27,89 Superf. = 20 Vol. = Vani= propriet? per l'area (diritto di superficie)									
<b>Identificativi Catastali</b>		<b>Sezione</b>		<b>Foglio</b>	<b>Numero</b>	<b>Subalt.</b>	<b>Partita</b>		
				5	1180	12	0		
627	C / 27	<b>autorimessa per alloggio PEEP su area diritto di siperifcie</b>			(A) 17/03/1993	<b>Cavedon Luca</b>	+ 83,67		
		via della Libert...			(C) 31/12/2008		-		
		Fabbricato			(U) 17/03/1993		= <b>83,67</b>		+
		Fabbricati uso Abitativo (2,00%)			(D)		0,00		+
		Fabbricati ad uso abitativo					83,67		-
		Annuale	2,00 %	2,00 %	Buono	Buono	0,00		+
Rend. = 27,89 Superf. = 20 Vol. = Vani= propriet? per l'area (diritto di superficie)									
<b>Identificativi Catastali</b>		<b>Sezione</b>		<b>Foglio</b>	<b>Numero</b>	<b>Subalt.</b>	<b>Partita</b>		
				5	1180	13	0		

# Registro Inventario Beni Immobili

11/03/2015


Pagina 282 di 487

Raggruppamento per :					Consegnatario		+	Importo Lordo	
 <b>Voce Patrimonio Fabbricati ad uso abitativo</b>					Conduittore		-	Importo IVA	
							=	<b>Valore Iniziale</b>	+
Progr.	Modello / Codice Inventario	Descrizione Bene			Data Attivazione	Funzione / Servizio	Totali Variazioni		
		Ubicazione			Data Caricamento		+ -		
		Tipo Bene Immobile			Data Ultima Variaz.	Centro di Costo	Ammortamenti		
		Natura Bene			Data Dismissione	Codifica SEC ' 95	- Dismissioni		
		Tipo Ammortamento	% Inizio	% Anni Succ.	Causa Dismissione	Stato del Bene	+ Plus o Minus Valenze		
							= <b>Valore Attuale</b>		
<b>Note</b>									
<b>Dati Catastali</b>									
628	C / 28	autorimessa per alloggio PEEP su area diritto di siperifcie			(A) 17/03/1993	Cavedon Luca	+ 83,67		
		via della Libert...			(C) 31/12/2008		-		
		Fabbricato			(U) 17/03/1993		= <b>83,67</b>		
		Fabbricati uso Abitativo (2,00%)			(D)		0,00		
		Fabbricati ad uso abitativo					83,67		
		Annuale	2,00 %	2,00 %	Buono	Buono	0,00		
Rend. = 27,89 Superf. = 20 Vol. = Vani= propriet? per l'area (diritto di superficie)									
<b>Identificativi Catastali</b>		<b>Sezione</b>		<b>Foglio</b>	<b>Numero</b>	<b>Subalt.</b>	<b>Partita</b>		
				5	1180	14	0		
629	C / 29	autorimessa per alloggio PEEP su area diritto di siperifcie			(A) 17/03/1993	Cavedon Luca	+ 83,67		
		via della Libert...			(C) 31/12/2008		-		
		Fabbricato			(U) 17/03/1993		= <b>83,67</b>		
		Fabbricati uso Abitativo (2,00%)			(D)		0,00		
		Fabbricati ad uso abitativo					83,67		
		Annuale	2,00 %	2,00 %	Buono	Buono	0,00		
Rend. = 27,89 Superf. = 20 Vol. = Vani= propriet? per l'area (diritto di superficie)									
<b>Identificativi Catastali</b>		<b>Sezione</b>		<b>Foglio</b>	<b>Numero</b>	<b>Subalt.</b>	<b>Partita</b>		
				5	1180	15	0		

# Registro Inventario Beni Immobili

11/03/2015


Pagina 283 di 487

Raggruppamento per :					Consegnatario		+	Importo Lordo			
 <b>Voce Patrimonio Fabbricati ad uso abitativo</b>					Conditore		-	Importo IVA			
							=	<b>Valore Iniziale</b>	+		
Progr.	Modello / Codice Inventario	Descrizione Bene			Data Attivazione	Funzione / Servizio	Totali Variazioni		+		
		Ubicazione			Data Caricamento		Ammortamenti		-		
		Tipo Bene Immobile			Data Ultima Variaz.	Centro di Costo	Dismissioni		-		
		Natura Bene			Data Dismissione	Codifica SEC ' 95	Plus o Minus Valenze		+		
		Tipo	Ammortamento	% Inizio	% Anni Succ.	Causa Dismissione	Stato del Bene	<b>Valore Attuale</b>		=	
<b>Note</b>											
<b>Dati Catastali</b>											
630	C / 30	autorimessa per alloggio PEEP su area diritto di siperficie			(A) 17/03/1993	Cavedon Luca	+		83,67		
		via della Libert...			(C) 31/12/2008		-				
		Fabbricato			(U) 17/03/1993		=		<b>83,67</b>	+	
		Fabbricati uso Abitativo (2,00%)			(D)				0,00	+	
		Fabbricati ad uso abitativo							83,67	-	
		Annuale	2,00 %	2,00 %	Buono	Buono	0,00		-		
Rend. = 27,89 Superf. = 20 Vol. = Vani= propriet? per l'area (diritto di superficie)											
<b>Identificativi Catastali</b>		<b>Sezione</b>		<b>Foglio</b>		<b>Numero</b>		<b>Subalt.</b>		<b>Partita</b>	
				5		1180		16		0	
631	C / 31	autorimessa per alloggio PEEP su area diritto di siperficie			(A) 17/03/1993	Cavedon Luca	+		83,67		
		via della Libert...			(C) 31/12/2008		-				
		Fabbricato			(U) 17/03/1993		=		<b>83,67</b>	+	
		Fabbricati uso Abitativo (2,00%)			(D)				0,00	+	
		Fabbricati ad uso abitativo							83,67	-	
		Annuale	2,00 %	2,00 %	Buono	Buono	0,00		-		
Rend. = 27,89 Superf. = 20 Vol. = Vani= propriet? per l'area (diritto di superficie)											
<b>Identificativi Catastali</b>		<b>Sezione</b>		<b>Foglio</b>		<b>Numero</b>		<b>Subalt.</b>		<b>Partita</b>	
				5		1180		19		0	

# Registro Inventario Beni Immobili

11/03/2015


Pagina 284 di 487

Raggruppamento per :					Consegnatario		+	Importo Lordo	
 <b>Voce Patrimonio Fabbricati ad uso abitativo</b>					Conduittore		-	Importo IVA	
							=	<b>Valore Iniziale</b>	+
Progr.	Modello / Codice Inventario	Descrizione Bene			Data Attivazione	Funzione / Servizio	Totali Variazioni		
		Ubicazione			Data Caricamento		+ -		
		Tipo Bene Immobile			Data Ultima Variaz.	Centro di Costo	-		
		Natura Bene			Data Dismissione	Codifica SEC ' 95	-		
		Tipo Ammortamento	% Inizio	% Anni Succ.	Causa Dismissione	Stato del Bene	+		
							Plus o Minus Valenze		
		<b>Valore Attuale</b>							
<b>Note</b>									
<b>Dati Catastali</b>									
632	C / 32	autorimessa per alloggio PEEP su area diritto di siperifcie			(A) 17/03/1993	Cavedon Luca	+ 83,67		
		via della Libert...			(C) 31/12/2008		-		
		Fabbricato			(U) 17/03/1993		= <b>83,67</b> +		
		Fabbricati uso Abitativo (2,00%)			(D)		0,00 +		
		Fabbricati ad uso abitativo					83,67 -		
		Annuale	2,00 %	2,00 %	Buono	Buono	0,00 -		
Rend. = 27,89 Superf. = 20 Vol. = Vani= propriet? per l'area (diritto di superficie)									
<b>Identificativi Catastali</b>		<b>Sezione</b>		<b>Foglio</b>	<b>Numero</b>	<b>Subalt.</b>	<b>Partita</b>		
				5	1180	20	0		
633	C / 33	autorimessa per alloggio PEEP su area diritto di siperifcie			(A) 17/03/1993	Cavedon Luca	+ 83,67		
		via della Libert...			(C) 31/12/2008		-		
		Fabbricato			(U) 17/03/1993		= <b>83,67</b> +		
		Fabbricati uso Abitativo (2,00%)			(D)		0,00 +		
		Fabbricati ad uso abitativo					83,67 -		
		Annuale	2,00 %	2,00 %	Buono	Buono	0,00 -		
Rend. = 27,89 Superf. = 20 Vol. = Vani= propriet? per l'area (diritto di superficie)									
<b>Identificativi Catastali</b>		<b>Sezione</b>		<b>Foglio</b>	<b>Numero</b>	<b>Subalt.</b>	<b>Partita</b>		
				5	1180	21	0		

# Registro Inventario Beni Immobili

11/03/2015


Pagina 285 di 487

Raggruppamento per :					Consegnatario		+	Importo Lordo			
 <b>Voce Patrimonio Fabbricati ad uso abitativo</b>					Conditore		-	Importo IVA			
							=	<b>Valore Iniziale</b>	+		
Progr.	Modello / Codice Inventario	Descrizione Bene			Data Attivazione	Funzione / Servizio	Totali Variazioni		+		
		Ubicazione			Data Caricamento		Ammortamenti		-		
		Tipo Bene Immobile			Data Ultima Variaz.	Centro di Costo	Dismissioni		-		
		Natura Bene			Data Dismissione		Codifica SEC ' 95	Plus o Minus Valenze		+	
		Tipo	Ammortamento	% Inizio	% Anni Succ.	Causa Dismissione		Stato del Bene	<b>Valore Attuale</b>		=
Note											
Dati Catastali											
634	C / 49	<b>Autorimessa alloggi PEEP villaggio PAG</b>			(A) 21/11/2002	Cavedon Luca	+		156,81		
		via Simuni			(C) 31/12/2008		-				
		Fabbricato			(U) 21/11/2002		=		<b>156,81</b>	+	
		Fabbricati uso Abitativo (2,00%) Fabbricati ad uso abitativo			(D)				0,00	+	
		Annuale	2,00 %	2,00 %	Buono	Buono			156,81	-	
		Rend. = 52,27 Superf. = 44 Vol. = Vani = propriet? per l'area (diritto di superficie)								0,00	-
										0,00	-
										0,00	+
										<b>0,00</b>	
Identificativi Catastali		Sezione		Foglio		Numero		Subalt.		Partita	
				3		874		1		0	
635	C / 50	<b>Alloggio PEEP villaggio PAG</b>			(A) 21/11/2002	Cavedon Luca	+		2.436,39		
		via Simuni			(C) 31/12/2008		-				
		Fabbricato			(U) 21/11/2002		=		<b>2.436,39</b>	+	
		Fabbricati uso Abitativo (2,00%) Fabbricati ad uso abitativo			(D)				0,00	+	
		Annuale	2,00 %	2,00 %	Buono	Buono			925,81	-	
		Rend. = 812,13 Superf. = 186 Vol. = Vani = 8,5 propriet? per l'area (diritto di superficie)								0,00	-
										0,00	-
										0,00	+
										<b>1.510,58</b>	
Identificativi Catastali		Sezione		Foglio		Numero		Subalt.		Partita	
				3		874		2		0	

# Registro Inventario Beni Immobili

11/03/2015


Pagina 286 di 487

Raggruppamento per :					Consegnatario		+	Importo Lordo	
 <b>Voce Patrimonio Fabbricati ad uso abitativo</b>					Conditore		-	Importo IVA	
							=	<b>Valore Iniziale</b>	+
Progr.	Modello / Codice Inventario	Descrizione Bene			Data Attivazione	Funzione / Servizio	Totali Variazioni		+
		Ubicazione			Data Caricamento		Centro di Costo	Ammortamenti	
		Tipo Bene Immobile			Data Ultima Variaz.	Codifica SEC ' 95	Dismissioni		-
		Natura Bene			Data Dismissione		Stato del Bene	Plus o Minus Valenze	
		Tipo Ammortamento	% Inizio	% Anni Succ.	Causa Dismissione	<b>Valore Attuale</b>		=	
<b>Note</b>									
<b>Dati Catastali</b>									
636	C / 51	autorimessa alloggio cooperativa via Lun			(A) 17/10/2003	Cavedon Luca	+ 117,12		
		via Lun snc			(C) 31/12/2008		-		
		Fabbricato			(U) 17/10/2003	= <b>117,12</b>		+	
		Fabbricati uso Abitativo (2,00%)			(D)	0,00		+	
		Fabbricati ad uso abitativo				117,12		-	
		Annuale	2,00 %	2,00 %	Buono	Buono	0,00		-
Rend. = 39,04 Superf. = 28 Vol. = Vani= propriet? per l'area (diritto di superficie)									
<b>Identificativi Catastali</b>		<b>Sezione</b>		<b>Foglio</b>	<b>Numero</b>	<b>Subalt.</b>	<b>Partita</b>		
				3	865	9	0		
637	C / 52	autorimessa alloggio cooperativa via Lun			(A) 08/03/2005	Cavedon Luca	+ 117,12		
		via Lun snc			(C) 31/12/2008		-		
		Fabbricato			(U) 08/03/2005	= <b>117,12</b>		+	
		Fabbricati uso Abitativo (2,00%)			(D)	0,00		+	
		Fabbricati ad uso abitativo				117,12		-	
		Annuale	2,00 %	2,00 %	Buono	Buono	0,00		-
Rend. = 39,04 Superf. = 28 Vol. = Vani= propriet? per l'area (diritto di superficie)									
<b>Identificativi Catastali</b>		<b>Sezione</b>		<b>Foglio</b>	<b>Numero</b>	<b>Subalt.</b>	<b>Partita</b>		
				3	865	11	0		

# Registro Inventario Beni Immobili

11/03/2015


Pagina 287 di 487

Raggruppamento per :					Consegnatario		+	Importo Lordo	
 <b>Voce Patrimonio Fabbricati ad uso abitativo</b>					Conditore		-	Importo IVA	
							=	<b>Valore Iniziale</b>	+
Progr.	Modello / Codice Inventario	Descrizione Bene			Data Attivazione	Funzione / Servizio	Totali Variazioni		
		Ubicazione			Data Caricamento		+ -		
		Tipo Bene Immobile			Data Ultima Variaz.	Centro di Costo	Ammortamenti		
		Natura Bene			Data Dismissione	Codifica SEC ' 95	- Dismissioni		
		Tipo Ammortamento	% Inizio	% Anni Succ.	Causa Dismissione	Stato del Bene	+ Plus o Minus Valenze		
							= <b>Valore Attuale</b>		=
<b>Note</b>									
<b>Dati Catastali</b>									
638	C / 53	alloggio cooperativa via Lun			(A) 08/03/2005	Cavedon Luca	+ 2.006,43		
		via Lun snc			(C) 31/12/2008		- -		
		Fabbricato			(U) 08/03/2005	= <b>2.006,43</b>		+	
		Fabbricati uso Abitativo (2,00%)			(D)	0,00		+	
		Fabbricati ad uso abitativo				581,84		-	
		Annuale	2,00 %	2,00 %	Buono	Buono	0,00		-
							0,00		-
							0,00		+
							<b>1.424,59</b>		
Rend. = 668,81 Superf. = 164 Vol. = Vani = 7 propriet? per l'area (diritto di superficie)									
<b>Identificativi Catastali</b>		<b>Sezione</b>		<b>Foglio</b>	<b>Numero</b>	<b>Subalt.</b>	<b>Partita</b>		
				3	865	16	0		
639	C / 54	alloggio cooperativa via Lun			(A) 08/03/2005	Cavedon Luca	+ 2.006,43		
		via Lun snc			(C) 31/12/2008		- -		
		Fabbricato			(U) 08/03/2005	= <b>2.006,43</b>		+	
		Fabbricati uso Abitativo (2,00%)			(D)	0,00		+	
		Fabbricati ad uso abitativo				581,84		-	
		Annuale	2,00 %	2,00 %	Buono	Buono	0,00		-
							0,00		-
							0,00		+
							<b>1.424,59</b>		
Rend. = 668,81 Superf. = 169 Vol. = Vani = 7 propriet? per l'area (diritto di superficie)									
<b>Identificativi Catastali</b>		<b>Sezione</b>		<b>Foglio</b>	<b>Numero</b>	<b>Subalt.</b>	<b>Partita</b>		
				3	865	18	0		

# Registro Inventario Beni Immobili

11/03/2015

Pagina 288 di 487


Raggruppamento per :					Consegnatario	+	Importo Lordo		
 <b>Voce Patrimonio Fabbricati ad uso abitativo</b>					Conduttore	-	Importo IVA		
						=	<b>Valore Iniziale</b>	+	
Progr.	Modello / Codice Inventario	Descrizione Bene			Data Attivazione	Funzione / Servizio	Totali Variazioni		+
		Ubicazione			Data Caricamento		Centro di Costo	Ammortamenti	
		Tipo Bene Immobile			Data Ultima Variaz.	Codifica SEC ' 95	Dismissioni		-
		Natura Bene			Data Dismissione		Stato del Bene	Plus o Minus Valenze	
		Tipo Ammortamento	% Inizio	% Anni Succ.	Causa Dismissione	<b>Valore Attuale</b>		=	
<b>Note</b>									
<b>Dati Catastali</b>									
640	C / 59	<b>Autorimessa alloggi PEEP villaggio PAG</b>			(A) 10/04/2003	Cavedon Luca	+ 99,78		
		via Simuni			(C) 31/12/2008		-		
		Fabbricato			(U) 10/04/2003		= <b>99,78</b>		+
		Fabbricati uso Abitativo (2,00%) Fabbricati ad uso abitativo			(D)		0,00		+
		Annuale	2,00 %	2,00 %	Buono	Buono	99,78		-
		Rend. = 33,26 Superf. = 28 Vol. = Vani= propriet? per l'area (diritto di superficie)					0,00		-
							0,00		+
							<b>0,00</b>		
Identificativi Catastali		Sezione		Foglio	Numero	Subalt.	Partita		
				3	873	1	0		
641	C / 60	<b>Alloggio PEEP villaggio PAG</b>			(A) 10/04/2003	Cavedon Luca	+ 2.579,70		
		via Simuni			(C) 31/12/2008		-		
		Fabbricato			(U) 10/04/2003		= <b>2.579,70</b>		+
		Fabbricati uso Abitativo (2,00%) Fabbricati ad uso abitativo			(D)		0,00		+
		Annuale	2,00 %	2,00 %	Buono	Buono	902,88		-
		Rend. = 859,9 Superf. = 202 Vol. = Vani= 9 propriet? per l'area (diritto di superficie)					0,00		-
							0,00		+
							<b>1.676,82</b>		
Identificativi Catastali		Sezione		Foglio	Numero	Subalt.	Partita		
				3	873	2	0		



# Registro Inventario Beni Immobili

11/03/2015


Pagina 289 di 487

Raggruppamento per :					Consegnatario		+	Importo Lordo			
 <b>Voce Patrimonio Fabbricati ad uso abitativo</b>					Conditore		-	Importo IVA			
							=	<b>Valore Iniziale</b>	+		
Progr.	Modello / Codice Inventario	Descrizione Bene			Data Attivazione	Funzione / Servizio	Totali Variazioni		+		
		Ubicazione			Data Caricamento		Ammortamenti		-		
		Tipo Bene Immobile			Data Ultima Variaz.	Centro di Costo	Dismissioni		-		
		Natura Bene			Data Dismissione	Codifica SEC ' 95	Plus o Minus Valenze		+		
		Tipo	Ammortamento	% Inizio	% Anni Succ.	Causa Dismissione	Stato del Bene	<b>Valore Attuale</b>		=	
<b>Note</b>											
<b>Dati Catastali</b>											
642	C / 61	<b>Autorimessa alloggi PEEP villaggio PAG</b>			(A) 10/04/2003	Cavedon Luca	+		267,27		
		via Simuni			(C) 31/12/2008		-				
		Fabbricato			(U) 10/04/2003		=		<b>267,27</b>	+	
		Fabbricati uso Abitativo (2,00%) Fabbricati ad uso abitativo			(D)				0,00	+	
		Annuale	2,00 %	2,00 %	Buono	Buono			93,57	-	
		Rend. = 89,09 Superf. = 75 Vol. = Vani = propriet? per l'area (diritto di superficie)								0,00	-
										0,00	-
										0,00	+
										<b>173,70</b>	
Identificativi Catastali		Sezione		Foglio		Numero		Subalt.		Partita	
				3		872		1		0	
643	C / 62	<b>Alloggio PEEP villaggio PAG</b>			(A) 10/04/2003	Cavedon Luca	+		2.293,08		
		via Simuni			(C) 31/12/2008		-				
		Fabbricato			(U) 10/04/2003		=		<b>2.293,08</b>	+	
		Fabbricati uso Abitativo (2,00%) Fabbricati ad uso abitativo			(D)				0,00	+	
		Annuale	2,00 %	2,00 %	Buono	Buono			802,55	-	
		Rend. = 764,36 Superf. = 165 Vol. = Vani = 8 propriet? per l'area (diritto di superficie)								0,00	-
										0,00	-
										0,00	+
										<b>1.490,53</b>	
Identificativi Catastali		Sezione		Foglio		Numero		Subalt.		Partita	
				3		872		2		0	

# Registro Inventario Beni Immobili

11/03/2015


Pagina 290 di 487

Raggruppamento per :					Consegnatario		+	Importo Lordo	
 <b>Voce Patrimonio Fabbricati ad uso abitativo</b>					Conditore		-	Importo IVA	
							=	Valore Iniziale	+
Progr.	Modello / Codice Inventario	Descrizione Bene			Data Attivazione	Funzione / Servizio	Totali Variazioni		+
		Ubicazione			Data Caricamento		Centro di Costo	Ammortamenti	
		Tipo Bene Immobile			Data Ultima Variaz.	Codifica SEC ' 95	Dismissioni		-
		Natura Bene			Data Dismissione		Stato del Bene	Plus o Minus Valenze	
		Tipo	Ammortamento	% Inizio	% Anni Succ.	Causa Dismissione		<b>Valore Attuale</b>	
<b>Note</b>									
<b>Dati Catastali</b>									
644	C / 63	<b>autorimessa alloggio peep villaggio PAG</b>			(A) 08/03/2005	<b>Cavedon Luca</b>	+ 121,32		
		via Lun snc			(C) 31/12/2008		-		
		Fabbricato			(U) 08/03/2005		= <b>121,32</b>		+
		Fabbricati uso Abitativo (2,00%) Fabbricati ad uso abitativo			(D)		0,00		+
		Annuale	2,00 %	2,00 %	Buono	Buono	121,32		-
		Rend. = 40,44 Superf. = 29 Vol. = Vani= propriet? per l'area (diritto di superficie)					0,00		-
							0,00		-
							0,00		+
							<b>0,00</b>		
<b>Identificativi Catastali</b>		<b>Sezione</b>		<b>Foglio</b>	<b>Numero</b>	<b>Subalt.</b>	<b>Partita</b>		
				3	893	5	0		
645	C / 64	<b>Alloggio peep villaggio PAG</b>			(A) 08/03/2005	<b>Cavedon Luca</b>	+ 2.370,54		
		via Lun snc			(C) 31/12/2008		-		
		Fabbricato			(U) 08/03/2005		= <b>2.370,54</b>		+
		Fabbricati uso Abitativo (2,00%) Fabbricati ad uso abitativo			(D)		0,00		+
		Annuale	2,00 %	2,00 %	Buono	Buono	687,49		-
		Rend. = 790,18 Superf. = 171 Vol. = Vani= 8,5 propriet? per l'area (diritto di superficie)					0,00		-
							0,00		-
							0,00		+
							<b>1.683,05</b>		
<b>Identificativi Catastali</b>		<b>Sezione</b>		<b>Foglio</b>	<b>Numero</b>	<b>Subalt.</b>	<b>Partita</b>		
				3	893	9	0		

# Registro Inventario Beni Immobili

11/03/2015


Pagina 291 di 487

Raggruppamento per :					Consegnatario		+	Importo Lordo	
 <b>Voce Patrimonio Fabbricati ad uso abitativo</b>					Conditore		-	Importo IVA	
							=	<b>Valore Iniziale</b>	+
Progr.	Modello / Codice Inventario	Descrizione Bene			Data Attivazione	Funzione / Servizio	Totali Variazioni		
		Ubicazione			Data Caricamento		+ -		
		Tipo Bene Immobile			Data Ultima Variaz.	Centro di Costo	Ammortamenti		
		Natura Bene			Data Dismissione	Codifica SEC ' 95	Dismissioni		
		Tipo	Ammortamento	% Inizio	% Anni Succ.	Causa Dismissione	Stato del Bene	Plus o Minus Valenze	
								=	<b>Valore Attuale</b>
<b>Note</b>									
<b>Dati Catastali</b>									
646	C / 65	<b>Autorimessa alloggi PEEP villaggio PAG</b>			(A) 14/01/2004	Cavedon Luca	+ 156,81		
		via Simuni			(C) 31/12/2008		-		
		Fabbricato			(U) 14/01/2004		=	<b>156,81</b>	+
		Fabbricati uso Abitativo (2,00%)			(D)		0,00		+
		Fabbricati ad uso abitativo					156,81		-
		Annuale	2,00 %	2,00 %	Buono	Buono	0,00		-
							0,00		-
							0,00		+
							<b>0,00</b>		
Rend. = 52,27 Superf. = 44 Vol. = Vani = propriet? per l'area (diritto di superficie)									
<b>Identificativi Catastali</b>		<b>Sezione</b>		<b>Foglio</b>		<b>Numero</b>		<b>Subalt.</b>	
				3		875		1	
								0	
647	C / 66	<b>Alloggio PEEP villaggio PAG</b>			(A) 14/01/2004	Cavedon Luca	+ 2.723,01		
		via Simuni			(C) 31/12/2008		-		
		Fabbricato			(U) 14/01/2004		=	<b>2.723,01</b>	+
		Fabbricati uso Abitativo (2,00%)			(D)		0,00		+
		Fabbricati ad uso abitativo					871,36		-
		Annuale	2,00 %	2,00 %	Buono	Buono	0,00		-
							0,00		-
							0,00		+
							<b>1.851,65</b>		
Rend. = 907,67 Superf. = 201 Vol. = Vani = 9,5 propriet? per l'area (diritto di superficie)									
<b>Identificativi Catastali</b>		<b>Sezione</b>		<b>Foglio</b>		<b>Numero</b>		<b>Subalt.</b>	
				3		875		2	
								0	

# Registro Inventario Beni Immobili

11/03/2015


Pagina 292 di 487

Raggruppamento per :					Consegnatario		+	Importo Lordo			
 <b>Voce Patrimonio Fabbricati ad uso abitativo</b>					Conditore		-	Importo IVA			
							=	<b>Valore Iniziale</b>	+		
Progr.	Modello / Codice Inventario	Descrizione Bene			Data Attivazione	Funzione / Servizio	Totali Variazioni		+		
		Ubicazione			Data Caricamento		Ammortamenti		-		
		Tipo Bene Immobile			Data Ultima Variaz.	Centro di Costo	Dismissioni		-		
		Natura Bene			Data Dismissione	Codifica SEC ' 95	Plus o Minus Valenze		+		
		Tipo	Ammortamento	% Inizio	% Anni Succ.	Causa Dismissione	Stato del Bene	<b>Valore Attuale</b>		=	
<b>Note</b>											
<b>Dati Catastali</b>											
648	C / 68	<b>autorimessa alloggio peep villaggio PAG</b>			(A) 17/09/2004	<b>Cavedon Luca</b>	+		213,81		
		via Simuni			(C) 31/12/2008		-				
		Fabbricato			(U) 17/09/2004		=		<b>213,81</b>	+	
		Fabbricati uso Abitativo (2,00%)			(D)				0,00	+	
		Fabbricati ad uso abitativo					213,81		-		
		Annuale	2,00 %	2,00 %	Buono	Buono	0,00		-		
		Rend. = 71,27 Superf. = 60 Vol. = Vani= propriet? per l'area (diritto di superficie)					0,00		+		
<b>Identificativi Catastali</b>		<b>Sezione</b>		<b>Foglio</b>		<b>Numero</b>		<b>Subalt.</b>		<b>Partita</b>	
				3		896		1		0	
649	C / 69	<b>Alloggio peep villaggio PAG</b>			(A) 17/09/2004	<b>Cavedon Luca</b>	+		2.579,70		
		via Simuni			(C) 31/12/2008		-				
		Fabbricato			(U) 17/09/2004		=		<b>2.579,70</b>	+	
		Fabbricati uso Abitativo (2,00%)			(D)				0,00	+	
		Fabbricati ad uso abitativo					825,49		-		
		Annuale	2,00 %	2,00 %	Buono	Buono	0,00		-		
		Rend. = 859,9 Superf. = 267 Vol. = Vani= 9 propriet? per l'area (diritto di superficie)					0,00		+		
<b>Identificativi Catastali</b>		<b>Sezione</b>		<b>Foglio</b>		<b>Numero</b>		<b>Subalt.</b>		<b>Partita</b>	
				3		896		2		0	

# Registro Inventario Beni Immobili

11/03/2015

Pagina 293 di 487

Raggruppamento per :					Consegnatario		+	Importo Lordo	
 <b>Voce Patrimonio Fabbricati ad uso abitativo</b>					Conditore		-	Importo IVA	
							=	<b>Valore Iniziale</b>	+
Progr.	Modello / Codice Inventario	Descrizione Bene			Data Attivazione	Funzione / Servizio	Totali Variazioni		+
		Ubicazione			Data Caricamento		Ammortamenti		-
		Tipo Bene Immobile			Data Ultima Variaz.	Dismissioni		-	
		Natura Bene			Data Dismissione	Plus o Minus Valenze		+	
		Tipo Ammortamento	% Inizio	% Anni Succ.	Causa Dismissione	Stato del Bene		=	
							<b>Valore Attuale</b>		=
<b>Note</b>									
<b>Dati Catastali</b>									
650	C / 70	<b>autorimessa alloggio peep villaggio PAG</b>			(A) 29/10/2004	<b>Cavedon Luca</b>	+ 181,74		
		via Simuni			(C) 31/12/2008		-		
		Fabbricato			(U) 29/10/2004		= <b>181,74</b>		+
		Fabbricati uso Abitativo (2,00%) Fabbricati ad uso abitativo			(D)		0,00		+
		Annuale	2,00 %	2,00 %	Buono	Buono	181,74		-
		Rend. = 60,58 Superf. = 51 Vol. = Vani = propriet? per l'area (diritto di superficie)					0,00		-
							0,00		-
							0,00		+
							<b>0,00</b>		
<b>Identificativi Catastali</b>		<b>Sezione</b>		<b>Foglio</b>	<b>Numero</b>	<b>Subalt.</b>	<b>Partita</b>		
				3	895	1	0		
651	C / 71	<b>Alloggio peep villaggio PAG</b>			(A) 29/10/2004	<b>Cavedon Luca</b>	+ 3.009,66		
		via Simuni			(C) 31/12/2008		-		
		Fabbricato			(U) 29/10/2004		= <b>3.009,66</b>		+
		Fabbricati uso Abitativo (2,00%) Fabbricati ad uso abitativo			(D)		0,00		+
		Annuale	2,00 %	2,00 %	Buono	Buono	963,09		-
		Rend. = 1003,22 Superf. = 239 Vol. = Vani = 10,5 propriet? per l'area (diritto di superficie)					0,00		-
							0,00		+
							<b>2.046,57</b>		
<b>Identificativi Catastali</b>		<b>Sezione</b>		<b>Foglio</b>	<b>Numero</b>	<b>Subalt.</b>	<b>Partita</b>		
				3	895	2	0		

# Registro Inventario Beni Immobili

11/03/2015

Pagina 294 di 487


Raggruppamento per :					Consegnatario	+	Importo Lordo		
 <b>Voce Patrimonio Fabbricati ad uso abitativo</b>					Conduuttore	-	Importo IVA		
						=	<b>Valore Iniziale</b>	+	
Progr.	Modello / Codice Inventario	Descrizione Bene			Data Attivazione	Funzione / Servizio	Totali Variazioni		+
		Ubicazione			Data Caricamento		Centro di Costo	Ammortamenti	
		Tipo Bene Immobile			Data Ultima Variaz.	Codifica SEC ' 95	Dismissioni		-
		Natura Bene			Data Dismissione		Stato del Bene	Plus o Minus Valenze	
		Tipo Ammortamento	% Inizio	% Anni Succ.	Causa Dismissione			<b>Valore Attuale</b>	
		Note							
		Dati Catastali							

Quantità Beni	Totale Parziale		
42	+	49.432,53	
	-	0,00	
	=	<b>49.432,53</b>	+
		0,00	+
		25.014,10	-
		0,00	-
		0,00	+
		<b>24.418,43</b>	=

# Registro Inventario Beni Immobili

11/03/2015

Pagina 295 di 487

Raggruppamento per :					Consegnatario		+	Importo Lordo		
 <b>Voce Patrimonio Fabbricati ad uso abitativo</b>					Conditore		-	Importo IVA		
							=	<b>Valore Iniziale</b>	+	
Progr.	Modello / Codice Inventario	Descrizione Bene			Data Attivazione	Funzione / Servizio	Totali Variazioni		+	
		Ubicazione			Data Caricamento		Ammortamenti		-	
		Tipo Bene Immobile			Data Ultima Variaz.	Centro di Costo	Dismissioni		-	
		Natura Bene			Data Dismissione	Codifica SEC ' 95	Plus o Minus Valenze		+	
		Tipo	Ammortamento	% Inizio	% Anni Succ.	Causa Dismissione	Stato del Bene	<b>Valore Attuale</b>		=
<b>Note</b>										
<b>Dati Catastali</b>										
652	B / 80	<b>cabina enel via montegrappa (dir.sup)</b>			(A) 05/05/2006	Cavedon Luca	+		2.500,00	
		via Monte Grappa SNC			(C) 31/12/2008		-			
		Fabbricato			(U) 05/05/2006		=		<b>2.500,00</b>	+
		Fabbricati uso Abitativo (2,00%)			(D)				0,00	+
		Fabbricati ad uso abitativo							650,00	-
		Annuale	2,00 %	2,00 %	Buono	Buono	0,00		-	
Rend. = 60,44 Superf. = Vol. = Vani = propriet?							0,00		-	
							0,00		+	
							<b>1.850,00</b>			
<b>Identificativi Catastali</b>		<b>Sezione</b>		<b>Foglio</b>	<b>Numero</b>	<b>Subalt.</b>	<b>Partita</b>			
				1	1919		0			
653	B / 83	<b>Bocciodromo</b>			(A) 05/04/2007	Cavedon Luca	+		420.000,00	
		viale dello Sport			(C) 31/12/2008		-			
		Fabbricato			(U) 31/12/2014		=		<b>420.000,00</b>	+
		Fabbricati uso Abitativo (2,00%)			(D)				307.937,85	+
		Fabbricati ad uso abitativo							141.803,73	-
		Annuale	2,00 %	2,00 %	Buono	Buono	0,00		-	
Rend. = 12968 Superf. = Vol. = Vani = propriet?							0,00		+	
							<b>586.134,12</b>			
<b>Identificativi Catastali</b>		<b>Sezione</b>		<b>Foglio</b>	<b>Numero</b>	<b>Subalt.</b>	<b>Partita</b>			
				5	1458		0			

# Registro Inventario Beni Immobili

11/03/2015

Pagina 296 di 487

Raggruppamento per :					Consegnatario	+	Importo Lordo		
 <b>Voce Patrimonio Fabbricati ad uso abitativo</b>					Conduuttore	-	Importo IVA		
						=	<b>Valore Iniziale</b>	+	
Progr.	Modello / Codice Inventario	Descrizione Bene			Data Attivazione	Funzione / Servizio	Totali Variazioni		+
		Ubicazione			Data Caricamento		Centro di Costo	Ammortamenti	
		Tipo Bene Immobiliare			Data Ultima Variaz.	Codifica SEC ' 95	Dismissioni		-
		Natura Bene			Data Dismissione		Stato del Bene	Plus o Minus Valenze	
		Tipo Ammortamento	% Inizio	% Anni Succ.	Causa Dismissione			<b>Valore Attuale</b>	
		Note							
		Dati Catastali							


Quantità Beni	Totale Parziale		
2	+	422.500,00	
	-	0,00	
	=	<b>422.500,00</b>	+
		307.937,85	+
		142.453,73	-
		0,00	-
		0,00	+
		<b>587.984,12</b>	=



# Registro Inventario Beni Immobili

11/03/2015


Pagina 297 di 487

Raggruppamento per :					Consegnatario		+	Importo Lordo	
 <b>Voce Patrimonio Fabbricati ad uso abitativo</b>					Conditore		-	Importo IVA	
							=	<b>Valore Iniziale</b>	+
Progr.	Modello / Codice Inventario	Descrizione Bene			Data Attivazione	Funzione / Servizio	Totali Variazioni		
		Ubicazione			Data Caricamento		+ -		
		Tipo Bene Immobile			Data Ultima Variaz.	Centro di Costo	-		
		Natura Bene			Data Dismissione	Codifica SEC ' 95	-		
		Tipo Ammortamento	% Inizio	% Anni Succ.	Causa Dismissione	Stato del Bene	+		
							Plus o Minus Valenze		
		<b>Valore Attuale</b>							
<b>Note</b>									
<b>Dati Catastali</b>									
654	C / 382	<b>alloggio PEEP su area diritto di siperficie</b>			(A) 06/04/1995	Cavedon Luca	+ 2.602,95		
		via della Libert...			(C) 31/12/2008		-		
		Fabbricato			(U) 06/04/1995		= <b>2.602,95</b>		
		Fabbricati uso Abitativo (2,00%)			(D)		0,00		
		Fabbricati ad uso abitativo					1.535,77		
		Annuale	2,00 %	2,00 %	Buono	Buono	-		
		Rend. = 867,65 Superf. = Vol. = Vani = 8 propriet? per l'area (diritto di superficie)							
<b>Identificativi Catastali</b>		<b>Sezione</b>		<b>Foglio</b>	<b>Numero</b>	<b>Subalt.</b>	<b>Partita</b>		
				5	1225	2	0		
655	C / 383	<b>autrorimessa alloggio PEEP su area diritto di siperficie</b>			(A) 15/07/1994	Cavedon Luca	+ 191,34		
		via della Libert...			(C) 31/12/2008		-		
		Fabbricato			(U) 15/07/1994		= <b>191,34</b>		
		Fabbricati uso Abitativo (2,00%)			(D)		0,00		
		Fabbricati ad uso abitativo					191,34		
		Annuale	2,00 %	2,00 %	Buono	Buono	-		
		Rend. = 63,78 Superf. = 65 Vol. = Vani = propriet? per l'area (diritto di superficie)							
<b>Identificativi Catastali</b>		<b>Sezione</b>		<b>Foglio</b>	<b>Numero</b>	<b>Subalt.</b>	<b>Partita</b>		
				5	1225	3	0		

# Registro Inventario Beni Immobili

11/03/2015


Pagina 298 di 487

Raggruppamento per :					Consegnatario		+	Importo Lordo	
 <b>Voce Patrimonio Fabbricati ad uso abitativo</b>					Conditore		-	Importo IVA	
							=	<b>Valore Iniziale</b>	+
Progr.	Modello / Codice Inventario	Descrizione Bene			Data Attivazione	Funzione / Servizio	Totali Variazioni		+
		Ubicazione			Data Caricamento		Ammortamenti		-
		Tipo Bene Immobile			Data Ultima Variaz.	Centro di Costo	Dismissioni		-
		Natura Bene			Data Dismissione	Codifica SEC ' 95	Plus o Minus Valenze		+
		Tipo Ammortamento	% Inizio	% Anni Succ.	Causa Dismissione	Stato del Bene	<b>Valore Attuale</b>		=
<b>Note</b>									
<b>Dati Catastali</b>									
656	C / 384	<b>alloggio PEEP su area diritto di siperficie</b>			(A) 16/11/1994	Cavedon Luca	+ 2.231,10		
		via della Libert...			(C) 31/12/2008		-		
		Fabbricato			(U) 16/11/1994	= <b>2.231,10</b>		+	
		Fabbricati uso Abitativo (2,00%)			(D)	0,00		+	
		Fabbricati ad uso abitativo				1.383,22		-	
		Annuale	2,00 %	2,00 %	Buono	Buono	0,00		-
Rend. = 743,7 Superf. = Vol. = Vani = 8 propriet? per l'area (diritto di superficie)							0,00		+
							<b>847,88</b>		
<b>Identificativi Catastali</b>		<b>Sezione</b>		<b>Foglio</b>		<b>Numero</b>		<b>Subalt.</b>	
				5		1226		2	
								0	
657	C / 385	<b>autrorimessa alloggio PEEP su area diritto di siperficie</b>			(A) 24/02/1994	Cavedon Luca	+ 199,56		
		via della Libert...			(C) 31/12/2008		-		
		Fabbricato			(U) 24/02/1994	= <b>199,56</b>		+	
		Fabbricati uso Abitativo (2,00%)			(D)	0,00		+	
		Fabbricati ad uso abitativo				199,56		-	
		Annuale	2,00 %	2,00 %	Buono	Buono	0,00		-
Rend. = 66,52 Superf. = 56 Vol. = Vani = propriet? per l'area (diritto di superficie)							0,00		+
							<b>0,00</b>		
<b>Identificativi Catastali</b>		<b>Sezione</b>		<b>Foglio</b>		<b>Numero</b>		<b>Subalt.</b>	
				5		1226		3	
								0	

# Registro Inventario Beni Immobili

11/03/2015


Pagina 299 di 487

Raggruppamento per :					Consegnatario		+	Importo Lordo			
 <b>Voce Patrimonio Fabbricati ad uso abitativo</b>					Conditore		-	Importo IVA			
							=	<b>Valore Iniziale</b>	+		
Progr.	Modello / Codice Inventario	Descrizione Bene			Data Attivazione	Funzione / Servizio	Totali Variazioni		+		
		Ubicazione			Data Caricamento		Ammortamenti		-		
		Tipo Bene Immobile			Data Ultima Variaz.	Centro di Costo	Dismissioni		-		
		Natura Bene			Data Dismissione	Codifica SEC ' 95	Plus o Minus Valenze		+		
		Tipo	Ammortamento	% Inizio	% Anni Succ.	Causa Dismissione	Stato del Bene	<b>Valore Attuale</b>		=	
<b>Note</b>											
<b>Dati Catastali</b>											
658	C / 386	<b>alloggio PEEP su area diritto di siperficie</b>			(A) 06/04/1995	<b>Cavedon Luca</b>	+		2.602,95		
		via dell'Alpino			(C) 31/12/2008		-				
		Fabbricato			(U) 06/04/1995		=		<b>2.602,95</b>	+	
		Fabbricati uso Abitativo (2,00%)			(D)				0,00	+	
		Fabbricati ad uso abitativo							1.535,77	-	
		Annuale	2,00 %	2,00 %	Buono	Buono	0,00		-		
							0,00		-		
							0,00		+		
							<b>1.067,18</b>				
Rend. = 867,65 Superf. = Vol. = Vani = 8 propriet? per l'area (diritto di superficie)											
Identificativi Catastali		Sezione		Foglio		Numero		Subalt.		Partita	
				5		1231		2		0	
659	C / 387	<b>autrorimessa alloggio PEEP su area diritto di siperficie</b>			(A) 15/07/1994	<b>Cavedon Luca</b>	+		209,01		
		via dell'Alpino			(C) 31/12/2008		-				
		Fabbricato			(U) 15/07/1994		=		<b>209,01</b>	+	
		Fabbricati uso Abitativo (2,00%)			(D)				0,00	+	
		Fabbricati ad uso abitativo							209,01	-	
		Annuale	2,00 %	2,00 %	Buono	Buono	0,00		-		
							0,00		-		
							0,00		+		
							<b>0,00</b>				
Rend. = 69,67 Superf. = 71 Vol. = Vani = propriet? per l'area (diritto di superficie)											
Identificativi Catastali		Sezione		Foglio		Numero		Subalt.		Partita	
				5		1231		3		0	

# Registro Inventario Beni Immobili

11/03/2015


Pagina 300 di 487

Raggruppamento per :					Consegnatario		+	Importo Lordo		
 <b>Voce Patrimonio Fabbricati ad uso abitativo</b>					Conditore		-	Importo IVA		
							=	<b>Valore Iniziale</b>	+	
Progr.	Modello / Codice Inventario	Descrizione Bene			Data Attivazione	Funzione / Servizio	Totali Variazioni			
		Ubicazione			Data Caricamento		+ -			
		Tipo Bene Immobile			Data Ultima Variaz.	Centro di Costo	Ammortamenti			
		Natura Bene			Data Dismissione		Codifica SEC ' 95	- Dismissioni		
		Tipo	Ammortamento	% Inizio	% Anni Succ.	Causa Dismissione		Stato del Bene	+ Plus o Minus Valenze	
									=	Valore Attuale
<b>Note</b>										
<b>Dati Catastali</b>										
660	C / 388	<b>alloggio PEEP su area diritto di siperficie</b>			(A) 09/04/1998	<b>Cavedon Luca</b>	+ 3.090,99			
		via Trento			(C) 31/12/2008		-			
		Fabbricato			(U) 09/04/1998		= <b>3.090,99</b>	+		
		Fabbricati uso Abitativo (2,00%)			(D)		0,00	+		
		Fabbricati ad uso abitativo					1.545,50	-		
		Annuale	2,00 %	2,00 %	Buono	Buono	0,00	-		
							0,00	-		
							0,00	+		
							<b>1.545,49</b>			
Rend. = 1030,33 Superf. = Vol. = Vani = 9,5 propriet? per l'area (diritto di superficie)										
Identificativi Catastali		Sezione		Foglio		Numero		Subalt.		
				5		1237		3		
								0		
661	C / 389	<b>autrorimessa alloggio PEEP su area diritto di siperficie</b>			(A) 15/07/1994	<b>Cavedon Luca</b>	+ 129,69			
		via Trento			(C) 31/12/2008		-			
		Fabbricato			(U) 15/07/1994		= <b>129,69</b>	+		
		Fabbricati uso Abitativo (2,00%)			(D)		0,00	+		
		Fabbricati ad uso abitativo					129,69	-		
		Annuale	2,00 %	2,00 %	Buono	Buono	0,00	-		
							0,00	-		
							0,00	+		
							<b>0,00</b>			
Rend. = 43,23 Superf. = 31 Vol. = Vani = propriet? per l'area (diritto di superficie)										
Identificativi Catastali		Sezione		Foglio		Numero		Subalt.		
				5		1237		4		
								0		

# Registro Inventario Beni Immobili

11/03/2015


Pagina 301 di 487

Raggruppamento per :					Consegnatario		+	Importo Lordo	
 <b>Voce Patrimonio Fabbricati ad uso abitativo</b>					Conduittore		-	Importo IVA	
							=	<b>Valore Iniziale</b>	+
Progr.	Modello / Codice Inventario	Descrizione Bene			Data Attivazione	Funzione / Servizio	Totali Variazioni		
		Ubicazione			Data Caricamento		+ -		
		Tipo Bene Immobile			Data Ultima Variaz.	Centro di Costo	-		
		Natura Bene			Data Dismissione	Codifica SEC ' 95	-		
		Tipo Ammortamento	% Inizio	% Anni Succ.	Causa Dismissione	Stato del Bene	+		
							Plus o Minus Valenze		
		<b>Valore Attuale</b>							
<b>Note</b>									
<b>Dati Catastali</b>									
662	C / 390	<b>alloggio PEEP su area diritto di siperficie</b>			(A) 15/07/1994	Cavedon Luca	+ 3.253,68		
		via Trento			(C) 31/12/2008		-		
		Fabbricato			(U) 15/07/1994		= <b>3.253,68</b>		
		Fabbricati uso Abitativo (2,00%)			(D)		0,00		
		Fabbricati ad uso abitativo					2.017,27		
		Annuale	2,00 %	2,00 %	Buono	Buono	-		
Rend. = 1084,56 Superf. = Vol. = Vani = 10 propriet? per l'area (diritto di superficie)									
<b>Identificativi Catastali</b>		<b>Sezione</b>		<b>Foglio</b>	<b>Numero</b>	<b>Subalt.</b>	<b>Partita</b>		
				5	1239	3	0		
663	C / 391	<b>autrorimessa alloggio PEEP su area diritto di siperficie</b>			(A) 15/07/1994	Cavedon Luca	+ 128,28		
		via Trento			(C) 31/12/2008		-		
		Fabbricato			(U) 15/07/1994		= <b>128,28</b>		
		Fabbricati uso Abitativo (2,00%)			(D)		0,00		
		Fabbricati ad uso abitativo					128,28		
		Annuale	2,00 %	2,00 %	Buono	Buono	-		
Rend. = 42,76 Superf. = 36 Vol. = Vani = propriet? per l'area (diritto di superficie)									
<b>Identificativi Catastali</b>		<b>Sezione</b>		<b>Foglio</b>	<b>Numero</b>	<b>Subalt.</b>	<b>Partita</b>		
				5	1239	4	0		

# Registro Inventario Beni Immobili

11/03/2015


Pagina 302 di 487

Raggruppamento per :					Consegnatario		+	Importo Lordo	
 <b>Voce Patrimonio Fabbricati ad uso abitativo</b>					Conditore		-	Importo IVA	
							=	<b>Valore Iniziale</b>	+
Progr.	Modello / Codice Inventario	Descrizione Bene			Data Attivazione	Funzione / Servizio	Totali Variazioni		
		Ubicazione			Data Caricamento		+ -		
		Tipo Bene Immobile			Data Ultima Variaz.	Centro di Costo	Ammortamenti		
		Natura Bene			Data Dismissione	Codifica SEC ' 95	- Dismissioni		
		Tipo Ammortamento	% Inizio	% Anni Succ.	Causa Dismissione	Stato del Bene	+ Plus o Minus Valenze		
							= <b>Valore Attuale</b>		
<b>Note</b>									
<b>Dati Catastali</b>									
664	C / 392	<b>alloggio PEEP su area diritto di siperficie</b>			(A) 15/07/1994	Cavedon Luca	+ 3.253,68		
		via Trento			(C) 31/12/2008		-		
		Fabbricato			(U) 15/07/1994		= <b>3.253,68</b>		
		Fabbricati uso Abitativo (2,00%)			(D)		0,00		
		Fabbricati ad uso abitativo					2.017,27		
		Annuale	2,00 %	2,00 %	Buono	Buono	- 0,00		
							+ 0,00		
							- 0,00		
							+ 0,00		
							<b>1.236,41</b>		
Rend. = 1084,56 Superf. = Vol. = Vani = 10 propriet? per l'area (diritto di superficie)									
<b>Identificativi Catastali</b>		<b>Sezione</b>		<b>Foglio</b>	<b>Numero</b>	<b>Subalt.</b>	<b>Partita</b>		
				5	1240	3	0		
665	C / 393	<b>autrorimessa alloggio PEEP su area diritto di siperficie</b>			(A) 15/07/1994	Cavedon Luca	+ 124,71		
		via Trento			(C) 31/12/2008		-		
		Fabbricato			(U) 15/07/1994		= <b>124,71</b>		
		Fabbricati uso Abitativo (2,00%)			(D)		0,00		
		Fabbricati ad uso abitativo					124,71		
		Annuale	2,00 %	2,00 %	Buono	Buono	- 0,00		
							+ 0,00		
							<b>0,00</b>		
Rend. = 41,57 Superf. = 35 Vol. = Vani = propriet? per l'area (diritto di superficie)									
<b>Identificativi Catastali</b>		<b>Sezione</b>		<b>Foglio</b>	<b>Numero</b>	<b>Subalt.</b>	<b>Partita</b>		
				5	1240	4	0		

# Registro Inventario Beni Immobili

11/03/2015


Pagina 303 di 487

Raggruppamento per :					Consegnatario		+	Importo Lordo		
 <b>Voce Patrimonio Fabbricati ad uso abitativo</b>					Conditore		-	Importo IVA		
							=	<b>Valore Iniziale</b>	+	
Progr.	Modello / Codice Inventario	Descrizione Bene			Data Attivazione	Funzione / Servizio	Totali Variazioni		+	
		Ubicazione			Data Caricamento		Ammortamenti		-	
		Tipo Bene Immobile			Data Ultima Variaz.	Centro di Costo	Dismissioni		-	
		Natura Bene			Data Dismissione	Codifica SEC ' 95	Plus o Minus Valenze		+	
		Tipo	Ammortamento	% Inizio	% Anni Succ.	Causa Dismissione	Stato del Bene	<b>Valore Attuale</b>		=
<b>Note</b>										
<b>Dati Catastali</b>										
666	C / 394	<b>alloggio PEEP su area diritto di siperficie</b>			(A) 15/07/1994	Cavedon Luca	+		3.090,99	
		via Trento			(C) 31/12/2008		-			
		Fabbricato			(U) 15/07/1994		=		<b>3.090,99</b>	+
		Fabbricati uso Abitativo (2,00%)			(D)				0,00	+
		Fabbricati ad uso abitativo							1.916,42	-
		Annuale	2,00 %	2,00 %	Buono	Buono	0,00		-	
		Rend. = 1030,33 Superf. = Vol. = Vani = 9,5 propriet? per l'area (diritto di superficie)					0,00		-	
							0,00		+	
							<b>1.174,57</b>			
<b>Identificativi Catastali</b>		<b>Sezione</b>		<b>Foglio</b>	<b>Numero</b>	<b>Subalt.</b>	<b>Partita</b>			
				5	1241	3	0			
667	C / 395	<b>autrorimessa alloggio PEEP su area diritto di siperficie</b>			(A) 15/07/1994	Cavedon Luca	+		131,85	
		via Trento			(C) 31/12/2008		-			
		Fabbricato			(U) 15/07/1994		=		<b>131,85</b>	+
		Fabbricati uso Abitativo (2,00%)			(D)				0,00	+
		Fabbricati ad uso abitativo							131,85	-
		Annuale	2,00 %	2,00 %	Buono	Buono	0,00		-	
		Rend. = 43,95 Superf. = 37 Vol. = Vani = propriet? per l'area (diritto di superficie)					0,00		-	
							0,00		+	
							<b>0,00</b>			
<b>Identificativi Catastali</b>		<b>Sezione</b>		<b>Foglio</b>	<b>Numero</b>	<b>Subalt.</b>	<b>Partita</b>			
				5	1241	4	0			

# Registro Inventario Beni Immobili

11/03/2015

Pagina 304 di 487


Raggruppamento per :					Consegnatario		+ Importo Lordo			
 <b>Voce Patrimonio Fabbricati ad uso abitativo</b>					Conditore		- Importo IVA			
							= <b>Valore Iniziale</b>		+	
Progr.	Modello / Codice Inventario	Descrizione Bene			Data Attivazione	Funzione / Servizio	Totali Variazioni		+	
		Ubicazione			Data Caricamento		- Ammortamenti			
		Tipo Bene Immobile			Data Ultima Variaz.	Centro di Costo		-		
		Natura Bene			Data Dismissione	Codifica SEC ' 95		-		
		Tipo Ammortamento			Causa Dismissione	Stato del Bene		+ Plus o Minus Valenze		
		% Inizio	% Anni Succ.				= <b>Valore Attuale</b>		=	
Note										
Dati Catastali										
668	C / 396	allogio per anziani in via roma			(A) 17/03/1998	Cavedon Luca	+ 48.000,00			
		VIA ROMA			(C) 31/12/2008		-			
		Fabbricato			(U) 17/03/1998		= <b>48.000,00</b>		+	
		Fabbricati uso Abitativo (2,00%) Fabbricati ad uso abitativo			(D)		0,00		+	
		Annuale	2,00 %	2,00 %	Buono	Buono	24.000,00		-	
Rend.= 232,41 Superf.= Vol.= Vani= 3 1000/1000										
Identificativi Catastali		Sezione		Foglio	Numero	Subalt.	Partita			
				8	344	5	0			
669	C / 397	allogio per anziani in via roma			(A) 17/03/1998	Cavedon Luca	+ 48.000,00			
		VIA ROMA			(C) 31/12/2008		-			
		Fabbricato			(U) 17/03/1998		= <b>48.000,00</b>		+	
		Fabbricati uso Abitativo (2,00%) Fabbricati ad uso abitativo			(D)		0,00		+	
		Annuale	2,00 %	2,00 %	Buono	Buono	24.000,00		-	
Rend.= 309,87 Superf.= Vol.= Vani= 4 1000/1000										
Identificativi Catastali		Sezione		Foglio	Numero	Subalt.	Partita			
				8	344	6	0			



# Registro Inventario Beni Immobili

11/03/2015


Pagina 305 di 487

Raggruppamento per :					Consegnatario		+	Importo Lordo	
 <b>Voce Patrimonio Fabbricati ad uso abitativo</b>					Conditore		-	Importo IVA	
							=	<b>Valore Iniziale</b>	+
Progr.	Modello / Codice Inventario	Descrizione Bene			Data Attivazione	Funzione / Servizio	Totali Variazioni		
		Ubicazione			Data Caricamento		+ -		
		Tipo Bene Immobile			Data Ultima Variaz.	Centro di Costo	Ammortamenti		
		Natura Bene			Data Dismissione	Codifica SEC ' 95	- Dismissioni		
		Tipo Ammortamento	% Inizio	% Anni Succ.	Causa Dismissione	Stato del Bene	+ Plus o Minus Valenze		
							= <b>Valore Attuale</b>		
<b>Note</b>									
<b>Dati Catastali</b>									
670	C / 398	allogio per anziani in via roma			(A) 17/03/1998	Cavedon Luca	+ 48.000,00		
		VIA ROMA			(C) 31/12/2008		- -		
		Fabbricato			(U) 17/03/1998		= <b>48.000,00</b>		
		Fabbricati uso Abitativo (2,00%) Fabbricati ad uso abitativo			(D)		0,00		
		Annuale	2,00 %	2,00 %	Buono	Buono	- 24.000,00		
Rend.= 193,67 Superf.= Vol.= Vani= 2,5 1000/1000							- 0,00		
							+ 24.000,00		
<b>Identificativi Catastali</b>		<b>Sezione</b>		<b>Foglio</b>	<b>Numero</b>	<b>Subalt.</b>	<b>Partita</b>		
				8	344	7	0		
671	C / 399	allogio per anziani in via roma			(A) 17/03/1998	Cavedon Luca	+ 48.000,00		
		VIA ROMA			(C) 31/12/2008		- -		
		Fabbricato			(U) 17/03/1998		= <b>48.000,00</b>		
		Fabbricati uso Abitativo (2,00%) Fabbricati ad uso abitativo			(D)		0,00		
		Annuale	2,00 %	2,00 %	Buono	Buono	- 24.000,00		
Rend.= 232,41 Superf.= Vol.= Vani= 3 1000/1000							- 0,00		
							+ 24.000,00		
<b>Identificativi Catastali</b>		<b>Sezione</b>		<b>Foglio</b>	<b>Numero</b>	<b>Subalt.</b>	<b>Partita</b>		
				8	344	8	0		

# Registro Inventario Beni Immobili

11/03/2015


Pagina 306 di 487

Raggruppamento per :					Consegnatario		+ Importo Lordo				
 <b>Voce Patrimonio Fabbricati ad uso abitativo</b>					Conduttore		- Importo IVA				
							<b>= Valore Iniziale</b>		+		
Progr.	Modello / Codice Inventario	Descrizione Bene			Data Attivazione	Funzione / Servizio	Totali Variazioni		+		
		Ubicazione			Data Caricamento		- Ammortamenti				
		Tipo Bene Immobile			Data Ultima Variaz.	Centro di Costo		-			
		Natura Bene			Data Dismissione	Codifica SEC ' 95		-			
		Tipo Ammortamento			Causa Dismissione	Stato del Bene		+ Plus o Minus Valenze			
		% Inizio	% Anni Succ.				<b>= Valore Attuale</b>		=		
Note											
Dati Catastali											
672	C / 400	allogio per anziani in via roma			(A) 17/03/1998	Cavedon Luca	+ 48.000,00				
		VIA ROMA			(C) 31/12/2008		-				
		Fabbricato			(U) 17/03/1998		<b>= 48.000,00</b>		+		
		Fabbricati uso Abitativo (2,00%) Fabbricati ad uso abitativo			(D)		0,00		+		
		Annuale	2,00 %	2,00 %	Buono	Buono	24.000,00		-		
		Rend.= 271,14 Superf.= Vol.= Vani= 3,5 1000/1000					0,00		-		
							0,00		+		
							<b>24.000,00</b>				
Identificativi Catastali		Sezione		Foglio		Numero		Subalt.		Partita	
				8		344		9		0	
673	C / 401	allogio per anziani in via roma			(A) 17/03/1998	Cavedon Luca	+ 48.000,00				
		VIA ROMA			(C) 31/12/2008		-				
		Fabbricato			(U) 17/03/1998		<b>= 48.000,00</b>		+		
		Fabbricati uso Abitativo (2,00%) Fabbricati ad uso abitativo			(D)		0,00		+		
		Annuale	2,00 %	2,00 %	Buono	Buono	24.000,00		-		
		Rend.= 232,41 Superf.= Vol.= Vani= 3 1000/1000					0,00		-		
							0,00		+		
							<b>24.000,00</b>				
Identificativi Catastali		Sezione		Foglio		Numero		Subalt.		Partita	
				8		344		10		0	

# Registro Inventario Beni Immobili

11/03/2015


Pagina 307 di 487

Raggruppamento per :					Consegnatario		+	Importo Lordo	
 <b>Voce Patrimonio Fabbricati ad uso abitativo</b>					Conditore		-	Importo IVA	
							=	<b>Valore Iniziale</b>	+
Progr.	Modello / Codice Inventario	Descrizione Bene			Data Attivazione	Funzione / Servizio	Totali Variazioni		
		Ubicazione			Data Caricamento		+ -		
		Tipo Bene Immobile			Data Ultima Variaz.	Centro di Costo	Ammortamenti		
		Natura Bene			Data Dismissione	Codifica SEC ' 95	- Dismissioni		
		Tipo Ammortamento	% Inizio	% Anni Succ.	Causa Dismissione	Stato del Bene	+ Plus o Minus Valenze		
							= <b>Valore Attuale</b>		
<b>Note</b>									
<b>Dati Catastali</b>									
674	C / 402	alloggio per anziani in via roma			(A) 17/03/1998	Cavedon Luca	+ 48.000,00		
		VIA ROMA			(C) 31/12/2008		-		
		Fabbricato			(U) 17/03/1998		= <b>48.000,00</b>		
		Fabbricati uso Abitativo (2,00%)			(D)		0,00		
		Fabbricati ad uso abitativo					24.000,00		
		Annuale	2,00 %	2,00 %	Buono	Buono	0,00		
Rend.= 232,41 Superf.= Vol.= Vani= 3 1000/1000									
<b>Identificativi Catastali</b>		<b>Sezione</b>		<b>Foglio</b>	<b>Numero</b>	<b>Subalt.</b>	<b>Partita</b>		
				8	344	11	0		
675	C / 581	alloggio PEEP su area diritto di siperficie			(A) 20/05/1993	Cavedon Luca	+ 2.006,43		
		via della Libert...			(C) 31/12/2008		-		
		Fabbricato			(U) 20/05/1993		= <b>2.006,43</b>		
		Fabbricati uso Abitativo (2,00%)			(D)		0,00		
		Fabbricati ad uso abitativo					1.304,12		
		Annuale	2,00 %	2,00 %	Buono	Buono	0,00		
Rend.= 668,81 Superf.= Vol.= Vani= 7 propriet? per l'area (diritto di superficie)									
<b>Identificativi Catastali</b>		<b>Sezione</b>		<b>Foglio</b>	<b>Numero</b>	<b>Subalt.</b>	<b>Partita</b>		
				5	1180	7	0		

# Registro Inventario Beni Immobili

11/03/2015


Pagina 308 di 487

Raggruppamento per :					Consegnatario		+	Importo Lordo			
 <b>Voce Patrimonio Fabbricati ad uso abitativo</b>					Conditore		-	Importo IVA			
							=	<b>Valore Iniziale</b>	+		
Progr.	Modello / Codice Inventario	Descrizione Bene			Data Attivazione	Funzione / Servizio	Totali Variazioni		+		
		Ubicazione			Data Caricamento		Ammortamenti		-		
		Tipo Bene Immobile			Data Ultima Variaz.	Centro di Costo	Dismissioni		-		
		Natura Bene			Data Dismissione	Codifica SEC ' 95	Plus o Minus Valenze		+		
		Tipo	Ammortamento	% Inizio	% Anni Succ.	Causa Dismissione	Stato del Bene	<b>Valore Attuale</b>		=	
<b>Note</b>											
<b>Dati Catastali</b>											
676	C / 582	<b>alloggio PEEP su area diritto di siperficie</b>			(A) 20/05/1993	<b>Cavedon Luca</b>	+ 2.006,43				
		via della Libert...			(C) 31/12/2008		-				
		Fabbricato			(U) 20/05/1993		=	<b>2.006,43</b>	+		
		Fabbricati uso Abitativo (2,00%)			(D)			0,00	+		
		Fabbricati ad uso abitativo						1.304,12	-		
		Annuale	2,00 %	2,00 %	Buono	Buono		0,00	-		
Rend. = 668,81 Superf. = Vol. = Vani = 7 propriet? per l'area (diritto di superficie)								0,00	-		
								0,00	+		
								<b>702,31</b>			
<b>Identificativi Catastali</b>		<b>Sezione</b>		<b>Foglio</b>		<b>Numero</b>		<b>Subalt.</b>		<b>Partita</b>	
				5		1180		8		0	
677	C / 583	<b>autorimessa per alloggio PEEP su area diritto di siperficie</b>			(A) 17/03/1993	<b>Cavedon Luca</b>	+ 83,67				
		via della Libert...			(C) 31/12/2008		-				
		Fabbricato			(U) 17/03/1993		=	<b>83,67</b>	+		
		Fabbricati uso Abitativo (2,00%)			(D)			0,00	+		
		Fabbricati ad uso abitativo						83,67	-		
		Annuale	2,00 %	2,00 %	Buono	Buono		0,00	-		
Rend. = 27,89 Superf. = 20 Vol. = Vani = propriet? per l'area (diritto di superficie)								0,00	-		
								0,00	+		
								<b>0,00</b>			
<b>Identificativi Catastali</b>		<b>Sezione</b>		<b>Foglio</b>		<b>Numero</b>		<b>Subalt.</b>		<b>Partita</b>	
				5		1180		17		0	

# Registro Inventario Beni Immobili

11/03/2015


Pagina 309 di 487

Raggruppamento per :					Consegnatario		+	Importo Lordo	
 <b>Voce Patrimonio Fabbricati ad uso abitativo</b>					Conduuttore		-	Importo IVA	
							=	<b>Valore Iniziale</b>	+
Progr.	Modello / Codice Inventario	Descrizione Bene			Data Attivazione	Funzione / Servizio	Totali Variazioni		
		Ubicazione			Data Caricamento		+ -		
		Tipo Bene Immobile			Data Ultima Variaz.	Centro di Costo	Ammortamenti		
		Natura Bene			Data Dismissione		Codifica SEC ' 95	- Dismissioni	
		Tipo Ammortamento	% Inizio	% Anni Succ.	Causa Dismissione	Stato del Bene		+ Plus o Minus Valenze	
Note									
Dati Catastali									
678	C / 584	autorimessa per alloggio PEEP su area diritto di siperficie			(A) 17/03/1993	Cavedon Luca	+ 83,67		
		via della Libert...			(C) 31/12/2008		-		
		Fabbricato			(U) 17/03/1993		= <b>83,67</b>		
		Fabbricati uso Abitativo (2,00%) Fabbricati ad uso abitativo			(D)		0,00		
		Annuale	2,00 %	2,00 %	Buono	Buono	83,67		
Rend. = 27,89 Superf. = 20 Vol. = Vani= propriet? per l'area (diritto di superficie)									
Identificativi Catastali		Sezione		Foglio	Numero	Subalt.	Partita		
				5	1180	18	0		
679	C / 585	alloggio PEEP su area diritto di siperficie			(A) 15/07/1994	Cavedon Luca	+ 3.090,99		
		via Trento			(C) 31/12/2008		-		
		Fabbricato			(U) 15/07/1994		= <b>3.090,99</b>		
		Fabbricati uso Abitativo (2,00%) Fabbricati ad uso abitativo			(D)		0,00		
		Annuale	2,00 %	2,00 %	Buono	Buono	1.916,42		
Rend. = 1030,33 Superf. = Vol. = Vani= 9,5 propriet? per l'area (diritto di superficie)									
Identificativi Catastali		Sezione		Foglio	Numero	Subalt.	Partita		
				5	1238	3	0		

# Registro Inventario Beni Immobili

11/03/2015


Pagina 310 di 487

Raggruppamento per :					Consegnatario		+	Importo Lordo	
 <b>Voce Patrimonio Fabbricati ad uso abitativo</b>					Conditore		-	Importo IVA	
							=	<b>Valore Iniziale</b>	+
Progr.	Modello / Codice Inventario	Descrizione Bene			Data Attivazione	Funzione / Servizio	Totali Variazioni		+
		Ubicazione			Data Caricamento		Ammortamenti		-
		Tipo Bene Immobile			Data Ultima Variaz.	Centro di Costo	Dismissioni		-
		Natura Bene			Data Dismissione	Codifica SEC ' 95	Plus o Minus Valenze		+
		Tipo Ammortamento	% Inizio	% Anni Succ.	Causa Dismissione	Stato del Bene	<b>Valore Attuale</b>		=
<b>Note</b>									
<b>Dati Catastali</b>									
680	C / 586	<b>autrorimessa alloggio PEEP su area diritto di siperficie</b>			(A) 15/07/1994	Cavedon Luca	+ 112,95		
		via Trento			(C) 31/12/2008		-		
		Fabbricato			(U) 15/07/1994		= <b>112,95</b>		+
		Fabbricati uso Abitativo (2,00%)			(D)		0,00		+
		Fabbricati ad uso abitativo					112,95		-
		Annuale	2,00 %	2,00 %	Buono	Buono	0,00		+
Rend. = 37,65 Superf. = 27 Vol. = Vani= propriet? per l'area (diritto di superficie)									
<b>Identificativi Catastali</b>		<b>Sezione</b>		<b>Foglio</b>	<b>Numero</b>	<b>Subalt.</b>	<b>Partita</b>		
				5	1238	4	0		
681	C / 587	<b>alloggio PEEP in diritto di superficie</b>			(A) 06/12/1997	Cavedon Luca	+ 2.149,74		
		via della Pace			(C) 31/12/2008		-		
		Fabbricato			(U) 06/12/1997		= <b>2.149,74</b>		+
		Fabbricati uso Abitativo (2,00%)			(D)		0,00		+
		Fabbricati ad uso abitativo					1.139,33		-
		Annuale	2,00 %	2,00 %	Buono	Buono	0,00		+
Rend. = 716,58 Superf. = Vol. = Vani= 7,5 propriet? per l'area (diritto di superficie)									
<b>Identificativi Catastali</b>		<b>Sezione</b>		<b>Foglio</b>	<b>Numero</b>	<b>Subalt.</b>	<b>Partita</b>		
				5	1076	10	0		

# Registro Inventario Beni Immobili

11/03/2015


Pagina 311 di 487

Raggruppamento per :					Consegnatario		+	Importo Lordo	
 <b>Voce Patrimonio Fabbricati ad uso abitativo</b>					Conditore		-	Importo IVA	
							=	<b>Valore Iniziale</b>	+
Progr.	Modello / Codice Inventario	Descrizione Bene			Data Attivazione	Funzione / Servizio	Totali Variazioni		+
		Ubicazione			Data Caricamento		Ammortamenti		-
		Tipo Bene Immobile			Data Ultima Variaz.	Centro di Costo	Dismissioni		-
		Natura Bene			Data Dismissione	Codifica SEC ' 95	Plus o Minus Valenze		+
		Tipo Ammortamento	% Inizio	% Anni Succ.	Causa Dismissione	Stato del Bene	<b>Valore Attuale</b>		=
<b>Note</b>									
<b>Dati Catastali</b>									
682	C / 588	<b>alloggio PEEP in diritto di superficie</b>			(A) 06/12/1997	<b>Cavedon Luca</b>	+ 2.149,74		
		via della Pace			(C) 31/12/2008		-		
		Fabbricato			(U) 06/12/1997		= <b>2.149,74</b>		+
		Fabbricati uso Abitativo (2,00%)			(D)		0,00		+
		Fabbricati ad uso abitativo					1.139,33		-
		Annuale	2,00 %	2,00 %	Buono	Buono	0,00		-
							0,00		-
							0,00		+
							<b>1.010,41</b>		
Rend. = 716,58 Superf. = Vol. = Vani = 7,5 proprieta? per l'area (diritto di superficie)									
<b>Identificativi Catastali</b>		<b>Sezione</b>		<b>Foglio</b>	<b>Numero</b>	<b>Subalt.</b>	<b>Partita</b>		
				5	1076	11	0		
683	C / 589	<b>alloggio PEEP in diritto di superficie</b>			(A) 06/12/1997	<b>Cavedon Luca</b>	+ 2.149,74		
		via della Pace			(C) 31/12/2008		-		
		Fabbricato			(U) 06/12/1997		= <b>2.149,74</b>		+
		Fabbricati uso Abitativo (2,00%)			(D)		0,00		+
		Fabbricati ad uso abitativo					1.139,33		-
		Annuale	2,00 %	2,00 %	Buono	Buono	0,00		-
							0,00		-
							0,00		+
							<b>1.010,41</b>		
Rend. = 716,58 Superf. = Vol. = Vani = 7,5 proprieta? per l'area (diritto di superficie)									
<b>Identificativi Catastali</b>		<b>Sezione</b>		<b>Foglio</b>	<b>Numero</b>	<b>Subalt.</b>	<b>Partita</b>		
				5	1076	12	0		

# Registro Inventario Beni Immobili

11/03/2015

Pagina 312 di 487


Raggruppamento per :					Consegnatario		+	Importo Lordo	
 <b>Voce Patrimonio Fabbricati ad uso abitativo</b>					Conduittore		-	Importo IVA	
							=	<b>Valore Iniziale</b>	+
Progr.	Modello / Codice Inventario	Descrizione Bene			Data Attivazione	Funzione / Servizio	Totali Variazioni		
		Ubicazione			Data Caricamento		+ -		
		Tipo Bene Immobiliare			Data Ultima Variaz.	Centro di Costo	-		
		Natura Bene			Data Dismissione	Codifica SEC ' 95	-		
		Tipo Ammortamento	% Inizio	% Anni Succ.	Causa Dismissione	Stato del Bene	+		
							Plus o Minus Valenze		
		<b>Valore Attuale</b>							
<b>Note</b>									
<b>Dati Catastali</b>									
684	C / 590	autorimessa alloggio PEEP in diritto di superficie			(A) 06/12/1997	Cavedon Luca	+ 75,30		
		via della Pace			(C) 31/12/2008		-		
		Fabbricato			(U) 06/12/1997		= <b>75,30</b>		
		Fabbricati uso Abitativo (2,00%) Fabbricati ad uso abitativo			(D)		0,00		
		Annuale	2,00 %	2,00 %	Buono	Buono	75,30		
		Rend. = 25,1 Superf. = 18 Vol. = Vani = propriet? per l'area (diritto di superficie)							
<b>Identificativi Catastali</b>		<b>Sezione</b>		<b>Foglio</b>	<b>Numero</b>	<b>Subalt.</b>	<b>Partita</b>		
				5	1076	16	0		
685	C / 591	autorimessa alloggio PEEP in diritto di superficie			(A) 06/12/1997	Cavedon Luca	+ 75,30		
		via della Pace			(C) 31/12/2008		-		
		Fabbricato			(U) 06/12/1997		= <b>75,30</b>		
		Fabbricati uso Abitativo (2,00%) Fabbricati ad uso abitativo			(D)		0,00		
		Annuale	2,00 %	2,00 %	Buono	Buono	75,30		
		Rend. = 25,1 Superf. = 18 Vol. = Vani = propriet? per l'area (diritto di superficie)							
<b>Identificativi Catastali</b>		<b>Sezione</b>		<b>Foglio</b>	<b>Numero</b>	<b>Subalt.</b>	<b>Partita</b>		
				5	1076	17	0		



# Registro Inventario Beni Immobili

11/03/2015


Pagina 313 di 487

Raggruppamento per :					Consegnatario		+	Importo Lordo	
 <b>Voce Patrimonio Fabbricati ad uso abitativo</b>					Conducente		-	Importo IVA	
							=	<b>Valore Iniziale</b>	+
Progr.	Modello / Codice Inventario	Descrizione Bene			Data Attivazione	Funzione / Servizio	Totali Variazioni		
		Ubicazione			Data Caricamento		+ -		
		Tipo Bene Immobile			Data Ultima Variaz.	Centro di Costo	Ammortamenti		
		Natura Bene			Data Dismissione	Codifica SEC ' 95	- Dismissioni		
		Tipo	Ammortamento	% Inizio	% Anni Succ.	Causa Dismissione	Stato del Bene	+ Plus o Minus Valenze	
								=	<b>Valore Attuale</b>
<b>Note</b>									
<b>Dati Catastali</b>									
686	C / 592	autorimessa alloggio PEEP in diritto di superficie			(A) 06/12/1997	Cavedon Luca	+ 75,30		
		via della Pace			(C) 31/12/2008		- -		
		Fabbricato			(U) 06/12/1997		= <b>75,30</b>		+
		Fabbricati uso Abitativo (2,00%)			(D)		0,00		+
		Fabbricati ad uso abitativo					75,30		-
		Annuale	2,00 %	2,00 %	Buono	Buono	0,00		+
Rend. = 25,1 Superf. = 18 Vol. = Vani = propriet? per l'area (diritto di superficie)									
<b>Identificativi Catastali</b>		<b>Sezione</b>		<b>Foglio</b>	<b>Numero</b>	<b>Subalt.</b>	<b>Partita</b>		
				5	1076	18	0		
687	C / 593	autorimessa alloggio cooperativa via Lun			(A) 08/03/2005	Cavedon Luca	+ 117,12		
		via Lun snc			(C) 31/12/2008		- -		
		Fabbricato			(U) 08/03/2005		= <b>117,12</b>		+
		Fabbricati uso Abitativo (2,00%)			(D)		0,00		+
		Fabbricati ad uso abitativo					117,12		-
		Annuale	2,00 %	2,00 %	Buono	Buono	0,00		+
Rend. = 39,04 Superf. = 28 Vol. = Vani = propriet? per l'area (diritto di superficie)									
<b>Identificativi Catastali</b>		<b>Sezione</b>		<b>Foglio</b>	<b>Numero</b>	<b>Subalt.</b>	<b>Partita</b>		
				3	865	5	0		

# Registro Inventario Beni Immobili

11/03/2015


Pagina 314 di 487

Raggruppamento per :					Consegnatario		+	Importo Lordo	
 <b>Voce Patrimonio Fabbricati ad uso abitativo</b>					Conditore		-	Importo IVA	
							=	Valore Iniziale	+
Progr.	Modello / Codice Inventario	Descrizione Bene			Data Attivazione	Funzione / Servizio	Totali Variazioni		+
		Ubicazione			Data Caricamento		Centro di Costo	Ammortamenti	
		Tipo Bene Immobile			Data Ultima Variaz.	Codifica SEC ' 95	Dismissioni		-
		Natura Bene			Data Dismissione		Stato del Bene	Plus o Minus Valenze	
		Tipo Ammortamento	% Inizio	% Anni Succ.	Causa Dismissione	Valore Attuale		=	
<b>Note</b>									
<b>Dati Catastali</b>									
688	C / 594	autorimessa alloggio cooperativa via Lun			(A) 08/03/2005	Cavedon Luca	+ 117,12		
		via Lun snc			(C) 31/12/2008		-		
		Fabbricato			(U) 08/03/2005	= 117,12		+	
		Fabbricati uso Abitativo (2,00%)			(D)	0,00		+	
		Fabbricati ad uso abitativo				117,12		-	
		Annuale	2,00 %	2,00 %	Buono	Buono	0,00		+
Rend. = 39,04 Superf. = 28 Vol. = Vani= propriet? per l'area (diritto di superficie)									
<b>Identificativi Catastali</b>		<b>Sezione</b>		<b>Foglio</b>	<b>Numero</b>	<b>Subalt.</b>	<b>Partita</b>		
				3	865	6	0		
689	C / 595	autorimessa alloggio cooperativa via Lun			(A) 08/03/2005	Cavedon Luca	+ 117,12		
		via Lun snc			(C) 31/12/2008		-		
		Fabbricato			(U) 08/03/2005	= 117,12		+	
		Fabbricati uso Abitativo (2,00%)			(D)	0,00		+	
		Fabbricati ad uso abitativo				117,12		-	
		Annuale	2,00 %	2,00 %	Buono	Buono	0,00		+
Rend. = 39,04 Superf. = 28 Vol. = Vani= propriet? per l'area (diritto di superficie)									
<b>Identificativi Catastali</b>		<b>Sezione</b>		<b>Foglio</b>	<b>Numero</b>	<b>Subalt.</b>	<b>Partita</b>		
				3	865	7	0		

# Registro Inventario Beni Immobili

11/03/2015


Pagina 315 di 487

Raggruppamento per :					Consegnatario		+	Importo Lordo	
 <b>Voce Patrimonio Fabbricati ad uso abitativo</b>					Conduuttore		-	Importo IVA	
							=	<b>Valore Iniziale</b>	+
Progr.	Modello / Codice Inventario	Descrizione Bene			Data Attivazione	Funzione / Servizio	Totali Variazioni		+
		Ubicazione			Data Caricamento		Ammortamenti		-
		Tipo Bene Immobiliare			Data Ultima Variaz.	Centro di Costo	Dismissioni		-
		Natura Bene			Data Dismissione	Codifica SEC ' 95	Plus o Minus Valenze		+
		Tipo Ammortamento	% Inizio	% Anni Succ.	Causa Dismissione	Stato del Bene	<b>Valore Attuale</b>		=
Note									
Dati Catastali									
690	C / 596	autorimessa alloggio cooperativa via Lun			(A) 08/03/2005	Cavedon Luca	+ 117,12		
		via Lun snc			(C) 31/12/2008		-		
		Fabbricato			(U) 08/03/2005	= 117,12		+	
		Fabbricati uso Abitativo (2,00%)			(D)	0,00		+	
		Fabbricati ad uso abitativo				117,12		-	
		Annuale	2,00 %	2,00 %	Buono	Buono	0,00		-
Rend. = 39,04 Superf. = 28 Vol. = Vani= propriet? per l'area (diritto di superficie)									
Identificativi Catastali		Sezione		Foglio	Numero	Subalt.	Partita		
				3	865	8	0		
691	C / 597	autorimessa alloggio cooperativa via Lun			(A) 08/03/2005	Cavedon Luca	+ 117,12		
		via Lun snc			(C) 31/12/2008		-		
		Fabbricato			(U) 08/03/2005	= 117,12		+	
		Fabbricati uso Abitativo (2,00%)			(D)	0,00		+	
		Fabbricati ad uso abitativo				117,12		-	
		Annuale	2,00 %	2,00 %	Buono	Buono	0,00		-
Rend. = 39,04 Superf. = 28 Vol. = Vani= propriet? per l'area (diritto di superficie)									
Identificativi Catastali		Sezione		Foglio	Numero	Subalt.	Partita		
				3	865	10	0		

# Registro Inventario Beni Immobili

11/03/2015


Pagina 316 di 487

Raggruppamento per :					Consegnatario		+	Importo Lordo	
 <b>Voce Patrimonio Fabbricati ad uso abitativo</b>					Conduittore		-	Importo IVA	
							=	<b>Valore Iniziale</b>	+
Progr.	Modello / Codice Inventario	Descrizione Bene			Data Attivazione	Funzione / Servizio	Totali Variazioni		+
		Ubicazione			Data Caricamento		Ammortamenti		-
		Tipo Bene Immobile			Data Ultima Variaz.	Dismissioni		-	
		Natura Bene			Data Dismissione	Plus o Minus Valenze		+	
		Tipo Ammortamento	% Inizio	% Anni Succ.	Causa Dismissione	Stato del Bene		=	
		<b>Valore Attuale</b>							
<b>Note</b>									
<b>Dati Catastali</b>									
692	C / 598	autorimessa alloggio cooperativa via Lun			(A) 08/03/2005	Cavedon Luca	+ 92,04		
		via Lun snc			(C) 31/12/2008		-		
		Fabbricato			(U) 08/03/2005	= <b>92,04</b>		+	
		Fabbricati uso Abitativo (2,00%) Fabbricati ad uso abitativo			(D)	0,00		+	
		Annuale	2,00 %	2,00 %	Buono	Buono	92,04		-
Rend. = 30,68 Superf. = 22 Vol. = Vani = propriet? per l'area (diritto di superficie)									
<b>Identificativi Catastali</b>		<b>Sezione</b>		<b>Foglio</b>	<b>Numero</b>	<b>Subalt.</b>	<b>Partita</b>		
				3	865	12	0		
693	C / 599	alloggio cooperativa via Lun			(A) 08/03/2005	Cavedon Luca	+ 2.006,43		
		via Lun snc			(C) 31/12/2008		-		
		Fabbricato			(U) 08/03/2005	= <b>2.006,43</b>		+	
		Fabbricati uso Abitativo (2,00%) Fabbricati ad uso abitativo			(D)	0,00		+	
		Annuale	2,00 %	2,00 %	Buono	Buono	581,84		-
Rend. = 668,81 Superf. = Vol. = Vani = 7 propriet? per l'area (diritto di superficie)									
<b>Identificativi Catastali</b>		<b>Sezione</b>		<b>Foglio</b>	<b>Numero</b>	<b>Subalt.</b>	<b>Partita</b>		
				3	865	15	0		

# Registro Inventario Beni Immobili

11/03/2015


Pagina 317 di 487

Raggruppamento per :					Consegnatario		+	Importo Lordo	
 <b>Voce Patrimonio Fabbricati ad uso abitativo</b>					Conditore		-	Importo IVA	
							=	<b>Valore Iniziale</b>	+
Progr.	Modello / Codice Inventario	Descrizione Bene			Data Attivazione	Funzione / Servizio	Totali Variazioni		
		Ubicazione			Data Caricamento		+ -		
		Tipo Bene Immobile			Data Ultima Variaz.	Centro di Costo	Ammortamenti		
		Natura Bene			Data Dismissione	Codifica SEC ' 95	- Dismissioni		
		Tipo Ammortamento	% Inizio	% Anni Succ.	Causa Dismissione	Stato del Bene	+ Plus o Minus Valenze		
							= <b>Valore Attuale</b>		
<b>Note</b>									
<b>Dati Catastali</b>									
694	C / 600	alloggio cooperativa via Lun			(A) 08/03/2005	Cavedon Luca	+ 2.006,43		
		via Lun snc			(C) 31/12/2008		-		
		Fabbricato			(U) 08/03/2005	= <b>2.006,43</b>			
		Fabbricati uso Abitativo (2,00%)			(D)	0,00			
		Fabbricati ad uso abitativo				581,84			
		Annuale	2,00 %	2,00 %	Buono	Buono	- 0,00		
							+ 0,00		
							- 0,00		
							+ 0,00		
							<b>1.424,59</b>		
Rend.= 668,81 Superf.= Vol.= Vani= 7 propriet? per l'area (diritto di superficie)									
Identificativi Catastali		Sezione		Foglio	Numero	Subalt.	Partita		
				3	865	17	0		
695	C / 601	alloggio cooperativa via Lun			(A) 08/03/2005	Cavedon Luca	+ 1.433,16		
		via Lun snc			(C) 31/12/2008		-		
		Fabbricato			(U) 08/03/2005	= <b>1.433,16</b>			
		Fabbricati uso Abitativo (2,00%)			(D)	0,00			
		Fabbricati ad uso abitativo				415,66			
		Annuale	2,00 %	2,00 %	Buono	Buono	- 0,00		
							+ 0,00		
							<b>1.017,50</b>		
Rend.= 477,72 Superf.= Vol.= Vani= 5 propriet? per l'area (diritto di superficie)									
Identificativi Catastali		Sezione		Foglio	Numero	Subalt.	Partita		
				3	865	19	0		

# Registro Inventario Beni Immobili

11/03/2015


Pagina 318 di 487

Raggruppamento per :					Consegnatario		+	Importo Lordo	
 <b>Voce Patrimonio Fabbricati ad uso abitativo</b>					Conditore		-	Importo IVA	
							=	<b>Valore Iniziale</b>	+
Progr.	Modello / Codice Inventario	Descrizione Bene			Data Attivazione	Funzione / Servizio	Totali Variazioni		+
		Ubicazione			Data Caricamento		Ammortamenti		-
		Tipo Bene Immobile			Data Ultima Variaz.	Centro di Costo	Dismissioni		-
		Natura Bene			Data Dismissione	Codifica SEC ' 95	Plus o Minus Valenze		+
		Tipo Ammortamento	% Inizio	% Anni Succ.	Causa Dismissione	Stato del Bene	<b>Valore Attuale</b>		=
<b>Note</b>									
<b>Dati Catastali</b>									
696	C / 602	alloggio cooperativa via Lun			(A) 08/03/2005	Cavedon Luca	+ 1.289,85		
		via Lun snc			(C) 31/12/2008		-		
		Fabbricato			(U) 08/03/2005	= <b>1.289,85</b>		+	
		Fabbricati uso Abitativo (2,00%)			(D)	0,00		+	
		Fabbricati ad uso abitativo				374,10		-	
		Annuale	2,00 %	2,00 %	Buono	Buono	0,00		-
		Rend. = 429,95 Superf. = Vol. = Vani = 4,5 proprieta? per l'area (diritto di superficie)							
		0,00				0,00		+	
						<b>915,75</b>			
<b>Identificativi Catastali</b>		<b>Sezione</b>		<b>Foglio</b>		<b>Numero</b>		<b>Subalt. Partita</b>	
				3		865		20 0	
697	C / 603	alloggio cooperativa via Lun			(A) 08/03/2005	Cavedon Luca	+ 1.433,16		
		via Lun snc			(C) 31/12/2008		-		
		Fabbricato			(U) 08/03/2005	= <b>1.433,16</b>		+	
		Fabbricati uso Abitativo (2,00%)			(D)	0,00		+	
		Fabbricati ad uso abitativo				415,66		-	
		Annuale	2,00 %	2,00 %	Buono	Buono	0,00		-
		Rend. = 477,72 Superf. = Vol. = Vani = 5 proprieta? per l'area (diritto di superficie)							
						0,00		+	
						<b>1.017,50</b>			
<b>Identificativi Catastali</b>		<b>Sezione</b>		<b>Foglio</b>		<b>Numero</b>		<b>Subalt. Partita</b>	
				3		865		21 0	

# Registro Inventario Beni Immobili

11/03/2015


Pagina 319 di 487

Raggruppamento per :					Consegnatario		+	Importo Lordo	
 <b>Voce Patrimonio Fabbricati ad uso abitativo</b>					Conditore		-	Importo IVA	
							=	<b>Valore Iniziale</b>	+
Progr.	Modello / Codice Inventario	Descrizione Bene			Data Attivazione	Funzione / Servizio	Totali Variazioni		+
		Ubicazione			Data Caricamento		Ammortamenti		-
		Tipo Bene Immobile			Data Ultima Variaz.	Dismissioni		-	
		Natura Bene			Data Dismissione	Plus o Minus Valenze		+	
		Tipo Ammortamento	% Inizio	% Anni Succ.	Causa Dismissione	Stato del Bene		=	
						<b>Valore Attuale</b>		=	
<b>Note</b>									
<b>Dati Catastali</b>									
698	C / 604	alloggio cooperativa via Lun			(A) 08/03/2005	Cavedon Luca	+	1.289,85	
		via Lun snc			(C) 31/12/2008		-		
		Fabbricato			(U) 08/03/2005	=	<b>1.289,85</b>	+	
		Fabbricati uso Abitativo (2,00%)			(D)		0,00	+	
		Fabbricati ad uso abitativo					374,10	-	
		Annuale	2,00 %	2,00 %	Buono	Buono	0,00	-	
							0,00	-	
							0,00	+	
							<b>915,75</b>		
Rend. = 429,95 Superf. = Vol. = Vani = 4,5 proprieta? per l'area (diritto di superficie)									
<b>Identificativi Catastali</b>		<b>Sezione</b>		<b>Foglio</b>	<b>Numero</b>	<b>Subalt.</b>	<b>Partita</b>		
				3	865	22	0		
699	C / 613	alloggio per anziani via corte			(A) 11/09/2007	Cavedon Luca	+	56.000,00	
		via Corte			(C) 31/12/2008		-		
		Fabbricato			(U) 11/09/2007	=	<b>56.000,00</b>	+	
		Fabbricati uso Abitativo (2,00%)			(D)		0,00	+	
		Fabbricati ad uso abitativo					12.880,00	-	
		Annuale	2,00 %	2,00 %	Buono	Buono	0,00	-	
							0,00	-	
							0,00	+	
							<b>43.120,00</b>		
Rend. = 371,85 Superf. = Vol. = Vani = 9 proprieta? (dato in locazione)									
<b>Identificativi Catastali</b>		<b>Sezione</b>		<b>Foglio</b>	<b>Numero</b>	<b>Subalt.</b>	<b>Partita</b>		
				8	296	1	0		

# Registro Inventario Beni Immobili

11/03/2015

Pagina 320 di 487


Raggruppamento per :					Consegnatario		+	Importo Lordo		
 <b>Voce Patrimonio Fabbricati ad uso abitativo</b>					Conduuttore		-	Importo IVA		
							=	<b>Valore Iniziale</b>	+	
Progr.	Modello / Codice Inventario	Descrizione Bene			Data Attivazione	Funzione / Servizio	Totali Variazioni			
		Ubicazione			Data Caricamento		+ -			
		Tipo Bene Immobile			Data Ultima Variaz.	Centro di Costo	Ammortamenti			
		Natura Bene			Data Dismissione		Codifica SEC ' 95	- Dismissioni		
		Tipo	Ammortamento	% Inizio	% Anni Succ.	Causa Dismissione		Stato del Bene	+ Plus o Minus Valenze	
							= Valore Attuale			
<b>Note</b>										
<b>Dati Catastali</b>										
700	C / 614	<b>alloggio per anziani via corte</b>			(A) 11/09/2007	Cavedon Luca	+ 56.000,00			
		via Corte			(C) 31/12/2008		- -----			
		Fabbricato			(U) 11/09/2007		= <b>56.000,00</b> +			
		Fabbricati uso Abitativo (2,00%)			(D) -----		0,00 +			
		Fabbricati ad uso abitativo					----- 12.880,00 -			
		Annuale	2,00 %	2,00 %	Buono	Buono	----- 0,00 -			
Rend. = 371,85 Superf. = Vol. = Vani = 9 proprieta? (dato in locazione)										
<b>Identificativi Catastali</b>		<b>Sezione</b>		<b>Foglio</b>	<b>Numero</b>	<b>Subalt.</b>	<b>Partita</b>			
				8	296	2	0			
701	C / 615	<b>alloggio per anziani via corte</b>			(A) 11/09/2007	Cavedon Luca	+ 56.000,00			
		via Corte			(C) 31/12/2008		- -----			
		Fabbricato			(U) 11/09/2007		= <b>56.000,00</b> +			
		Fabbricati uso Abitativo (2,00%)			(D) -----		0,00 +			
		Fabbricati ad uso abitativo					----- 12.880,00 -			
		Annuale	2,00 %	2,00 %	Buono	Buono	----- 0,00 -			
Rend. = 371,85 Superf. = Vol. = Vani = 9 proprieta? (dato in locazione)										
<b>Identificativi Catastali</b>		<b>Sezione</b>		<b>Foglio</b>	<b>Numero</b>	<b>Subalt.</b>	<b>Partita</b>			
				8	296	3	0			



# Registro Inventario Beni Immobili

11/03/2015


Pagina 321 di 487

Raggruppamento per :					Consegnatario		+	Importo Lordo	
 <b>Voce Patrimonio Fabbricati ad uso abitativo</b>					Conditore		-	Importo IVA	
							=	<b>Valore Iniziale</b>	+
Progr.	Modello / Codice Inventario	Descrizione Bene			Data Attivazione	Funzione / Servizio	Totali Variazioni		+
		Ubicazione			Data Caricamento		Ammortamenti		-
		Tipo Bene Immobile			Data Ultima Variaz.	Centro di Costo	Dismissioni		-
		Natura Bene			Data Dismissione	Codifica SEC ' 95	Plus o Minus Valenze		+
		Tipo Ammortamento	% Inizio	% Anni Succ.	Causa Dismissione	Stato del Bene	<b>Valore Attuale</b>		=
<b>Note</b>									
<b>Dati Catastali</b>									
702	C / 616	<b>alloggio per anziani via corte</b>			(A) 11/09/2007	Cavedon Luca	+ 56.000,00		
		via Corte			(C) 31/12/2008		-		
		Fabbricato			(U) 11/09/2007	= <b>56.000,00</b>		+	
		Fabbricati uso Abitativo (2,00%)			(D)	0,00		+	
		Fabbricati ad uso abitativo				12.880,00		-	
		Annuale	2,00 %	2,00 %	Buono	Buono	0,00		-
							0,00		-
							0,00		+
							<b>43.120,00</b>		
Rend. = 371,85 Superf. = Vol. = Vani = 9 proprieta? (dato in locazione)									
Identificativi Catastali		Sezione		Foglio	Numero	Subalt.	Partita		
				8	296	4	0		
703	C / 617	<b>alloggio per anziani via corte</b>			(A) 11/09/2007	Cavedon Luca	+ 56.000,00		
		via Corte			(C) 31/12/2008		-		
		Fabbricato			(U) 11/09/2007	= <b>56.000,00</b>		+	
		Fabbricati uso Abitativo (2,00%)			(D)	0,00		+	
		Fabbricati ad uso abitativo				12.880,00		-	
		Annuale	2,00 %	2,00 %	Buono	Buono	0,00		-
							0,00		-
							0,00		+
							<b>43.120,00</b>		
Rend. = 371,85 Superf. = Vol. = Vani = 9 proprieta? (dato in locazione)									
Identificativi Catastali		Sezione		Foglio	Numero	Subalt.	Partita		
				8	296	5	0		

# Registro Inventario Beni Immobili

11/03/2015


Pagina 322 di 487

Raggruppamento per :					Consegnatario		+	Importo Lordo			
 <b>Voce Patrimonio Fabbricati ad uso abitativo</b>					Conditore		-	Importo IVA			
							=	<b>Valore Iniziale</b>	+		
Progr.	Modello / Codice Inventario	Descrizione Bene			Data Attivazione	Funzione / Servizio	Totali Variazioni				
		Ubicazione			Data Caricamento		+ -				
		Tipo Bene Immobile			Data Ultima Variaz.	Centro di Costo	-				
		Natura Bene			Data Dismissione	Codifica SEC ' 95	-				
		Tipo Ammortamento	% Inizio	% Anni Succ.	Causa Dismissione	Stato del Bene	+				
							Plus o Minus Valenze			=	
		<b>Valore Attuale</b>									
<b>Note</b>											
<b>Dati Catastali</b>											
704	C / 618	<b>alloggio per anziani via corte</b>			(A) 11/09/2007	Cavedon Luca	+ 56.000,00				
		via Corte			(C) 31/12/2008		-				
		Fabbricato			(U) 11/09/2007	= <b>56.000,00</b>					
		Fabbricati uso Abitativo (2,00%)			(D)	0,00					
		Fabbricati ad uso abitativo				12.880,00					
		Annuale	2,00 %	2,00 %	Buono	Buono	0,00				
							0,00				
							<b>43.120,00</b>				
Rend. = 371,85 Superf. = Vol. = Vani = 9 proprieta? (dato in locazione)											
Identificativi Catastali		Sezione		Foglio		Numero		Subalt.		Partita	
				8		296		6		0	
705	C / 619	<b>alloggio per anziani via corte</b>			(A) 11/09/2007	Cavedon Luca	+ 56.000,00				
		via Corte			(C) 31/12/2008		-				
		Fabbricato			(U) 11/09/2007	= <b>56.000,00</b>					
		Fabbricati uso Abitativo (2,00%)			(D)	0,00					
		Fabbricati ad uso abitativo				12.880,00					
		Annuale	2,00 %	2,00 %	Buono	Buono	0,00				
							0,00				
							<b>43.120,00</b>				
Rend. = 371,85 Superf. = Vol. = Vani = 9 proprieta? (dato in locazione)											
Identificativi Catastali		Sezione		Foglio		Numero		Subalt.		Partita	
				8		296		7		0	

# Registro Inventario Beni Immobili

11/03/2015


Pagina 323 di 487

Raggruppamento per :					Consegnatario	+	Importo Lordo			
 Voce Patrimonio Fabbricati ad uso abitativo					Conduttore	-	Importo IVA			
							=	Valore Iniziale	+	
Progr.	Modello / Codice Inventario	Descrizione Bene			Data Attivazione	Funzione / Servizio	Totali Variazioni		+	
		Ubicazione			Data Caricamento		Centro di Costo	Ammortamenti		-
		Tipo Bene Immobile			Data Ultima Variaz.	Codifica SEC ' 95		Dismissioni		-
		Natura Bene			Data Dismissione		Stato del Bene	Plus o Minus Valenze		+
		Tipo	Ammortamento	% Inizio	% Anni Succ.	Causa Dismissione		Valore Attuale		=
<b>Note</b>										
<b>Dati Catastali</b>										
706	C / 620	<b>alloggio per anziani via corte</b>			(A) 11/09/2007	Cavedon Luca	+ 56.000,00			
		via Corte			(C) 31/12/2008		-			
		Fabbricato			(U) 11/09/2007		= <b>56.000,00</b>		+	
		Fabbricati uso Abitativo (2,00%)			(D)		0,00		+	
		Fabbricati ad uso abitativo					12.880,00		-	
		Annuale	2,00 %	2,00 %	Buono	Buono	0,00		-	
		Rend. = 371,85 Superf. = Vol. = Vani = 9 proprieta? (dato in locazione)					0,00		-	
							0,00		+	
							<b>43.120,00</b>			
<b>Identificativi Catastali</b>										
		<b>Sezione</b>		<b>Foglio</b>	<b>Numero</b>	<b>Subalt.</b>	<b>Partita</b>			
				8	296	8	0			
707	C / 621	<b>alloggio per anziani via corte</b>			(A) 11/09/2007	Cavedon Luca	+ 56.000,00			
		via Corte			(C) 31/12/2008		-			
		Fabbricato			(U) 11/09/2007		= <b>56.000,00</b>		+	
		Fabbricati uso Abitativo (2,00%)			(D)		0,00		+	
		Fabbricati ad uso abitativo					12.880,00		-	
		Annuale	2,00 %	2,00 %	Buono	Buono	0,00		-	
		Rend. = 371,85 Superf. = Vol. = Vani = 9 proprieta? (dato in locazione)					0,00		-	
							0,00		+	
							<b>43.120,00</b>			
<b>Identificativi Catastali</b>										
		<b>Sezione</b>		<b>Foglio</b>	<b>Numero</b>	<b>Subalt.</b>	<b>Partita</b>			
				8	296	9	0			

# Registro Inventario Beni Immobili

11/03/2015


Pagina 324 di 487

Raggruppamento per :					Consegnatario	+	Importo Lordo		
 <b>Voce Patrimonio Fabbricati ad uso abitativo</b>					Conduttore	-	Importo IVA		
							=	<b>Valore Iniziale</b>	+
Progr.	Modello / Codice Inventario	Descrizione Bene			Data Attivazione	Funzione / Servizio	Totali Variazioni		+
		Ubicazione			Data Caricamento		Centro di Costo	Ammortamenti	
		Tipo Bene Immobile			Data Ultima Variaz.	Codifica SEC ' 95	Dismissioni		-
		Natura Bene			Data Dismissione		Stato del Bene	Plus o Minus Valenze	
		Tipo Ammortamento	% Inizio	% Anni Succ.	Causa Dismissione			=	<b>Valore Attuale</b>
Note									
Dati Catastali									
708	C / 881	<b>CASCINA TORRESAN</b>			(A) 31/12/2008	Cavedon Luca	+	31.824,00	
					(C) 31/12/2008		-	0,00	
		Fabbricato			(U) 31/12/2009		=	<b>31.824,00</b>	+
		Fabbricati uso Abitativo (2,00%)			(D)			134.047,23	+
		Fabbricati ad uso abitativo						30.952,85	-
		Annuale	2,00 %	2,00 %	Buono	Buono		0,00	-
								0,00	+
								<b>134.918,38</b>	
709	C / 989	<b>CASCINA EBERLE - incarico per frazionamento</b>			(A) 31/12/2005	Cavedon Luca	+	5.612,26	
					(C) 31/12/2008		-		
		Fabbricato			(U) 31/12/2005		=	<b>5.612,26</b>	+
		Fabbricati uso Abitativo (2,00%)			(D)			0,00	+
		Fabbricati ad uso abitativo						1.627,58	-
		Annuale	2,00 %	2,00 %	Buono	Buono		0,00	-
								0,00	+
								<b>3.984,68</b>	

# Registro Inventario Beni Immobili

11/03/2015

Pagina 325 di 487


Raggruppamento per :					Consegnatario	+	Importo Lordo			
 <b>Voce Patrimonio Fabbricati ad uso abitativo</b>					Conduttore	-	Importo IVA			
							=	<b>Valore Iniziale</b>	+	
Progr.	Modello / Codice Inventario	Descrizione Bene			Data Attivazione	Funzione / Servizio	Totali Variazioni		+	
		Ubicazione			Data Caricamento		Centro di Costo	Ammortamenti		-
		Tipo Bene Immobile			Data Ultima Variaz.	Codifica SEC ' 95	Dismissioni		-	
		Natura Bene			Data Dismissione		Stato del Bene	Plus o Minus Valenze		+
		Tipo Ammortamento	% Inizio	% Anni Succ.	Causa Dismissione	<b>Valore Attuale</b>		=		
<b>Note</b>										
<b>Dati Catastali</b>										
710	C / 1020	<b>MINI ALLOGGI</b>			(A) 31/12/2008	Cavedon Luca	+	0,00		
		via Corte			(C) 31/12/2008		-	0,00		
		Fabbricato			(U) 02/12/2010			=	<b>0,00</b>	+
		Fabbricati uso Abitativo (2,00%)			(D)				55.476,59	+
		Fabbricati ad uso abitativo							9.389,28	-
		Annuale	2,00 %	2,00 %					0,00	-
									0,00	+
									<b>46.087,31</b>	

Quantità Beni	Totale Parziale	
57	+	922.872,82
	-	0,00
	=	<b>922.872,82</b>
		189.523,82
		350.825,05
		0,00
		0,00
		<b>761.571,59</b>

# Registro Inventario Beni Immobili

11/03/2015


Pagina 326 di 487

Raggruppamento per :					Consegnatario		+	Importo Lordo		
 <b>Voce Patrimonio Fabbricati ad uso abitativo</b>					Conditore		-	Importo IVA		
							=	<b>Valore Iniziale</b>	+	
Progr.	Modello / Codice Inventario	Descrizione Bene			Data Attivazione	Funzione / Servizio	Totali Variazioni		+	
		Ubicazione			Data Caricamento		Ammortamenti		-	
		Tipo Bene Immobile			Data Ultima Variaz.	Centro di Costo	Dismissioni		-	
		Natura Bene			Data Dismissione	Codifica SEC ' 95	Plus o Minus Valenze		+	
		Tipo	Ammortamento	% Inizio	% Anni Succ.	Causa Dismissione	Stato del Bene	<b>Valore Attuale</b>		=
		<b>Note</b>								
		<b>Dati Catastali</b>								
711	B / 1038	<b>CASA PER ANZIANI</b>			(A) 17/09/2012	Cavedon Luca	+	420.900,00		
		VIA ROMA			(C) 31/12/2012			-	0,00	
		Fabbricato			(U) 31/12/2014		=	<b>420.900,00</b>	+	
		Fabbricati uso Abitativo (2,00%)			(D)			502.678,66	+	
		Fabbricati ad uso abitativo						49.807,34	-	
		Annuale	2,00 %	2,00 %	Buono	Buono		0,00	-	
								0,00	+	
								<b>873.771,32</b>		
		Mand. 1450-1451. Fabbricato acquisito dai Sigg. Pegoraro su due livelli composto di cantina e centrale termica al piano interrato, cucina, soggiorno, tre vani ed accessori al piano terra (foglio 4 par 62 sub 2 - Piano S1-T, Cat. A/2, Cl. 2, Vani 7,5, Rend. C. 716,58); garage al piano terra con annessa area scoperta esclusiva di mq 27 (Foglio 4 par 292, piano T, Cat. C/6, Cl. 3, Mq 27, Rend. C. 32,07); tettoia al piano terra con annessa area scoperta esclusiva di mq 14 (Foglio 4 par 335 - Piano T, Cat. C/2, Cl. 1, mq 14, Rend. C. 10,85); area scoperta di pertinenza del fabbricato adibita a corte di mq 327 (Foglio 4 par 248 - Area urbana mq 327 ----- Mand. 1452. Fabbricato acquisito dalla Fondazione Pegoraro Pierina-Romanatti Enrico Onlus								
		<b>Identificativi Catastali</b>		<b>Sezione</b>	<b>Foglio</b>	<b>Numero</b>	<b>Subalt.</b>	<b>Partita</b>		
			4	247						
<b>Identificativi Catastali</b>		<b>Sezione</b>	<b>Foglio</b>	<b>Numero</b>	<b>Subalt.</b>	<b>Partita</b>				
			4	548	2					
<b>Identificativi Catastali</b>		<b>Sezione</b>	<b>Foglio</b>	<b>Numero</b>	<b>Subalt.</b>	<b>Partita</b>				
			4	548	1					

# Registro Inventario Beni Immobili

11/03/2015

Pagina 327 di 487

Raggruppamento per :					Consegnatario		+	Importo Lordo	
 <b>Voce Patrimonio Fabbricati ad uso abitativo</b>					Conduuttore		-	Importo IVA	
							=	<b>Valore Iniziale</b>	+
Progr.	Modello / Codice Inventario	Descrizione Bene			Data Attivazione	Funzione / Servizio	Totali Variazioni		+
		Ubicazione			Data Caricamento		Centro di Costo	Ammortamenti	
		Tipo Bene Immobiliare			Data Ultima Variaz.	Codifica SEC ' 95	Dismissioni		-
		Natura Bene			Data Dismissione		Stato del Bene	Plus o Minus Valenze	
		Tipo	Ammortamento	% Inizio	% Anni Succ.	Causa Dismissione		<b>Valore Attuale</b>	
<b>Note</b>									
<b>Dati Catastali</b>									
<b>Identificativi Catastali</b>		<b>Sezione</b>		<b>Foglio</b>	<b>Numero</b>	<b>Subalt.</b>	<b>Partita</b>		
				4	103				
<b>Identificativi Catastali</b>		<b>Sezione</b>		<b>Foglio</b>	<b>Numero</b>	<b>Subalt.</b>	<b>Partita</b>		
				4	62	2			
<b>Identificativi Catastali</b>		<b>Sezione</b>		<b>Foglio</b>	<b>Numero</b>	<b>Subalt.</b>	<b>Partita</b>		
				4	62	1			
<b>Identificativi Catastali</b>		<b>Sezione</b>		<b>Foglio</b>	<b>Numero</b>	<b>Subalt.</b>	<b>Partita</b>		
				4	248				
<b>Identificativi Catastali</b>		<b>Sezione</b>		<b>Foglio</b>	<b>Numero</b>	<b>Subalt.</b>	<b>Partita</b>		
				4	335				
<b>Identificativi Catastali</b>		<b>Sezione</b>		<b>Foglio</b>	<b>Numero</b>	<b>Subalt.</b>	<b>Partita</b>		
				4	292				

# Registro Inventario Beni Immobili

11/03/2015

Pagina 328 di 487

Raggruppamento per :					Consegnatario		+ Importo Lordo		
Voce Patrimonio Fabbricati ad uso commerciale e istituzionale					Conditore		- Importo IVA		
Progr.	Modello / Codice Inventario	Descrizione Bene			Data Attivazione	Funzione / Servizio	= Valore Iniziale		+
		Ubicazione			Data Caricamento		Totali Variazioni		
		Tipo Bene Immobile			Data Ultima Variaz.	Centro di Costo	Ammortamenti		-
		Natura Bene			Data Dismissione	Codifica SEC ' 95	Dismissioni		-
		Tipo Ammortamento			Causa Dismissione	Stato del Bene	Plus o Minus Valenze		+
		% Inizio	% Anni Succ.				= Valore Attuale		=
Note									
Dati Catastali									
712	B / 7	Centro Socio Culturale			(A) 20/04/2003	Cavedon Luca	+ 380.000,00		
		VIA ROMA 85			(C) 31/12/2008		-		
		Fabbricato			(U) 31/12/2014		= 380.000,00		+
		Fabbricati uso commerciale e istituzionale (2,00%)			(D)		35.563,33		+
		Fabbricati ad uso commerciale e istituzionale					136.371,78		-
		Annuale	2,00 %	2,00 %	Buono	Buono	0,00		-
		Rend. = 732,08 Superf. = Vol. = Vani = 13,5 1000/1000					0,00		+
							279.191,55		
Identificativi Catastali		Sezione		Foglio	Numero	Subalt.	Partita		
				4	35		0		


Quantità Beni		Totale Parziale	
2	+	800.900,00	
	-	0,00	
	=	800.900,00	+
		538.241,99	+
		186.179,12	-
		0,00	-
		0,00	+
		1.152.962,87	=



# Registro Inventario Beni Immobili

11/03/2015

Pagina 329 di 487

Raggruppamento per :					Consegnatario		+	Importo Lordo			
 <b>Voce Patrimonio Fabbricati ad uso commerciale e istituzionale</b>					Conditore		-	Importo IVA			
							=	<b>Valore Iniziale</b>	+		
Progr.	Modello / Codice Inventario	Descrizione Bene			Data Attivazione	Funzione / Servizio	Totali Variazioni			+	
		Ubicazione			Data Caricamento		Centro di Costo	Ammortamenti			-
		Tipo Bene Immobile			Data Ultima Variaz.	Codifica SEC ' 95	Dismissioni			-	
		Natura Bene			Data Dismissione		Stato del Bene	Plus o Minus Valenze			+
		Tipo Ammortamento	% Inizio	% Anni Succ.	Causa Dismissione	<b>Valore Attuale</b>				=	
<b>Note</b>											
<b>Dati Catastali</b>											
713	C / 9	<b>Edificio uso bar impianti sportivi</b>			(A) 16/09/1999	Cavedon Luca	+ 115.000,00				
		viale dello Sport			(C) 31/12/2008			-			
		Fabbricato			(U) 16/09/1999		= <b>115.000,00</b>			+	
		Fabbricati uso commerciale e istituzionale (2,00%)			(D)		0,00			+	
		Fabbricati ad uso commerciale e istituzionale					54.050,00			-	
		Annuale	2,00 %	2,00 %	Buono	Buono	0,00			-	
		Rend. = 774,69 Superf. = Vol. = Vani = 1000/1000								0,00	+
							<b>60.950,00</b>				
Identificativi Catastali		Sezione		Foglio	Numero	Subalt.	Partita				
				5	77	3	0				

Quantità Beni		Totale Parziale	
1	+	115.000,00	
	-	0,00	
	=	<b>115.000,00</b>	+
		0,00	+
		54.050,00	-
	0,00	-	
	0,00	+	
	<b>60.950,00</b>	=	

# Registro Inventario Beni Immobili

11/03/2015

Pagina 330 di 487


Raggruppamento per :					Consegnatario		+ Importo Lordo			
Voce Patrimonio Fabbricati ad uso commerciale e istituzionale					Conduttore		- Importo IVA			
Progr.	Modello / Codice Inventario	Descrizione Bene			Data Attivazione	Funzione / Servizio	= Valore Iniziale		+	
		Ubicazione			Data Caricamento		Totali Variazioni			
		Tipo Bene Immobile			Data Ultima Variaz.	Centro di Costo	- Ammortamenti		-	
		Natura Bene			Data Dismissione	Codifica SEC ' 95	- Dismissioni			
		Tipo Ammortamento			Causa Dismissione	Stato del Bene	+ Plus o Minus Valenze		+	
		% Inizio	% Anni Succ.		= Valore Attuale					
Note										
Dati Catastali										
714	B / 42	cabina enel via vicenza			(A) 12/03/2001	Cavedon Luca	+ 2.500,00		+	
		via Trieste			(C) 31/12/2008		-			
		Fabbricato			(U) 12/03/2001		= 2.500,00			
		Fabbricati uso commerciale e istituzionale (2,00%) Fabbricati ad uso commerciale e istituzionale			(D)		0,00			
		Annuale	2,00 %	2,00 %	Buono	Buono	- 1.025,00		-	
		Rend. = 79,02 Superf. = Vol. = Vani = propriet? del terreno e sedime								- 0,00
										+ 0,00
										= 1.475,00
Identificativi Catastali		Sezione		Foglio	Numero	Subalt.	Partita			
				1	1633		0			

Quantità Beni		Totale Parziale	
1	+	2.500,00	
	-	0,00	
	=	2.500,00	+
		0,00	+
		1.025,00	-
		0,00	-
	0,00	+	
		1.475,00	=

# Registro Inventario Beni Immobili

11/03/2015

Pagina 331 di 487

Raggruppamento per :					Consegnatario		+	Importo Lordo	
 <b>Voce Patrimonio Fabbricati ad uso commerciale e istituzionale</b>					Conditore		-	Importo IVA	
							=	<b>Valore Iniziale</b>	+
Progr.	Modello / Codice Inventario	Descrizione Bene			Data Attivazione	Funzione / Servizio	Totali Variazioni		
		Ubicazione			Data Caricamento		+ -		
		Tipo Bene Immobile			Data Ultima Variaz.	Centro di Costo	Ammortamenti		
		Natura Bene			Data Dismissione		Codifica SEC ' 95	- Dismissioni	
		Tipo	Ammortamento	% Inizio	% Anni Succ.	Causa Dismissione		Stato del Bene	+ Plus o Minus Valenze
							= Valore Attuale		
<b>Note</b>									
<b>Dati Catastali</b>									
715	C / 43	<b>Ufficio in locazione a studio commercialista</b>			(A) 04/10/2002	Cavedon Luca	+ 72.000,00		
		via Arturo Ferrarin			(C) 31/12/2008		-		
		Fabbricato			(U) 04/10/2002		= <b>72.000,00</b>	+	
		Fabbricati uso commerciale e istituzionale (2,00%)			(D)		0,00	+	
		Fabbricati ad uso commerciale e istituzionale					27.360,00	-	
		Annuale	2,00 %	2,00 %	Buono	Buono	0,00	-	
Rend. = 743,7 Superf. = 53 Vol. = Vani = 3 propriet?							0,00	-	
							0,00	+	
							<b>44.640,00</b>		
<b>Identificativi Catastali</b>		<b>Sezione</b>		<b>Foglio</b>	<b>Numero</b>	<b>Subalt.</b>	<b>Partita</b>		
				8	197	6	0		
716	C / 44	<b>Autorimessa dell'ufficio in locazione a studio commercialista</b>			(A) 04/10/2002	Cavedon Luca	+ 23.000,00		
		via Arturo Ferrarin			(C) 31/12/2008		-		
		Fabbricato			(U) 04/10/2002		= <b>23.000,00</b>	+	
		Fabbricati uso commerciale e istituzionale (2,00%)			(D)		0,00	+	
		Fabbricati ad uso commerciale e istituzionale					8.740,00	-	
		Annuale	2,00 %	2,00 %	Buono	Buono	0,00	-	
Rend. = 23,71 Superf. = 17 Vol. = Vani = propriet?							0,00	+	
							<b>14.260,00</b>		
<b>Identificativi Catastali</b>		<b>Sezione</b>		<b>Foglio</b>	<b>Numero</b>	<b>Subalt.</b>	<b>Partita</b>		
				8	197	13	0		

# Registro Inventario Beni Immobili

11/03/2015

Pagina 332 di 487

Raggruppamento per :					Consegnatario		+	Importo Lordo	
 <b>Voce Patrimonio Fabbricati ad uso commerciale e istituzionale</b>					Conditore		-	Importo IVA	
							=	Valore Iniziale	+
Progr.	Modello / Codice Inventario	Descrizione Bene			Data Attivazione	Funzione / Servizio	Totali Variazioni		+
		Ubicazione			Data Caricamento		Centro di Costo	Ammortamenti	
		Tipo Bene Immobile			Data Ultima Variaz.	Codifica SEC ' 95	Dismissioni		-
		Natura Bene			Data Dismissione		Stato del Bene	Plus o Minus Valenze	
		Tipo Ammortamento	% Inizio	% Anni Succ.	Causa Dismissione	Valore Attuale		=	
<b>Note</b>									
<b>Dati Catastali</b>									
717	C / 45	<b>alloggio peep villaggio PAG</b>			(A) 07/02/2003	Cavedon Luca	+ 2.293,08		
		via Monte Pasubio			(C) 31/12/2008		-		
		Fabbricato			(U) 07/02/2003		= <b>2.293,08</b>	+	
		Fabbricati uso commerciale e istituzionale (2,00%)			(D)		0,00	+	
		Fabbricati ad uso commerciale e istituzionale					802,55	-	
		Annuale	2,00 %	2,00 %	Buono	Buono	0,00	-	
							0,00	-	
							0,00	+	
							<b>1.490,53</b>		
Rend. = 764,36 Superf. = 172 Vol. = Vani = 8 propriet? per l'area (diritto di superficie)									
<b>Identificativi Catastali</b>		<b>Sezione</b>		<b>Foglio</b>	<b>Numero</b>	<b>Subalt.</b>	<b>Partita</b>		
				3	863	8	0		
718	C / 46	<b>autorimessa alloggio peep villaggio PAG</b>			(A) 25/01/2003	Cavedon Luca	+ 79,47		
		via Monte Pasubio			(C) 31/12/2008		-		
		Fabbricato			(U) 25/01/2003		= <b>79,47</b>	+	
		Fabbricati uso commerciale e istituzionale (2,00%)			(D)		0,00	+	
		Fabbricati ad uso commerciale e istituzionale					79,47	-	
		Annuale	2,00 %	2,00 %	Buono	Buono	0,00	-	
							0,00	-	
							0,00	+	
							<b>0,00</b>		
Rend. = 26,49 Superf. = 19 Vol. = Vani = propriet? per l'area (diritto di superficie)									
<b>Identificativi Catastali</b>		<b>Sezione</b>		<b>Foglio</b>	<b>Numero</b>	<b>Subalt.</b>	<b>Partita</b>		
				3	863	9	0		

# Registro Inventario Beni Immobili

11/03/2015

Pagina 333 di 487


Raggruppamento per :					Consegnatario	+	Importo Lordo		
 <b>Voce Patrimonio Fabbricati ad uso commerciale e istituzionale</b>					Conduuttore	-	Importo IVA		
						=	<b>Valore Iniziale</b>	+	
Progr.	Modello / Codice Inventario	Descrizione Bene		Data Attivazione	Funzione / Servizio	Totali Variazioni			+
		Ubicazione		Data Caricamento		Centro di Costo	Ammortamenti		
		Tipo Bene Immobile		Data Ultima Variaz.	Codifica SEC ' 95	Dismissioni			-
		Natura Bene		Data Dismissione	Stato del Bene	Plus o Minus Valenze			+
		Tipo Ammortamento	% Inizio	% Anni Succ.		<b>Valore Attuale</b>			=
		Causa Dismissione							
		<b>Note</b>							
		<b>Dati Catastali</b>							

Quantità Beni	Totale Parziale		
4	+	97.372,55	
	-	0,00	
	=	<b>97.372,55</b>	+
		0,00	+
		36.982,02	-
		0,00	-
		0,00	+
		<b>60.390,53</b>	=

# Registro Inventario Beni Immobili

11/03/2015


Pagina 334 di 487

Raggruppamento per :					Consegnatario		+ Importo Lordo	
 <b>Voce Patrimonio Fabbricati ad uso commerciale e istituzionale</b>					Conditore		- Importo IVA	
							<b>= Valore Iniziale</b> +	
Progr.	Modello / Codice Inventario	Descrizione Bene			Data Attivazione	Funzione / Servizio	+ Totali Variazioni	
		Ubicazione			Data Caricamento		- Ammortamenti	
		Tipo Bene Immobile			Data Ultima Variaz.	- Dismissioni		
		Natura Bene			Data Dismissione	+ Plus o Minus Valenze		
		Tipo Ammortamento	% Inizio	% Anni Succ.	Causa Dismissione	Stato del Bene		<b>= Valore Attuale</b>
<b>Note</b>								
<b>Dati Catastali</b>								
719	B / 48	<b>edificio in area ecostazione</b>			(A) 01/10/2002	Cavedon Luca	+ 45.000,00	
		via Monte Summano			(C) 31/12/2008		- -----	
		Fabbricato			(U) 01/10/2002	<b>= 45.000,00</b> +		
		Fabbricati uso commerciale e istituzionale (2,00%)			(D) -----	0,00 +		
		Fabbricati ad uso commerciale e istituzionale				17.100,00 -		
		Annuale	2,00 %	2,00 %	Buono	Buono	0,00 -	0,00 +
							<b>27.900,00</b>	
Rend. = 549 Superf. = Vol. = Vani = propriet? superficiaria								
<b>Identificativi Catastali</b>		<b>Sezione</b>		<b>Foglio</b>	<b>Numero</b>	<b>Subalt.</b>	<b>Partita</b>	
				1	1736		0	
720	B / 470	<b>SEDE MUNICIPALE con terreno pertinenziale</b>			(A) 11/02/1998	Cavedon Luca	+ 675.000,00	
		via Giuseppe Mazzini			(C) 31/12/2008		- 0,00	
		Fabbricato			(U) 31/12/2014	<b>= 675.000,00</b> +		
		Fabbricati uso commerciale e istituzionale (2,00%)			(D) -----	362.787,92 +		
		Fabbricati ad uso commerciale e istituzionale				402.849,01 -		
		Annuale	2,00 %	2,00 %	Buono	Buono	0,00 -	0,00 +
							<b>634.938,91</b>	
Rend. = 144,83 Superf. = 17527 Vol. = Vani = 1000/1000								
<b>Identificativi Catastali</b>		<b>Sezione</b>		<b>Foglio</b>	<b>Numero</b>	<b>Subalt.</b>	<b>Partita</b>	
				3	781		0	

# Registro Inventario Beni Immobili

11/03/2015

Pagina 335 di 487

Raggruppamento per :					Consegnatario		+	Importo Lordo	
 <b>Voce Patrimonio Fabbricati ad uso commerciale e istituzionale</b>					Conditore		-	Importo IVA	
							=	Valore Iniziale	+
Progr.	Modello / Codice Inventario	Descrizione Bene			Data Attivazione	Funzione / Servizio	Totali Variazioni		+
		Ubicazione			Data Caricamento		Centro di Costo	Ammortamenti	
		Tipo Bene Immobile			Data Ultima Variaz.	Codifica SEC ' 95	Dismissioni		-
		Natura Bene			Data Dismissione		Stato del Bene	Plus o Minus Valenze	
		Tipo Ammortamento	% Inizio	% Anni Succ.	Causa Dismissione			Valore Attuale	=
<b>Note</b>									
<b>Dati Catastali</b>									
721	B / 579	magazzino comunale via marconi			(A) 30/10/2002	Cavedon Luca	+ 185.000,00		
		via Guglielmo Marconi 61			(C) 31/12/2008		-		
		Fabbricato			(U) 10/12/2012		= <b>185.000,00</b>		+
		Fabbricati uso commerciale e istituzionale (2,00%) Fabbricati ad uso commerciale e istituzionale			(D)		10.551,46		+
		Annuale	2,00 %	2,00 %	Buono	Buono	71.451,60		-
		Rend. = 3770,14 Superf. = Vol. = Vani = propriet?					0,00		-
							0,00		+
							<b>124.099,86</b>		
<b>Identificativi Catastali</b>		<b>Sezione</b>		<b>Foglio</b>	<b>Numero</b>	<b>Subalt.</b>	<b>Partita</b>		
				2	683	1	0		
722	B / 580	alloggio custode magazzino comunale via marconi			(A) 18/02/1997	Cavedon Luca	+ 35.000,00		
		via Guglielmo Marconi 61			(C) 31/12/2008		-		
		Fabbricato			(U) 18/02/1997		= <b>35.000,00</b>		+
		Fabbricati uso commerciale e istituzionale (2,00%) Fabbricati ad uso commerciale e istituzionale			(D)		0,00		+
		Annuale	2,00 %	2,00 %	Buono	Buono	18.550,00		-
		Rend. = 232,41 Superf. = Vol. = Vani = 3 propriet?					0,00		-
							0,00		+
							<b>16.450,00</b>		
<b>Identificativi Catastali</b>		<b>Sezione</b>		<b>Foglio</b>	<b>Numero</b>	<b>Subalt.</b>	<b>Partita</b>		
				2	683	2	0		

# Registro Inventario Beni Immobili

11/03/2015

Pagina 336 di 487

Raggruppamento per :					Consegnatario	+	Importo Lordo		
 <b>Voce Patrimonio Fabbricati ad uso commerciale e istituzionale</b>					Conduuttore	-	Importo IVA		
						=	<b>Valore Iniziale</b>	+	
Progr.	Modello / Codice Inventario	Descrizione Bene		Data Attivazione	Funzione / Servizio	Totali Variazioni			+
		Ubicazione		Data Caricamento		Centro di Costo	Ammortamenti		
		Tipo Bene Immobile		Data Ultima Variaz.	Codifica SEC ' 95	Dismissioni			-
		Natura Bene		Data Dismissione	Stato del Bene	Plus o Minus Valenze			+
		Tipo Ammortamento	% Inizio	% Anni Succ.		<b>Valore Attuale</b>			=
		Causa Dismissione							
		<b>Note</b>							
		<b>Dati Catastali</b>							


Quantità Beni	Totale Parziale		
4	+	940.000,00	
	-	0,00	
	=	<b>940.000,00</b>	+
		373.339,38	+
		509.950,61	-
		0,00	-
		0,00	+
		<b>803.388,77</b>	=



# Registro Inventario Beni Immobili

11/03/2015

Pagina 337 di 487

Raggruppamento per :					Consegnatario	+	Importo Lordo		
 <b>Voce Patrimonio Fabbricati ad uso commerciale e istituzionale</b>					Conduttore	-	Importo IVA		
						=	<b>Valore Iniziale</b>	+	
Progr.	Modello / Codice Inventario	Descrizione Bene			Data Attivazione	Funzione / Servizio	Totali Variazioni		+
		Ubicazione			Data Caricamento		Ammortamenti		-
					Data Ultima Variaz.	Dismissioni		-	
					Data Dismissione	Plus o Minus Valenze		+	
					Causa Dismissione	<b>Valore Attuale</b>		=	
					Note				
					Dati Catastali				
723	C / 948	<b>BAR ALLA CROCE - compravendita aree per realizzaz. Impianto semaforico</b>			(A) 31/12/2007	Cavedon Luca	+	6.036,60	
					(C) 31/12/2008		-		
					(U) 31/12/2007	=	<b>6.036,60</b>	+	
					(D)		0,00	+	
							1.388,43	-	
							0,00	-	
							0,00	+	
							<b>4.648,17</b>		
					Fabbricato				
					Fabbricati uso commerciale e istituzionale (2,00%)				
					Fabbricati ad uso commerciale e istituzionale				
		Annuale	2,00 %	2,00 %	Buono	Buono			
724	C / 949	<b>BAR ALLA CROCE - compravendita aree per realizzaz. Impianto semaforico</b>			(A) 31/12/2004	Cavedon Luca	+	123.382,87	
					(C) 31/12/2008		-		
					(U) 31/12/2004	=	<b>123.382,87</b>	+	
					(D)		0,00	+	
							39.482,56	-	
							0,00	-	
							0,00	+	
							<b>83.900,31</b>		
					Fabbricato				
					Fabbricati uso commerciale e istituzionale (2,00%)				
					Fabbricati ad uso commerciale e istituzionale				
		Annuale	2,00 %	2,00 %	Buono	Buono			
725	C / 950	<b>BAR ALLA CROCE - progettazione semaforo</b>			(A) 31/12/2004	Cavedon Luca	+	18.525,20	
					(C) 31/12/2008		-		
					(U) 31/12/2004	=	<b>18.525,20</b>	+	
					(D)		0,00	+	
							5.928,10	-	
							0,00	-	
							0,00	+	
							<b>12.597,10</b>		
					Fabbricato				
					Fabbricati uso commerciale e istituzionale (2,00%)				
					Fabbricati ad uso commerciale e istituzionale				
		Annuale	2,00 %	2,00 %	Buono	Buono			

# Registro Inventario Beni Immobili

11/03/2015

Pagina 338 di 487


Raggruppamento per :					Consegnatario	+	Importo Lordo		
 <b>Voce Patrimonio Fabbricati ad uso commerciale e istituzionale</b>					Conduuttore	-	Importo IVA		
						=	<b>Valore Iniziale</b>	+	
Progr.	Modello / Codice Inventario	Descrizione Bene		Data Attivazione	Funzione / Servizio	Totali Variazioni		+	
		Ubicazione		Data Caricamento		Centro di Costo	Ammortamenti		-
		Tipo Bene Immobile		Data Ultima Variaz.	Codifica SEC ' 95	Dismissioni		-	
		Natura Bene		Data Dismissione	Stato del Bene	Plus o Minus Valenze		+	
		Tipo Ammortamento	% Inizio	% Anni Succ.		<b>Valore Attuale</b>		=	
		Causa Dismissione							
		<b>Note</b>							
		<b>Dati Catastali</b>							

Quantità Beni	Totale Parziale	
3	+	147.944,67
	-	0,00
	=	<b>147.944,67</b>
		0,00
		46.799,09
		0,00
		0,00
		<b>101.145,58</b>

# Registro Inventario Beni Immobili

11/03/2015


Pagina 339 di 487

Raggruppamento per :					Consegnatario		+	Importo Lordo	
 <b>Voce Patrimonio Fabbricati ad uso commerciale e istituzionale</b>					Conditore		-	Importo IVA	
							=	<b>Valore Iniziale</b>	+
Progr.	Modello / Codice Inventario	Descrizione Bene			Data Attivazione	Funzione / Servizio	Totali Variazioni		
		Ubicazione			Data Caricamento		+ -		
		Tipo Bene Immobile			Data Ultima Variaz.	Centro di Costo	Ammortamenti		
		Natura Bene			Data Dismissione	Codifica SEC ' 95	Dismissioni		
		Tipo Ammortamento	% Inizio	% Anni Succ.	Causa Dismissione	Stato del Bene	Plus o Minus Valenze		
							=		
<b>Note</b>									
<b>Dati Catastali</b>									
726	B / 952	<b>CENTRO SOCIO CULTURALE - manutenzione straordinaria terrazzo</b>			(A) 31/12/2006	Cavedon Luca	+ 371,38		
					(C) 31/12/2008		-		
		Fabbricato			(U) 31/12/2006		= <b>371,38</b> +		
		Fabbricati uso commerciale e istituzionale (2,00%)			(D)		0,00 +		
		Fabbricati ad uso commerciale e istituzionale					96,55 -		
		Annuale	2,00 %	2,00 %	Buono	Buono	0,00 -		
							0,00 +		
							<b>274,83</b>		
727	B / 415	<b>SCUOLA ELEMENTARE "GIOVANNI XXIII"</b>			(A) 14/07/1993	Cavedon Luca	+ 475.000,00		
		via Cristoforo Colombo			(C) 31/12/2008		-		
		Fabbricato			(U) 31/12/2014		= <b>475.000,00</b> +		
		Fabbricato uso Scolastico (2,00%)			(D)		13.387,67 +		
		Fabbricati ad uso scolastico					309.836,92 -		
		Annuale	2,00 %	2,00 %	Buono	Buono	0,00 -		
							0,00 +		
							<b>178.550,75</b>		
Rend. = 40856,8 Superf. = Vol. = 29300 Vani = 1000/1000									
<b>Identificativi Catastali</b>		<b>Sezione</b>		<b>Foglio</b>		<b>Numero</b>		<b>Subalt. Partita</b>	
				1		99		0	

# Registro Inventario Beni Immobili

11/03/2015


Pagina 340 di 487

Raggruppamento per :					Consegnatario	+	Importo Lordo		
 <b>Voce Patrimonio Fabbricati ad uso scolastico</b>					Conduttore	-	Importo IVA		
						=	Valore Iniziale	+	
Progr.	Modello / Codice Inventario	Descrizione Bene			Data Attivazione	Funzione / Servizio	Totali Variazioni		+
		Ubicazione			Data Caricamento		Ammortamenti		-
		Tipo Bene Immobile			Data Ultima Variaz.	Dismissioni		-	
		Natura Bene			Data Dismissione	Plus o Minus Valenze		+	
		Type Ammortamento	% Inizio	% Anni Succ.	Causa Dismissione	Stato del Bene		=	
						Valore Attuale		=	
Note									
Dati Catastali									
728	B / 419	<b>SCUOLA ELEMENTARE "DANTE ALIGHIERI"</b>			(A) 14/07/1993	Cavedon Luca	+ 560.000,00		
		via Arturo Ferrarin			(C) 31/12/2008		-		
		Fabbricato			(U) 31/12/2014		= <b>560.000,00</b>		+
		Fabbricato uso Scolastico (2,00%) Fabbricati ad uso scolastico			(D)		15.541,06		+
		Annuale	2,00 %	2,00 %	Buono	Buono	365.070,42		-
		Rend. = 79454,62 Superf. = Vol. = 56988 Vani = propriet?					0,00		-
							0,00		+
							<b>210.470,64</b>		
Identificativi Catastali		Sezione		Foglio	Numero	Subalt.	Partita		
				8	460		0		
729	B / 464	<b>SCUOLA MEDIA CON TERRENO PERTINENZIALE</b>			(A) 31/12/2005	Cavedon Luca	+ 375.000,00		
		via DE Gasperi			(C) 31/12/2008		- 0,00		
		Fabbricato			(U) 31/12/2014		= <b>375.000,00</b>		+
		Fabbricato uso Scolastico (2,00%) Fabbricati ad uso scolastico			(D)		180.007,09		+
		Annuale	2,00 %	2,00 %	Buono	Buono	125.026,98		-
		Rend. = 169,27 Superf. = 20485 Vol. = Vani = 1000/1000					0,00		-
							0,00		+
							<b>429.980,11</b>		
Identificativi Catastali		Sezione		Foglio	Numero	Subalt.	Partita		
				3	61		0		

# Registro Inventario Beni Immobili

11/03/2015


Pagina 341 di 487

Raggruppamento per :					Consegnatario	+	Importo Lordo		
 <b>Voce Patrimonio Fabbricati ad uso scolastico</b>					Conduttore	-	Importo IVA		
						=	<b>Valore Iniziale</b>	+	
Progr.	Modello / Codice Inventario	Descrizione Bene			Data Attivazione	Funzione / Servizio	Totali Variazioni		+
		Ubicazione			Data Caricamento		Ammortamenti		-
					Data Ultima Variaz.	Dismissioni		-	
					Data Dismissione	Plus o Minus Valenze		+	
					Causa Dismissione	<b>Valore Attuale</b>		=	
Note									
Dati Catastali									
730	B / 838	<b>SCUOLA MEDIA - progettazione sistemazione copertura palestra</b>			(A) 31/12/2008	Cavedon Luca	+ 8.000,00		
		Fabbricato			(C) 31/12/2008		- 0,00		
					(U) 31/12/2008	= <b>8.000,00</b>		+	
					(D)	0,00		+	
						1.600,00		-	
						0,00		-	
						0,00		+	
		Annuale	2,00 %	2,00 %	Buono	Buono	<b>6.400,00</b>		
731	B / 839	<b>SCUOLA MEDIA - manutenzione straordinaria copertura palestra</b>			(A) 31/12/2007	Cavedon Luca	+ 5.887,94		
		Fabbricato			(C) 31/12/2008		- 0,00		
					(U) 31/12/2007	= <b>5.887,94</b>		+	
					(D)	0,00		+	
						1.354,24		-	
						0,00		-	
						0,00		+	
		Annuale	2,00 %	2,00 %	Buono	Buono	<b>4.533,70</b>		
732	B / 840	<b>SCUOLA MEDIA - adeguamento impianto basket</b>			(A) 31/12/2007	Cavedon Luca	+ 419,33		
		Fabbricato			(C) 31/12/2008		- 0,00		
					(U) 31/12/2007	= <b>419,33</b>		+	
					(D)	0,00		+	
						96,45		-	
						0,00		-	
						0,00		+	
		Annuale	2,00 %	2,00 %	Buono	Buono	<b>322,88</b>		

# Registro Inventario Beni Immobili

11/03/2015


Pagina 342 di 487

Raggruppamento per :					Consegnatario	+	Importo Lordo		
 <b>Voce Patrimonio Fabbricati ad uso scolastico</b>					Conduttore	-	Importo IVA		
						=	<b>Valore Iniziale</b>	+	
Progr.	Modello / Codice Inventario	Descrizione Bene			Data Attivazione	Funzione / Servizio	Totali Variazioni		+
		Ubicazione			Data Caricamento		Ammortamenti		-
Tipo Bene Immobile					Data Ultima Variaz.	Dismissioni		-	
Natura Bene					Data Dismissione	Plus o Minus Valenze		+	
		Tipo Ammortamento	% Inizio	% Anni Succ.	Causa Dismissione	Stato del Bene	<b>Valore Attuale</b>		=
Note									
Dati Catastali									
733	B / 841	<b>SCUOLA MEDIA - manutenzione straordinaria copertura palestra</b>			(A) 31/12/2007	Cavedon Luca	+ 72.000,00		
					(C) 31/12/2008		-		
Fabbricato					(U) 31/12/2007	= <b>72.000,00</b>		+	
Fabbricato uso Scolastico (2,00%)					(D)	0,00		+	
Fabbricati ad uso scolastico						16.560,00		-	
		Annuale	2,00 %	2,00 %	Buono	Buono	0,00		-
							0,00		+
							<b>55.440,00</b>		
734	B / 842	<b>SCUOLA MEDIA - sostituzione bollitore palestra</b>			(A) 31/12/2005	Cavedon Luca	+ 2.520,00		
					(C) 31/12/2008		-		
Fabbricato					(U) 31/12/2005	= <b>2.520,00</b>		+	
Fabbricato uso Scolastico (2,00%)					(D)	0,00		+	
Fabbricati ad uso scolastico						730,80		-	
		Annuale	2,00 %	2,00 %	Buono	Buono	0,00		-
							0,00		+
							<b>1.789,20</b>		
735	B / 843	<b>SCUOLA MEDIA</b>			(A) 31/12/2005	Cavedon Luca	+ 87.914,36		
					(C) 31/12/2008		-		0,00
Fabbricato					(U) 31/12/2009	= <b>87.914,36</b>		+	
Fabbricato uso Scolastico (2,00%)					(D)	137.621,18		+	
Fabbricati ad uso scolastico						48.890,78		-	
		Annuale	2,00 %	2,00 %	Buono	Buono	0,00		-
							0,00		+
							<b>176.644,76</b>		

# Registro Inventario Beni Immobili

11/03/2015


Pagina 343 di 487

Raggruppamento per :					Consegnatario	+	Importo Lordo			
 Voce Patrimonio Fabbricati ad uso scolastico					Conduttore	-	Importo IVA			
							=	Valore Iniziale	+	
Progr.	Modello / Codice Inventario	Descrizione Bene			Data Attivazione	Funzione / Servizio	Totali Variazioni		+	
		Ubicazione			Data Caricamento		Ammortamenti		-	
		Tipo Bene Immobile			Data Ultima Variaz.	Dismissioni		-		
		Natura Bene			Data Dismissione	Plus o Minus Valenze		+		
		Tipo Ammortamento	% Inizio	% Anni Succ.	Causa Dismissione	Stato del Bene		=		
		Note								
		Dati Catastali								
736	B / 844	SCUOLA MEDIA - compenso incarico progettazione prelimare			(A) 31/12/2005	Cavedon Luca	+	11.119,92		
		Fabbricato			(C) 31/12/2008		-			
		Fabbricato uso Scolastico (2,00%)			(U) 31/12/2005			=	11.119,92	+
		Fabbricati ad uso scolastico			(D)				0,00	+
		Annuale	2,00 %	2,00 %	Buono				3.224,80	-
									0,00	-
									0,00	+
									0,00	+
									<b>7.895,12</b>	
737	B / 909	SCUOLA ELEMENTARE GIOVANNI XXIII - abbattimento barriere architettoniche			(A) 31/12/2007	Cavedon Luca	+	11.453,01		
		Fabbricato			(C) 31/12/2008		-			
		Fabbricato uso Scolastico (2,00%)			(U) 31/12/2007			=	11.453,01	+
		Fabbricati ad uso scolastico			(D)				0,00	+
		Annuale	2,00 %	2,00 %	Buono				2.634,19	-
									0,00	-
									0,00	+
									0,00	+
									<b>8.818,82</b>	
738	B / 910	SCUOLA ELEMENTARE GIOVANNI XXIII - manutenzione straordinaria			(A) 31/12/2006	Cavedon Luca	+	83.676,28		
		Fabbricato			(C) 31/12/2008		-			
		Fabbricato uso Scolastico (2,00%)			(U) 31/12/2006			=	83.676,28	+
		Fabbricati ad uso scolastico			(D)				0,00	+
		Annuale	2,00 %	2,00 %	Buono				21.755,85	-
									0,00	-
									0,00	+
									0,00	+
									<b>61.920,43</b>	

# Registro Inventario Beni Immobili

11/03/2015

Pagina 344 di 487


Raggruppamento per :					Consegnatario	+	Importo Lordo		
 <b>Voce Patrimonio Fabbricati ad uso scolastico</b>					Conduttore	-	Importo IVA		
						=	<b>Valore Iniziale</b>	+	
Progr.	Modello / Codice Inventario	Descrizione Bene			Data Attivazione	Funzione / Servizio	Totali Variazioni		+
		Ubicazione			Data Caricamento		Ammortamenti		-
					Data Ultima Variaz.	Dismissioni		-	
					Data Dismissione	Plus o Minus Valenze		+	
					Causa Dismissione	<b>Valore Attuale</b>		=	
					Stato del Bene				
Note									
Dati Catastali									
739	B / 911	<b>SCUOLA ELEMENTARE GIOVANNI XXIII - manutenzione straordinaria</b>			(A) 31/12/2006	Cavedon Luca	+	14.498,28	
					(C) 31/12/2008		-		
					(U) 31/12/2006	=	<b>14.498,28</b>	+	
					(D)		0,00	+	
							3.769,57	-	
							0,00	-	
							0,00	+	
		Annuale	2,00 %	2,00 %	Buono	Buono	<b>10.728,71</b>		
740	B / 912	<b>SCUOLA ELEMENTARE GIOVANNI XXIII - attivazione linea ADSL</b>			(A) 31/12/2005	Cavedon Luca	+	309,60	
					(C) 31/12/2008		-		
					(U) 31/12/2005	=	<b>309,60</b>	+	
					(D)		0,00	+	
							89,80	-	
							0,00	-	
							0,00	+	
		Annuale	2,00 %	2,00 %	Buono	Buono	<b>219,80</b>		
741	B / 913	<b>SCUOLA ELEMENTARE GIOVANNI XXIII - interventi adeguamento immobili</b>			(A) 31/12/2001	Cavedon Luca	+	18.509,55	
					(C) 31/12/2008		-		
					(U) 31/12/2001	=	<b>18.509,55</b>	+	
					(D)		0,00	+	
							7.588,96	-	
							0,00	-	
							0,00	+	
		Annuale	2,00 %	2,00 %	Buono	Buono	<b>10.920,59</b>		



# Registro Inventario Beni Immobili

11/03/2015


Pagina 345 di 487

Raggruppamento per :					Consegnatario	+	Importo Lordo		
 <b>Voce Patrimonio Fabbricati ad uso scolastico</b>					Conduttore	-	Importo IVA		
						=	<b>Valore Iniziale</b>	+	
Progr.	Modello / Codice Inventario	Descrizione Bene			Data Attivazione	Funzione / Servizio	Totali Variazioni		+
		Ubicazione			Data Caricamento		Ammortamenti		-
					Data Ultima Variaz.	Dismissioni		-	
					Data Dismissione	Plus o Minus Valenze		+	
					Causa Dismissione	<b>Valore Attuale</b>		=	
					Stato del Bene				
Note									
Dati Catastali									
742	B / 966	<b>SCUOLA MATERNA - contributo straordinario</b>			(A) 31/12/2006	Cavedon Luca	+ 35.000,00		
					(C) 31/12/2008		-		
					(U) 31/12/2006	= <b>35.000,00</b>		+	
					(D)	0,00		+	
						9.100,00		-	
						0,00		-	
						0,00		+	
		Annuale	2,00 %	2,00 %	Buono	<b>25.900,00</b>			
743	B / 967	<b>SCUOLA MATERNA - realizzazione lavori ampliamento</b>			(A) 31/12/2003	Cavedon Luca	+ 25.000,00		
					(C) 31/12/2008		-		
					(U) 31/12/2003	= <b>25.000,00</b>		+	
					(D)	0,00		+	
						8.750,00		-	
						0,00		-	
						0,00		+	
		Annuale	2,00 %	2,00 %	Buono	<b>16.250,00</b>			
744	B / 968	<b>SCUOLA MATERNA - contributo straordinario</b>			(A) 31/12/2002	Cavedon Luca	+ 66.317,00		
					(C) 31/12/2008		-		
					(U) 31/12/2002	= <b>66.317,00</b>		+	
					(D)	0,00		+	
						25.200,46		-	
						0,00		-	
						0,00		+	
		Annuale	2,00 %	2,00 %	Buono	<b>41.116,54</b>			

# Registro Inventario Beni Immobili

11/03/2015


Pagina 346 di 487

Raggruppamento per :					Consegnatario		+	Importo Lordo	
 <b>Voce Patrimonio Fabbricati ad uso scolastico</b>					Conditore		-	Importo IVA	
							=	<b>Valore Iniziale</b>	+
Progr.	Modello / Codice Inventario	Descrizione Bene			Data Attivazione	Funzione / Servizio	Totali Variazioni		+
		Ubicazione			Data Caricamento		Ammortamenti		-
		Tipo Bene Immobile			Data Ultima Variaz.	Centro di Costo	Dismissioni		-
		Natura Bene			Data Dismissione	Codifica SEC ' 95	Plus o Minus Valenze		+
		Type Ammortamento	% Inizio	% Anni Succ.	Causa Dismissione	Stato del Bene	<b>Valore Attuale</b>		=
Note									
Dati Catastali									
745	B / 1004	SCUOLA ELEMENTARE DANTE ALIGHIERI - lavori edili			(A) 31/12/2001	Cavedon Luca	+ 29.269,92		
		Fabbricato			(C) 31/12/2008		-		
		Fabbricato uso Scolastico (2,00%)			(U) 31/12/2001	= <b>29.269,92</b>		+	
		Fabbricati ad uso scolastico			(D)	0,00		+	
		Annuale	2,00 %	2,00 %	Buono	Buono	12.000,70	-	
						0,00		-	
						0,00		+	
						<b>17.269,22</b>			
746	B / 8	Edificio spogliatoi, alloggio custode impianti sportivi			(A) 16/09/1999	Cavedon Luca	+ 135.000,00		
		viale dello Sport			(C) 31/12/2008		-		
		Fabbricato			(U) 31/12/2009	= <b>135.000,00</b>		+	
		Impianti Sportivi (2,00%)			(D)	199.200,14		+	
		Impianti sportivi				97.314,00		-	
		Annuale	2,00 %	2,00 %	Buono	Buono	0,00	-	
						0,00		+	
						<b>236.886,14</b>			
Rend.= 5216,21 Superf.= Vol.= Vani= 1000/1000									
Identificativi Catastali		Sezione		Foglio		Numero		Subalt. Partita	
				5		77		2 0	

# Registro Inventario Beni Immobili

11/03/2015


Pagina 347 di 487

Raggruppamento per :					Consegnatario		+	Importo Lordo		
 <b>Voce Patrimonio Impianti sportivi</b>					Conditore		-	Importo IVA		
							=	<b>Valore Iniziale</b>	+	
Progr.	Modello / Codice Inventario	Descrizione Bene			Data Attivazione	Funzione / Servizio	Totali Variazioni			+
		Ubicazione			Data Caricamento		Centro di Costo	Ammortamenti		
		Tipo Bene Immobile			Data Ultima Variaz.	Codifica SEC ' 95	Dismissioni			-
		Natura Bene			Data Dismissione		Stato del Bene	Plus o Minus Valenze		
		Tipo Ammortamento	% Inizio	% Anni Succ.	Causa Dismissione	<b>Valore Attuale</b>				=
<b>Note</b>										
<b>Dati Catastali</b>										
747	B / 47	<b>Palazzetto dello sport</b>			(A) 21/05/2002	Cavedon Luca	+ 640.000,00			
		viale dello Sport			(C) 31/12/2008		-			
		Fabbricato			(U) 31/12/2014		= <b>640.000,00</b>			+
		Impianti Sportivi (2,00%)			(D)		544.051,08			+
		Impianti sportivi				333.859,84			-	
		Annuale	2,00 %	2,00 %	Buono	Buono	0,00			-
		Rend.= 32858 Superf.= Vol.= Vani= propriet?					0,00			+
							<b>850.191,24</b>			
Identificativi Catastali		Sezione		Foglio	Numero	Subalt.	Partita			
				5	1410		0			
748	B / 817	<b>PALAZZETTO DELLO SPORT - manutenzione straordinaria</b>			(A) 31/12/2008	Cavedon Luca	+ 3.080,16			
					(C) 31/12/2008		-			
					(U) 31/12/2008		= <b>3.080,16</b>			+
					(D)		0,00			+
		Fabbricato				616,06			-	
		Impianti Sportivi (2,00%)				0,00			-	
		Impianti sportivi				0,00			+	
		Annuale	2,00 %	2,00 %	Buono	Buono	<b>2.464,10</b>			

# Registro Inventario Beni Immobili

11/03/2015


Pagina 348 di 487

Raggruppamento per :					Consegnatario	+	Importo Lordo		
 Voce Patrimonio Impianti sportivi					Conduttore	-	Importo IVA		
						=	Valore Iniziale	+	
Progr.	Modello / Codice Inventario	Descrizione Bene			Data Attivazione	Funzione / Servizio	Totali Variazioni		+
		Ubicazione			Data Caricamento		Ammortamenti		-
					Data Ultima Variaz.	Dismissioni		-	
					Data Dismissione	Plus o Minus Valenze		+	
					Causa Dismissione	Valore Attuale		=	
					Stato del Bene				
Note									
Dati Catastali									
749	B / 818	PALAZZETTO DELLO SPORT - manutenzione straordinaria			(A) 31/12/2007	Cavedon Luca	+	1.008,00	
		Fabbricato			(C) 31/12/2008		-		
					(U) 31/12/2007	=	1.008,00	+	
					(D)		0,00	+	
							231,84	-	
							0,00	-	
							0,00	+	
							<b>776,16</b>		
		Annuale	2,00 %	2,00 %	Buono	Buono			
750	B / 819	PALAZZETTO DELLO SPORT - copertura pista di pattinaggio impianti sportivi			(A) 31/12/2007	Cavedon Luca	+	2.000,00	
		Fabbricato			(C) 31/12/2008		-		
					(U) 31/12/2007	=	2.000,00	+	
					(D)		0,00	+	
							460,00	-	
							0,00	-	
							0,00	+	
							<b>1.540,00</b>		
		Annuale	2,00 %	2,00 %	Buono	Buono			
751	B / 820	PALAZZETTO DELLO SPORT - interventi adeguamento immobili			(A) 31/12/2006	Cavedon Luca	+	12.585,48	
		Fabbricato			(C) 31/12/2008		-		
					(U) 31/12/2006	=	12.585,48	+	
					(D)		0,00	+	
							3.272,19	-	
							0,00	-	
							0,00	+	
							<b>9.313,29</b>		
		Annuale	2,00 %	2,00 %	Buono	Buono			

# Registro Inventario Beni Immobili

11/03/2015


Pagina 349 di 487

Raggruppamento per :					Consegnatario	+	Importo Lordo			
 Voce Patrimonio Impianti sportivi					Conduttore	-	Importo IVA			
							=	Valore Iniziale	+	
Progr.	Modello / Codice Inventario	Descrizione Bene			Data Attivazione	Funzione / Servizio	Totali Variazioni		+	
		Ubicazione			Data Caricamento		Ammortamenti		-	
		Tipo Bene Immobile			Data Ultima Variaz.	Dismissioni		-		
		Natura Bene			Data Dismissione	Plus o Minus Valenze		+		
		Type Ammortamento	% Inizio	% Anni Succ.	Causa Dismissione	Stato del Bene		=		
		Note								
		Dati Catastali								
752	B / 822	PALAZZETTO DELLO SPORT - manutenzione straordinaria			(A) 31/12/2006	Cavedon Luca	+	26.534,22		
		Fabbricato			(C) 31/12/2008		-			
		Impianti Sportivi (2,00%)			(U) 31/12/2006			=	26.534,22	+
		Impianti sportivi			(D)				0,00	+
		Annuale	2,00 %	2,00 %	Buono	Buono			6.898,92	-
									0,00	-
									0,00	+
									0,00	+
									<b>19.635,30</b>	
753	B / 823	PALAZZETTO DELLO SPORT - rinnovo certificato prevenzione incendi			(A) 31/12/2006	Cavedon Luca	+	1.273,32		
		Fabbricato			(C) 31/12/2008		-			
		Impianti Sportivi (2,00%)			(U) 31/12/2006			=	1.273,32	+
		Impianti sportivi			(D)				0,00	+
		Annuale	2,00 %	2,00 %	Buono	Buono			331,07	-
									0,00	-
									0,00	+
									0,00	+
									<b>942,25</b>	
754	B / 824	PALAZZETTO DELLO SPORT - materiale isolamento termico controsoffitti			(A) 31/12/2005	Cavedon Luca	+	2.421,12		
		Fabbricato			(C) 31/12/2008		-			
		Impianti Sportivi (2,00%)			(U) 31/12/2005			=	2.421,12	+
		Impianti sportivi			(D)				0,00	+
		Annuale	2,00 %	2,00 %	Buono	Buono			702,09	-
									0,00	-
									0,00	+
									0,00	+
									<b>1.719,03</b>	

# Registro Inventario Beni Immobili

11/03/2015


Pagina 350 di 487

Raggruppamento per :					Consegnatario	+	Importo Lordo		
 Voce Patrimonio Impianti sportivi					Conduttore	-	Importo IVA		
							=	Valore Iniziale	+
Progr.	Modello / Codice Inventario	Descrizione Bene			Data Attivazione	Funzione / Servizio	Totali Variazioni		+
		Ubicazione			Data Caricamento		Ammortamenti		-
		Tipo Bene Immobile			Data Ultima Variaz.	Centro di Costo	Dismissioni		-
		Natura Bene			Data Dismissione	Codifica SEC ' 95	Plus o Minus Valenze		+
		Tipo Ammortamento	% Inizio	% Anni Succ.	Causa Dismissione	Stato del Bene	Valore Attuale		=
Note									
Dati Catastali									
755	B / 825	PALAZZETTO DELLO SPORT - realizzazione pista skateboard			(A) 31/12/2005	Cavedon Luca	+ 1.122,43		
		Fabbricato			(C) 31/12/2008		-		
		Impianti Sportivi (2,00%)			(U) 31/12/2005	= 1.122,43		+	
		Impianti sportivi			(D)	0,00		+	
		Annuale	2,00 %	2,00 %	Buono	325,48		-	
						0,00		-	
						0,00		+	
						<b>796,95</b>			
756	B / 826	PALAZZETTO DELLO SPORT - realizzazione pista skateboard			(A) 31/12/2005	Cavedon Luca	+ 209,99		
		Fabbricato			(C) 31/12/2008		-		
		Impianti Sportivi (2,00%)			(U) 31/12/2005	= 209,99		+	
		Impianti sportivi			(D)	0,00		+	
		Annuale	2,00 %	2,00 %	Buono	209,99		-	
						0,00		-	
						0,00		+	
						<b>0,00</b>			
757	B / 827	PALAZZETTO DELLO SPORT - realizzazione pista skateboard			(A) 31/12/2005	Cavedon Luca	+ 10.000,00		
		Fabbricato			(C) 31/12/2008		-		
		Impianti Sportivi (2,00%)			(U) 31/12/2005	= 10.000,00		+	
		Impianti sportivi			(D)	0,00		+	
		Annuale	2,00 %	2,00 %	Buono	2.900,00		-	
						0,00		-	
						0,00		+	
						<b>7.100,00</b>			

# Registro Inventario Beni Immobili

11/03/2015


Pagina 351 di 487

Raggruppamento per :					Consegnatario	+	Importo Lordo		
 Voce Patrimonio Impianti sportivi					Conduttore	-	Importo IVA		
							=	Valore Iniziale	+
Progr.	Modello / Codice Inventario	Descrizione Bene			Data Attivazione	Funzione / Servizio	Totali Variazioni		+
		Ubicazione			Data Caricamento		Ammortamenti		-
					Data Ultima Variaz.	Dismissioni		-	
					Data Dismissione	Plus o Minus Valenze		+	
					Causa Dismissione	Valore Attuale		=	
					Note				
					Dati Catastali				
758	B / 828	PALAZZETTO DELLO SPORT - lavori infissi			(A) 31/12/2005	Cavedon Luca	+ 2.500,00		
					(C) 31/12/2008		-		
					(U) 31/12/2005	= 2.500,00		+	
					(D)	0,00		+	
						725,00		-	
						0,00		-	
						0,00		+	
		Annuale	2,00 %	2,00 %	Buono	Buono		1.775,00	
759	B / 829	PALAZZETTO DELLO SPORT - trattamento sketing parquet			(A) 31/12/2004	Cavedon Luca	+ 16.944,99		
					(C) 31/12/2008		-		
					(U) 31/12/2004	= 16.944,99		+	
					(D)	0,00		+	
						5.422,40		-	
						0,00		-	
						0,00		+	
		Annuale	2,00 %	2,00 %	Buono	Buono		11.522,59	
760	B / 830	PALAZZETTO DELLO SPORT - manutenzione straordinaria impianti			(A) 31/12/2003	Cavedon Luca	+ 27.865,71		
					(C) 31/12/2008		-		
					(U) 31/12/2003	= 27.865,71		+	
					(D)	0,00		+	
						9.752,98		-	
						0,00		-	
						0,00		+	
		Annuale	2,00 %	2,00 %	Buono	Buono		18.112,73	

# Registro Inventario Beni Immobili

11/03/2015

Pagina 352 di 487


Raggruppamento per :					Consegnatario	+	Importo Lordo		
 Voce Patrimonio Impianti sportivi					Conduttore	-	Importo IVA		
							=	Valore Iniziale	+
Progr.	Modello / Codice Inventario	Descrizione Bene			Data Attivazione	Funzione / Servizio	Totali Variazioni		+
		Ubicazione			Data Caricamento		Ammortamenti		-
		Tipo Bene Immobiliare			Data Ultima Variaz.	Centro di Costo	Dismissioni		-
		Natura Bene			Data Dismissione	Codifica SEC ' 95	Plus o Minus Valenze		+
		Tipo	Ammortamento	% Inizio	% Anni Succ.	Causa Dismissione	Stato del Bene	Valore Attuale	=
<b>Note</b>									
<b>Dati Catastali</b>									
761	B / 900	PALAZZINA SERVIZI SPORTIVI CALCIO E TENNIS - manutenzione straordinaria			(A) 31/12/2007	Cavedon Luca	+ 2.798,77		
					(C) 31/12/2008		-		
		Fabbricato			(U) 31/12/2007	= 2.798,77		+	
		Impianti Sportivi (2,00%)			(D)	0,00		+	
		Impianti sportivi				643,70		-	
		Annuale	2,00 %	2,00 %	Buono	Buono	0,00	-	
						0,00		+	
						2.155,07			
762	B / 901	PALAZZINA SERVIZI SPORTIVI CALCIO E TENNIS - manutenzione straordinaria			(A) 31/12/2007	Cavedon Luca	+ 9.635,10		
					(C) 31/12/2008		-		
		Fabbricato			(U) 31/12/2007	= 9.635,10		+	
		Impianti Sportivi (2,00%)			(D)	0,00		+	
		Impianti sportivi				2.216,05		-	
		Annuale	2,00 %	2,00 %	Buono	Buono	0,00	-	
						0,00		+	
						7.419,05			
763	B / 903	PALAZZINA SERVIZI SPORTIVI CALCIO E TENNIS - interventi adeguamento immobili			(A) 31/12/2006	Cavedon Luca	+ 49.464,90		
					(C) 31/12/2008		-		
		Fabbricato			(U) 31/12/2006	= 49.464,90		+	
		Impianti Sportivi (2,00%)			(D)	0,00		+	
		Impianti sportivi				12.860,90		-	
		Annuale	2,00 %	2,00 %	Buono	Buono	0,00	-	
						0,00		+	
						36.604,00			



# Registro Inventario Beni Immobili

11/03/2015


Pagina 353 di 487

Raggruppamento per :					Consegnatario		+	Importo Lordo	
 <b>Voce Patrimonio Impianti sportivi</b>					Conditore		-	Importo IVA	
							=	<b>Valore Iniziale</b>	+
Progr.	Modello / Codice Inventario	Descrizione Bene			Data Attivazione	Funzione / Servizio	Totali Variazioni		+
		Ubicazione			Data Caricamento		Ammortamenti		-
		Tipo Bene Immobile			Data Ultima Variaz.	Centro di Costo	Dismissioni		-
		Natura Bene			Data Dismissione	Codifica SEC ' 95	Plus o Minus Valenze		+
		Tipo Ammortamento	% Inizio	% Anni Succ.	Causa Dismissione	Stato del Bene	<b>Valore Attuale</b>		=
<b>Note</b>									
<b>Dati Catastali</b>									
764	B / 927	<b>BOCCIODROMO - accatastamento e censimento Docfa</b>			(A) 31/12/2008	Cavedon Luca	+ 15.958,16		
					(C) 31/12/2008		-		
		Fabbricato			(U) 31/12/2008	= <b>15.958,16</b>		+	
		Impianti Sportivi (2,00%)			(D)	0,00		+	
		Impianti sportivi				3.191,66		-	
		Annuale	2,00 %	2,00 %	Buono	Buono	0,00		-
						0,00		+	
						<b>12.766,50</b>			
765	B / 928	<b>BOCCIODROMO - interventi adeguamento immobili</b>			(A) 31/12/2006	Cavedon Luca	+ 3.032,13		
					(C) 31/12/2008		-		
		Fabbricato			(U) 31/12/2006	= <b>3.032,13</b>		+	
		Impianti Sportivi (2,00%)			(D)	0,00		+	
		Impianti sportivi				788,32		-	
		Annuale	2,00 %	2,00 %	Buono	Buono	0,00		-
						0,00		+	
						<b>2.243,81</b>			
766	B / 929	<b>BOCCIODROMO - lavori sistemazione area esterna</b>			(A) 31/12/2002	Cavedon Luca	+ 98.939,22		
					(C) 31/12/2008		-		
		Fabbricato			(U) 31/12/2002	= <b>98.939,22</b>		+	
		Impianti Sportivi (2,00%)			(D)	0,00		+	
		Impianti sportivi				37.596,94		-	
		Annuale	2,00 %	2,00 %	Buono	Buono	0,00		-
						0,00		+	
						<b>61.342,28</b>			

# Registro Inventario Beni Immobili

11/03/2015


Pagina 354 di 487

Raggruppamento per :					Consegnatario	+	Importo Lordo		
 <b>Voce Patrimonio Impianti sportivi</b>					Conduttore	-	Importo IVA		
						=	<b>Valore Iniziale</b>	+	
Progr.	Modello / Codice Inventario	Descrizione Bene			Data Attivazione	Funzione / Servizio	Totali Variazioni		+
		Ubicazione			Data Caricamento		Ammortamenti		-
Tipo Bene Immobiliare					Data Ultima Variaz.	Dismissioni		-	
Natura Bene					Data Dismissione	Plus o Minus Valenze		+	
		Tipo Ammortamento	% Inizio	% Anni Succ.	Causa Dismissione	Stato del Bene	<b>Valore Attuale</b>		=
Note									
Dati Catastali									
767	B / 931	<b>BOCCIODROMO - lavori sistemazione area esterna</b>			(A) 31/12/2002	Cavedon Luca	+	14.495,52	
					(C) 31/12/2008		-		
Fabbricato					(U) 31/12/2002	=	<b>14.495,52</b>	+	
Impianti Sportivi (2,00%)					(D)		0,00	+	
Impianti sportivi							5.508,35	-	
		Annuale	2,00 %	2,00 %	Buono	Buono		0,00	-
									0,00
							<b>8.987,17</b>		
768	B / 932	<b>BOCCIODROMO - lavori sistemazione area esterna</b>			(A) 31/12/2001	Cavedon Luca	+	167.552,54	
					(C) 31/12/2008		-		
Fabbricato					(U) 31/12/2001	=	<b>167.552,54</b>	+	
Impianti Sportivi (2,00%)					(D)		0,00	+	
Impianti sportivi							68.696,59	-	
		Annuale	2,00 %	2,00 %	Buono	Buono		0,00	-
									0,00
							<b>98.855,95</b>		
769	B / 933	<b>BOCCIODROMO - lavori sistemazione area esterna</b>			(A) 31/12/2001	Cavedon Luca	+	14.605,05	
					(C) 31/12/2008		-		
Fabbricato					(U) 31/12/2001	=	<b>14.605,05</b>	+	
Impianti Sportivi (2,00%)					(D)		0,00	+	
Impianti sportivi							5.988,05	-	
		Annuale	2,00 %	2,00 %	Buono	Buono		0,00	-
									0,00
							<b>8.617,00</b>		

# Registro Inventario Beni Immobili

11/03/2015


Pagina 355 di 487

Raggruppamento per :					Consegnatario		+	Importo Lordo	
 Voce Patrimonio Impianti sportivi					Conditore		-	Importo IVA	
							=	<b>Valore Iniziale</b>	+
Progr.	Modello / Codice Inventario	Descrizione Bene			Data Attivazione	Funzione / Servizio	Totali Variazioni		
		Ubicazione			Data Caricamento		+ -		
		Tipo Bene Immobile			Data Ultima Variaz.	Centro di Costo	-		
		Natura Bene			Data Dismissione	Codifica SEC ' 95	-		
		Tipo Ammortamento	% Inizio	% Anni Succ.	Causa Dismissione	Stato del Bene	+		
							=		
<b>Note</b>									
<b>Dati Catastali</b>									
770	B / 980	<b>PALESTRA COMUNALE - lavori impianto termo-sanitario</b>			(A) 31/12/2005	Cavedon Luca	+ 5.642,09		
					(C) 31/12/2008		-		
		Fabbricato			(U) 31/12/2005		= <b>5.642,09</b> +		
		Impianti Sportivi (2,00%)			(D)		0,00 +		
		Impianti sportivi					1.636,18 -		
		Annuale	2,00 %	2,00 %	Buono	Buono	0,00 -		
							0,00 +		
							<b>4.005,91</b>		
771	B / 981	<b>PALESTRA COMUNALE - lavori impianto termo-sanitario</b>			(A) 31/12/2005	Cavedon Luca	+ 2.329,14		
					(C) 31/12/2008		-		
		Fabbricato			(U) 31/12/2005		= <b>2.329,14</b> +		
		Impianti Sportivi (2,00%)			(D)		0,00 +		
		Impianti sportivi					675,41 -		
		Annuale	2,00 %	2,00 %	Buono	Buono	0,00 -		
							0,00 +		
							<b>1.653,73</b>		
772	B / 982	<b>PALESTRA COMUNALE - completamento costruzione palestra</b>			(A) 31/12/2003	Cavedon Luca	+ 6.387,40		
					(C) 31/12/2008		-		
		Fabbricato			(U) 31/12/2003		= <b>6.387,40</b> +		
		Impianti Sportivi (2,00%)			(D)		0,00 +		
		Impianti sportivi					2.235,57 -		
		Annuale	2,00 %	2,00 %	Buono	Buono	0,00 -		
							0,00 +		
							<b>4.151,83</b>		

# Registro Inventario Beni Immobili

11/03/2015


Pagina 356 di 487

Raggruppamento per :					Consegnatario	+	Importo Lordo			
 <b>Voce Patrimonio Impianti sportivi</b>					Conduttore	-	Importo IVA			
							=	<b>Valore Iniziale</b>	+	
Progr.	Modello / Codice Inventario	Descrizione Bene			Data Attivazione	Funzione / Servizio	Totali Variazioni		+	
		Ubicazione			Data Caricamento		Ammortamenti		-	
		Tipo Bene Immobiliare			Data Ultima Variaz.	Dismissioni		-		
		Natura Bene			Data Dismissione	Plus o Minus Valenze		+		
		Type Ammortamento	% Inizio	% Anni Succ.	Causa Dismissione	<b>Valore Attuale</b>		=		
Note										
Dati Catastali										
773	B / 983	<b>PALESTRA COMUNALE - lavori area esterna</b>			(A) 31/12/2002	Cavedon Luca	+	5.619,52		
					(C) 31/12/2008		-			
		Fabbricato			(U) 31/12/2002			=	<b>5.619,52</b>	+
		Impianti Sportivi (2,00%)			(D)				0,00	+
		Impianti sportivi							2.135,47	-
		Annuale	2,00 %	2,00 %	Buono	Buono			0,00	-
									0,00	+
									<b>3.484,05</b>	
774	B / 984	<b>PALESTRA COMUNALE</b>			(A) 31/12/2001	Cavedon Luca	+	78.437,25		
					(C) 31/12/2008		-			
		Fabbricato			(U) 02/12/2010			=	<b>78.437,25</b>	+
		Impianti Sportivi (2,00%)			(D)				2.040,00	+
		Impianti sportivi							32.444,91	-
		Annuale	2,00 %	2,00 %	Buono	Buono			0,00	-
									0,00	+
									<b>48.032,34</b>	

# Registro Inventario Beni Immobili

11/03/2015


Pagina 357 di 487

Raggruppamento per :						Consegnatario	+	Importo Lordo		
 <b>Voce Patrimonio Impianti sportivi</b>						Conduttore	-	Importo IVA		
								=	<b>Valore Iniziale</b>	+
Progr.	Modello / Codice Inventario	Descrizione Bene			Data Attivazione	Funzione / Servizio	Totali Variazioni			
		Ubicazione			Data Caricamento		+ -			
		Tipo Bene Immobiliare			Data Ultima Variaz.	Centro di Costo	Ammortamenti			
		Natura Bene			Data Dismissione		Codifica SEC ' 95	- Dismissioni		
		Tipo	Ammortamento	% Inizio	% Anni Succ.	Causa Dismissione		Stato del Bene	+ Plus o Minus Valenze	
							=		<b>Valore Attuale</b>	
Note										
Dati Catastali										
775	B / 985	<b>PALESTRA COMUNALE - liq parcella perizia</b>			(A) 31/12/2000	Cavedon Luca	+ 8.336,54			
					(C) 31/12/2008		- -----			
					(U) 31/12/2000			= <b>8.336,54</b>	+	
					(D) -----			0,00	+	
		Fabbricato						3.668,13	-	
		Impianti Sportivi (2,00%)						0,00	-	
		Impianti sportivi						0,00	+	
		Annuale	2,00 %	2,00 %	Buono	Buono	<b>4.668,41</b>			
776	B / 1030	<b>CENTRO POLISPORTIVO - area impianti sportivi (calcio, tennis, atletica)</b>			(A) 01/01/2010	Cavedon Luca	+ 0,00			
					(C) 31/12/2010		- 0,00			
					(U) 31/12/2014			= <b>0,00</b>	+	
					(D) -----			34.226,73	+	
		Fabbricato						3.412,94	-	
		Impianti Sportivi (2,00%)						0,00	-	
		Impianti sportivi						0,00	+	
		Annuale	2,00 %	2,00 %	Ottimo	Ottimo	<b>30.813,79</b>			

# Registro Inventario Beni Immobili

11/03/2015


Pagina 358 di 487

Raggruppamento per :					Consegnatario		+	Importo Lordo	
 <b>Voce Patrimonio Impianti sportivi</b>					Conditore		-	Importo IVA	
							=	<b>Valore Iniziale</b>	+
Progr.	Modello / Codice Inventario	Descrizione Bene			Data Attivazione	Funzione / Servizio	Totali Variazioni		
		Ubicazione			Data Caricamento		+ -		
		Tipo Bene Immobile			Data Ultima Variaz.	Centro di Costo	Ammortamenti		
		Natura Bene			Data Dismissione		Codifica SEC ' 95	- Dismissioni	
		Tipo Ammortamento	% Inizio	% Anni Succ.	Causa Dismissione	Stato del Bene		+ Plus o Minus Valenze	
Note									
Dati Catastali									
777	B / 1031	<b>Pista Pattinaggio</b>			(A) 01/01/2010	Cavedon Luca	+ 0,00		
					(C) 31/12/2010		- 0,00		
					(U) 31/12/2012			= <b>0,00</b>	+
		Fabbricato			(D)			472.063,32	+
		Impianti Sportivi (2,00%)						37.765,07	-
		Impianti sportivi						0,00	-
		Annuale	2,00 %	2,00 %				0,00	+
								<b>434.298,25</b>	
778	B / 407	<b>biblioteca con area pertinenziale</b>			(A) 31/03/1998	Cavedon Luca	+ 390.000,00		
		via Giuseppe Mazzini			(C) 31/12/2008		- 0,00		
		Fabbricato			(U) 29/01/2013			= <b>390.000,00</b>	+
		Musei, Teatri e Biblioteche (2,00%)			(D)			6.270,34	+
		Musei, teatri e biblioteche						195.313,52	-
		Annuale	2,00 %	2,00 %	Buono	Buono	0,00		-
								0,00	+
		Rend.= 4558,39 Superf.= Vol.= 3269 Vani= propriet?						<b>200.956,82</b>	
Identificativi Catastali		Sezione		Foglio	Numero	Subalt.	Partita		
				3	783		0		

# Registro Inventario Beni Immobili

11/03/2015


Pagina 359 di 487

Raggruppamento per :					Consegnatario		+	Importo Lordo	
 Voce Patrimonio Musei, teatri e biblioteche					Conditore		-	Importo IVA	
							=	<b>Valore Iniziale</b>	+
Progr.	Modello / Codice Inventario	Descrizione Bene			Data Attivazione	Funzione / Servizio	Totali Variazioni		
		Ubicazione			Data Caricamento		+ -		
		Tipo Bene Immobile			Data Ultima Variaz.	Centro di Costo	-		
		Natura Bene			Data Dismissione	Codifica SEC ' 95	-		
		Tipo Ammortamento	% Inizio	% Anni Succ.	Causa Dismissione	Stato del Bene	+		
							Plus o Minus Valenze		
		<b>Valore Attuale</b>							
		Note							
		Dati Catastali							
779	B / 833	<b>BIBLIOTECA - restauro scrivanie e armadio</b>			(A) 31/12/2008	Cavedon Luca	+ 1.400,00		
					(C) 31/12/2008		-		
		Fabbricato			(U) 31/12/2008		= <b>1.400,00</b> +		
		Musei, Teatri e Biblioteche (2,00%)			(D)		0,00 +		
		Musei, teatri e biblioteche					280,00 -		
		Annuale	2,00 %	2,00 %	Buono	Buono	0,00 -		
							0,00 +		
		<b>1.120,00</b>							
780	B / 834	<b>BIBLIOTECA - manutenzione straordinaria murature interne piano terra</b>			(A) 31/12/2007	Cavedon Luca	+ 6.385,50		
					(C) 31/12/2008		-		
		Fabbricato			(U) 31/12/2007		= <b>6.385,50</b> +		
		Musei, Teatri e Biblioteche (2,00%)			(D)		0,00 +		
		Musei, teatri e biblioteche					1.468,70 -		
		Annuale	2,00 %	2,00 %	Buono	Buono	0,00 -		
							0,00 +		
		<b>4.916,80</b>							
781	B / 835	<b>BIBLIOTECA - restauro arredi</b>			(A) 31/12/2007	Cavedon Luca	+ 1.482,00		
					(C) 31/12/2008		-		
		Fabbricato			(U) 31/12/2007		= <b>1.482,00</b> +		
		Musei, Teatri e Biblioteche (2,00%)			(D)		0,00 +		
		Musei, teatri e biblioteche					340,86 -		
		Annuale	2,00 %	2,00 %	Buono	Buono	0,00 -		
							0,00 +		
		<b>1.141,14</b>							

# Registro Inventario Beni Immobili

11/03/2015

Pagina 360 di 487


Raggruppamento per :					Consegnatario	+	Importo Lordo		
 <b>Voce Patrimonio Musei, teatri e biblioteche</b>					Conduttore	-	Importo IVA		
						=	<b>Valore Iniziale</b>	+	
Progr.	Modello / Codice Inventario	Descrizione Bene			Data Attivazione	Funzione / Servizio	Totali Variazioni		+
		Ubicazione			Data Caricamento		Centro di Costo	Ammortamenti	
		Tipo Bene Immobile			Data Ultima Variaz.	Codifica SEC ' 95	Dismissioni		-
		Natura Bene			Data Dismissione		Stato del Bene	Plus o Minus Valenze	
		Tipo Ammortamento	% Inizio	% Anni Succ.	Causa Dismissione	<b>Valore Attuale</b>		=	
<b>Note</b>									
<b>Dati Catastali</b>									
782	B / 836	<b>BIBLIOTECA - impianto cilimatizzazione</b>			(A) 31/12/2005	Cavedon Luca	+	14.340,00	
					(C) 31/12/2008		-		
		Fabbricato			(U) 31/12/2005		=	<b>14.340,00</b>	+
		Musei, Teatri e Biblioteche (2,00%)			(D)			0,00	+
		Musei, teatri e biblioteche						4.158,60	-
		Annuale	2,00 %	2,00 %	Buono	Buono		0,00	-
								0,00	+
								<b>10.181,40</b>	
783	B / 837	<b>BIBLIOTECA - lavori tinteggiatura</b>			(A) 31/12/2004	Cavedon Luca	+	7.980,87	
					(C) 31/12/2008		-		
		Fabbricato			(U) 31/12/2004		=	<b>7.980,87</b>	+
		Musei, Teatri e Biblioteche (2,00%)			(D)			0,00	+
		Musei, teatri e biblioteche						2.553,92	-
		Annuale	2,00 %	2,00 %	Buono	Buono		0,00	-
								0,00	+
								<b>5.426,95</b>	



# Registro Inventario Beni Immobili

11/03/2015

Pagina 361 di 487

Raggruppamento per :					Consegnatario		+	Importo Lordo	
 <b>Voce Patrimonio Beni immobili n.a.c.</b>					Conditore		-	Importo IVA	
							=	<b>Valore Iniziale</b>	+
Progr.	Modello / Codice Inventario	Descrizione Bene			Data Attivazione	Funzione / Servizio	Totali Variazioni		
		Ubicazione			Data Caricamento		+ -		
		Tipo Bene Immobile			Data Ultima Variaz.	Centro di Costo	-		
		Natura Bene			Data Dismissione	Codifica SEC ' 95	-		
		Tipo Ammortamento	% Inizio	% Anni Succ.	Causa Dismissione	Stato del Bene	+		
							Plus o Minus Valenze		
		<b>Valore Attuale</b>							
<b>Note</b>									
<b>Dati Catastali</b>									
784	B / 5	<b>Soppresso SEDE MUNICIPALE con terreno di pertinenza diventa mapp.781(sede con terreno)783 biblioteca con</b>			(A) 14/07/1993	Cavedon Luca	+ 0,00		
		via Giuseppe Mazzini 15			(C) 31/12/2008		-		
		Fabbricato			(U) 14/07/1993		= <b>0,00</b> +		
		Beni Immobili n.a.c. (2,00%)			(D)		0,00 +		
		Beni immobili n.a.c.					0,00 -		
		Annuale	2,00 %	2,00 %	Buono	Buono	0,00 -		
							0,00 +		
		Rend. = 81016,38 Superf. = Vol. = 58100 Vani = Soppresso							
<b>Identificativi Catastali</b>		<b>Sezione</b>		<b>Foglio</b>	<b>Numero</b>	<b>Subalt.</b>	<b>Partita</b>		
				3	272		0		
785	B / 1044	<b>Fabbricati Indisponibili - Manutenzioni varie</b>			(A) 01/01/2013	Cavedon Luca	+ 0,00		
					(C) 31/12/2013		- 0,00		
		Fabbricato			(U) 31/12/2013		= <b>0,00</b> +		
		Beni Immobili n.a.c. (2,00%)			(D)		3.405,92 +		
		Beni immobili n.a.c.					170,30 -		
		Annuale	2,00 %	2,00 %			0,00 -		
							0,00 +		
		<b>3.235,62</b>							
		Manutenzioni ad immobili comunali vari di difficili imputazioni ai singoli fabbricati							

# Registro Inventario Beni Immobili

11/03/2015

Pagina 362 di 487


Raggruppamento per :					Consegnatario	+	Importo Lordo		
 <b>Voce Patrimonio Beni immobili n.a.c.</b>					Conditore	-	Importo IVA		
						=	<b>Valore Iniziale</b>	+	
Progr.	Modello / Codice Inventario	Descrizione Bene			Data Attivazione	Funzione / Servizio	Totali Variazioni		+
		Ubicazione			Data Caricamento	Centro di Costo	Ammortamenti		-
		Tipo Bene Immobile			Data Ultima Variaz.	Codifica SEC ' 95	Dismissioni		-
		Natura Bene			Data Dismissione	Stato del Bene	Plus o Minus Valenze		+
		Tipo Ammortamento	% Inizio	% Anni Succ.	Causa Dismissione		<b>Valore Attuale</b>		=
		<b>Note</b>							
		<b>Dati Catastali</b>							

Quantità Beni	Totale Parziale		
60	+	3.669.633,69	
	-	0,00	
	=	<b>3.669.633,69</b>	+
		1.607.814,53	+
		1.852.149,47	-
		0,00	-
		0,00	+
		<b>3.425.298,75</b>	=

# Registro Inventario Beni Immobili

11/03/2015


Pagina 363 di 487

Raggruppamento per :					Consegnatario	+	Importo Lordo		
 <b>Voce Patrimonio Terreni agricoli</b>					Conduttore	-	Importo IVA		
							=	Valore Iniziale	+
Progr.	Modello / Codice Inventario	Descrizione Bene			Data Attivazione	Funzione / Servizio	Totali Variazioni		+
		Ubicazione			Data Caricamento		Centro di Costo	Ammortamenti	
		Tipo Bene Immobile			Data Ultima Variaz.	Codifica SEC ' 95	Dismissioni		-
		Natura Bene			Data Dismissione		Stato del Bene	Plus o Minus Valenze	
		Tipo Ammortamento	% Inizio	% Anni Succ.	Causa Dismissione			=	Valore Attuale
<b>Note</b>									
<b>Dati Catastali</b>									
786	C / 55	rampa discesa per alloggi via Lun			(A) 14/02/2003	Cavedon Luca	+ 395,46		
		via Lun			(C) 31/12/2008		-		
		Terreno			(U) 14/02/2003	= 395,46		+	
		Terreni Disponibili (0,00%)			(D)	0,00		+	
		Terreni agricoli				0,00		-	
		Annuale	0,00 %	0,00 %	Buono	Buono	0,00		+
Rend.= Superf.= 26 Vol.= Vani= propriet? per l'area (diritto di superficie)									
<b>Identificativi Catastali</b>					<b>Foglio</b>	<b>Numero</b>	<b>Subalt.</b>		
					3	868	2		
787	C / 56	rampa discesa per alloggi via Lun			(A) 14/02/2003	Cavedon Luca	+ 501,93		
		via Lun			(C) 31/12/2008		-		
		Terreno			(U) 14/02/2003	= 501,93		+	
		Terreni Disponibili (0,00%)			(D)	0,00		+	
		Terreni agricoli				0,00		-	
		Annuale	0,00 %	0,00 %	Buono	Buono	0,00		+
Rend.= Superf.= 33 Vol.= Vani= propriet? per l'area (diritto di superficie)									
<b>Identificativi Catastali</b>					<b>Foglio</b>	<b>Numero</b>	<b>Subalt.</b>		
					3	868	3		

# Registro Inventario Beni Immobili

11/03/2015

Pagina 364 di 487

Raggruppamento per :					Consegnatario		+	Importo Lordo	
 <b>Voce Patrimonio Terreni agricoli</b>					Conditore		-	Importo IVA	
							=	<b>Valore Iniziale</b>	+
Progr.	Modello / Codice Inventario	Descrizione Bene			Data Attivazione	Funzione / Servizio	Totali Variazioni		+
		Ubicazione			Data Caricamento		Ammortamenti		-
		Tipo Bene Immobile			Data Ultima Variaz.	Centro di Costo	Dismissioni		-
		Natura Bene			Data Dismissione	Codifica SEC ' 95	Plus o Minus Valenze		+
		Tipo Ammortamento	% Inizio	% Anni Succ.	Causa Dismissione	Stato del Bene	<b>Valore Attuale</b>		=
<b>Note</b>									
<b>Dati Catastali</b>									
788	C / 57	rampa discesa per alloggi via Lun			(A) 14/02/2003	Cavedon Luca	+ 501,93		
		via Lun			(C) 31/12/2008		-		
		Terreno			(U) 14/02/2003	= <b>501,93</b>		+	
		Terreni Disponibili (0,00%)			(D)	0,00		+	
		Terreni agricoli				0,00		-	
		Annuale	0,00 %	0,00 %	Buono	Buono	<b>501,93</b>		
Rend.= Superf.= 33 Vol.= Vani= propriet? per l'area (diritto di superficie)									
<b>Identificativi Catastali</b>				<b>Foglio</b>	<b>Numero</b>	<b>Subalt.</b>			
				3	868	4			
789	C / 58	rampa discesa per alloggi via Lun			(A) 14/02/2003	Cavedon Luca	+ 106,47		
		via Lun			(C) 31/12/2008		-		
		Terreno			(U) 14/02/2003	= <b>106,47</b>		+	
		Terreni Disponibili (0,00%)			(D)	0,00		+	
		Terreni agricoli				106,47		-	
		Annuale	0,00 %	0,00 %	Buono	Buono	<b>0,00</b>		
Rend.= Superf.= 7 Vol.= Vani= propriet? per l'area (diritto di superficie)									
<b>Identificativi Catastali</b>				<b>Foglio</b>	<b>Numero</b>	<b>Subalt.</b>			
				3	868	5			

# Registro Inventario Beni Immobili

11/03/2015

Pagina 365 di 487


Raggruppamento per :					Consegnatario	+	Importo Lordo		
 <b>Voce Patrimonio Terreni agricoli</b>					Conditore	-	Importo IVA		
						=	<b>Valore Iniziale</b>	+	
Progr.	Modello / Codice Inventario	Descrizione Bene			Data Attivazione	Funzione / Servizio	Totali Variazioni		+
		Ubicazione			Data Caricamento		Centro di Costo	Ammortamenti	
		Tipo Bene Immobile			Data Ultima Variaz.	Codifica SEC ' 95	Dismissioni		-
		Natura Bene			Data Dismissione		Stato del Bene	Plus o Minus Valenze	
		Tipo Ammortamento	% Inizio	% Anni Succ.	Causa Dismissione			<b>Valore Attuale</b>	
		<b>Note</b>							
		<b>Dati Catastali</b>							

Quantità Beni	Totale Parziale		
4	+	1.505,79	
	-	0,00	
	=	<b>1.505,79</b>	+
		0,00	+
		106,47	-
		0,00	-
		0,00	+
		<b>1.399,32</b>	=

# Registro Inventario Beni Immobili

11/03/2015

Pagina 366 di 487

Raggruppamento per :					Consegnatario		+	Importo Lordo	
 <b>Voce Patrimonio Terreni agricoli</b>					Conditore		-	Importo IVA	
							=	Valore Iniziale	+
Progr.	Modello / Codice Inventario	Descrizione Bene			Data Attivazione	Funzione / Servizio	Totali Variazioni		+
		Ubicazione			Data Caricamento		Centro di Costo	Ammortamenti	
		Tipo Bene Immobile			Data Ultima Variaz.	Codifica SEC ' 95	Dismissioni		-
		Natura Bene			Data Dismissione		Stato del Bene	Plus o Minus Valenze	
		Tipo Ammortamento	% Inizio	% Anni Succ.	Causa Dismissione	Valore Attuale		=	
<b>Note</b>									
<b>Dati Catastali</b>									
790	B / 93	<b>Parco via grado</b>			(A) 27/02/1999	Cavedon Luca	+	6.053,41	
		via Grado			(C) 31/12/2008		-		
		Terreno			(U) 27/02/1999	Buono	=	<b>6.053,41</b>	+
		Terreni Indisponibili (0,00%)			(D)			0,00	+
		Terreni agricoli						0,00	-
Annuale		0,00 %	0,00 %	Buono	Buono		0,00	-	
							0,00	-	
							0,00	-	
							0,00	+	
							<b>6.053,41</b>		
Rend. = 2,14 Superf. = 487 Vol. = Vani= propriet?									
<b>Identificativi Catastali</b>				<b>Foglio</b>	<b>Numero</b>	<b>Subalt.</b>			
				1	1122				
791	B / 95	<b>Parco via grado</b>			(A) 28/09/1998	Cavedon Luca	+	1.528,89	
		via Grado			(C) 31/12/2008		-		
		Terreno			(U) 28/09/1998	Buono	=	<b>1.528,89</b>	+
		Terreni Indisponibili (0,00%)			(D)			0,00	+
		Terreni agricoli						0,00	-
Annuale		0,00 %	0,00 %	Buono	Buono		0,00	-	
							0,00	+	
							<b>1.528,89</b>		
Rend. = 0,54 Superf. = 123 Vol. = Vani= propriet?									
<b>Identificativi Catastali</b>				<b>Foglio</b>	<b>Numero</b>	<b>Subalt.</b>			
				1	1133				

# Registro Inventario Beni Immobili

11/03/2015

Pagina 367 di 487


Raggruppamento per :					Consegnatario	+	Importo Lordo		
 <b>Voce Patrimonio Terreni agricoli</b>					Conditore	-	Importo IVA		
						=	<b>Valore Iniziale</b>	+	
Progr.	Modello / Codice Inventario	Descrizione Bene			Data Attivazione	Funzione / Servizio	Totali Variazioni		+
		Ubicazione			Data Caricamento		Centro di Costo	Ammortamenti	
		Tipo Bene Immobile			Data Ultima Variaz.	Codifica SEC ' 95	Dismissioni		-
		Natura Bene			Data Dismissione		Stato del Bene	Plus o Minus Valenze	
		Tipo Ammortamento	% Inizio	% Anni Succ.	Causa Dismissione			<b>Valore Attuale</b>	
		<b>Note</b>							
		<b>Dati Catastali</b>							

Quantità Beni	Totale Parziale		
2	+	7.582,30	
	-	0,00	
	=	<b>7.582,30</b>	+
		0,00	+
		0,00	-
		0,00	-
		0,00	+
		<b>7.582,30</b>	=

# Registro Inventario Beni Immobili

11/03/2015

Pagina 368 di 487


Raggruppamento per :					Consegnatario		+	Importo Lordo	
 <b>Voce Patrimonio Terreni agricoli</b>					Conditore		-	Importo IVA	
							=	<b>Valore Iniziale</b>	+
Progr.	Modello / Codice Inventario	Descrizione Bene			Data Attivazione	Funzione / Servizio	Totali Variazioni		+
		Ubicazione			Data Caricamento		Ammortamenti		-
		Tipo Bene Immobile			Data Ultima Variaz.	Centro di Costo	Dismissioni		-
		Natura Bene			Data Dismissione	Codifica SEC ' 95	Plus o Minus Valenze		+
		Tipo Ammortamento	% Inizio	% Anni Succ.	Causa Dismissione	Stato del Bene	<b>Valore Attuale</b>		=
<b>Note</b>									
<b>Dati Catastali</b>									
792	C / 245	<b>terreno agricolo impianti sportivi</b>			(A) 14/08/1995	Cavedon Luca	+ 176.664,15		
		via Valcamonica			(C) 31/12/2008		-		
		Terreno			(U) 14/08/1995	= <b>176.664,15</b>		+	
		Terreni Disponibili (0,00%)			(D)	0,00		+	
		Terreni agricoli				0,00		-	
		Annuale			0,00 %	0,00 %	Buono	Buono	<b>176.664,15</b>
Rend. = 86,98 Superf. = 11615 Vol. = Vani = 1000/1000									
<b>Identificativi Catastali</b>				<b>Foglio</b>	<b>Numero</b>	<b>Subalt.</b>			
				4	446				
793	C / 248	<b>area in diritto di superficie con alloggi PEEP</b>			(A) 04/10/1985	Cavedon Luca	+ 10.844,73		
		via della Libert...			(C) 31/12/2008		-		
		Terreno			(U) 04/10/1985	= <b>10.844,73</b>		+	
		Terreni Disponibili (0,00%)			(D)	0,00		+	
		Terreni agricoli				0,00		-	
		Annuale			0,00 %	0,00 %	Buono	Buono	<b>10.844,73</b>
Rend. = Superf. = 713 Vol. = Vani = proprieta? per l'area (diritto di superficie)									
<b>Identificativi Catastali</b>				<b>Foglio</b>	<b>Numero</b>	<b>Subalt.</b>			
				5	827				



# Registro Inventario Beni Immobili

11/03/2015


Pagina 369 di 487

Raggruppamento per :					Consegnatario	+	Importo Lordo		
 <b>Voce Patrimonio Terreni agricoli</b>					Conduttore	-	Importo IVA		
							=	Valore Iniziale	+
Progr.	Modello / Codice Inventario	Descrizione Bene			Data Attivazione	Funzione / Servizio	Totali Variazioni		+
		Ubicazione			Data Caricamento		Centro di Costo	Ammortamenti	
		Tipo Bene Immobile			Data Ultima Variaz.	Codifica SEC ' 95	Dismissioni		-
		Natura Bene			Data Dismissione		Stato del Bene	Plus o Minus Valenze	
		Tipo Ammortamento	% Inizio	% Anni Succ.	Causa Dismissione			=	Valore Attuale
<b>Note</b>									
<b>Dati Catastali</b>									
794	C / 249	area per alloggi PEEP in diritto di superficie			(A) 04/10/1985	Cavedon Luca	+ 988,65		
		via della Resistenza			(C) 31/12/2008		-		
		Terreno			(U) 04/10/1985		= 988,65		+
		Terreni Disponibili (0,00%)			(D)		0,00		+
		Terreni agricoli				0,00		-	
		Annuale	0,00 %	0,00 %	Buono	Buono	0,00		+
		Rend.= Superf.= 65 Vol.= Vani= propriet? per l'area (diritto di superficie)							
<b>Identificativi Catastali</b>					<b>Foglio</b>	<b>Numero</b>	<b>Subalt.</b>		
					5	911			
795	C / 250	area per alloggi PEEP in diritto di superficie			(A) 04/10/1985	Cavedon Luca	+ 988,65		
		via della Resistenza			(C) 31/12/2008		-		
		Terreno			(U) 04/10/1985		= 988,65		+
		Terreni Disponibili (0,00%)			(D)		0,00		+
		Terreni agricoli				0,00		-	
		Annuale	0,00 %	0,00 %	Buono	Buono	0,00		+
		Rend.= Superf.= 65 Vol.= Vani= propriet? per l'area (diritto di superficie)							
<b>Identificativi Catastali</b>					<b>Foglio</b>	<b>Numero</b>	<b>Subalt.</b>		
					5	915			

# Registro Inventario Beni Immobili

11/03/2015

Pagina 370 di 487

Raggruppamento per :					Consegnatario	+	Importo Lordo		
 <b>Voce Patrimonio Terreni agricoli</b>					Conduttore	-	Importo IVA		
							=	Valore Iniziale	+
Progr.	Modello / Codice Inventario	Descrizione Bene			Data Attivazione	Funzione / Servizio	Totali Variazioni		+
		Ubicazione			Data Caricamento		Centro di Costo	Ammortamenti	
		Tipo Bene Immobile			Data Ultima Variaz.	Codifica SEC ' 95	Dismissioni		-
		Natura Bene			Data Dismissione		Stato del Bene	Plus o Minus Valenze	
		Tipo Ammortamento	% Inizio	% Anni Succ.	Causa Dismissione			=	Valore Attuale
<b>Note</b>									
<b>Dati Catastali</b>									
796	C / 251	area per alloggi PEEP in diritto di superficie			(A) 04/10/1985	Cavedon Luca	+ 806,13		
		via della Resistenza			(C) 31/12/2008		-		
		Terreno			(U) 04/10/1985	= 806,13		+	
		Terreni Disponibili (0,00%)			(D)	0,00		+	
		Terreni agricoli				0,00		-	
		Annuale	0,00 %	0,00 %	Buono	Buono	806,13		
Rend.= Superf.= 53 Vol.= Vani= propriet? per l'area (diritto di superficie)									
<b>Identificativi Catastali</b>				<b>Foglio</b>	<b>Numero</b>	<b>Subalt.</b>			
				5	922				
797	C / 252	area per alloggi PEEP in diritto di superficie			(A) 04/10/1985	Cavedon Luca	+ 1.140,75		
		via della Resistenza			(C) 31/12/2008		-		
		Terreno			(U) 04/10/1985	= 1.140,75		+	
		Terreni Disponibili (0,00%)			(D)	0,00		+	
		Terreni agricoli				0,00		-	
		Annuale	0,00 %	0,00 %	Buono	Buono	1.140,75		
Rend.= Superf.= 75 Vol.= Vani= propriet? per l'area (diritto di superficie)									
<b>Identificativi Catastali</b>				<b>Foglio</b>	<b>Numero</b>	<b>Subalt.</b>			
				5	926				

# Registro Inventario Beni Immobili

11/03/2015

Pagina 371 di 487


Raggruppamento per :					Consegnatario	+	Importo Lordo		
 <b>Voce Patrimonio Terreni agricoli</b>					Conditore	-	Importo IVA		
						=	<b>Valore Iniziale</b>	+	
Progr.	Modello / Codice Inventario	Descrizione Bene			Data Attivazione	Funzione / Servizio	Totali Variazioni		+
		Ubicazione			Data Caricamento	Centro di Costo	Ammortamenti		-
		Tipo Bene Immobile			Data Ultima Variaz.	Codifica SEC ' 95	Dismissioni		-
		Natura Bene			Data Dismissione	Stato del Bene	Plus o Minus Valenze		+
		Tipo Ammortamento	% Inizio	% Anni Succ.	Causa Dismissione		<b>Valore Attuale</b>		=
		<b>Note</b>							
		<b>Dati Catastali</b>							

Quantità Beni	Totale Parziale		
6	+	191.433,06	
	-	0,00	
	=	<b>191.433,06</b>	+
		0,00	+
		0,00	-
		0,00	-
		0,00	+
		<b>191.433,06</b>	=

# Registro Inventario Beni Immobili

11/03/2015

Pagina 372 di 487


Raggruppamento per :					Consegnatario		+	Importo Lordo	
 <b>Voce Patrimonio Terreni agricoli</b>					Conditore		-	Importo IVA	
							=	<b>Valore Iniziale</b>	+
Progr.	Modello / Codice Inventario	Descrizione Bene			Data Attivazione	Funzione / Servizio	Totali Variazioni		+
		Ubicazione			Data Caricamento		Centro di Costo	Ammortamenti	
		Tipo Bene Immobile			Data Ultima Variaz.	Codifica SEC ' 95	Dismissioni		-
		Natura Bene			Data Dismissione		Stato del Bene	Plus o Minus Valenze	
		Tipo Ammortamento	% Inizio	% Anni Succ.	Causa Dismissione	<b>Valore Attuale</b>		=	
<b>Note</b>									
<b>Dati Catastali</b>									
798	B / 256	area impianti sportivi margine boccidromo			(A) 05/12/2001	Cavedon Luca	+ 41.516,20		
		viale dello Sport			(C) 31/12/2008			-	
		Terreno			(U) 05/12/2001		= <b>41.516,20</b>		+
		Terreni Indisponibili (0,00%)			(D)		0,00		+
		Terreni agricoli					0,00		-
		Annuale	0,00 %	0,00 %	Buono	Buono	<b>41.516,20</b>		
Rend. = 25,01 Superf. = 3340 Vol. = Vani = propriet?									
<b>Identificativi Catastali</b>				<b>Foglio</b>	<b>Numero</b>	<b>Subalt.</b>			
				5	1193				

Quantità Beni	Totale Parziale		
1	+	41.516,20	
	-	0,00	
	=	<b>41.516,20</b>	+
		0,00	+
		0,00	-
	0,00	-	
	0,00	+	
	<b>41.516,20</b>	=	

# Registro Inventario Beni Immobili

11/03/2015

Pagina 373 di 487

Raggruppamento per :					Consegnatario		+	Importo Lordo	
 <b>Voce Patrimonio Terreni agricoli</b>					Conditore		-	Importo IVA	
							=	<b>Valore Iniziale</b>	+
Progr.	Modello / Codice Inventario	Descrizione Bene			Data Attivazione	Funzione / Servizio	Totali Variazioni		+
		Ubicazione			Data Caricamento		Ammortamenti		-
		Tipo Bene Immobile			Data Ultima Variaz.	Centro di Costo	Dismissioni		-
		Natura Bene			Data Dismissione	Codifica SEC ' 95	Plus o Minus Valenze		+
		Tipo Ammortamento	% Inizio	% Anni Succ.	Causa Dismissione	Stato del Bene	<b>Valore Attuale</b>		=
<b>Note</b>									
<b>Dati Catastali</b>									
799	C / 260	<b>terreno agricolo da destinare a parcheggio</b>			(A) 06/06/2006	Cavedon Luca	+ 16.046,55		
		viale dello Sport			(C) 31/12/2008		-		
		Terreno			(U) 06/06/2006		= <b>16.046,55</b>		+
		Terreni Disponibili (0,00%)			(D)		0,00		+
		Terreni agricoli					0,00		-
		Annuale	0,00 %	0,00 %	Buono	Buono	<b>16.046,55</b>		
Rend.= 6,81 Superf.= 1055 Vol.= Vani= propriet?									
<b>Identificativi Catastali</b>				<b>Foglio</b>	<b>Numero</b>	<b>Subalt.</b>			
				5	1446				
800	C / 274	<b>terreno agricolo a margine via monte pasubio</b>			(A) 18/09/1985	Cavedon Luca	+ 107.458,65		
		via Monte Pasubio			(C) 31/12/2008		-		
		Terreno			(U) 18/09/1985		= <b>107.458,65</b>		+
		Terreni Disponibili (0,00%)			(D)		0,00		+
		Terreni agricoli					0,00		-
		Annuale	0,00 %	0,00 %	Buono	Buono	<b>107.458,65</b>		
Rend.= 45,61 Superf.= 7065 Vol.= Vani= propriet?									
<b>Identificativi Catastali</b>				<b>Foglio</b>	<b>Numero</b>	<b>Subalt.</b>			
				6	18				

# Registro Inventario Beni Immobili

11/03/2015

Pagina 374 di 487


Raggruppamento per :					Consegnatario	+	Importo Lordo		
 <b>Voce Patrimonio Terreni agricoli</b>					Conduuttore	-	Importo IVA		
						=	<b>Valore Iniziale</b>	+	
Progr.	Modello / Codice Inventario	Descrizione Bene		Data Attivazione	Funzione / Servizio	Totali Variazioni			+
		Ubicazione		Data Caricamento		Centro di Costo	Ammortamenti		
		Tipo Bene Immobile		Data Ultima Variaz.	Codifica SEC ' 95	Dismissioni			-
		Natura Bene		Data Dismissione	Stato del Bene	Plus o Minus Valenze			+
		Tipo Ammortamento	% Inizio	% Anni Succ.		<b>Valore Attuale</b>			=
		<b>Note</b>							
		<b>Dati Catastali</b>							

Quantità Beni	Totale Parziale		
2	+	123.505,20	
	-	0,00	
	=	<b>123.505,20</b>	+
		0,00	+
		0,00	-
		0,00	-
		0,00	+
		<b>123.505,20</b>	=

# Registro Inventario Beni Immobili

11/03/2015


Pagina 375 di 487

Raggruppamento per :					Consegnatario	+	Importo Lordo		
 <b>Voce Patrimonio Terreni agricoli</b>					Conduttore	-	Importo IVA		
							=	<b>Valore Iniziale</b>	+
Progr.	Modello / Codice Inventario	Descrizione Bene			Data Attivazione	Funzione / Servizio	Totali Variazioni		+
		Ubicazione			Data Caricamento		Centro di Costo	Ammortamenti	
		Tipo Bene Immobile			Data Ultima Variaz.	Codifica SEC ' 95	Dismissioni		-
		Natura Bene			Data Dismissione		Stato del Bene	Plus o Minus Valenze	
		Tipo Ammortamento	% Inizio	% Anni Succ.	Causa Dismissione			=	<b>Valore Attuale</b>
<b>Note</b>									
<b>Dati Catastali</b>									
801	B / 275	area verde via Cuso			(A) 23/10/1985	Cavedon Luca	+ 106.674,26		
		via Cuso			(C) 31/12/2008		-		
		Terreno			(U) 23/10/1985	= <b>106.674,26</b>		+	
		Terreni Indisponibili (0,00%)			(D)	0,00		+	
		Terreni agricoli				0,00		-	
		Annuale	0,00 %	0,00 %	Buono	Buono	0,00		-
		Rend. = 37,67 Superf. = 8582 Vol. = Vani = propriet?					0,00		-
							0,00		-
							0,00		+
							<b>106.674,26</b>		
Identificativi Catastali				Foglio	Numero	Subalt.			
				6	102				
802	B / 276	TERRENO PER AMMODERNAMENTO STRADALE VIA TRIESTE			(A) 31/03/1995	Cavedon Luca	+ 783,09		
		via Trieste			(C) 31/12/2008		-		
		Terreno			(U) 31/03/1995	= <b>783,09</b>		+	
		Terreni Indisponibili (0,00%)			(D)	0,00		+	
		Terreni agricoli				0,00		-	
		Annuale	0,00 %	0,00 %	Buono	Buono	0,00		-
		Rend. = 0,33 Superf. = 63 Vol. = Vani = propriet?					0,00		-
							0,00		-
							0,00		+
							<b>783,09</b>		
Identificativi Catastali				Foglio	Numero	Subalt.			
				6	416				

# Registro Inventario Beni Immobili

11/03/2015

Pagina 376 di 487


Raggruppamento per :					Consegnatario		+	Importo Lordo	
 <b>Voce Patrimonio Terreni agricoli</b>					Conditore		-	Importo IVA	
							=	<b>Valore Iniziale</b>	+
Progr.	Modello / Codice Inventario	Descrizione Bene			Data Attivazione	Funzione / Servizio	Totali Variazioni		+
		Ubicazione			Data Caricamento		Ammortamenti		-
		Tipo Bene Immobile			Data Ultima Variaz.	Centro di Costo	Dismissioni		-
		Natura Bene			Data Dismissione	Codifica SEC ' 95	Plus o Minus Valenze		+
		Tipo Ammortamento	% Inizio	% Anni Succ.	Causa Dismissione	Stato del Bene	<b>Valore Attuale</b>		=
<b>Note</b>									
<b>Dati Catastali</b>									
803	B / 277	<b>Area verde via Trifogli</b>			(A) 11/07/2005	Cavedon Luca	+ 31.261,45		
		via Trifogli			(C) 31/12/2008		-		
		Terreno			(U) 11/07/2005	= <b>31.261,45</b>		+	
		Terreni Indisponibili (0,00%)			(D)	0,00		+	
		Terreni agricoli				0,00		-	
		Annuale			0,00 %	0,00 %	Buono	Buono	<b>31.261,45</b>
Rend. = 16,24 Superf. = 2515 Vol. = Vani = propriet?									
<b>Identificativi Catastali</b>				<b>Foglio</b>	<b>Numero</b>	<b>Subalt.</b>			
				6	454				
804	B / 278	<b>Area verde via Trifogli</b>			(A) 11/07/2005	Cavedon Luca	+ 5.357,33		
		via Trifogli			(C) 31/12/2008		-		
		Terreno			(U) 11/07/2005	= <b>5.357,33</b>		+	
		Terreni Indisponibili (0,00%)			(D)	0,00		+	
		Terreni agricoli				0,00		-	
		Annuale			0,00 %	0,00 %	Buono	Buono	<b>5.357,33</b>
Rend. = 2,78 Superf. = 431 Vol. = Vani = propriet?									
<b>Identificativi Catastali</b>				<b>Foglio</b>	<b>Numero</b>	<b>Subalt.</b>			
				6	455				



# Registro Inventario Beni Immobili

11/03/2015


Pagina 377 di 487

Raggruppamento per :					Consegnatario		+	Importo Lordo	
 Voce Patrimonio Terreni agricoli					Conduttore		-	Importo IVA	
							=	<b>Valore Iniziale</b>	+
Progr.	Modello / Codice Inventario	Descrizione Bene			Data Attivazione	Funzione / Servizio	Totali Variazioni		
		Ubicazione			Data Caricamento		+ -		
		Tipo Bene Immobile			Data Ultima Variaz.	Centro di Costo	-		
		Natura Bene			Data Dismissione	Codifica SEC ' 95	-		
		Tipo Ammortamento	% Inizio	% Anni Succ.	Causa Dismissione	Stato del Bene	+		
							Plus o Minus Valenze		
		<b>Valore Attuale</b>							
<b>Note</b>									
<b>Dati Catastali</b>									
805	B / 279	Area verde via Trifogli			(A) 11/07/2005	Cavedon Luca	+ 5.108,73		
		via Trifogli			(C) 31/12/2008		-		
		Terreno			(U) 11/07/2005	= <b>5.108,73</b>			
		Terreni Indisponibili (0,00%)			(D)	0,00			
		Terreni agricoli				0,00			
		Annuale	0,00 %	0,00 %	Buono	Buono	0,00		
Rend. = 2,65 Superf. = 411 Vol. = Vani= propriet?									
<b>Identificativi Catastali</b>					<b>Foglio</b>	<b>Numero</b>	<b>Subalt.</b>		
					6	456			
806	B / 281	Area verde via Trifogli			(A) 11/07/2005	Cavedon Luca	+ 14.667,40		
		via Trifogli			(C) 31/12/2008		-		
		Terreno			(U) 11/07/2005	= <b>14.667,40</b>			
		Terreni Indisponibili (0,00%)			(D)	0,00			
		Terreni agricoli				0,00			
		Annuale	0,00 %	0,00 %	Buono	Buono	0,00		
Rend. = 7,62 Superf. = 1180 Vol. = Vani= propriet?									
<b>Identificativi Catastali</b>					<b>Foglio</b>	<b>Numero</b>	<b>Subalt.</b>		
					6	458			

# Registro Inventario Beni Immobili

11/03/2015


Pagina 378 di 487

Raggruppamento per :					Consegnatario		+	Importo Lordo	
 <b>Voce Patrimonio Terreni agricoli</b>					Conduittore		-	Importo IVA	
							=	<b>Valore Iniziale</b>	+
Progr.	Modello / Codice Inventario	Descrizione Bene			Data Attivazione	Funzione / Servizio	Totali Variazioni		+
		Ubicazione			Data Caricamento		Centro di Costo	Ammortamenti	
		Tipo Bene Immobile			Data Ultima Variaz.	Codifica SEC ' 95	Dismissioni		-
		Natura Bene			Data Dismissione		Stato del Bene	Plus o Minus Valenze	
		Tipo Ammortamento	% Inizio	% Anni Succ.	Causa Dismissione			<b>Valore Attuale</b>	=
<b>Note</b>									
<b>Dati Catastali</b>									
807	B / 282	area verde margine via Corte			(A) 16/05/2002	Cavedon Luca	+ 3.020,49		
		via Corte			(C) 31/12/2008		-		
		Terreno			(U) 16/05/2002	= <b>3.020,49</b>		+	
		Terreni Indisponibili (0,00%)			(D)	0,00		+	
		Terreni agricoli				0,00		-	
		Annuale			0,00 %	0,00 %	Buono	Buono	<b>3.020,49</b>
Rend. = 2,01 Superf. = 243 Vol. = Vani = propriet?									
<b>Identificativi Catastali</b>				<b>Foglio</b>	<b>Numero</b>	<b>Subalt.</b>			
				7	72				
808	B / 283	area verde margine via Corte			(A) 16/12/2002	Cavedon Luca	+ 56.506,78		
		via Corte			(C) 31/12/2008		-		
		Terreno			(U) 16/12/2002	= <b>56.506,78</b>		+	
		Terreni Indisponibili (0,00%)			(D)	0,00		+	
		Terreni agricoli				0,00		-	
		Annuale			0,00 %	0,00 %	Buono	Buono	<b>56.506,78</b>
Rend. = 37,57 Superf. = 4546 Vol. = Vani = propriet?									
<b>Identificativi Catastali</b>				<b>Foglio</b>	<b>Numero</b>	<b>Subalt.</b>			
				7	99				

# Registro Inventario Beni Immobili

11/03/2015


Pagina 379 di 487

Raggruppamento per :					Consegnatario		+	Importo Lordo		
 <b>Voce Patrimonio Terreni agricoli</b>					Conditore		-	Importo IVA		
							=	<b>Valore Iniziale</b>	+	
Progr.	Modello / Codice Inventario	Descrizione Bene			Data Attivazione	Funzione / Servizio	Totali Variazioni		+	
		Ubicazione			Data Caricamento		Ammortamenti		-	
		Tipo Bene Immobile			Data Ultima Variaz.	Centro di Costo	Dismissioni		-	
		Natura Bene			Data Dismissione	Codifica SEC ' 95	Plus o Minus Valenze		+	
		Tipo	Ammortamento	% Inizio	% Anni Succ.	Causa Dismissione	Stato del Bene	<b>Valore Attuale</b>		=
<b>Note</b>										
<b>Dati Catastali</b>										
809	B / 284	area verde margine via Corte			(A) 16/05/2002	Cavedon Luca	+ 870,10			
		via Corte			(C) 31/12/2008		-			
		Terreno			(U) 16/05/2002		= <b>870,10</b>		+	
		Terreni Indisponibili (0,00%)			(D)		0,00		+	
		Terreni agricoli					0,00		-	
		Annuale	0,00 %	0,00 %	Buono	Buono	<b>870,10</b>			
Rend. = 0,58 Superf. = 70 Vol. = Vani = propriet?										
<b>Identificativi Catastali</b>				<b>Foglio</b>	<b>Numero</b>	<b>Subalt.</b>				
				7	112					
810	B / 286	area verde margine via Corte			(A) 16/11/2005	Cavedon Luca	+ 116.680,41			
		via Corte			(C) 31/12/2008		-			
		Terreno			(U) 16/11/2005		= <b>116.680,41</b>		+	
		Terreni Indisponibili (0,00%)			(D)		0,00		+	
		Terreni agricoli					0,00		-	
		Annuale	0,00 %	0,00 %	Buono	Buono	<b>116.680,41</b>			
Rend. = 60,6 Superf. = 9387 Vol. = Vani = propriet?										
<b>Identificativi Catastali</b>				<b>Foglio</b>	<b>Numero</b>	<b>Subalt.</b>				
				7	482					

# Registro Inventario Beni Immobili

11/03/2015

Pagina 380 di 487

Raggruppamento per :					Consegnatario		+	Importo Lordo	
 <b>Voce Patrimonio Terreni agricoli</b>					Conduittore		-	Importo IVA	
							=	<b>Valore Iniziale</b>	+
Progr.	Modello / Codice Inventario	Descrizione Bene			Data Attivazione	Funzione / Servizio	Totali Variazioni		
		Ubicazione			Data Caricamento		+ -		
		Tipo Bene Immobile			Data Ultima Variaz.	Centro di Costo	Ammortamenti		
		Natura Bene			Data Dismissione	Codifica SEC ' 95	- Dismissioni		
		Tipo	Ammortamento	% Inizio	% Anni Succ.	Causa Dismissione	Stato del Bene	+ Plus o Minus Valenze	
								=	<b>Valore Attuale</b>
<b>Note</b>									
<b>Dati Catastali</b>									
811	B / 287	area verde margine via Corte			(A) 16/11/2005	Cavedon Luca	+ 58.831,19		
		via Corte			(C) 31/12/2008		-		
		Terreno			(U) 16/11/2005		= <b>58.831,19</b>		+
		Terreni Indisponibili (0,00%)			(D)		0,00		+
		Terreni agricoli					0,00		-
		Annuale			0,00 %		0,00 %	Buono	Buono
Rend. = 30,55 Superf. = 4733 Vol. = Vani = propriet?									
<b>Identificativi Catastali</b>					<b>Foglio</b>	<b>Numero</b>	<b>Subalt.</b>		
					7	484			
812	B / 298	area verde a margine via corte			(A) 28/01/1991	Cavedon Luca	+ 281.949,69		
		via Corte			(C) 31/12/2008		-		
		Terreno			(U) 28/01/1991		= <b>281.949,69</b>		+
		Terreni Indisponibili (0,00%)			(D)		0,00		+
		Terreni agricoli					0,00		-
		Annuale			0,00 %		0,00 %	Buono	Buono
Rend. = 169,86 Superf. = 22683 Vol. = Vani = 1000/1000									
<b>Identificativi Catastali</b>					<b>Foglio</b>	<b>Numero</b>	<b>Subalt.</b>		
					8	41			

# Registro Inventario Beni Immobili

11/03/2015

Pagina 381 di 487


Raggruppamento per :					Consegnatario	+	Importo Lordo		
 <b>Voce Patrimonio Terreni agricoli</b>					Conditore	-	Importo IVA		
						=	<b>Valore Iniziale</b>	+	
Progr.	Modello / Codice Inventario	Descrizione Bene			Data Attivazione	Funzione / Servizio	Totali Variazioni		+
		Ubicazione			Data Caricamento	Centro di Costo	Ammortamenti		-
		Tipo Bene Immobile			Data Ultima Variaz.	Codifica SEC ' 95	Dismissioni		-
		Natura Bene			Data Dismissione	Stato del Bene	Plus o Minus Valenze		+
		Tipo Ammortamento	% Inizio	% Anni Succ.	Causa Dismissione		<b>Valore Attuale</b>		=
		Note							
		Dati Catastali							

Quantità Beni	Totale Parziale		
12	+	681.710,92	
	-	0,00	
	=	<b>681.710,92</b>	+
		0,00	+
		0,00	-
		0,00	-
		0,00	+
		<b>681.710,92</b>	=

# Registro Inventario Beni Immobili

11/03/2015


Pagina 382 di 487

Raggruppamento per :					Consegnatario		+	Importo Lordo	
 <b>Voce Patrimonio Terreni agricoli</b>					Conduittore		-	Importo IVA	
							=	<b>Valore Iniziale</b>	+
Progr.	Modello / Codice Inventario	Descrizione Bene			Data Attivazione	Funzione / Servizio	Totali Variazioni		
		Ubicazione			Data Caricamento		+ -		
		Tipo Bene Immobile			Data Ultima Variaz.	Centro di Costo	Ammortamenti		
		Natura Bene			Data Dismissione		Codifica SEC ' 95	- Dismissioni	
		Tipo Ammortamento	% Inizio	% Anni Succ.	Causa Dismissione	Stato del Bene		+ Plus o Minus Valenze	
								= Valore Attuale	
<b>Note</b>									
<b>Dati Catastali</b>									
813	C / 300	area verde via corte			(A) 28/01/1991	Cavedon Luca	+ 92.263,86		
		via Corte			(C) 31/12/2008		- -----		
		Terreno			(U) 28/01/1991	Buono	= <b>92.263,86</b> +		
		Terreni Disponibili (0,00%)			(D) -----		0,00 +		
		Terreni agricoli					0,00 -		
		Annuale			0,00 %		0,00 %	Buono	Buono
							0,00 +		
							<b>92.263,86</b>		
Rend. = 45,43 Superf. = 6066 Vol. = Vani = propriet?									
<b>Identificativi Catastali</b>				<b>Foglio</b>	<b>Numero</b>	<b>Subalt.</b>			
				8	235				
814	C / 301	area verde a margine via corte			(A) 28/01/1991	Cavedon Luca	+ 54.603,90		
		via Corte			(C) 31/12/2008		- -----		
		Terreno			(U) 28/01/1991	Buono	= <b>54.603,90</b> +		
		Terreni Disponibili (0,00%)			(D) -----		0,00 +		
		Terreni agricoli					0,00 -		
		Annuale			0,00 %		0,00 %	Buono	Buono
							0,00 +		
							<b>54.603,90</b>		
Rend. = 26,88 Superf. = 3590 Vol. = Vani = 1000/1000									
<b>Identificativi Catastali</b>				<b>Foglio</b>	<b>Numero</b>	<b>Subalt.</b>			
				8	298				

# Registro Inventario Beni Immobili

11/03/2015


Pagina 383 di 487

Raggruppamento per :					Consegnatario		+	Importo Lordo	
 <b>Voce Patrimonio Terreni agricoli</b>					Conditore		-	Importo IVA	
							=	<b>Valore Iniziale</b>	+
Progr.	Modello / Codice Inventario	Descrizione Bene			Data Attivazione	Funzione / Servizio	Totali Variazioni		+
		Ubicazione			Data Caricamento		Ammortamenti		-
		Tipo Bene Immobile			Data Ultima Variaz.	Centro di Costo	Dismissioni		-
		Natura Bene			Data Dismissione	Codifica SEC ' 95	Plus o Minus Valenze		+
		Tipo Ammortamento	% Inizio	% Anni Succ.	Causa Dismissione	Stato del Bene	<b>Valore Attuale</b>		=
<b>Note</b>									
<b>Dati Catastali</b>									
815	C / 302	area verde via damiano chiesa			(A) 02/08/2001	Cavedon Luca	+ 20.487,87		
		via damiano chiesa			(C) 31/12/2008		-		
		Terreno			(U) 02/08/2001	= <b>20.487,87</b>		+	
		Terreni Disponibili (0,00%)			(D)	0,00		+	
		Terreni agricoli				0,00		-	
		Annuale			0,00 %	0,00 %	Buono	Buono	<b>20.487,87</b>
Rend. = 9,74 Superf. = 1347 Vol. = Vani = propriet?									
<b>Identificativi Catastali</b>				<b>Foglio</b>	<b>Numero</b>	<b>Subalt.</b>			
				8	468				
816	C / 303	area verde a margine via zanella			(A) 28/01/1991	Cavedon Luca	+ 19.742,58		
		via Zanella			(C) 31/12/2008		-		
		Terreno			(U) 28/01/1991	= <b>19.742,58</b>		+	
		Terreni Disponibili (0,00%)			(D)	0,00		+	
		Terreni agricoli				0,00		-	
		Annuale			0,00 %	0,00 %	Buono	Buono	<b>19.742,58</b>
Rend. = 10,73 Superf. = 1298 Vol. = Vani = propriet?									
<b>Identificativi Catastali</b>				<b>Foglio</b>	<b>Numero</b>	<b>Subalt.</b>			
				8	652				

# Registro Inventario Beni Immobili

11/03/2015

Pagina 384 di 487

Raggruppamento per :					Consegnatario		+	Importo Lordo		
 Voce Patrimonio Terreni agricoli					Conditore		-	Importo IVA		
							=	<b>Valore Iniziale</b>	+	
Progr.	Modello / Codice Inventario	Descrizione Bene			Data Attivazione	Funzione / Servizio	Totali Variazioni			
		Ubicazione			Data Caricamento		Ammortamenti			
		Tipo Bene Immobile			Data Ultima Variaz.	Centro di Costo	Dismissioni			
		Natura Bene			Data Dismissione	Codifica SEC ' 95	Plus o Minus Valenze			
		Tipo	Ammortamento	% Inizio	% Anni Succ.	Causa Dismissione	Stato del Bene	<b>Valore Attuale</b>		=
		<b>Note</b>								
		<b>Dati Catastali</b>								
817	C / 304	area verde Miola ex torrente Rostone			(A) 06/11/2008	Cavedon Luca	+		18.069,48	
		via Santa Rosa			(C) 31/12/2008		-			
		Terreno			(U) 06/11/2008		=		<b>18.069,48</b>	+
		Terreni Disponibili (0,00%)			(D)				0,00	+
		Terreni agricoli							0,00	-
		Annuale	0,00 %	0,00 %	Buono	Buono	<b>18.069,48</b>			
Rend.= Superf.= 1188 Vol.= Vani= propriet?										
<b>Identificativi Catastali</b>				<b>Foglio</b>	<b>Numero</b>	<b>Subalt.</b>				
				8	729					


Quantità Beni	Totale Parziale		
5	+	205.167,69	
	-	0,00	
	=	<b>205.167,69</b>	+
		0,00	+
		0,00	-
	0,00	-	
	0,00	+	
		<b>205.167,69</b>	=



# Registro Inventario Beni Immobili

11/03/2015

Pagina 385 di 487


Raggruppamento per :					Consegnatario		+	Importo Lordo	
 <b>Voce Patrimonio Terreni agricoli</b>					Conditore		-	Importo IVA	
							=	<b>Valore Iniziale</b>	+
Progr.	Modello / Codice Inventario	Descrizione Bene			Data Attivazione	Funzione / Servizio	Totali Variazioni		+
		Ubicazione			Data Caricamento		Ammortamenti		-
		Tipo Bene Immobile			Data Ultima Variaz.	Centro di Costo	Dismissioni		-
		Natura Bene			Data Dismissione	Codifica SEC ' 95	Plus o Minus Valenze		+
		Tipo Ammortamento	% Inizio	% Anni Succ.	Causa Dismissione	Stato del Bene	<b>Valore Attuale</b>		=
<b>Note</b>									
<b>Dati Catastali</b>									
818	B / 311	area verde via cesare battisti			(A) 02/10/1985	Cavedon Luca	+ 7.706,60		
		via cesare battisti			(C) 31/12/2008		-		
		Terreno			(U) 02/10/1985	= <b>7.706,60</b>		+	
		Terreni Indisponibili (0,00%)			(D)	0,00		+	
		Terreni agricoli				0,00		-	
		Annuale			0,00 %	0,00 %	Buono	Buono	<b>7.706,60</b>
Rend. = 4,64 Superf. = 620 Vol. = Vani= propriet?									
<b>Identificativi Catastali</b>				<b>Foglio</b>	<b>Numero</b>	<b>Subalt.</b>			
				8	876				

Quantità Beni	Totale Parziale	
1	+	7.706,60
	-	0,00
	=	<b>7.706,60</b>
		0,00
		0,00
	0,00	+
	0,00	-
	0,00	-
	0,00	+
	<b>7.706,60</b>	=

# Registro Inventario Beni Immobili

11/03/2015


Pagina 386 di 487

Raggruppamento per :					Consegnatario		+	Importo Lordo	
 <b>Voce Patrimonio Terreni agricoli</b>					Conditore		-	Importo IVA	
							=	<b>Valore Iniziale</b>	+
Progr.	Modello / Codice Inventario	Descrizione Bene			Data Attivazione	Funzione / Servizio	Totali Variazioni		+
		Ubicazione			Data Caricamento		Ammortamenti		-
		Tipo Bene Immobile			Data Ultima Variaz.	Centro di Costo	Dismissioni		-
		Natura Bene			Data Dismissione	Codifica SEC ' 95	Plus o Minus Valenze		+
		Tipo Ammortamento	% Inizio	% Anni Succ.	Causa Dismissione	Stato del Bene	<b>Valore Attuale</b>		=
<b>Note</b>									
<b>Dati Catastali</b>									
819	C / 313	area verde via cesare battisti			(A) 13/09/1985	Cavedon Luca	+ 4.258,80		
		via cesare battisti			(C) 31/12/2008		-		
		Terreno			(U) 13/09/1985	= <b>4.258,80</b>		+	
		Terreni Disponibili (0,00%)			(D)	0,00		+	
		Terreni agricoli				0,00		-	
		Annuale	0,00 %	0,00 %	Buono	Buono	<b>4.258,80</b>		
Rend. = 2,31 Superf. = 280 Vol. = Vani = propriet?									
<b>Identificativi Catastali</b>				<b>Foglio</b>	<b>Numero</b>	<b>Subalt.</b>			
				8	886				
820	C / 314	area verde via zanella			(A) 08/11/2001	Cavedon Luca	+ 4.775,94		
		via Zanella			(C) 31/12/2008		-		
		Terreno			(U) 08/11/2001	= <b>4.775,94</b>		+	
		Terreni Disponibili (0,00%)			(D)	0,00		+	
		Terreni agricoli				0,00		-	
		Annuale	0,00 %	0,00 %	Buono	Buono	<b>4.775,94</b>		
Rend. = 2,27 Superf. = 314 Vol. = Vani = propriet?									
<b>Identificativi Catastali</b>				<b>Foglio</b>	<b>Numero</b>	<b>Subalt.</b>			
				8	1028				

# Registro Inventario Beni Immobili

11/03/2015


Pagina 387 di 487

Raggruppamento per :					Consegnatario		+	Importo Lordo		
 <b>Voce Patrimonio Terreni agricoli</b>					Conditore		-	Importo IVA		
							=	<b>Valore Iniziale</b>	+	
Progr.	Modello / Codice Inventario	Descrizione Bene			Data Attivazione	Funzione / Servizio	Totali Variazioni		+	
		Ubicazione			Data Caricamento		Ammortamenti		-	
		Tipo Bene Immobile			Data Ultima Variaz.	Centro di Costo	Dismissioni		-	
		Natura Bene			Data Dismissione	Codifica SEC ' 95	Plus o Minus Valenze		+	
		Tipo	Ammortamento	% Inizio	% Anni Succ.	Causa Dismissione	Stato del Bene	<b>Valore Attuale</b>		=
		<b>Note</b>								
		<b>Dati Catastali</b>								
821	C / 315	area verde via zanella			(A) 28/01/1991	Cavedon Luca	+		21.811,14	
		via Zanella			(C) 31/12/2008		-			
		Terreno			(U) 28/01/1991	=		<b>21.811,14</b>	+	
		Terreni Disponibili (0,00%)			(D)			0,00	+	
		Terreni agricoli						0,00	-	
		Annuale			0,00 %	0,00 %	Buono	Buono	<b>21.811,14</b>	
Rend. = 10,37 Superf. = 1434 Vol. = Vani = propriet?										
<b>Identificativi Catastali</b>					<b>Foglio</b>	<b>Numero</b>	<b>Subalt.</b>			
					8	1131				
822	C / 355	area verde Ex Miola			(A) 28/02/1994	Cavedon Luca	+		424.967,40	
		via Santa Rosa			(C) 31/12/2008		-			
		Terreno			(U) 28/02/1994	=		<b>424.967,40</b>	+	
		Terreni Disponibili (0,00%)			(D)			0,00	+	
		Terreni agricoli						0,00	-	
		Annuale			0,00 %	0,00 %	Buono	Buono	<b>424.967,40</b>	
Rend. = 209,23 Superf. = 27940 Vol. = Vani = propriet?										
<b>Identificativi Catastali</b>					<b>Foglio</b>	<b>Numero</b>	<b>Subalt.</b>			
					8	223				

# Registro Inventario Beni Immobili

11/03/2015

Pagina 388 di 487


Raggruppamento per :					Consegnatario		+	Importo Lordo		
 Voce Patrimonio Terreni agricoli					Conduttore		-	Importo IVA		
							=	<b>Valore Iniziale</b>	+	
Progr.	Modello / Codice Inventario	Descrizione Bene			Data Attivazione	Funzione / Servizio	Totali Variazioni			+
		Ubicazione			Data Caricamento		Centro di Costo	Ammortamenti		
		Tipo Bene Immobile			Data Ultima Variaz.	Codifica SEC ' 95	Dismissioni			-
		Natura Bene			Data Dismissione		Stato del Bene	Plus o Minus Valenze		
		Tipo Ammortamento	% Inizio	% Anni Succ.	Causa Dismissione	<b>Valore Attuale</b>				=
<b>Note</b>										
<b>Dati Catastali</b>										
823	C / 356	area verde margine via Manzoni			(A) 03/02/1981	Cavedon Luca	+ 85.738,77			
		via Manzoni			(C) 31/12/2008		-			
		Terreno			(U) 03/02/1981	= <b>85.738,77</b>			+	
		Terreni Disponibili (0,00%)			(D)	0,00			+	
		Terreni agricoli				0,00			-	
		Annuale	0,00 %	0,00 %	Buono	Buono	0,00			+
Rend. = 40,76 Superf. = 5637 Vol. = Vani = propriet?										
<b>Identificativi Catastali</b>				<b>Foglio</b>	<b>Numero</b>	<b>Subalt.</b>				
				8	226					

Quantità Beni	Totale Parziale	
5	+	541.552,05
	-	0,00
	=	<b>541.552,05</b>
		0,00
		0,00
	0,00	-
	0,00	-
	0,00	+
		<b>541.552,05</b>
		=

# Registro Inventario Beni Immobili

11/03/2015


Pagina 389 di 487

Raggruppamento per :					Consegnatario		+	Importo Lordo	
 <b>Voce Patrimonio Terreni agricoli</b>					Conducente		-	Importo IVA	
							=	<b>Valore Iniziale</b>	+
Progr.	Modello / Codice Inventario	Descrizione Bene			Data Attivazione	Funzione / Servizio	Totali Variazioni		+
		Ubicazione			Data Caricamento		Ammortamenti		-
		Tipo Bene Immobile			Data Ultima Variaz.	Centro di Costo	Dismissioni		-
		Natura Bene			Data Dismissione	Codifica SEC ' 95	Plus o Minus Valenze		+
		Tipo Ammortamento	% Inizio	% Anni Succ.	Causa Dismissione	Stato del Bene	<b>Valore Attuale</b>		=
<b>Note</b>									
<b>Dati Catastali</b>									
824	B / 357	area di propriet... comunale anche se all'interno di una propriet... privata			(A) 19/08/2008	Cavedon Luca	+ 1.243,00		
		via Manzoni			(C) 31/12/2008		-		
		Terreno			(U) 19/08/2008		= <b>1.243,00</b>		+
		Terreni Indisponibili (0,00%)			(D)		0,00		+
		Terreni agricoli					0,00		-
		Annuale	0,00 %	0,00 %	Buono	Buono	0,00		-
		Rend.= Superf.= 100 Vol.= Vani= propriet?							
<b>Identificativi Catastali</b>					<b>Foglio</b>	<b>Numero</b>	<b>Subalt.</b>		
					8	1249			
825	B / 358	area verde Miola lungo via Manzoni			(A) 31/08/2001	Cavedon Luca	+ 242.161,26		
		via Alessandro Manzoni			(C) 31/12/2008		-		
		Terreno			(U) 31/08/2001		= <b>242.161,26</b>		+
		Terreni Indisponibili (0,00%)			(D)		0,00		+
		Terreni agricoli					0,00		-
		Annuale	0,00 %	0,00 %	Buono	Buono	0,00		-
		Rend.= 160,99 Superf.= 19482 Vol.= Vani= propriet?							
<b>Identificativi Catastali</b>					<b>Foglio</b>	<b>Numero</b>	<b>Subalt.</b>		
					8	1275			

# Registro Inventario Beni Immobili

11/03/2015

Pagina 390 di 487


Raggruppamento per :					Consegnatario		+	Importo Lordo		
 <b>Voce Patrimonio Terreni agricoli</b>					Conditore		-	Importo IVA		
							=	<b>Valore Iniziale</b>	+	
Progr.	Modello / Codice Inventario	Descrizione Bene			Data Attivazione	Funzione / Servizio	Totali Variazioni			+
		Ubicazione			Data Caricamento		Centro di Costo	Ammortamenti		
		Tipo Bene Immobile			Data Ultima Variaz.	Codifica SEC ' 95	Dismissioni			-
		Natura Bene			Data Dismissione		Stato del Bene	Plus o Minus Valenze		
		Tipo	Ammortamento	% Inizio	% Anni Succ.	Causa Dismissione		<b>Valore Attuale</b>		
<b>Note</b>										
<b>Dati Catastali</b>										
826	B / 359	marciapiede a margine via manzoni			(A) 31/08/2001	Cavedon Luca	+ 8.178,94			
		via Alessandro Manzoni			(C) 31/12/2008		-			
		Terreno			(U) 31/08/2001	= <b>8.178,94</b>			+	
		Terreni Indisponibili (0,00%)			(D)	0,00			+	
		Terreni agricoli				0,00			-	
		Annuale	0,00 %	0,00 %	Buono	Buono	<b>8.178,94</b>			
Rend. = 5,44 Superf. = 658 Vol. = Vani= propriet?										
<b>Identificativi Catastali</b>				<b>Foglio</b>	<b>Numero</b>	<b>Subalt.</b>				
				8	1276					

Quantità Beni		Totale Parziale	
3	+	251.583,20	
	-	0,00	
	=	<b>251.583,20</b>	+
		0,00	+
		0,00	-
		0,00	-
		0,00	+
		<b>251.583,20</b>	=

# Registro Inventario Beni Immobili

11/03/2015

Pagina 391 di 487


Raggruppamento per :					Consegnatario		+	Importo Lordo
 <b>Voce Patrimonio Terreni agricoli</b>					Conditore		-	Importo IVA
							=	<b>Valore Iniziale</b>
Progr.	Modello / Codice Inventario	Descrizione Bene			Data Attivazione	Funzione / Servizio	Totali Variazioni	
		Ubicazione			Data Caricamento		+ -	
		Tipo Bene Immobile			Data Ultima Variaz.	Centro di Costo	-	
		Natura Bene			Data Dismissione	Codifica SEC ' 95	-	
		Tipo Ammortamento	% Inizio	% Anni Succ.	Causa Dismissione	Stato del Bene	+	
							Plus o Minus Valenze	
		<b>Valore Attuale</b>						
<b>Note</b>								
<b>Dati Catastali</b>								
827	C / 360	area verde Miola a margine via Manzoni			(A) 31/08/2001	Cavedon Luca	+ 38.998,44	
		via Manzoni			(C) 31/12/2008		-	
		Terreno			(U) 31/08/2001	Buono	= <b>38.998,44</b>	
		Terreni Disponibili (0,00%)			(D)		0,00	
		Terreni agricoli					0,00	
		Terreni agricoli					0,00	
		Annuale	0,00 %	0,00 %	Buono	<b>38.998,44</b>		
Rend. = 16,55 Superf. = 2564 Vol. = Vani = propriet?								
<b>Identificativi Catastali</b>			<b>Foglio</b>	<b>Numero</b>	<b>Subalt.</b>			
			8	1281				

Quantità Beni	Totale Parziale	
1	+	38.998,44
	-	0,00
	=	<b>38.998,44</b>
		0,00
		0,00
		0,00
	<b>38.998,44</b>	=

# Registro Inventario Beni Immobili

11/03/2015

Pagina 392 di 487


Raggruppamento per :					Consegnatario		+	Importo Lordo	
 <b>Voce Patrimonio Terreni agricoli</b>					Conducente		-	Importo IVA	
							=	<b>Valore Iniziale</b>	+
Progr.	Modello / Codice Inventario	Descrizione Bene			Data Attivazione	Funzione / Servizio	Totali Variazioni		+
		Ubicazione			Data Caricamento		Ammortamenti		-
		Tipo Bene Immobile			Data Ultima Variaz.	Centro di Costo	Dismissioni		-
		Natura Bene			Data Dismissione	Codifica SEC ' 95	Plus o Minus Valenze		+
		Tipo Ammortamento	% Inizio	% Anni Succ.	Causa Dismissione	Stato del Bene	<b>Valore Attuale</b>		=
<b>Note</b>									
<b>Dati Catastali</b>									
828	B / 362	area verde Miola a margine via Manzoni			(A) 31/08/2001	Cavedon Luca	+ 19.415,66		
		via Manzoni			(C) 31/12/2008		-		
		Terreno			(U) 31/08/2001	= <b>19.415,66</b>		+	
		Terreni Indisponibili (0,00%)			(D)	0,00		+	
		Terreni agricoli				0,00		-	
		Annuale			0,00 %	0,00 %	Buono	Buono	<b>19.415,66</b>
Rend. = 6,45 Superf. = 1562 Vol. = Vani = propriet?									
<b>Identificativi Catastali</b>				<b>Foglio</b>	<b>Numero</b>	<b>Subalt.</b>			
				8	1283				
829	B / 364	area verde Miola via Santa Rosa			(A) 28/02/1994	Cavedon Luca	+ 443.154,36		
		via Santa Rosa			(C) 31/12/2008		-		
		Terreno			(U) 28/02/1994	= <b>443.154,36</b>		+	
		Terreni Indisponibili (0,00%)			(D)	0,00		+	
		Terreni agricoli				0,00		-	
		Annuale			0,00 %	0,00 %	Buono	Buono	<b>443.154,36</b>
Rend. = 294,6 Superf. = 35652 Vol. = Vani = propriet?									
<b>Identificativi Catastali</b>				<b>Foglio</b>	<b>Numero</b>	<b>Subalt.</b>			
				8	1285				



# Registro Inventario Beni Immobili

11/03/2015

Pagina 393 di 487


Raggruppamento per :					Consegnatario		+	Importo Lordo		
 <b>Voce Patrimonio Terreni agricoli</b>					Conditore		-	Importo IVA		
							=	<b>Valore Iniziale</b>	+	
Progr.	Modello / Codice Inventario	Descrizione Bene			Data Attivazione	Funzione / Servizio	Totali Variazioni		+	
		Ubicazione			Data Caricamento		Ammortamenti		-	
		Tipo Bene Immobile			Data Ultima Variaz.	Centro di Costo	Dismissioni		-	
		Natura Bene			Data Dismissione	Codifica SEC ' 95	Plus o Minus Valenze		+	
		Tipo	Ammortamento	% Inizio	% Anni Succ.	Causa Dismissione	Stato del Bene	<b>Valore Attuale</b>		=
		<b>Note</b>								
		<b>Dati Catastali</b>								
830	<b>B / 367</b>	<b>terreno Miola lungo via santa rosa</b>			(A) 28/02/1994	<b>Cavedon Luca</b>	+		25.978,70	
		via Santa Rosa			(C) 31/12/2008		-			
		Terreno			(U) 28/02/1994		=		<b>25.978,70</b>	+
		Terreni Indisponibili (0,00%)			(D)				0,00	+
		Terreni agricoli							0,00	-
		Annuale			0,00 %		0,00 %	Buono	Buono	<b>25.978,70</b>
Rend. = 10,79 Superf. = 2090 Vol. = Vani = propriet?										
<b>Identificativi Catastali</b>				<b>Foglio</b>	<b>Numero</b>	<b>Subalt.</b>				
				8	1319					

Quantità Beni		Totale Parziale	
3	+	488.548,72	
	-	0,00	
	=	<b>488.548,72</b>	+
		0,00	+
		0,00	-
		0,00	-
		0,00	+
		<b>488.548,72</b>	=

# Registro Inventario Beni Immobili

11/03/2015

Pagina 394 di 487


Raggruppamento per :					Consegnatario	+	Importo Lordo			
 <b>Voce Patrimonio Terreni agricoli</b>					Conduttore	-	Importo IVA			
							=	<b>Valore Iniziale</b>	+	
Progr.	Modello / Codice Inventario	Descrizione Bene			Data Attivazione	Funzione / Servizio	Totali Variazioni		+	
		Ubicazione			Data Caricamento		Centro di Costo	Ammortamenti		-
		Tipo Bene Immobile			Data Ultima Variaz.	Codifica SEC ' 95	Dismissioni		-	
		Natura Bene			Data Dismissione		Stato del Bene	Plus o Minus Valenze		+
		Tipo Ammortamento	% Inizio	% Anni Succ.	Causa Dismissione	<b>Valore Attuale</b>		=		
<b>Note</b>										
<b>Dati Catastali</b>										
831	C / 403	fabbricato demolito area di propriet... comunale (pertinenza alloggi anziani)			(A) 17/03/1998	Cavedon Luca	+		851,76	
		VIA ROMA			(C) 31/12/2008		-			
		Terreno			(U) 17/03/1998		=		<b>851,76</b>	+
		Terreni Disponibili (0,00%)			(D)				0,00	+
		Terreni agricoli							0,00	-
		Annuale	0,00 %	0,00 %	Buono	Buono	<b>851,76</b>			
Rend. = 60,74 Superf. = 56 Vol. = Vani= propriet?										
Identificativi Catastali			Foglio	Numero	Subalt.					
			8	447	4					

Quantità Beni	Totale Parziale		
1	+	851,76	
	-	0,00	
	=	<b>851,76</b>	+
		0,00	+
		0,00	-
	0,00	-	
	0,00	+	
	<b>851,76</b>	=	

# Registro Inventario Beni Immobili

11/03/2015


Pagina 395 di 487

Raggruppamento per :					Consegnatario		+	Importo Lordo	
 <b>Voce Patrimonio Terreni agricoli</b>					Conduittore		-	Importo IVA	
							=	Valore Iniziale	+
Progr.	Modello / Codice Inventario	Descrizione Bene	Data Attivazione		Funzione / Servizio		Totali Variazioni		+
		Ubicazione	Data Caricamento		Centro di Costo		Ammortamenti		-
		Tipo Bene Immobile	Data Ultima Variaz.		Codifica SEC ' 95		Dismissioni		-
		Natura Bene	Data Dismissione		Stato del Bene		Plus o Minus Valenze		+
		Tipo Ammortamento	% Inizio	% Anni Succ.	Causa Dismissione		Valore Attuale		=
<b>Note</b>									
<b>Dati Catastali</b>									
832	B / 404	area adiacente ecostazione	(A)	03/10/2000	Cavedon Luca		+	3.467,97	
		via Monte Pasubio	(C)	31/12/2008			-		
		Terreno	(U)	03/10/2000			=	<b>3.467,97</b>	+
		Terreni Indisponibili (0,00%)	(D)					0,00	+
		Terreni agricoli						0,00	-
		Annuale	0,00 %	0,00 %	Buono	Buono		0,00	-
		Rend. = 1,22 Superf. = 279 Vol. = Vani = propriet?							
<b>Identificativi Catastali</b>			<b>Foglio</b>	<b>Numero</b>	<b>Subalt.</b>				
			1	1623					
833	B / 405	area margine ecostazione	(A)	06/07/2006	Cavedon Luca		+	62.734,21	
		via Monte Pasubio	(C)	31/12/2008			-		
		Terreno	(U)	06/07/2006			=	<b>62.734,21</b>	+
		Terreni Indisponibili (0,00%)	(D)					0,00	+
		Terreni agricoli						0,00	-
		Annuale	0,00 %	0,00 %	Buono	Buono		0,00	-
		Rend. = 22,16 Superf. = 5047 Vol. = Vani = propriet?							
<b>Identificativi Catastali</b>			<b>Foglio</b>	<b>Numero</b>	<b>Subalt.</b>				
			1	1933					

# Registro Inventario Beni Immobili

11/03/2015

Pagina 396 di 487

Raggruppamento per :					Consegnatario		+	Importo Lordo	
 <b>Voce Patrimonio Terreni agricoli</b>					Conditore		-	Importo IVA	
							=	Valore Iniziale	+
Progr.	Modello / Codice Inventario	Descrizione Bene			Data Attivazione	Funzione / Servizio	Totali Variazioni		+
		Ubicazione			Data Caricamento	Centro di Costo	Ammortamenti		-
		Tipo Bene Immobile			Data Ultima Variaz.	Codifica SEC ' 95	Dismissioni		-
		Natura Bene			Data Dismissione	Stato del Bene	Plus o Minus Valenze		+
		Tipo	Ammortamento	% Inizio	% Anni Succ.	Causa Dismissione	Valore Attuale		=
<b>Note</b>									
<b>Dati Catastali</b>									
834	B / 406	area margine ecostazione			(A) 06/07/2006	Cavedon Luca	+ 1.727,77		
		via Monte Pasubio			(C) 31/12/2008		-		
		Terreno			(U) 06/07/2006		= 1.727,77		+
		Terreni Indisponibili (0,00%)			(D)		0,00		+
		Terreni agricoli					0,00		-
		Annuale	0,00 %	0,00 %	Buono	Buono	0,00		-
Rend. = 0,61 Superf. = 139 Vol. = Vani = propriet?									
<b>Identificativi Catastali</b>					<b>Foglio</b>	<b>Numero</b>	<b>Subalt.</b>		
					1	1935			
835	B / 420	PARCO VIA COLOMBO ATTIGUO SCUOLA			(A) 28/01/1991	Cavedon Luca	+ 43.231,54		
		via Colombo			(C) 31/12/2008		-		
		Terreno			(U) 28/01/1991		= 43.231,54		+
		Terreni Indisponibili (0,00%)			(D)		0,00		+
		Terreni agricoli					0,00		-
		Annuale	0,00 %	0,00 %	Buono	Buono	0,00		-
Rend. = 22,45 Superf. = 3478 Vol. = Vani = 1000/1000									
<b>Identificativi Catastali</b>					<b>Foglio</b>	<b>Numero</b>	<b>Subalt.</b>		
					1	99			

# Registro Inventario Beni Immobili

11/03/2015

Pagina 397 di 487


Raggruppamento per :					Consegnatario	+	Importo Lordo		
 Voce Patrimonio Terreni agricoli					Conditore	-	Importo IVA		
						=	<b>Valore Iniziale</b>	+	
Progr.	Modello / Codice Inventario	Descrizione Bene		Data Attivazione	Funzione / Servizio	Totali Variazioni			+
		Ubicazione		Data Caricamento		Centro di Costo	Ammortamenti		
		Tipo Bene Immobile		Data Ultima Variaz.	Codifica SEC ' 95	Dismissioni			-
		Natura Bene		Data Dismissione	Stato del Bene	Plus o Minus Valenze			+
		Tipo Ammortamento	% Inizio	% Anni Succ.		<b>Valore Attuale</b>			=
		Causa Dismissione							
		<b>Note</b>							
		<b>Dati Catastali</b>							

Quantità Beni	Totale Parziale		
4	+	111.161,49	
	-	0,00	
	=	<b>111.161,49</b>	+
		0,00	+
		0,00	-
		0,00	-
		0,00	+
		<b>111.161,49</b>	=

# Registro Inventario Beni Immobili

11/03/2015

Pagina 398 di 487


Raggruppamento per :					Consegnatario	+	Importo Lordo		
 <b>Voce Patrimonio Terreni agricoli</b>					Conduttore	-	Importo IVA		
							=	<b>Valore Iniziale</b>	+
Progr.	Modello / Codice Inventario	Descrizione Bene			Data Attivazione	Funzione / Servizio	Totali Variazioni		+
		Ubicazione			Data Caricamento		Centro di Costo	Ammortamenti	
		Tipo Bene Immobile			Data Ultima Variaz.	Codifica SEC ' 95	Dismissioni		-
		Natura Bene			Data Dismissione		Stato del Bene	Plus o Minus Valenze	
		Tipo Ammortamento	% Inizio	% Anni Succ.	Causa Dismissione			=	<b>Valore Attuale</b>
<b>Note</b>									
<b>Dati Catastali</b>									
836	C / 422	<b>Terreno seminativo adacente ecostazione</b>			(A) 31/12/2004	Cavedon Luca	+	54.375,75	
		via Monte Pasubio			(C) 31/12/2008			-	
		Terreno			(U) 31/12/2004		=	<b>54.375,75</b>	+
		Terreni Disponibili (0,00%)			(D)			0,00	+
		Terreni agricoli						0,00	-
		Annuale	0,00 %	0,00 %	Buono	Buono		0,00	-
		Rend. = 15,69 Superf. = 3575 Vol. = Vani = 1000/1000						0,00	-
								0,00	+
<b>Identificativi Catastali</b>					<b>Foglio</b>	<b>Numero</b>	<b>Subalt.</b>		
					1	462			

Quantità Beni	Totale Parziale	
1	+	54.375,75
	-	0,00
	=	<b>54.375,75</b>
		0,00
		0,00
		0,00
		0,00
		<b>54.375,75</b>

# Registro Inventario Beni Immobili

11/03/2015

Pagina 399 di 487


Raggruppamento per :					Consegnatario		+	Importo Lordo	
 <b>Voce Patrimonio Terreni agricoli</b>					Conditore		-	Importo IVA	
							=	<b>Valore Iniziale</b>	+
Progr.	Modello / Codice Inventario	Descrizione Bene			Data Attivazione	Funzione / Servizio	Totali Variazioni		
		Ubicazione			Data Caricamento		+ -		
		Tipo Bene Immobile			Data Ultima Variaz.	Centro di Costo	-		
		Natura Bene			Data Dismissione	Codifica SEC ' 95	-		
		Tipo Ammortamento	% Inizio	% Anni Succ.	Causa Dismissione	Stato del Bene	+		
							Plus o Minus Valenze		
		<b>Valore Attuale</b>							
<b>Note</b>									
<b>Dati Catastali</b>									
837	B / 423	<b>PARCO VILLAGGIO VENEZIA</b>			(A) 31/12/2004	Cavedon Luca	+ 35.549,80		
		via Vicenza			(C) 31/12/2008		-		
		Terreno			(U) 31/12/2004		= <b>35.549,80</b>		
		Terreni Indisponibili (0,00%)			(D)		0,00		
		Terreni agricoli					0,00		
		Annuale	0,00 %	0,00 %	Buono	Buono	<b>35.549,80</b>		
Rend. = 18,46 Superf. = 2860 Vol. = Vani = 1000/1000									
<b>Identificativi Catastali</b>				<b>Foglio</b>	<b>Numero</b>	<b>Subalt.</b>			
				1	721				

Quantità Beni		Totale Parziale	
1	+	35.549,80	
	-	0,00	
	=	<b>35.549,80</b>	+
		0,00	+
		0,00	-
		0,00	-
		0,00	+
		<b>35.549,80</b>	=

# Registro Inventario Beni Immobili

11/03/2015

Pagina 400 di 487

Raggruppamento per :					Consegnatario		+	Importo Lordo		
 <b>Voce Patrimonio Terreni agricoli</b>					Conditore		-	Importo IVA		
							=	<b>Valore Iniziale</b>	+	
Progr.	Modello / Codice Inventario	Descrizione Bene			Data Attivazione	Funzione / Servizio	Totali Variazioni			
		Ubicazione			Data Caricamento		Centro di Costo	Ammortamenti		
		Tipo Bene Immobile			Data Ultima Variaz.	Codifica SEC ' 95		Dismissioni		
		Natura Bene			Data Dismissione		Stato del Bene	Plus o Minus Valenze		
		Tipo	Ammortamento	% Inizio	% Anni Succ.	Causa Dismissione		<b>Valore Attuale</b>		
<b>Note</b>										
<b>Dati Catastali</b>										
838	C / 424	<b>TERRENO ADIACENTE ACQUEDOTTO</b>			(A) 14/10/1985	Cavedon Luca	+ 14.738,49			
		via Monte Grappa			(C) 31/12/2008		-			
		Terreno			(U) 14/10/1985	= <b>14.738,49</b>			+	
		Terreni Disponibili (0,00%)			(D)	0,00			+	
		Terreni agricoli				0,00			-	
		Annuale			0,00 %	0,00 %	Buono	Buono	<b>14.738,49</b>	
Rend. = 4,25 Superf. = 969 Vol. = Vani = 1000/1000										
<b>Identificativi Catastali</b>				<b>Foglio</b>	<b>Numero</b>	<b>Subalt.</b>				
				1	908					


Quantità Beni		Totale Parziale	
1	+	14.738,49	
	-	0,00	
	=	<b>14.738,49</b>	+
		0,00	+
		0,00	-
	0,00	-	
	0,00	-	
	0,00	+	
		<b>14.738,49</b>	=



# Registro Inventario Beni Immobili

11/03/2015


Pagina 401 di 487

Raggruppamento per :					Consegnatario		+	Importo Lordo	
 <b>Voce Patrimonio Terreni agricoli</b>					Conditore		-	Importo IVA	
							=	<b>Valore Iniziale</b>	+
Progr.	Modello / Codice Inventario	Descrizione Bene			Data Attivazione	Funzione / Servizio	Totali Variazioni		
		Ubicazione			Data Caricamento		+ -		
		Tipo Bene Immobile			Data Ultima Variaz.	Centro di Costo	Ammortamenti		
		Natura Bene			Data Dismissione	Codifica SEC ' 95	- Dismissioni		
		Tipo	Ammortamento	% Inizio	% Anni Succ.	Causa Dismissione	Stato del Bene	+ Plus o Minus Valenze	
								=	<b>Valore Attuale</b>
<b>Note</b>									
<b>Dati Catastali</b>									
839	B / 435	area adiacente ecostazione			(A) 03/10/2000	Cavedon Luca	+ 5.692,94		
		via Monte Pasubio			(C) 31/12/2008		-		
		Terreno			(U) 03/10/2000		= <b>5.692,94</b>		
		Terreni Indisponibili (0,00%)			(D)		0,00		
		Terreni agricoli					0,00		
		Annuale	0,00 %	0,00 %	Buono	Buono	0,00		
Rend. = 2,01 Superf. = 458 Vol. = Vani = 1000/1000									
<b>Identificativi Catastali</b>					<b>Foglio</b>	<b>Numero</b>	<b>Subalt.</b>		
					1	1624			
840	B / 436	area adiacente ecostazione			(A) 03/10/2000	Cavedon Luca	+ 2.846,47		
		via Monte Pasubio			(C) 31/12/2008		-		
		Terreno			(U) 03/10/2000		= <b>2.846,47</b>		
		Terreni Indisponibili (0,00%)			(D)		0,00		
		Terreni agricoli					0,00		
		Annuale	0,00 %	0,00 %	Buono	Buono	0,00		
Rend. = 1,01 Superf. = 229 Vol. = Vani = 1000/1000									
<b>Identificativi Catastali</b>					<b>Foglio</b>	<b>Numero</b>	<b>Subalt.</b>		
					1	1626			

# Registro Inventario Beni Immobili

11/03/2015


Pagina 402 di 487

Raggruppamento per :					Consegnatario		+	Importo Lordo	
 <b>Voce Patrimonio Terreni agricoli</b>					Conduittore		-	Importo IVA	
							=	<b>Valore Iniziale</b>	+
Progr.	Modello / Codice Inventario	Descrizione Bene			Data Attivazione	Funzione / Servizio	Totali Variazioni		+
		Ubicazione			Data Caricamento		Centro di Costo	Ammortamenti	
		Tipo Bene Immobile			Data Ultima Variaz.	Codifica SEC ' 95	Dismissioni		-
		Natura Bene			Data Dismissione		Stato del Bene	Plus o Minus Valenze	
		Tipo Ammortamento	% Inizio	% Anni Succ.	Causa Dismissione	<b>Valore Attuale</b>		=	
<b>Note</b>									
<b>Dati Catastali</b>									
841	B / 437	area adiacente ecostazione			(A) 03/10/2000	Cavedon Luca	+ 7.868,19		
		via Monte Pasubio			(C) 31/12/2008			-	
		Terreno			(U) 03/10/2000		= <b>7.868,19</b>		+
		Terreni Indisponibili (0,00%)			(D)		0,00		+
		Terreni agricoli					0,00		-
		Annuale	0,00 %	0,00 %	Buono	Buono	0,00		-
		Rend. = 2,78 Superf. = 633 Vol. = Vani = 1000/1000					0,00		-
							0,00		-
							0,00		+
							<b>7.868,19</b>		
<b>Identificativi Catastali</b>					<b>Foglio</b>	<b>Numero</b>	<b>Subalt.</b>		
					1	1627			
842	B / 438	area adiacente ecostazione			(A) 03/10/2000	Cavedon Luca	+ 1.280,29		
		via Monte Pasubio			(C) 31/12/2008			-	
		Terreno			(U) 03/10/2000		= <b>1.280,29</b>		+
		Terreni Indisponibili (0,00%)			(D)		0,00		+
		Terreni agricoli					0,00		-
		Annuale	0,00 %	0,00 %	Buono	Buono	0,00		-
		Rend. = 0,45 Superf. = 103 Vol. = Vani = 1000/1000					0,00		-
							0,00		+
							<b>1.280,29</b>		
<b>Identificativi Catastali</b>					<b>Foglio</b>	<b>Numero</b>	<b>Subalt.</b>		
					1	1629			

# Registro Inventario Beni Immobili

11/03/2015

Pagina 403 di 487


Raggruppamento per :					Consegnatario	+	Importo Lordo		
 <b>Voce Patrimonio Terreni agricoli</b>					Conduttore	-	Importo IVA		
							=	<b>Valore Iniziale</b>	+
Progr.	Modello / Codice Inventario	Descrizione Bene			Data Attivazione	Funzione / Servizio	Totali Variazioni		+
		Ubicazione			Data Caricamento		Centro di Costo	Ammortamenti	
		Tipo Bene Immobile			Data Ultima Variaz.	Codifica SEC ' 95	Dismissioni		-
		Natura Bene			Data Dismissione		Stato del Bene	Plus o Minus Valenze	
		Tipo Ammortamento	% Inizio	% Anni Succ.	Causa Dismissione	<b>Valore Attuale</b>		=	
<b>Note</b>									
<b>Dati Catastali</b>									
843	B / 465	<b>TERRENO PERTINENZA SEDE MUNICIPALE VIA MAZZINI</b>			(A) 31/12/2005	Cavedon Luca	+ 36.544,20		
		via MAzzini			(C) 31/12/2008		-		
		Terreno			(U) 31/12/2005		= <b>36.544,20</b>		+
		Terreni Indisponibili (0,00%)			(D)		0,00		+
		Terreni agricoli					0,00		-
		Annuale	0,00 %	0,00 %	Buono	Buono	0,00		-
		Rend. = 15,18 Superf. = 2940 Vol. = Vani = 1000/1000					0,00		-
							0,00		+
<b>Identificativi Catastali</b>					<b>Foglio</b>	<b>Numero</b>	<b>Subalt.</b>		
					3	63			

Quantità Beni	Totale Parziale		
5	+	54.232,09	
	-	0,00	
	=	<b>54.232,09</b>	+
		0,00	+
		0,00	-
	0,00	-	
	0,00	+	
	<b>54.232,09</b>	=	

# Registro Inventario Beni Immobili

11/03/2015

Pagina 404 di 487

Raggruppamento per :					Consegnatario	+	Importo Lordo		
 <b>Voce Patrimonio Terreni agricoli</b>					Conduttore	-	Importo IVA		
							=	Valore Iniziale	+
Progr.	Modello / Codice Inventario	Descrizione Bene			Data Attivazione	Funzione / Servizio	Totali Variazioni		+
		Ubicazione			Data Caricamento		Ammortamenti		-
		Tipo Bene Immobile			Data Ultima Variaz.	Centro di Costo	Dismissioni		-
		Natura Bene			Data Dismissione	Codifica SEC ' 95	Plus o Minus Valenze		+
		Tipo Ammortamento	% Inizio	% Anni Succ.	Causa Dismissione	Stato del Bene	Valore Attuale		=
<b>Note</b>									
<b>Dati Catastali</b>									
844	C / 466	area verde lungo via mazzini			(A) 18/03/1986	Cavedon Luca	+ 25.339,86		
		via MAzzini			(C) 31/12/2008		-		
		Terreno			(U) 18/03/1986	= 25.339,86		+	
		Terreni Disponibili (0,00%)			(D)	0,00		+	
		Terreni agricoli				0,00		-	
		Annuale	0,00 %	0,00 %	Buono	Buono	0,00		-
		Rend. = 8,6 Superf. = 1666 Vol. = Vani = 1000/1000							
<b>Identificativi Catastali</b>					<b>Foglio</b>	<b>Numero</b>	<b>Subalt.</b>		
					3	64			
845	C / 468	terreno lungo via mazzini			(A) 03/02/1981	Cavedon Luca	+ 106.591,68		
		via MAzzini			(C) 31/12/2008		-		
		Terreno			(U) 03/02/1981	= 106.591,68		+	
		Terreni Disponibili (0,00%)			(D)	0,00		+	
		Terreni agricoli				0,00		-	
		Annuale	0,00 %	0,00 %	Buono	Buono	0,00		-
		Rend. = 57,91 Superf. = 7008 Vol. = Vani = 1000/1000							
<b>Identificativi Catastali</b>					<b>Foglio</b>	<b>Numero</b>	<b>Subalt.</b>		
					3	101			

# Registro Inventario Beni Immobili

11/03/2015

Pagina 405 di 487


Raggruppamento per :					Consegnatario	+	Importo Lordo		
 <b>Voce Patrimonio Terreni agricoli</b>					Conditore	-	Importo IVA		
						=	<b>Valore Iniziale</b>	+	
Progr.	Modello / Codice Inventario	Descrizione Bene			Data Attivazione	Funzione / Servizio	Totali Variazioni		+
		Ubicazione			Data Caricamento	Centro di Costo	Ammortamenti		-
		Tipo Bene Immobile			Data Ultima Variaz.	Codifica SEC ' 95	Dismissioni		-
		Natura Bene			Data Dismissione	Stato del Bene	Plus o Minus Valenze		+
		Tipo Ammortamento	% Inizio	% Anni Succ.	Causa Dismissione		<b>Valore Attuale</b>		=
		<b>Note</b>							
		<b>Dati Catastali</b>							

Quantità Beni	Totale Parziale		
2	+	131.931,54	
	-	0,00	
	=	<b>131.931,54</b>	+
		0,00	+
		0,00	-
		0,00	-
		0,00	+
		<b>131.931,54</b>	=

# Registro Inventario Beni Immobili

11/03/2015


Pagina 406 di 487

Raggruppamento per :					Consegnatario		+	Importo Lordo	
 <b>Voce Patrimonio Terreni agricoli</b>					Conduittore		-	Importo IVA	
							=	<b>Valore Iniziale</b>	+
Progr.	Modello / Codice Inventario	Descrizione Bene			Data Attivazione	Funzione / Servizio	Totali Variazioni		
		Ubicazione			Data Caricamento		+ -		
		Tipo Bene Immoblie			Data Ultima Variaz.	Centro di Costo	Ammortamenti		
		Natura Bene			Data Dismissione		Codifica SEC ' 95	- Dismissioni	
		Tipo	Ammortamento	% Inizio	% Anni Succ.	Causa Dismissione		Stato del Bene	+ Plus o Minus Valenze
							= Valore Attuale		
<b>Note</b>									
<b>Dati Catastali</b>									
846	B / 471	terreno pertinenza chiesetta san rocco			(A) 19/11/1998	Cavedon Luca	+ 2.274,69		
		via San Rocco			(C) 31/12/2008		-		
		Terreno			(U) 19/11/1998		= <b>2.274,69</b>		
		Terreni Indisponibili (0,00%)			(D)		0,00		
		Terreni agricoli					0,00		
		Annuale	0,00 %	0,00 %	Buono	Buono	0,00		
Rend. = 1,18 Superf. = 183 Vol. = Vani = 1000/1000									
<b>Identificativi Catastali</b>					<b>Foglio</b>	<b>Numero</b>	<b>Subalt.</b>		
					3	787			
847	B / 476	CENTRO POLISPORTIVO - area impianti sportivi (calcio, tennis, atletica)			(A) 03/02/1981	Cavedon Luca	+ 151.148,80		
		viale dello Sport			(C) 31/12/2008		- 0,00		
		Terreno			(U) 09/12/2009		= <b>151.148,80</b>		
		Terreni Indisponibili (0,00%)			(D)		4.440,00		
		Terreni agricoli					0,00		
		Annuale	0,00 %	0,00 %	Buono	Buono	0,00		
Rend. = 87,92 Superf. = 12160 Vol. = Vani = 1000/1000									
<b>Identificativi Catastali</b>					<b>Foglio</b>	<b>Numero</b>	<b>Subalt.</b>		
					5	7			

# Registro Inventario Beni Immobili

11/03/2015

Pagina 407 di 487

Raggruppamento per :					Consegnatario		+	Importo Lordo				
 <b>Voce Patrimonio Terreni agricoli</b>					Conditore		-	Importo IVA				
							=	<b>Valore Iniziale</b>	+			
Progr.	Modello / Codice Inventario	Descrizione Bene			Data Attivazione	Funzione / Servizio	Totali Variazioni					
		Ubicazione			Data Caricamento		+ -					
		Tipo Bene Immobile			Data Ultima Variaz.	Centro di Costo	Ammortamenti					
		Natura Bene			Data Dismissione	Codifica SEC ' 95	- Dismissioni					
		Tipo	Ammortamento	% Inizio	% Anni Succ.	Causa Dismissione	Stato del Bene	+ Plus o Minus Valenze				
										=	<b>Valore Attuale</b>	
<b>Note</b>												
<b>Dati Catastali</b>												
848	B / 478	<b>PARCO ROMANATI LUNGO VIA VERDI</b>			(A) 28/01/1991	Cavedon Luca	+ 45.195,48					
		via verdi			(C) 31/12/2008		-					
		Terreno			(U) 28/01/1991		= <b>45.195,48</b>		+			
		Terreni Indisponibili (0,00%)			(D)		0,00		+			
		Terreni agricoli					0,00		-			
		Annuale	0,00 %	0,00 %	Buono	Buono	0,00		+			
Rend. = 27,23 Superf. = 3636 Vol. = Vani = 1000/1000												
<b>Identificativi Catastali</b>				<b>Foglio</b>	<b>Numero</b>	<b>Subalt.</b>						
				5	51							
849	B / 479	<b>TERRENO LUNGO VIA VERDI FRONTE INGRESSO CIMITERO</b>			(A) 31/12/2006	Cavedon Luca	+ 6.215,00					
		via verdi			(C) 31/12/2008		-					
		Terreno			(U) 31/12/2006		= <b>6.215,00</b>		+			
		Terreni Indisponibili (0,00%)			(D)		0,00		+			
		Terreni agricoli					0,00		-			
		Annuale	0,00 %	0,00 %	Buono	Buono	0,00		+			
Rend. = 0,49 Superf. = 500 Vol. = Vani = 1000/1000												
<b>Identificativi Catastali</b>				<b>Foglio</b>	<b>Numero</b>	<b>Subalt.</b>						
				5	55							

# Registro Inventario Beni Immobili

11/03/2015

Pagina 408 di 487

Raggruppamento per :					Consegnatario		+	Importo Lordo	
Voce Patrimonio Terreni agricoli					Conduttore		-	Importo IVA	
Progr.	Modello / Codice Inventario	Descrizione Bene			Data Attivazione	Funzione / Servizio	=	Valore Iniziale	+
		Ubicazione			Data Caricamento	Centro di Costo		Totali Variazioni	+
		Tipo Bene Immobile			Data Ultima Variaz.	Codifica SEC ' 95		Ammortamenti	-
		Natura Bene			Data Dismissione	Stato del Bene		Dismissioni	-
		Tipo Ammortamento	% Inizio	% Anni Succ.	Causa Dismissione			Plus o Minus Valenze	+
		Note							
		Dati Catastali							
850	B / 481	area impianti sportivi			(A) 28/01/1991	Cavedon Luca	+	313.422,45	
		viale dello Sport			(C) 31/12/2008		-		
		Terreno			(U) 28/01/1991		=	313.422,45	+
		Terreni Indisponibili (0,00%)			(D)			0,00	+
		Terreni agricoli						0,00	-
		Annuale	0,00 %	0,00 %	Buono	Buono		0,00	-
		Rend. = 188,83 Superf. = 25215 Vol. = Vani = 1000/1000						0,00	+
Identificativi Catastali		Foglio		Numero	Subalt.				
		5		77					


Quantità Beni	Totale Parziale	
5	+	518.256,42
	-	0,00
	=	518.256,42
		4.440,00
		0,00
		0,00
		0,00
		522.696,42



# Registro Inventario Beni Immobili

11/03/2015


Pagina 409 di 487

Raggruppamento per :					Consegnatario	+	Importo Lordo		
 <b>Voce Patrimonio Terreni agricoli</b>					Conduttore	-	Importo IVA		
						=	<b>Valore Iniziale</b>	+	
Progr.	Modello / Codice Inventario	Descrizione Bene			Data Attivazione	Funzione / Servizio	Totali Variazioni		+
		Ubicazione			Data Caricamento		Centro di Costo	Ammortamenti	
		Tipo Bene Immobile			Data Ultima Variaz.	Codifica SEC ' 95	Dismissioni		-
		Natura Bene			Data Dismissione		Stato del Bene	Plus o Minus Valenze	
		Tipo Ammortamento	% Inizio	% Anni Succ.	Causa Dismissione	<b>Valore Attuale</b>		=	
<b>Note</b>									
<b>Dati Catastali</b>									
851	C / 482	<b>Area verde Parco Romanati</b>			(A) 28/01/1991	Cavedon Luca	+ 56.489,94		
		via verdi			(C) 31/12/2008		-		
		Terreno			(U) 28/01/1991	= <b>56.489,94</b>		+	
		Terreni Disponibili (0,00%)			(D)	0,00		+	
		Terreni agricoli				0,00		-	
		Annuale			0,00 %	0,00 %	Buono	Buono	0,00
Rend. = 27,81 Superf. = 3714 Vol. = Vani = 1000/1000									
<b>Identificativi Catastali</b>					<b>Foglio</b>	<b>Numero</b>	<b>Subalt.</b>		
					5	134			
852	C / 485	<b>terreno agricolo a retro cimitero lungo via strada del Gatto</b>			(A) 05/10/1985	Cavedon Luca	+ 9.810,45		
		via Strada del Gatto			(C) 31/12/2008		-		
		Terreno			(U) 05/10/1985	= <b>9.810,45</b>		+	
		Terreni Disponibili (0,00%)			(D)	0,00		+	
		Terreni agricoli				0,00		-	
		Annuale			0,00 %	0,00 %	Buono	Buono	0,00
Rend. = 4,83 Superf. = 645 Vol. = Vani = 1000/1000									
<b>Identificativi Catastali</b>					<b>Foglio</b>	<b>Numero</b>	<b>Subalt.</b>		
					5	363			

# Registro Inventario Beni Immobili

11/03/2015


Pagina 410 di 487

Raggruppamento per :					Consegnatario	+	Importo Lordo		
 <b>Voce Patrimonio Terreni agricoli</b>					Conduttore	-	Importo IVA		
							=	<b>Valore Iniziale</b>	+
Progr.	Modello / Codice Inventario	Descrizione Bene			Data Attivazione	Funzione / Servizio	Totali Variazioni		+
		Ubicazione			Data Caricamento		Centro di Costo	Ammortamenti	
		Tipo Bene Immobile			Data Ultima Variaz.	Codifica SEC ' 95	Dismissioni		-
		Natura Bene			Data Dismissione		Stato del Bene	Plus o Minus Valenze	
		Tipo Ammortamento	% Inizio	% Anni Succ.	Causa Dismissione	<b>Valore Attuale</b>		=	
<b>Note</b>									
<b>Dati Catastali</b>									
853	C / 486	<b>terreno agricolo a retro cimitero lungo via strada del Gatto</b>			(A) 05/10/1985	Cavedon Luca	+ 7.300,80		
		via Strada del Gatto			(C) 31/12/2008		-		
		Terreno			(U) 05/10/1985	= <b>7.300,80</b>		+	
		Terreni Disponibili (0,00%)			(D)	0,00		+	
		Terreni agricoli				0,00		-	
		Annuale	0,00 %	0,00 %	Buono	Buono	0,00		-
		Rend. = 3,59 Superf. = 480 Vol. = Vani = 1000/1000				0,00		-	
						0,00		+	
						<b>7.300,80</b>			
Identificativi Catastali				Foglio	Numero	Subalt.			
				5	364				
854	C / 487	<b>terreno agricolo a retro cimitero lungo via strada del Gatto</b>			(A) 05/10/1985	Cavedon Luca	+ 7.300,80		
		via Strada del Gatto			(C) 31/12/2008		-		
		Terreno			(U) 05/10/1985	= <b>7.300,80</b>		+	
		Terreni Disponibili (0,00%)			(D)	0,00		+	
		Terreni agricoli				0,00		-	
		Annuale	0,00 %	0,00 %	Buono	Buono	0,00		-
		Rend. = 3,59 Superf. = 480 Vol. = Vani = 1000/1000				0,00		-	
						0,00		+	
						<b>7.300,80</b>			
Identificativi Catastali				Foglio	Numero	Subalt.			
				5	365				

# Registro Inventario Beni Immobili

11/03/2015


Pagina 411 di 487

Raggruppamento per :					Consegnatario		+	Importo Lordo	
 <b>Voce Patrimonio Terreni agricoli</b>					Conduittore		-	Importo IVA	
							=	<b>Valore Iniziale</b>	+
Progr.	Modello / Codice Inventario	Descrizione Bene			Data Attivazione	Funzione / Servizio	Totali Variazioni		
		Ubicazione			Data Caricamento		+ -		
		Tipo Bene Immobile			Data Ultima Variaz.	Centro di Costo	Ammortamenti		
		Natura Bene			Data Dismissione		Codifica SEC ' 95	- Dismissioni	
		Tipo	Ammortamento	% Inizio	% Anni Succ.	Causa Dismissione		Stato del Bene	+ Plus o Minus Valenze
							= Valore Attuale		
<b>Note</b>									
<b>Dati Catastali</b>									
855	C / 488	terreno agricolo a retro cimitero lungo via strada del Gatto			(A) 05/10/1985	Cavedon Luca	+ 9.049,95		
		via Strada del Gatto			(C) 31/12/2008		-		
		Terreno			(U) 05/10/1985		= <b>9.049,95</b>		
		Terreni Disponibili (0,00%)			(D)		0,00		
		Terreni agricoli					0,00		
		Annuale	0,00 %	0,00 %	Buono	Buono	0,00		
Rend. = 4,46 Superf. = 595 Vol. = Vani = 1000/1000									
<b>Identificativi Catastali</b>					<b>Foglio</b>	<b>Numero</b>	<b>Subalt.</b>		
					5	366			
856	C / 489	terreno agricolo a retro cimitero lungo via strada del Gatto			(A) 05/10/1985	Cavedon Luca	+ 7.300,80		
		via Strada del Gatto			(C) 31/12/2008		-		
		Terreno			(U) 05/10/1985		= <b>7.300,80</b>		
		Terreni Disponibili (0,00%)			(D)		0,00		
		Terreni agricoli					0,00		
		Annuale	0,00 %	0,00 %	Buono	Buono	0,00		
Rend. = 3,59 Superf. = 480 Vol. = Vani = 1000/1000									
<b>Identificativi Catastali</b>					<b>Foglio</b>	<b>Numero</b>	<b>Subalt.</b>		
					5	367			

# Registro Inventario Beni Immobili

11/03/2015


Pagina 412 di 487

Raggruppamento per :					Consegnatario	+	Importo Lordo		
 <b>Voce Patrimonio Terreni agricoli</b>					Conduttore	-	Importo IVA		
							=	Valore Iniziale	+
Progr.	Modello / Codice Inventario	Descrizione Bene			Data Attivazione	Funzione / Servizio	Totali Variazioni		+
		Ubicazione			Data Caricamento		Centro di Costo	Ammortamenti	
		Tipo Bene Immobile			Data Ultima Variaz.	Codifica SEC ' 95	Dismissioni		-
		Natura Bene			Data Dismissione		Stato del Bene	Plus o Minus Valenze	
		Tipo Ammortamento	% Inizio	% Anni Succ.	Causa Dismissione			=	Valore Attuale
<b>Note</b>									
<b>Dati Catastali</b>									
857	C / 490	terreno agricolo a retro cimitero lungo via strada del Gatto			(A) 05/10/1985	Cavedon Luca	+ 7.300,80		
		via Strada del Gatto			(C) 31/12/2008		-		
		Terreno			(U) 05/10/1985	= 7.300,80		+	
		Terreni Disponibili (0,00%)			(D)	0,00		+	
		Terreni agricoli				0,00		-	
		Annuale	0,00 %	0,00 %	Buono	Buono	0,00		-
		Rend. = 3,59 Superf. = 480 Vol. = Vani = 1000/1000				0,00		-	
						0,00		-	
						0,00		+	
						7.300,80			
<b>Identificativi Catastali</b>					<b>Foglio</b>	<b>Numero</b>	<b>Subalt.</b>		
					5	368			
858	C / 491	terreno agricolo a retro cimitero lungo via strada del Gatto			(A) 05/10/1985	Cavedon Luca	+ 8.289,45		
		via Strada del Gatto			(C) 31/12/2008		-		
		Terreno			(U) 05/10/1985	= 8.289,45		+	
		Terreni Disponibili (0,00%)			(D)	0,00		+	
		Terreni agricoli				0,00		-	
		Annuale	0,00 %	0,00 %	Buono	Buono	0,00		-
		Rend. = 4,08 Superf. = 545 Vol. = Vani = 1000/1000				0,00		-	
						0,00		-	
						0,00		+	
						8.289,45			
<b>Identificativi Catastali</b>					<b>Foglio</b>	<b>Numero</b>	<b>Subalt.</b>		
					5	369			

# Registro Inventario Beni Immobili

11/03/2015


Pagina 413 di 487

Raggruppamento per :					Consegnatario	+	Importo Lordo		
 <b>Voce Patrimonio Terreni agricoli</b>					Conduttore	-	Importo IVA		
							=	<b>Valore Iniziale</b>	+
Progr.	Modello / Codice Inventario	Descrizione Bene			Data Attivazione	Funzione / Servizio	Totali Variazioni		+
		Ubicazione			Data Caricamento		Ammortamenti		-
		Tipo Bene Immobile			Data Ultima Variaz.	Centro di Costo	Dismissioni		-
		Natura Bene			Data Dismissione		Codifica SEC ' 95	Plus o Minus Valenze	
		Tipo Ammortamento	% Inizio	% Anni Succ.	Causa Dismissione	Stato del Bene		<b>Valore Attuale</b>	
<b>Note</b>									
<b>Dati Catastali</b>									
859	C / 492	terreno agricolo a retro cimitero lungo via strada del Gatto			(A) 05/10/1985	Cavedon Luca	+ 7.300,80		
		via Strada del Gatto			(C) 31/12/2008		-		
		Terreno			(U) 05/10/1985		= <b>7.300,80</b>		+
		Terreni Disponibili (0,00%)			(D)		0,00		+
		Terreni agricoli				0,00		-	
		Annuale	0,00 %	0,00 %	Buono	Buono	0,00		-
		Rend. = 3,59 Superf. = 480 Vol. = Vani = 1000/1000				0,00		-	
						0,00		+	
						<b>7.300,80</b>			
Identificativi Catastali				Foglio	Numero	Subalt.			
				5	371				
860	C / 493	terreno agricolo a retro cimitero lungo via strada del Gatto			(A) 05/10/1985	Cavedon Luca	+ 8.304,66		
		via Strada del Gatto			(C) 31/12/2008		-		
		Terreno			(U) 05/10/1985		= <b>8.304,66</b>		+
		Terreni Disponibili (0,00%)			(D)		0,00		+
		Terreni agricoli				0,00		-	
		Annuale	0,00 %	0,00 %	Buono	Buono	0,00		-
		Rend. = 4,09 Superf. = 546 Vol. = Vani = 1000/1000				0,00		-	
						0,00		+	
						<b>8.304,66</b>			
Identificativi Catastali				Foglio	Numero	Subalt.			
				5	372				

# Registro Inventario Beni Immobili

11/03/2015

Pagina 414 di 487


Raggruppamento per :					Consegnatario	+	Importo Lordo		
 <b>Voce Patrimonio Terreni agricoli</b>					Conduttore	-	Importo IVA		
							=	<b>Valore Iniziale</b>	+
Progr.	Modello / Codice Inventario	Descrizione Bene			Data Attivazione	Funzione / Servizio	Totali Variazioni		+
		Ubicazione			Data Caricamento		Centro di Costo	Ammortamenti	
		Tipo Bene Immobile			Data Ultima Variaz.	Codifica SEC ' 95	Dismissioni		-
		Natura Bene			Data Dismissione		Stato del Bene	Plus o Minus Valenze	
		Tipo Ammortamento	% Inizio	% Anni Succ.	Causa Dismissione	<b>Valore Attuale</b>		=	
<b>Note</b>									
<b>Dati Catastali</b>									
861	C / 494	terreno agricolo a retro cimitero lungo via strada del Gatto			(A) 05/10/1985	Cavedon Luca	+ 8.730,54		
		via Strada del Gatto			(C) 31/12/2008		-		
		Terreno			(U) 05/10/1985	= <b>8.730,54</b>		+	
		Terreni Disponibili (0,00%)			(D)	0,00		+	
		Terreni agricoli				0,00		-	
		Annuale	0,00 %	0,00 %	Buono	Buono	0,00		-
		Rend. = 4,3 Superf. = 574 Vol. = Vani = 1000/1000				0,00		-	
						<b>8.730,54</b>		+	
Identificativi Catastali			Foglio	Numero	Subalt.				
			5	373					

Quantità Beni	Totale Parziale	
11	+	137.178,99
	-	0,00
	=	<b>137.178,99</b>
		0,00
		0,00
		0,00
		0,00
		<b>137.178,99</b>

# Registro Inventario Beni Immobili

11/03/2015


Pagina 415 di 487

Raggruppamento per :					Consegnatario		+	Importo Lordo	
 <b>Voce Patrimonio Terreni agricoli</b>					Conducente		-	Importo IVA	
							=	<b>Valore Iniziale</b>	+
Progr.	Modello / Codice Inventario	Descrizione Bene			Data Attivazione	Funzione / Servizio	Totali Variazioni		+
		Ubicazione			Data Caricamento		Ammortamenti		-
		Tipo Bene Immobile			Data Ultima Variaz.	Dismissioni		-	
		Natura Bene			Data Dismissione	Plus o Minus Valenze		+	
		Tipo Ammortamento	% Inizio	% Anni Succ.	Causa Dismissione	Stato del Bene		=	
		<b>Valore Attuale</b>							
<b>Note</b>									
<b>Dati Catastali</b>									
862	B / 496	area impianti sportivi			(A) 03/02/1981	Cavedon Luca	+	27.868,06	
		viale dello Sport			(C) 31/12/2008		-		
		Terreno			(U) 03/02/1981	Buono	=	<b>27.868,06</b>	+
		Terreni Indisponibili (0,00%)			(D)			0,00	+
		Terreni agricoli						0,00	-
Annuale		0,00 %	0,00 %	Buono	Buono		0,00	-	
		Rend. = 14,47 Superf. = 2242 Vol. = Vani = 1000/1000						0,00	+
<b>Identificativi Catastali</b>				<b>Foglio</b>	<b>Numero</b>	<b>Subalt.</b>			
				5	653				
863	B / 497	area impianti sportivi			(A) 03/02/1981	Cavedon Luca	+	26.040,85	
		viale dello Sport			(C) 31/12/2008		-		
		Terreno			(U) 03/02/1981	Buono	=	<b>26.040,85</b>	+
		Terreni Indisponibili (0,00%)			(D)			0,00	+
		Terreni agricoli						0,00	-
Annuale		0,00 %	0,00 %	Buono	Buono		0,00	-	
		Rend. = 15,69 Superf. = 2095 Vol. = Vani = 1000/1000						0,00	+
<b>Identificativi Catastali</b>				<b>Foglio</b>	<b>Numero</b>	<b>Subalt.</b>			
				5	654				

# Registro Inventario Beni Immobili

11/03/2015

Pagina 416 di 487

Raggruppamento per :					Consegnatario		+	Importo Lordo		
 <b>Voce Patrimonio Terreni agricoli</b>					Conditore		-	Importo IVA		
							=	<b>Valore Iniziale</b>	+	
Progr.	Modello / Codice Inventario	Descrizione Bene			Data Attivazione	Funzione / Servizio	Totali Variazioni			+
		Ubicazione			Data Caricamento		Centro di Costo	Ammortamenti		
		Tipo Bene Immobile			Data Ultima Variaz.	Codifica SEC ' 95	Dismissioni			-
		Natura Bene			Data Dismissione		Stato del Bene	Plus o Minus Valenze		
		Tipo Ammortamento	% Inizio	% Anni Succ.	Causa Dismissione	<b>Valore Attuale</b>				=
<b>Note</b>										
<b>Dati Catastali</b>										
864	B / 498	area impianti sportivi			(A) 03/02/1981	Cavedon Luca	+ 128.401,90			
		viale dello Sport			(C) 31/12/2008		-			
		Terreno			(U) 03/02/1981	= <b>128.401,90</b>			+	
		Terreni Indisponibili (0,00%)			(D)	0,00			+	
		Terreni agricoli				0,00			-	
		Annuale	0,00 %	0,00 %	Buono	Buono	<b>128.401,90</b>			
Rend. = 66,69 Superf. = 10330 Vol. = Vani = 1000/1000										
<b>Identificativi Catastali</b>				<b>Foglio</b>	<b>Numero</b>	<b>Subalt.</b>				
				5	655					


Quantità Beni		Totale Parziale	
3	+	182.310,81	
	-	0,00	
	=	<b>182.310,81</b>	+
		0,00	+
		0,00	-
	0,00	-	
	0,00	-	
	0,00	+	
		<b>182.310,81</b>	=



# Registro Inventario Beni Immobili

11/03/2015


Pagina 417 di 487

Raggruppamento per :					Consegnatario		+	Importo Lordo	
 <b>Voce Patrimonio Terreni agricoli</b>					Conditore		-	Importo IVA	
							=	<b>Valore Iniziale</b>	+
Progr.	Modello / Codice Inventario	Descrizione Bene			Data Attivazione	Funzione / Servizio	Totali Variazioni		+
		Ubicazione			Data Caricamento		Centro di Costo	Ammortamenti	
		Tipo Bene Immobile			Data Ultima Variaz.	Codifica SEC ' 95	Dismissioni		-
		Natura Bene			Data Dismissione		Stato del Bene	Plus o Minus Valenze	
		Tipo Ammortamento	% Inizio	% Anni Succ.	Causa Dismissione	<b>Valore Attuale</b>		=	
<b>Note</b>									
<b>Dati Catastali</b>									
865	C / 507	area in diritto di siperficie con alloggi PEEP			(A) 28/09/1985	Cavedon Luca	+ 24.472,89		
		via della Libert...			(C) 31/12/2008		-		
		Terreno			(U) 28/09/1985		= <b>24.472,89</b>		+
		Terreni Disponibili (0,00%)			(D)		0,00		+
		Terreni agricoli					0,00		-
		Annuale			0,00 %		0,00 %	Buono	Buono
Rend.= Superf.= 1609 Vol.= Vani= 1000/1000									
<b>Identificativi Catastali</b>				<b>Foglio</b>	<b>Numero</b>	<b>Subalt.</b>			
				5	821				
866	C / 508	area in diritto di siperficie con alloggi PEEP			(A) 28/09/1985	Cavedon Luca	+ 25.841,79		
		via della Libert...			(C) 31/12/2008		-		
		Terreno			(U) 28/09/1985		= <b>25.841,79</b>		+
		Terreni Disponibili (0,00%)			(D)		0,00		+
		Terreni agricoli					0,00		-
		Annuale			0,00 %		0,00 %	Buono	Buono
Rend.= Superf.= 1699 Vol.= Vani= 1000/1000									
<b>Identificativi Catastali</b>				<b>Foglio</b>	<b>Numero</b>	<b>Subalt.</b>			
				5	822				

# Registro Inventario Beni Immobili

11/03/2015


Pagina 418 di 487

Raggruppamento per :					Consegnatario	+	Importo Lordo		
 <b>Voce Patrimonio Terreni agricoli</b>					Conduttore	-	Importo IVA		
							=	<b>Valore Iniziale</b>	+
Progr.	Modello / Codice Inventario	Descrizione Bene			Data Attivazione	Funzione / Servizio	Totali Variazioni		+
		Ubicazione			Data Caricamento		Centro di Costo	Ammortamenti	
		Tipo Bene Immobile			Data Ultima Variaz.	Codifica SEC ' 95	Dismissioni		-
		Natura Bene			Data Dismissione		Stato del Bene	Plus o Minus Valenze	
		Tipo Ammortamento	% Inizio	% Anni Succ.	Causa Dismissione			=	<b>Valore Attuale</b>
<b>Note</b>									
<b>Dati Catastali</b>									
867	C / 509	area per alloggi PEEP in diritto di superficie			(A) 05/10/1985	Cavedon Luca	+ 3.483,09		
		via della Resistenza			(C) 31/12/2008		-		
		Terreno			(U) 05/10/1985	= <b>3.483,09</b>		+	
		Terreni Disponibili (0,00%)			(D)	0,00		+	
		Terreni agricoli				0,00		-	
		Annuale		0,00 %	0,00 %	Buono	Buono	<b>3.483,09</b>	
Rend.= 1,71 Superf.= 229 Vol.= Vani= propriet? per l'area (diritto di superficie)									
<b>Identificativi Catastali</b>				<b>Foglio</b>	<b>Numero</b>	<b>Subalt.</b>			
				5	906				
868	C / 510	area per alloggi PEEP in diritto di superficie			(A) 05/10/1985	Cavedon Luca	+ 3.756,87		
		via della Resistenza			(C) 31/12/2008		-		
		Terreno			(U) 05/10/1985	= <b>3.756,87</b>		+	
		Terreni Disponibili (0,00%)			(D)	0,00		+	
		Terreni agricoli				0,00		-	
		Annuale		0,00 %	0,00 %	Buono	Buono	<b>3.756,87</b>	
Rend.= 1,85 Superf.= 247 Vol.= Vani= propriet? per l'area (diritto di superficie)									
<b>Identificativi Catastali</b>				<b>Foglio</b>	<b>Numero</b>	<b>Subalt.</b>			
				5	907				

# Registro Inventario Beni Immobili

11/03/2015


Pagina 419 di 487

Raggruppamento per :					Consegnatario		+	Importo Lordo	
 <b>Voce Patrimonio Terreni agricoli</b>					Conduittore		-	Importo IVA	
							=	<b>Valore Iniziale</b>	+
Progr.	Modello / Codice Inventario	Descrizione Bene			Data Attivazione	Funzione / Servizio	Totali Variazioni		+
		Ubicazione			Data Caricamento		Ammortamenti		-
		Tipo Bene Immobile			Data Ultima Variaz.	Centro di Costo	Dismissioni		-
		Natura Bene			Data Dismissione	Codifica SEC ' 95	Plus o Minus Valenze		+
		Tipo Ammortamento	% Inizio	% Anni Succ.	Causa Dismissione	Stato del Bene	<b>Valore Attuale</b>		=
<b>Note</b>									
<b>Dati Catastali</b>									
869	C / 511	area per alloggi PEEP in diritto di superficie			(A) 04/10/1985	Cavedon Luca	+ 1.019,07		
		via della Resistenza			(C) 31/12/2008		-		
		Terreno			(U) 04/10/1985	= <b>1.019,07</b>		+	
		Terreni Disponibili (0,00%)			(D)	0,00		+	
		Terreni agricoli				0,00		-	
		Annuale	0,00 %	0,00 %	Buono	Buono	<b>1.019,07</b>		
Rend.= Superf.= 67 Vol.= Vani= propriet? per l'area (diritto di superficie)									
<b>Identificativi Catastali</b>				<b>Foglio</b>	<b>Numero</b>	<b>Subalt.</b>			
				5	909				
870	C / 512	area per alloggi PEEP in diritto di superficie			(A) 04/10/1985	Cavedon Luca	+ 988,65		
		via della Resistenza			(C) 31/12/2008		-		
		Terreno			(U) 04/10/1985	= <b>988,65</b>		+	
		Terreni Disponibili (0,00%)			(D)	0,00		+	
		Terreni agricoli				0,00		-	
		Annuale	0,00 %	0,00 %	Buono	Buono	<b>988,65</b>		
Rend.= Superf.= 65 Vol.= Vani= propriet? per l'area (diritto di superficie)									
<b>Identificativi Catastali</b>				<b>Foglio</b>	<b>Numero</b>	<b>Subalt.</b>			
				5	910				

# Registro Inventario Beni Immobili

11/03/2015


Pagina 420 di 487

Raggruppamento per :					Consegnatario	+	Importo Lordo		
 Voce Patrimonio Terreni agricoli					Conduttore	-	Importo IVA		
							=	Valore Iniziale	+
Progr.	Modello / Codice Inventario	Descrizione Bene			Data Attivazione	Funzione / Servizio	Totali Variazioni		+
		Ubicazione			Data Caricamento		Centro di Costo	Ammortamenti	
		Tipo Bene Immobile			Data Ultima Variaz.	Codifica SEC ' 95		Dismissioni	
		Natura Bene			Data Dismissione		Stato del Bene	Plus o Minus Valenze	
		Tipo	Ammortamento	% Inizio	% Anni Succ.	Causa Dismissione		Valore Attuale	
<b>Note</b>									
<b>Dati Catastali</b>									
871	C / 513	area per alloggi PEEP in diritto di superficie			(A) 04/10/1985	Cavedon Luca	+ 988,65		
		via della Resistenza			(C) 31/12/2008		-		
		Terreno			(U) 04/10/1985	= 988,65		+	
		Terreni Disponibili (0,00%)			(D)	0,00		+	
		Terreni agricoli				0,00		-	
		Annuale	0,00 %	0,00 %	Buono	Buono	0,00		+
Rend.= Superf.= 65 Vol.= Vani= propriet? per l'area (diritto di superficie)									
<b>Identificativi Catastali</b>				<b>Foglio</b>	<b>Numero</b>	<b>Subalt.</b>			
				5	912				
872	C / 514	area per alloggi PEEP in diritto di superficie			(A) 04/10/1985	Cavedon Luca	+ 988,65		
		via della Resistenza			(C) 31/12/2008		-		
		Terreno			(U) 04/10/1985	= 988,65		+	
		Terreni Disponibili (0,00%)			(D)	0,00		+	
		Terreni agricoli				0,00		-	
		Annuale	0,00 %	0,00 %	Buono	Buono	0,00		+
Rend.= Superf.= 65 Vol.= Vani= propriet? per l'area (diritto di superficie)									
<b>Identificativi Catastali</b>				<b>Foglio</b>	<b>Numero</b>	<b>Subalt.</b>			
				5	913				

# Registro Inventario Beni Immobili

11/03/2015


Pagina 421 di 487

Raggruppamento per :					Consegnatario	+	Importo Lordo		
 <b>Voce Patrimonio Terreni agricoli</b>					Conduttore	-	Importo IVA		
							=	Valore Iniziale	+
Progr.	Modello / Codice Inventario	Descrizione Bene			Data Attivazione	Funzione / Servizio	Totali Variazioni		+
		Ubicazione			Data Caricamento		Centro di Costo	Ammortamenti	
		Tipo Bene Immobile			Data Ultima Variaz.	Codifica SEC ' 95	Dismissioni		-
		Natura Bene			Data Dismissione		Stato del Bene	Plus o Minus Valenze	
		Tipo Ammortamento	% Inizio	% Anni Succ.	Causa Dismissione			=	Valore Attuale
<b>Note</b>									
<b>Dati Catastali</b>									
873	C / 515	area per alloggi PEEP in diritto di superficie			(A) 04/10/1985	Cavedon Luca	+ 988,65		
		via della Resistenza			(C) 31/12/2008		-		
		Terreno			(U) 04/10/1985	= 988,65		+	
		Terreni Disponibili (0,00%)			(D)	0,00		+	
		Terreni agricoli				0,00		-	
		Annuale	0,00 %	0,00 %	Buono	Buono	0,00		-
		Rend. = Superf. = 65 Vol. = Vani = propriet? per l'area (diritto di superficie)					0,00		-
							0,00		+
							988,65		
<b>Identificativi Catastali</b>					<b>Foglio</b>	<b>Numero</b>	<b>Subalt.</b>		
					5	916			
874	C / 516	area per alloggi PEEP in diritto di superficie			(A) 04/10/1985	Cavedon Luca	+ 988,65		
		via della Resistenza			(C) 31/12/2008		-		
		Terreno			(U) 04/10/1985	= 988,65		+	
		Terreni Disponibili (0,00%)			(D)	0,00		+	
		Terreni agricoli				0,00		-	
		Annuale	0,00 %	0,00 %	Buono	Buono	0,00		-
		Rend. = Superf. = 65 Vol. = Vani = propriet? per l'area (diritto di superficie)					0,00		-
							0,00		+
							988,65		
<b>Identificativi Catastali</b>					<b>Foglio</b>	<b>Numero</b>	<b>Subalt.</b>		
					5	917			

# Registro Inventario Beni Immobili

11/03/2015


Pagina 422 di 487

Raggruppamento per :					Consegnatario	+	Importo Lordo		
 <b>Voce Patrimonio Terreni agricoli</b>					Conduttore	-	Importo IVA		
							=	Valore Iniziale	+
Progr.	Modello / Codice Inventario	Descrizione Bene			Data Attivazione	Funzione / Servizio	Totali Variazioni		+
		Ubicazione			Data Caricamento		Centro di Costo	Ammortamenti	
		Tipo Bene Immobile			Data Ultima Variaz.	Codifica SEC ' 95	Dismissioni		-
		Natura Bene			Data Dismissione		Stato del Bene	Plus o Minus Valenze	
		Tipo Ammortamento	% Inizio	% Anni Succ.	Causa Dismissione			=	Valore Attuale
<b>Note</b>									
<b>Dati Catastali</b>									
875	C / 517	area per alloggi PEEP in diritto di superficie			(A) 04/10/1985	Cavedon Luca	+ 1.003,86		
		via della Resistenza			(C) 31/12/2008		-		
		Terreno			(U) 04/10/1985	= 1.003,86		+	
		Terreni Disponibili (0,00%)			(D)	0,00		+	
		Terreni agricoli				0,00		-	
		Annuale			0,00 %	0,00 %	Buono	Buono	0,00
Rend.= Superf.= 66 Vol.= Vani= propriet? per l'area (diritto di superficie)									
<b>Identificativi Catastali</b>				<b>Foglio</b>	<b>Numero</b>	<b>Subalt.</b>			
				5	918				
876	C / 518	area per alloggi PEEP in diritto di superficie			(A) 04/10/1985	Cavedon Luca	+ 1.034,28		
		via della Resistenza			(C) 31/12/2008		-		
		Terreno			(U) 04/10/1985	= 1.034,28		+	
		Terreni Disponibili (0,00%)			(D)	0,00		+	
		Terreni agricoli				0,00		-	
		Annuale			0,00 %	0,00 %	Buono	Buono	0,00
Rend.= Superf.= 68 Vol.= Vani= propriet? per l'area (diritto di superficie)									
<b>Identificativi Catastali</b>				<b>Foglio</b>	<b>Numero</b>	<b>Subalt.</b>			
				5	919				

# Registro Inventario Beni Immobili

11/03/2015


Pagina 423 di 487

Raggruppamento per :					Consegnatario	+	Importo Lordo		
 <b>Voce Patrimonio Terreni agricoli</b>					Conduttore	-	Importo IVA		
							=	<b>Valore Iniziale</b>	+
Progr.	Modello / Codice Inventario	Descrizione Bene			Data Attivazione	Funzione / Servizio	Totali Variazioni		+
		Ubicazione			Data Caricamento		Centro di Costo	Ammortamenti	
		Tipo Bene Immobile			Data Ultima Variaz.	Codifica SEC ' 95	Dismissioni		-
		Natura Bene			Data Dismissione		Stato del Bene	Plus o Minus Valenze	
		Tipo Ammortamento	% Inizio	% Anni Succ.	Causa Dismissione	<b>Valore Attuale</b>		=	
<b>Note</b>									
<b>Dati Catastali</b>									
877	C / 519	area per alloggi PEEP in diritto di superficie			(A) 04/10/1985	Cavedon Luca	+ 577,98		
		via della Resistenza			(C) 31/12/2008		-		
		Terreno			(U) 04/10/1985	= <b>577,98</b>		+	
		Terreni Disponibili (0,00%)			(D)	0,00		+	
		Terreni agricoli				0,00		-	
		Annuale	0,00 %	0,00 %	Buono	Buono	<b>577,98</b>		
Rend.= Superf.= 38 Vol.= Vani= propriet? per l'area (diritto di superficie)									
<b>Identificativi Catastali</b>				<b>Foglio</b>	<b>Numero</b>	<b>Subalt.</b>			
				5	920				
878	C / 520	area per alloggi PEEP in diritto di superficie			(A) 04/10/1985	Cavedon Luca	+ 684,45		
		via della Resistenza			(C) 31/12/2008		-		
		Terreno			(U) 04/10/1985	= <b>684,45</b>		+	
		Terreni Disponibili (0,00%)			(D)	0,00		+	
		Terreni agricoli				0,00		-	
		Annuale	0,00 %	0,00 %	Buono	Buono	<b>684,45</b>		
Rend.= Superf.= 45 Vol.= Vani= propriet? per l'area (diritto di superficie)									
<b>Identificativi Catastali</b>				<b>Foglio</b>	<b>Numero</b>	<b>Subalt.</b>			
				5	921				

# Registro Inventario Beni Immobili

11/03/2015

Pagina 424 di 487


Raggruppamento per :					Consegnatario	+	Importo Lordo		
 <b>Voce Patrimonio Terreni agricoli</b>					Conduttore	-	Importo IVA		
							=	<b>Valore Iniziale</b>	+
Progr.	Modello / Codice Inventario	Descrizione Bene			Data Attivazione	Funzione / Servizio	Totali Variazioni		+
		Ubicazione			Data Caricamento		Centro di Costo	Ammortamenti	
		Tipo Bene Immobile			Data Ultima Variaz.	Codifica SEC ' 95	Dismissioni		-
		Natura Bene			Data Dismissione		Stato del Bene	Plus o Minus Valenze	
		Tipo Ammortamento	% Inizio	% Anni Succ.	Causa Dismissione	<b>Valore Attuale</b>		=	
<b>Note</b>									
<b>Dati Catastali</b>									
879	C / 521	<b>area per alloggi PEEP in diritto di superficie</b>			(A) 04/10/1985	Cavedon Luca	+ 912,60		
		via della Resistenza			(C) 31/12/2008			-	
		Terreno			(U) 04/10/1985		= <b>912,60</b>		+
		Terreni Disponibili (0,00%)			(D)		0,00		+
		Terreni agricoli					0,00		-
		Annuale	0,00 %	0,00 %	Buono	Buono	<b>912,60</b>		
Rend.= Superf.= 60 Vol.= Vani= propriet? per l'area (diritto di superficie)									
<b>Identificativi Catastali</b>				<b>Foglio</b>	<b>Numero</b>	<b>Subalt.</b>			
				5	923				
880	C / 522	<b>area per alloggi PEEP in diritto di superficie</b>			(A) 04/10/1985	Cavedon Luca	+ 927,81		
		via della Resistenza			(C) 31/12/2008			-	
		Terreno			(U) 04/10/1985		= <b>927,81</b>		+
		Terreni Disponibili (0,00%)			(D)		0,00		+
		Terreni agricoli					0,00		-
		Annuale	0,00 %	0,00 %	Buono	Buono	<b>927,81</b>		
Rend.= Superf.= 61 Vol.= Vani= propriet? per l'area (diritto di superficie)									
<b>Identificativi Catastali</b>				<b>Foglio</b>	<b>Numero</b>	<b>Subalt.</b>			
				5	924				



# Registro Inventario Beni Immobili

11/03/2015


Pagina 425 di 487

Raggruppamento per :					Consegnatario	+	Importo Lordo		
 <b>Voce Patrimonio Terreni agricoli</b>					Conduttore	-	Importo IVA		
							=	Valore Iniziale	+
Progr.	Modello / Codice Inventario	Descrizione Bene			Data Attivazione	Funzione / Servizio	Totali Variazioni		+
		Ubicazione			Data Caricamento		Centro di Costo	Ammortamenti	
		Tipo Bene Immobile			Data Ultima Variaz.	Codifica SEC ' 95	Dismissioni		-
		Natura Bene			Data Dismissione		Stato del Bene	Plus o Minus Valenze	
		Tipo Ammortamento	% Inizio	% Anni Succ.	Causa Dismissione			=	Valore Attuale
<b>Note</b>									
<b>Dati Catastali</b>									
881	C / 523	area per alloggi PEEP in diritto di superficie			(A) 04/10/1985	Cavedon Luca	+ 1.262,43		
		via della Resistenza			(C) 31/12/2008		-		
		Terreno			(U) 04/10/1985	= 1.262,43		+	
		Terreni Disponibili (0,00%)			(D)	0,00		+	
		Terreni agricoli				0,00		-	
		Annuale	0,00 %	0,00 %	Buono	Buono	0,00		-
		Rend. = Superf. = 83 Vol. = Vani = propriet? per l'area (diritto di superficie)					0,00		-
							0,00		-
							0,00		+
							1.262,43		
<b>Identificativi Catastali</b>					<b>Foglio</b>	<b>Numero</b>	<b>Subalt.</b>		
					5	927			
882	C / 524	area per alloggi PEEP in diritto di superficie			(A) 04/10/1985	Cavedon Luca	+ 1.262,43		
		via della Resistenza			(C) 31/12/2008		-		
		Terreno			(U) 04/10/1985	= 1.262,43		+	
		Terreni Disponibili (0,00%)			(D)	0,00		+	
		Terreni agricoli				0,00		-	
		Annuale	0,00 %	0,00 %	Buono	Buono	0,00		-
		Rend. = Superf. = 83 Vol. = Vani = propriet? per l'area (diritto di superficie)					0,00		-
							0,00		+
							1.262,43		
<b>Identificativi Catastali</b>					<b>Foglio</b>	<b>Numero</b>	<b>Subalt.</b>		
					5	928			

# Registro Inventario Beni Immobili

11/03/2015


Pagina 426 di 487

Raggruppamento per :					Consegnatario		+	Importo Lordo	
 <b>Voce Patrimonio Terreni agricoli</b>					Conditore		-	Importo IVA	
							=	<b>Valore Iniziale</b>	+
Progr.	Modello / Codice Inventario	Descrizione Bene			Data Attivazione	Funzione / Servizio	Totali Variazioni		+
		Ubicazione			Data Caricamento		Ammortamenti		-
		Tipo Bene Immobile			Data Ultima Variaz.	Centro di Costo	Dismissioni		-
		Natura Bene			Data Dismissione	Codifica SEC ' 95	Plus o Minus Valenze		+
		Tipo Ammortamento	% Inizio	% Anni Succ.	Causa Dismissione	Stato del Bene	<b>Valore Attuale</b>		=
<b>Note</b>									
<b>Dati Catastali</b>									
883	C / 525	area per alloggi PEEP in diritto di superficie			(A) 04/10/1985	Cavedon Luca	+ 1.429,74		
		via della Resistenza			(C) 31/12/2008		-		
		Terreno			(U) 04/10/1985	= <b>1.429,74</b>		+	
		Terreni Disponibili (0,00%)			(D)	0,00		+	
		Terreni agricoli				0,00		-	
		Annuale	0,00 %	0,00 %	Buono	Buono	<b>1.429,74</b>		
Rend.= Superf.= 94 Vol.= Vani= propriet? per l'area (diritto di superficie)									
<b>Identificativi Catastali</b>				<b>Foglio</b>	<b>Numero</b>	<b>Subalt.</b>			
				5	929				
884	C / 526	area per alloggi PEEP in diritto di superficie			(A) 04/10/1985	Cavedon Luca	+ 2.296,71		
		via della Resistenza			(C) 31/12/2008		-		
		Terreno			(U) 04/10/1985	= <b>2.296,71</b>		+	
		Terreni Disponibili (0,00%)			(D)	0,00		+	
		Terreni agricoli				0,00		-	
		Annuale	0,00 %	0,00 %	Buono	Buono	<b>2.296,71</b>		
Rend.= Superf.= 151 Vol.= Vani= propriet? per l'area (diritto di superficie)									
<b>Identificativi Catastali</b>				<b>Foglio</b>	<b>Numero</b>	<b>Subalt.</b>			
				5	930				

# Registro Inventario Beni Immobili

11/03/2015

Pagina 427 di 487


Raggruppamento per :					Consegnatario	+	Importo Lordo		
 <b>Voce Patrimonio Terreni agricoli</b>					Conduttore	-	Importo IVA		
							=	<b>Valore Iniziale</b>	+
Progr.	Modello / Codice Inventario	Descrizione Bene			Data Attivazione	Funzione / Servizio	Totali Variazioni		+
		Ubicazione			Data Caricamento		Centro di Costo	Ammortamenti	
		Tipo Bene Immobile			Data Ultima Variaz.	Codifica SEC ' 95	Dismissioni		-
		Natura Bene			Data Dismissione		Stato del Bene	Plus o Minus Valenze	
		Tipo Ammortamento	% Inizio	% Anni Succ.	Causa Dismissione			=	<b>Valore Attuale</b>
<b>Note</b>									
<b>Dati Catastali</b>									
885	C / 542	area per alloggi PEEP in diritto di superficie			(A) 20/03/1986	Cavedon Luca	+ 16.031,34		
		via della Pace			(C) 31/12/2008		-		
		Terreno			(U) 20/03/1986	= <b>16.031,34</b>		+	
		Terreni Disponibili (0,00%)			(D)	0,00		+	
		Terreni agricoli				0,00		-	
		Annuale	0,00 %	0,00 %	Buono	Buono	<b>16.031,34</b>		
Rend. = Superf. = 1054 Vol. = Vani = propriet? per l'area (diritto di superficie)									
Identificativi Catastali			Foglio	Numero	Subalt.				
			5	1075					

Quantità Beni	Totale Parziale	
21	+	90.940,59
	-	0,00
	=	<b>90.940,59</b>
		0,00
		0,00
		0,00
		0,00
		<b>90.940,59</b>

# Registro Inventario Beni Immobili

11/03/2015

Pagina 428 di 487


Raggruppamento per :					Consegnatario		+	Importo Lordo	
 <b>Voce Patrimonio Terreni agricoli</b>					Conditore		-	Importo IVA	
							=	<b>Valore Iniziale</b>	+
Progr.	Modello / Codice Inventario	Descrizione Bene			Data Attivazione	Funzione / Servizio	Totali Variazioni		
		Ubicazione			Data Caricamento		+ -		
		Tipo Bene Immobile			Data Ultima Variaz.	Centro di Costo	-		
		Natura Bene			Data Dismissione	Codifica SEC ' 95	-		
		Tipo Ammortamento	% Inizio	% Anni Succ.	Causa Dismissione	Stato del Bene	+		
							Plus o Minus Valenze		
		<b>Valore Attuale</b>							
<b>Note</b>									
<b>Dati Catastali</b>									
886	B / 544	<b>PARCO ZONA PEEP TRA VIA LIBERTA' E VIA INDIPENDENZA</b>			(A) 20/03/1986	Cavedon Luca	+ 15.027,87		
		via della Libert...			(C) 31/12/2008		-		
		Terreno			(U) 20/03/1986		= <b>15.027,87</b>		
		Terreni Indisponibili (0,00%)			(D)		0,00		
		Terreni agricoli					0,00		
		Annuale	0,00 %	0,00 %	Buono	Buono	0,00		
Rend.= Superf.= 1209 Vol.= Vani= 1000/1000									
<b>Identificativi Catastali</b>					<b>Foglio</b>	<b>Numero</b>	<b>Subalt.</b>		
					5	1081			

Quantità Beni	Totale Parziale		
1	+	15.027,87	
	-	0,00	
	=	<b>15.027,87</b>	+
		0,00	+
		0,00	-
	0,00	-	
	0,00	+	
		<b>15.027,87</b>	=

# Registro Inventario Beni Immobili

11/03/2015


Pagina 429 di 487

Raggruppamento per :					Consegnatario		+	Importo Lordo		
 <b>Voce Patrimonio Terreni agricoli</b>					Conduittore		-	Importo IVA		
							=	Valore Iniziale	+	
Progr.	Modello / Codice Inventario	Descrizione Bene			Data Attivazione	Funzione / Servizio		Totali Variazioni	+	
		Ubicazione			Data Caricamento	Centro di Costo		Ammortamenti	-	
		Tipo Bene Immobile			Data Ultima Variaz.	Codifica SEC ' 95		Dismissioni	-	
		Natura Bene			Data Dismissione	Stato del Bene		Plus o Minus Valenze	+	
		Tipo	Ammortamento	% Inizio	% Anni Succ.	Causa Dismissione			Valore Attuale	=
<b>Note</b>										
<b>Dati Catastali</b>										
887	C / 553	area per alloggi PEEP in diritto di superficie			(A) 02/05/1994	Cavedon Luca		+	441,09	
		via Trento			(C) 31/12/2008			-		
		Terreno			(U) 02/05/1994			=	<b>441,09</b>	+
		Terreni Disponibili (0,00%)			(D)				0,00	+
		Terreni agricoli							0,00	-
		Annuale			0,00 %	0,00 %	Buono	Buono	0,00	-
									0,00	+
Rend.= Superf.= 29 Vol.= Vani= CONCESSIONE DEL DIRITTO DI SUPERFICIE										
<b>Identificativi Catastali</b>				<b>Foglio</b>	<b>Numero</b>	<b>Subalt.</b>				
				5	1243					
888	C / 554	area per alloggi PEEP in diritto di superficie			(A) 02/05/1994	Cavedon Luca		+	243,36	
		via Trento			(C) 31/12/2008			-		
		Terreno			(U) 02/05/1994			=	<b>243,36</b>	+
		Terreni Disponibili (0,00%)			(D)				0,00	+
		Terreni agricoli							243,36	-
		Annuale			0,00 %	0,00 %	Buono	Buono	0,00	-
									0,00	+
Rend.= Superf.= 16 Vol.= Vani= CONCESSIONE DEL DIRITTO DI SUPERFICIE										
<b>Identificativi Catastali</b>				<b>Foglio</b>	<b>Numero</b>	<b>Subalt.</b>				
				5	1244					

# Registro Inventario Beni Immobili

11/03/2015


Pagina 430 di 487

Raggruppamento per :					Consegnatario	+	Importo Lordo		
 <b>Voce Patrimonio Terreni agricoli</b>					Conduttore	-	Importo IVA		
							=	<b>Valore Iniziale</b>	+
Progr.	Modello / Codice Inventario	Descrizione Bene			Data Attivazione	Funzione / Servizio	Totali Variazioni		+
		Ubicazione			Data Caricamento		Centro di Costo	Ammortamenti	
		Tipo Bene Immobile			Data Ultima Variaz.	Codifica SEC ' 95	Dismissioni		-
		Natura Bene			Data Dismissione		Stato del Bene	Plus o Minus Valenze	
		Tipo Ammortamento	% Inizio	% Anni Succ.	Causa Dismissione			=	<b>Valore Attuale</b>
<b>Note</b>									
<b>Dati Catastali</b>									
889	C / 555	area per alloggi PEEP in diritto di superficie			(A) 05/05/1994	Cavedon Luca	+ 243,36		
		via Trento			(C) 31/12/2008		-		
		Terreno			(U) 05/05/1994		= <b>243,36</b>		+
		Terreni Disponibili (0,00%)			(D)		0,00		+
		Terreni agricoli					243,36		-
		Annuale	0,00 %	0,00 %	Buono	Buono	0,00		+
Rend.= Superf.= 16 Vol.= Vani= CONCESSIONE DEL DIRITTO DI SUPERFICIE									
<b>Identificativi Catastali</b>				<b>Foglio</b>	<b>Numero</b>	<b>Subalt.</b>			
				5	1245				
890	C / 556	area per alloggi PEEP in diritto di superficie			(A) 02/05/1994	Cavedon Luca	+ 243,36		
		via Trento			(C) 31/12/2008		-		
		Terreno			(U) 02/05/1994		= <b>243,36</b>		+
		Terreni Disponibili (0,00%)			(D)		0,00		+
		Terreni agricoli					243,36		-
		Annuale	0,00 %	0,00 %	Buono	Buono	0,00		+
Rend.= Superf.= 16 Vol.= Vani= CONCESSIONE DEL DIRITTO DI SUPERFICIE									
<b>Identificativi Catastali</b>				<b>Foglio</b>	<b>Numero</b>	<b>Subalt.</b>			
				5	1246				

# Registro Inventario Beni Immobili

11/03/2015

Pagina 431 di 487


Raggruppamento per :					Consegnatario	+	Importo Lordo		
 <b>Voce Patrimonio Terreni agricoli</b>					Conduttore	-	Importo IVA		
							=	<b>Valore Iniziale</b>	+
Progr.	Modello / Codice Inventario	Descrizione Bene			Data Attivazione	Funzione / Servizio	Totali Variazioni		+
		Ubicazione			Data Caricamento		Centro di Costo	Ammortamenti	
		Tipo Bene Immobile			Data Ultima Variaz.	Codifica SEC ' 95	Dismissioni		-
		Natura Bene			Data Dismissione		Stato del Bene	Plus o Minus Valenze	
		Tipo Ammortamento	% Inizio	% Anni Succ.	Causa Dismissione			=	<b>Valore Attuale</b>
<b>Note</b>									
<b>Dati Catastali</b>									
891	C / 557	area per alloggi PEEP in diritto di superficie			(A) 02/05/1994	Cavedon Luca	+ 456,30		
		via Trento			(C) 31/12/2008		-		
		Terreno			(U) 02/05/1994	= <b>456,30</b>		+	
		Terreni Disponibili (0,00%)			(D)	0,00		+	
		Terreni agricoli				0,00		-	
		Annuale			0,00 %	0,00 %	Buono	Buono	<b>456,30</b>
Rend. = Superf. = 30 Vol. = Vani = CONCESSIONE DEL DIRITTO DI SUPERFICIE									
Identificativi Catastali				Foglio	Numero	Subalt.			
				5	1247				

Quantità Beni	Totale Parziale	
5	+	1.627,47
	-	0,00
	=	<b>1.627,47</b>
		0,00
		730,08
		0,00
		0,00
		<b>897,39</b>

# Registro Inventario Beni Immobili

11/03/2015

Pagina 432 di 487

Raggruppamento per :					Consegnatario		+	Importo Lordo	
 <b>Voce Patrimonio Terreni agricoli</b>					Conditore		-	Importo IVA	
							=	<b>Valore Iniziale</b>	+
Progr.	Modello / Codice Inventario	Descrizione Bene			Data Attivazione	Funzione / Servizio	Totali Variazioni		+
		Ubicazione			Data Caricamento		Centro di Costo	Ammortamenti	
		Tipo Bene Immobile			Data Ultima Variaz.	Codifica SEC ' 95	Dismissioni		-
		Natura Bene			Data Dismissione		Stato del Bene	Plus o Minus Valenze	
		Tipo Ammortamento	% Inizio	% Anni Succ.	Causa Dismissione	<b>Valore Attuale</b>		=	
<b>Note</b>									
<b>Dati Catastali</b>									
892	B / 571	area verde a margine via corte			(A) 31/12/2006	Cavedon Luca	+ 11.286,44		
		via Corte			(C) 31/12/2008		-		
		Terreno			(U) 31/12/2006		= <b>11.286,44</b>		+
		Terreni Indisponibili (0,00%)			(D)		0,00		+
		Terreni agricoli					0,00		-
		Annuale	0,00 %	0,00 %	Buono	Buono	<b>11.286,44</b>		
Rend. = 6,8 Superf. = 908 Vol. = Vani = propriet?									
<b>Identificativi Catastali</b>				<b>Foglio</b>	<b>Numero</b>	<b>Subalt.</b>			
				8	680				


Quantità Beni	Totale Parziale	
1	+	11.286,44
	-	0,00
	=	<b>11.286,44</b>
		0,00
		0,00
	0,00	+
	0,00	-
	0,00	-
	0,00	+
	<b>11.286,44</b>	=



# Registro Inventario Beni Immobili

11/03/2015

Pagina 433 di 487

Raggruppamento per :					Consegnatario		+	Importo Lordo		
 <b>Voce Patrimonio Terreni agricoli</b>					Conduittore		-	Importo IVA		
							=	<b>Valore Iniziale</b>	+	
Progr.	Modello / Codice Inventario	Descrizione Bene			Data Attivazione	Funzione / Servizio	Totali Variazioni		+	
		Ubicazione			Data Caricamento		Ammortamenti		-	
		Tipo Bene Immobile			Data Ultima Variaz.	Centro di Costo	Dismissioni		-	
		Natura Bene			Data Dismissione	Codifica SEC ' 95	Plus o Minus Valenze		+	
		Tipo	Ammortamento	% Inizio	% Anni Succ.	Causa Dismissione	Stato del Bene	<b>Valore Attuale</b>		=
<b>Note</b>										
<b>Dati Catastali</b>										
893	C / 572	<b>TERRENO LUNGO VIA S.GIUSEPPE A NORD DELLE SCUOLE ELEM</b>			(A) 31/12/2006	Cavedon Luca	+ 5.627,70			
		via san giuseppe			(C) 31/12/2008		-			
		Terreno			(U) 31/12/2006		= <b>5.627,70</b>		+	
		Terreni Disponibili (0,00%)			(D)		0,00		+	
		Terreni agricoli					0,00		-	
		Annuale	0,00 %	0,00 %	Buono	Buono	0,00		-	
		Rend. = 3,06 Superf. = 370 Vol. = Vani= propriet?								
<b>Identificativi Catastali</b>					<b>Foglio</b>	<b>Numero</b>	<b>Subalt.</b>			
					8	791				
894	C / 574	<b>area verde retrostante scuole elementari</b>			(A) 29/09/1995	Cavedon Luca	+ 27.241,11			
		via MAzzini			(C) 31/12/2008		-			
		Terreno			(U) 29/09/1995		= <b>27.241,11</b>		+	
		Terreni Disponibili (0,00%)			(D)		0,00		+	
		Terreni agricoli					0,00		-	
		Annuale	0,00 %	0,00 %	Buono	Buono	0,00		-	
		Rend. = 14,8 Superf. = 1791 Vol. = Vani= propriet?								
<b>Identificativi Catastali</b>					<b>Foglio</b>	<b>Numero</b>	<b>Subalt.</b>			
					8	1386				

# Registro Inventario Beni Immobili

11/03/2015

Pagina 434 di 487


Raggruppamento per :					Consegnatario	+	Importo Lordo		
 <b>Voce Patrimonio Terreni agricoli</b>					Conditore	-	Importo IVA		
						=	<b>Valore Iniziale</b>	+	
Progr.	Modello / Codice Inventario	Descrizione Bene		Data Attivazione	Funzione / Servizio	Totali Variazioni			+
		Ubicazione		Data Caricamento		Centro di Costo	Ammortamenti		
		Tipo Bene Immobile		Data Ultima Variaz.	Codifica SEC ' 95	Dismissioni			-
		Natura Bene		Data Dismissione	Stato del Bene	Plus o Minus Valenze			+
		Tipo Ammortamento	% Inizio	% Anni Succ.		<b>Valore Attuale</b>			=
		Causa Dismissione							
		<b>Note</b>							
		<b>Dati Catastali</b>							

Quantità Beni	Totale Parziale		
2	+	32.868,81	
	-	0,00	
	=	<b>32.868,81</b>	+
		0,00	+
		0,00	-
		0,00	-
		0,00	+
		<b>32.868,81</b>	=

# Registro Inventario Beni Immobili

11/03/2015


Pagina 435 di 487

Raggruppamento per :					Consegnatario		+	Importo Lordo	
 <b>Voce Patrimonio Terreni agricoli</b>					Conditore		-	Importo IVA	
							=	<b>Valore Iniziale</b>	+
Progr.	Modello / Codice Inventario	Descrizione Bene			Data Attivazione	Funzione / Servizio	Totali Variazioni		+
		Ubicazione			Data Caricamento		Centro di Costo	Ammortamenti	
		Tipo Bene Immobile			Data Ultima Variaz.	Codifica SEC ' 95	Dismissioni		-
		Natura Bene			Data Dismissione		Stato del Bene	Plus o Minus Valenze	
		Tipo	Ammortamento	% Inizio	% Anni Succ.	Causa Dismissione		<b>Valore Attuale</b>	
<b>Note</b>									
<b>Dati Catastali</b>									
895	B / 576	area verde attrezzata parco retrostante scuole elementari			(A) 29/09/1995	Cavedon Luca	+ 3.940,31		
		via MAzzini			(C) 31/12/2008		-		
		Terreno			(U) 29/09/1995		= <b>3.940,31</b>		+
		Terreni Indisponibili (0,00%)			(D)		0,00		+
		Terreni agricoli					0,00		-
		Annuale	0,00 %	0,00 %	Buono	Buono	0,00		-
		Rend. = 2,62 Superf. = 317 Vol. = Vani = propriet?							
<b>Identificativi Catastali</b>					<b>Foglio</b>	<b>Numero</b>	<b>Subalt.</b>		
					8	1466			
896	B / 577	area verde attrezzata parco retrostante scuole elementari			(A) 29/09/1995	Cavedon Luca	+ 584,21		
		via MAzzini			(C) 31/12/2008		-		
		Terreno			(U) 29/09/1995		= <b>584,21</b>		+
		Terreni Indisponibili (0,00%)			(D)		0,00		+
		Terreni agricoli					0,00		-
		Annuale	0,00 %	0,00 %	Buono	Buono	0,00		-
		Rend. = 0,39 Superf. = 47 Vol. = Vani = propriet?							
<b>Identificativi Catastali</b>					<b>Foglio</b>	<b>Numero</b>	<b>Subalt.</b>		
					8	1468			

# Registro Inventario Beni Immobili

11/03/2015

Pagina 436 di 487

Raggruppamento per :					Consegnatario	+	Importo Lordo		
 <b>Voce Patrimonio Terreni agricoli</b>					Conduttore	-	Importo IVA		
							=	<b>Valore Iniziale</b>	+
Progr.	Modello / Codice Inventario	Descrizione Bene			Data Attivazione	Funzione / Servizio	Totali Variazioni		+
		Ubicazione			Data Caricamento		Centro di Costo	Ammortamenti	
		Tipo Bene Immobile			Data Ultima Variaz.	Codifica SEC ' 95	Dismissioni		-
		Natura Bene			Data Dismissione		Stato del Bene	Plus o Minus Valenze	
		Tipo Ammortamento	% Inizio	% Anni Succ.	Causa Dismissione	<b>Valore Attuale</b>		=	
<b>Note</b>									
<b>Dati Catastali</b>									
897	B / 607	area verde lungo via san rocco			(A) 31/12/2005	Cavedon Luca	+ 8.750,00		
		via San Rocco			(C) 31/12/2008		-		
		Terreno			(U) 31/12/2005	= <b>8.750,00</b>		+	
		Terreni Indisponibili (0,00%)			(D)	0,00		+	
		Terreni agricoli				0,00		-	
		Annuale	0,00 %	0,00 %	Buono	Buono	0,00		-
		Rend.= Superf.= Vol.= Vani= 1000/1000							
<b>Identificativi Catastali</b>					<b>Foglio</b>	<b>Numero</b>	<b>Subalt.</b>		
					3	447			
898	B / 608	area verde lungo via san rocco			(A) 31/12/2005	Cavedon Luca	+ 8.750,00		
		via San Rocco			(C) 31/12/2008		-		
		Terreno			(U) 31/12/2005	= <b>8.750,00</b>		+	
		Terreni Indisponibili (0,00%)			(D)	0,00		+	
		Terreni agricoli				0,00		-	
		Annuale	0,00 %	0,00 %	Buono	Buono	0,00		-
		Rend.= Superf.= Vol.= Vani= 1000/1000							
<b>Identificativi Catastali</b>					<b>Foglio</b>	<b>Numero</b>	<b>Subalt.</b>		
					3	494			

# Registro Inventario Beni Immobili

11/03/2015

Pagina 437 di 487


Raggruppamento per :					Consegnatario	+	Importo Lordo		
 <b>Voce Patrimonio Terreni agricoli</b>					Conditore	-	Importo IVA		
						=	<b>Valore Iniziale</b>	+	
Progr.	Modello / Codice Inventario	Descrizione Bene		Data Attivazione	Funzione / Servizio	Totali Variazioni			+
		Ubicazione		Data Caricamento		Centro di Costo	Ammortamenti		
		Tipo Bene Immobile		Data Ultima Variaz.	Codifica SEC ' 95	Dismissioni			-
		Natura Bene		Data Dismissione	Stato del Bene	Plus o Minus Valenze			+
		Tipo Ammortamento	% Inizio	% Anni Succ.		<b>Valore Attuale</b>			=
		Causa Dismissione							
		<b>Note</b>							
		<b>Dati Catastali</b>							

Quantità Beni	Totale Parziale		
4	+	22.024,52	
	-	0,00	
	=	<b>22.024,52</b>	+
		0,00	+
		0,00	-
		0,00	-
		0,00	+
		<b>22.024,52</b>	=

# Registro Inventario Beni Immobili

11/03/2015

Pagina 438 di 487

Raggruppamento per :					Consegnatario		+	Importo Lordo	
 <b>Voce Patrimonio Terreni agricoli</b>					Conditore		-	Importo IVA	
							=	<b>Valore Iniziale</b>	+
Progr.	Modello / Codice Inventario	Descrizione Bene			Data Attivazione	Funzione / Servizio	Totali Variazioni		
		Ubicazione			Data Caricamento		+ -		
		Tipo Bene Immobile			Data Ultima Variaz.	Centro di Costo	-		
		Natura Bene			Data Dismissione	Codifica SEC ' 95	-		
		Tipo Ammortamento	% Inizio	% Anni Succ.	Causa Dismissione	Stato del Bene	+		
							Plus o Minus Valenze		
		<b>Valore Attuale</b>							
<b>Note</b>									
<b>Dati Catastali</b>									
899	C / 610	area verde lungo via san rocco			(A) 31/12/2005	Cavedon Luca	+ 0,00		
		via San Rocco			(C) 31/12/2008		-		
		Terreno			(U) 31/12/2005	= <b>0,00</b> +			
		Terreni Disponibili (0,00%)			(D)	0,00 +			
		Terreni agricoli				0,00 -			
		Annuale			0,00 %	0,00 %	Buono	Buono	0,00 +
Rend.= Superf.= Vol.= Vani= 1000/1000									
<b>Identificativi Catastali</b>				<b>Foglio</b>	<b>Numero</b>	<b>Subalt.</b>			
				3	492				
900	C / 611	area verde lungo via mazzini da frazionamento del mapp.64			(A) 31/12/2005	Cavedon Luca	+ 0,00		
		via MAzzini			(C) 31/12/2008		-		
		Terreno			(U) 31/12/2005	= <b>0,00</b> +			
		Terreni Disponibili (0,00%)			(D)	0,00 +			
		Terreni agricoli				0,00 -			
		Annuale			0,00 %	0,00 %	Buono	Buono	0,00 +
Rend.= Superf.= Vol.= Vani= 1000/1000									
<b>Identificativi Catastali</b>				<b>Foglio</b>	<b>Numero</b>	<b>Subalt.</b>			
				3	446				

# Registro Inventario Beni Immobili

11/03/2015

Pagina 439 di 487


Raggruppamento per :					Consegnatario	+	Importo Lordo		
 <b>Voce Patrimonio Terreni agricoli</b>					Conditore	-	Importo IVA		
						=	<b>Valore Iniziale</b>	+	
Progr.	Modello / Codice Inventario	Descrizione Bene		Data Attivazione	Funzione / Servizio	Totali Variazioni			+
		Ubicazione		Data Caricamento		Centro di Costo	Ammortamenti		
		Tipo Bene Immobile		Data Ultima Variaz.	Codifica SEC ' 95	Dismissioni			-
		Natura Bene		Data Dismissione	Stato del Bene	Plus o Minus Valenze			+
		Tipo Ammortamento	% Inizio	% Anni Succ.		<b>Valore Attuale</b>			=
		Causa Dismissione							
		<b>Note</b>							
		<b>Dati Catastali</b>							

Quantità Beni	Totale Parziale		
2	+	0,00	
	-	0,00	
	=	<b>0,00</b>	+
		0,00	+
		0,00	-
		0,00	-
		0,00	+
		<b>0,00</b>	=

# Registro Inventario Beni Immobili

11/03/2015

Pagina 440 di 487

Raggruppamento per :					Consegnatario		+	Importo Lordo			
 <b>Voce Patrimonio Terreni agricoli</b>					Conditore		-	Importo IVA			
							=	<b>Valore Iniziale</b>	+		
Progr.	Modello / Codice Inventario	Descrizione Bene			Data Attivazione	Funzione / Servizio	Totali Variazioni				
		Ubicazione			Data Caricamento		+ -				
		Tipo Bene Immobile			Data Ultima Variaz.	Centro di Costo	Ammortamenti				
		Natura Bene			Data Dismissione	Codifica SEC ' 95	Dismissioni				
		Tipo	Ammortamento	% Inizio	% Anni Succ.	Causa Dismissione	Stato del Bene	Plus o Minus Valenze		+	
								<b>Valore Attuale</b>		=	
<b>Note</b>											
<b>Dati Catastali</b>											
901	B / 612	<b>Area verde incrocio via Cuso-via Monte Pasubio</b>			(A) 31/12/2005	Cavedon Luca	+		0,00		
		via Monte Pasubio			(C) 31/12/2008		-				
		Terreno			(U) 31/12/2005		=		<b>0,00</b>	+	
		Terreni Indisponibili (0,00%)			(D)				0,00	+	
		Terreni agricoli							0,00	-	
		Annuale	0,00 %	0,00 %	Buono	Buono	<b>0,00</b>				
Rend.= Superf.= Vol.= Vani= 1000/1000											
<b>Identificativi Catastali</b>				<b>Foglio</b>	<b>Numero</b>	<b>Subalt.</b>					
				6	187						


Quantità Beni		Totale Parziale	
1	+	0,00	
	-	0,00	
	=	<b>0,00</b>	+
		0,00	+
		0,00	-
		0,00	-
		0,00	+
		<b>0,00</b>	=



# Registro Inventario Beni Immobili

11/03/2015


Pagina 441 di 487

Raggruppamento per :					Consegnatario		+	Importo Lordo	
 <b>Voce Patrimonio Terreni agricoli</b>					Conditore		-	Importo IVA	
							=	<b>Valore Iniziale</b>	+
Progr.	Modello / Codice Inventario	Descrizione Bene			Data Attivazione	Funzione / Servizio	Totali Variazioni		+
		Ubicazione			Data Caricamento		Ammortamenti		-
		Tipo Bene Immobile			Data Ultima Variaz.	Centro di Costo	Dismissioni		-
		Natura Bene			Data Dismissione	Codifica SEC ' 95	Plus o Minus Valenze		+
		Tipo Ammortamento	% Inizio	% Anni Succ.	Causa Dismissione	Stato del Bene	<b>Valore Attuale</b>		=
<b>Note</b>									
<b>Dati Catastali</b>									
902	C / 622	<b>Area Lottizz. "Garziere"</b>			(A) 17/02/1999	Cavedon Luca	+ 380,25		
		via Pr... Bordoni			(C) 31/12/2008			-	
		Terreno			(U) 17/02/1999		= <b>380,25</b>		+
		Terreni Disponibili (0,00%)			(D)		0,00		+
		Terreni agricoli					0,00		-
		Annuale	0,00 %	0,00 %	Buono	Buono	0,00		-
Rend. = 0,02 Superf. = 25 Vol. = Vani =									
<b>Identificativi Catastali</b>					<b>Foglio</b>	<b>Numero</b>	<b>Subalt.</b>		
					3	109			
903	C / 623	<b>Area Lottizz. "Garziere"</b>			(A) 17/02/1999	Cavedon Luca	+ 410,67		
		via Pr... Bordoni			(C) 31/12/2008			-	
		Terreno			(U) 17/02/1999		= <b>410,67</b>		+
		Terreni Disponibili (0,00%)			(D)		0,00		+
		Terreni agricoli					0,00		-
		Annuale	0,00 %	0,00 %	Buono	Buono	0,00		-
Rend. = 0,03 Superf. = 27 Vol. = Vani =									
<b>Identificativi Catastali</b>					<b>Foglio</b>	<b>Numero</b>	<b>Subalt.</b>		
					3	110			

# Registro Inventario Beni Immobili

11/03/2015


Pagina 442 di 487

Raggruppamento per :					Consegnatario	+	Importo Lordo		
 <b>Voce Patrimonio Terreni agricoli</b>					Conduttore	-	Importo IVA		
							=	Valore Iniziale	+
Progr.	Modello / Codice Inventario	Descrizione Bene			Data Attivazione	Funzione / Servizio	Totali Variazioni		+
		Ubicazione			Data Caricamento		Ammortamenti		-
		Tipo Bene Immobile			Data Ultima Variaz.	Centro di Costo	Dismissioni		-
		Natura Bene			Data Dismissione	Codifica SEC ' 95	Plus o Minus Valenze		+
		Tipo Ammortamento	% Inizio	% Anni Succ.	Causa Dismissione	Stato del Bene	Valore Attuale		=
<b>Note</b>									
<b>Dati Catastali</b>									
904	C / 624	<b>Area Lottizz. "Garziere"</b>			(A) 17/02/1999	<b>Cavedon Luca</b>	+ 395,46		
		via Pr... Bordoni			(C) 31/12/2008		-		
		Terreno			(U) 17/02/1999	= <b>395,46</b>		+	
		Terreni Disponibili (0,00%)			(D)	0,00		+	
		Terreni agricoli				0,00		-	
		Annuale	0,00 %	0,00 %	Buono	Buono	0,00		-
		Rend. = 0,03 Superf. = 26 Vol. = Vani =							
							0,00		-
							0,00		-
							0,00		+
							<b>395,46</b>		
<b>Identificativi Catastali</b>				<b>Foglio</b>	<b>Numero</b>	<b>Subalt.</b>			
				3	128				
905	C / 625	<b>Area Lottizz. "Garziere"</b>			(A) 17/02/1999	<b>Cavedon Luca</b>	+ 745,29		
		via Pr... Bordoni			(C) 31/12/2008		-		
		Terreno			(U) 17/02/1999	= <b>745,29</b>		+	
		Terreni Disponibili (0,00%)			(D)	0,00		+	
		Terreni agricoli				0,00		-	
		Annuale	0,00 %	0,00 %	Buono	Buono	0,00		-
		Rend. = 0,05 Superf. = 49 Vol. = Vani =							
							0,00		-
							0,00		-
							0,00		+
							<b>745,29</b>		
<b>Identificativi Catastali</b>				<b>Foglio</b>	<b>Numero</b>	<b>Subalt.</b>			
				3	129				

# Registro Inventario Beni Immobili

11/03/2015


Pagina 443 di 487

Raggruppamento per :					Consegnatario		+	Importo Lordo	
 <b>Voce Patrimonio Terreni agricoli</b>					Conditore		-	Importo IVA	
							=	<b>Valore Iniziale</b>	+
Progr.	Modello / Codice Inventario	Descrizione Bene			Data Attivazione	Funzione / Servizio	Totali Variazioni		+
		Ubicazione			Data Caricamento		Ammortamenti		-
		Tipo Bene Immobile			Data Ultima Variaz.	Centro di Costo	Dismissioni		-
		Natura Bene			Data Dismissione	Codifica SEC ' 95	Plus o Minus Valenze		+
		Tipo Ammortamento	% Inizio	% Anni Succ.	Causa Dismissione	Stato del Bene	<b>Valore Attuale</b>		=
<b>Note</b>									
<b>Dati Catastali</b>									
906	C / 626	<b>Area Lottizz. "Garziere"</b>			(A) 17/02/1999	Cavedon Luca	+ 577,98		
		via Pr... Bordoni			(C) 31/12/2008			-	
		Terreno			(U) 17/02/1999		= <b>577,98</b>		+
		Terreni Disponibili (0,00%)			(D)		0,00		+
		Terreni agricoli					0,00		-
		Annuale	0,00 %	0,00 %	Buono	Buono	0,00		-
		Rend. = 0,16 Superf. = 38 Vol. = Vani =							
<b>Identificativi Catastali</b>					<b>Foglio</b>	<b>Numero</b>	<b>Subalt.</b>		
					3	139			
907	C / 627	<b>Area Lottizz. "Garziere"</b>			(A) 17/02/1999	Cavedon Luca	+ 380,25		
		via Pr... Bordoni			(C) 31/12/2008			-	
		Terreno			(U) 17/02/1999		= <b>380,25</b>		+
		Terreni Disponibili (0,00%)			(D)		0,00		+
		Terreni agricoli					0,00		-
		Annuale	0,00 %	0,00 %	Buono	Buono	0,00		-
		Rend. = 0,1 Superf. = 25 Vol. = Vani =							
<b>Identificativi Catastali</b>					<b>Foglio</b>	<b>Numero</b>	<b>Subalt.</b>		
					3	205			

# Registro Inventario Beni Immobili

11/03/2015


Pagina 444 di 487

Raggruppamento per :					Consegnatario		+	Importo Lordo		
 <b>Voce Patrimonio Terreni agricoli</b>					Conditore		-	Importo IVA		
							=	<b>Valore Iniziale</b>	+	
Progr.	Modello / Codice Inventario	Descrizione Bene			Data Attivazione	Funzione / Servizio	Totali Variazioni		+	
		Ubicazione			Data Caricamento		Ammortamenti		-	
		Tipo Bene Immobile			Data Ultima Variaz.	Centro di Costo	Dismissioni		-	
		Natura Bene			Data Dismissione	Codifica SEC ' 95	Plus o Minus Valenze		+	
		Tipo Ammortamento	% Inizio	% Anni Succ.	Causa Dismissione	Stato del Bene	<b>Valore Attuale</b>		=	
<b>Note</b>										
<b>Dati Catastali</b>										
908	C / 628	<b>Area Lottizz. "Garziere"</b>			(A) 17/02/1999	<b>Cavedon Luca</b>	+		532,35	
		via Pr... Bordoni			(C) 31/12/2008		-			
		Terreno			(U) 17/02/1999		=		<b>532,35</b>	+
		Terreni Disponibili (0,00%)			(D)				0,00	+
		Terreni agricoli							0,00	-
		Annuale	0,00 %	0,00 %	Buono	Buono			0,00	
		Rend. = 0,03 Superf. = 35 Vol. = Vani =								
<b>Identificativi Catastali</b>					<b>Foglio</b>	<b>Numero</b>	<b>Subalt.</b>			
					3	367				
909	C / 629	<b>Area Lottizz. "Garziere"</b>			(A) 17/02/1999	<b>Cavedon Luca</b>	+		395,46	
		via Pr... Bordoni			(C) 31/12/2008		-			
		Terreno			(U) 17/02/1999		=		<b>395,46</b>	+
		Terreni Disponibili (0,00%)			(D)				0,00	+
		Terreni agricoli							0,00	-
		Annuale	0,00 %	0,00 %	Buono	Buono			0,00	
		Rend. = 0,03 Superf. = 26 Vol. = Vani =								
<b>Identificativi Catastali</b>					<b>Foglio</b>	<b>Numero</b>	<b>Subalt.</b>			
					3	413				

# Registro Inventario Beni Immobili

11/03/2015


Pagina 445 di 487

Raggruppamento per :					Consegnatario		+	Importo Lordo	
 <b>Voce Patrimonio Terreni agricoli</b>					Conditore		-	Importo IVA	
							=	<b>Valore Iniziale</b>	+
Progr.	Modello / Codice Inventario	Descrizione Bene			Data Attivazione	Funzione / Servizio	Totali Variazioni		+
		Ubicazione			Data Caricamento		Ammortamenti		-
		Tipo Bene Immobile			Data Ultima Variaz.	Centro di Costo	Dismissioni		-
		Natura Bene			Data Dismissione	Codifica SEC ' 95	Plus o Minus Valenze		+
		Tipo Ammortamento	% Inizio	% Anni Succ.	Causa Dismissione	Stato del Bene	<b>Valore Attuale</b>		=
<b>Note</b>									
<b>Dati Catastali</b>									
910	C / 631	<b>Area Lottizz. "Garziere"</b>			(A) 17/02/1999	<b>Cavedon Luca</b>	+ 7.255,17		
		via Pr... Bordoni			(C) 31/12/2008		-		
		Terreno			(U) 17/02/1999		= <b>7.255,17</b>		+
		Terreni Disponibili (0,00%)			(D)		0,00		+
		Terreni agricoli					0,00		-
		Annuale	0,00 %	0,00 %	Buono	Buono	0,00		-
		Rend. = 1,97 Superf. = 477 Vol. = Vani =							
							0,00		-
							0,00		-
							0,00		+
							<b>7.255,17</b>		
<b>Identificativi Catastali</b>				<b>Foglio</b>	<b>Numero</b>	<b>Subalt.</b>			
				3	522				
911	C / 632	<b>Area Lottizz. "Garziere"</b>			(A) 17/02/1999	<b>Cavedon Luca</b>	+ 4.471,74		
		via Pr... Bordoni			(C) 31/12/2008		-		
		Terreno			(U) 17/02/1999		= <b>4.471,74</b>		+
		Terreni Disponibili (0,00%)			(D)		0,00		+
		Terreni agricoli					0,00		-
		Annuale	0,00 %	0,00 %	Buono	Buono	0,00		-
		Rend. = 1,21 Superf. = 294 Vol. = Vani =							
							0,00		-
							0,00		-
							0,00		+
							<b>4.471,74</b>		
<b>Identificativi Catastali</b>				<b>Foglio</b>	<b>Numero</b>	<b>Subalt.</b>			
				3	526				

# Registro Inventario Beni Immobili

11/03/2015


Pagina 446 di 487

Raggruppamento per :					Consegnatario		+	Importo Lordo		
 <b>Voce Patrimonio Terreni agricoli</b>					Conditore		-	Importo IVA		
							=	<b>Valore Iniziale</b>	+	
Progr.	Modello / Codice Inventario	Descrizione Bene			Data Attivazione	Funzione / Servizio	Totali Variazioni			
		Ubicazione			Data Caricamento		+ -			
		Tipo Bene Immobile			Data Ultima Variaz.	Centro di Costo	Ammortamenti			
		Natura Bene			Data Dismissione	Codifica SEC ' 95	- Dismissioni			
		Tipo	Ammortamento	% Inizio	% Anni Succ.	Causa Dismissione	Stato del Bene	+ Plus o Minus Valenze		
		<b>Valore Attuale</b>								=
<b>Note</b>										
<b>Dati Catastali</b>										
912	C / 633	<b>Area Lottizz. "Garziere"</b>			(A) 17/02/1999	Cavedon Luca	+ 912,60			
		via Pr... Bordoni			(C) 31/12/2008		-			
		Terreno			(U) 17/02/1999		= <b>912,60</b>			
		Terreni Disponibili (0,00%)			(D)		0,00			
		Terreni agricoli					0,00			
		Annuale	0,00 %	0,00 %	Buono	Buono	0,00			
Rend. = 0,25 Superf. = 60 Vol. = Vani =										
<b>Identificativi Catastali</b>					<b>Foglio</b>	<b>Numero</b>	<b>Subalt.</b>			
					3	528				
913	C / 634	<b>Area Lottizz. "Garziere"</b>			(A) 17/02/1999	Cavedon Luca	+ 6.525,09			
		via Pr... Bordoni			(C) 31/12/2008		-			
		Terreno			(U) 17/02/1999		= <b>6.525,09</b>			
		Terreni Disponibili (0,00%)			(D)		0,00			
		Terreni agricoli					0,00			
		Annuale	0,00 %	0,00 %	Buono	Buono	0,00			
Rend. = 2,77 Superf. = 429 Vol. = Vani =										
<b>Identificativi Catastali</b>					<b>Foglio</b>	<b>Numero</b>	<b>Subalt.</b>			
					3	531				

# Registro Inventario Beni Immobili

11/03/2015


Pagina 447 di 487

Raggruppamento per :					Consegnatario		+	Importo Lordo				
 <b>Voce Patrimonio Terreni agricoli</b>					Conditore		-	Importo IVA				
							=	<b>Valore Iniziale</b>	+			
Progr.	Modello / Codice Inventario	Descrizione Bene			Data Attivazione	Funzione / Servizio	Totali Variazioni					
		Ubicazione			Data Caricamento		+ -					
		Tipo Bene Immobile			Data Ultima Variaz.	Centro di Costo	Ammortamenti					
		Natura Bene			Data Dismissione	Codifica SEC ' 95	- Dismissioni					
		Tipo	Ammortamento	% Inizio	% Anni Succ.	Causa Dismissione	Stato del Bene	+ Plus o Minus Valenze				
										=	<b>Valore Attuale</b>	
<b>Note</b>												
<b>Dati Catastali</b>												
914	C / 635	<b>Area Lottizz. "Garziere"</b>			(A) 17/02/1999	Cavedon Luca	+ 4.061,07					
		via Pr... Bordoni			(C) 31/12/2008		-					
		Terreno			(U) 17/02/1999		=	<b>4.061,07</b>	+			
		Terreni Disponibili (0,00%)			(D)			0,00	+			
		Terreni agricoli						0,00	-			
		Annuale	0,00 %	0,00 %	Buono	Buono		0,00	-			
Rend. = 1,72 Superf. = 267 Vol. = Vani =									0,00	-		
									0,00	-		
									0,00	+		
									<b>4.061,07</b>			
<b>Identificativi Catastali</b>				<b>Foglio</b>	<b>Numero</b>	<b>Subalt.</b>						
				3	533							
915	C / 636	<b>Area Lottizz. "Garziere"</b>			(A) 17/02/1999	Cavedon Luca	+ 5.931,90					
		via Pr... Bordoni			(C) 31/12/2008		-					
		Terreno			(U) 17/02/1999		=	<b>5.931,90</b>	+			
		Terreni Disponibili (0,00%)			(D)			0,00	+			
		Terreni agricoli						0,00	-			
		Annuale	0,00 %	0,00 %	Buono	Buono		0,00	-			
Rend. = 2,52 Superf. = 390 Vol. = Vani =									0,00	-		
									0,00	-		
									0,00	+		
									<b>5.931,90</b>			
<b>Identificativi Catastali</b>				<b>Foglio</b>	<b>Numero</b>	<b>Subalt.</b>						
				3	536							

# Registro Inventario Beni Immobili

11/03/2015

Pagina 448 di 487


Raggruppamento per :					Consegnatario	+	Importo Lordo		
 <b>Voce Patrimonio Terreni agricoli</b>					Conduttore	-	Importo IVA		
							=	Valore Iniziale	+
Progr.	Modello / Codice Inventario	Descrizione Bene			Data Attivazione	Funzione / Servizio	Totali Variazioni		+
		Ubicazione			Data Caricamento		Centro di Costo	Ammortamenti	
		Tipo Bene Immobile			Data Ultima Variaz.	Codifica SEC ' 95		Dismissioni	
		Natura Bene			Data Dismissione		Stato del Bene	Plus o Minus Valenze	
		Tipo Ammortamento	% Inizio	% Anni Succ.	Causa Dismissione			=	Valore Attuale
<b>Note</b>									
<b>Dati Catastali</b>									
916	C / 637	<b>Area Lottizz. "Garziere"</b>			(A) 17/02/1999	<b>Cavedon Luca</b>	+ 7.893,99		
		via Pr... Bordoni			(C) 31/12/2008		-		
		Terreno			(U) 17/02/1999		= <b>7.893,99</b>		+
		Terreni Disponibili (0,00%)			(D)		0,00		+
		Terreni agricoli				0,00		-	
		Annuale	0,00 %	0,00 %	Buono	Buono	0,00		-
		Rend. = 3,35 Superf. = 519 Vol. = Vani =							
<b>Identificativi Catastali</b>					<b>Foglio</b>	<b>Numero</b>	<b>Subalt.</b>		
					3	537			
917	C / 638	<b>Area Lottizz. "Garziere"</b>			(A) 17/02/1999	<b>Cavedon Luca</b>	+ 17.156,88		
		via Pr... Bordoni			(C) 31/12/2008		-		
		Terreno			(U) 17/02/1999		= <b>17.156,88</b>		+
		Terreni Disponibili (0,00%)			(D)		0,00		+
		Terreni agricoli				0,00		-	
		Annuale	0,00 %	0,00 %	Buono	Buono	0,00		-
		Rend. = 7,28 Superf. = 1128 Vol. = Vani =							
<b>Identificativi Catastali</b>					<b>Foglio</b>	<b>Numero</b>	<b>Subalt.</b>		
					3	539			



# Registro Inventario Beni Immobili

11/03/2015


Pagina 449 di 487

Raggruppamento per :					Consegnatario		+	Importo Lordo		
 <b>Voce Patrimonio Terreni agricoli</b>					Conditore		-	Importo IVA		
							=	<b>Valore Iniziale</b>	+	
Progr.	Modello / Codice Inventario	Descrizione Bene			Data Attivazione	Funzione / Servizio	Totali Variazioni			
		Ubicazione			Data Caricamento		+ -			
		Tipo Bene Immobile			Data Ultima Variaz.	Centro di Costo	Ammortamenti			
		Natura Bene			Data Dismissione	Codifica SEC ' 95	- Dismissioni			
		Tipo	Ammortamento	% Inizio	% Anni Succ.	Causa Dismissione	Stato del Bene	+ Plus o Minus Valenze		
								=	<b>Valore Attuale</b>	
<b>Note</b>										
<b>Dati Catastali</b>										
918	C / 639	<b>Area Lottizz. "Garziere"</b>			(A) 17/02/1999	Cavedon Luca	+ 730,08			
		via Pr... Bordoni			(C) 31/12/2008		-			
		Terreno			(U) 17/02/1999		=	<b>730,08</b>	+	
		Terreni Disponibili (0,00%)			(D)		0,00	+		
		Terreni agricoli					0,00	-		
		Annuale	0,00 %	0,00 %	Buono	Buono	0,00	-	0,00	-
Rend. = 0,31 Superf. = 48 Vol. = Vani =										
<b>Identificativi Catastali</b>					<b>Foglio</b>	<b>Numero</b>	<b>Subalt.</b>			
					3	541				
919	C / 640	<b>Area Lottizz. "Garziere"</b>			(A) 17/02/1999	Cavedon Luca	+ 152,10			
		via Pr... Bordoni			(C) 31/12/2008		-			
		Terreno			(U) 17/02/1999		=	<b>152,10</b>	+	
		Terreni Disponibili (0,00%)			(D)		0,00	+		
		Terreni agricoli					152,10	-		
		Annuale	0,00 %	0,00 %	Buono	Buono	0,00	-	0,00	-
Rend. = 0,06 Superf. = 10 Vol. = Vani =										
<b>Identificativi Catastali</b>					<b>Foglio</b>	<b>Numero</b>	<b>Subalt.</b>			
					3	544				

# Registro Inventario Beni Immobili

11/03/2015


Pagina 450 di 487

Raggruppamento per :					Consegnatario		+	Importo Lordo	
 <b>Voce Patrimonio Terreni agricoli</b>					Conditore		-	Importo IVA	
							=	Valore Iniziale	+
Progr.	Modello / Codice Inventario	Descrizione Bene			Data Attivazione	Funzione / Servizio	Totali Variazioni		+
		Ubicazione			Data Caricamento		Centro di Costo	Ammortamenti	
		Tipo Bene Immobile			Data Ultima Variaz.	Codifica SEC ' 95	Dismissioni		-
		Natura Bene			Data Dismissione		Stato del Bene	Plus o Minus Valenze	
		Tipo Ammortamento	% Inizio	% Anni Succ.	Causa Dismissione	Valore Attuale		=	
<b>Note</b>									
<b>Dati Catastali</b>									
920	C / 641	<b>Area Lottizz. "Garziere"</b>			(A) 17/02/1999	<b>Cavedon Luca</b>	+ 5.779,80		
		via Pr... Bordoni			(C) 31/12/2008		-		
		Terreno			(U) 17/02/1999		= <b>5.779,80</b>		+
		Terreni Disponibili (0,00%)			(D)		0,00		+
		Terreni agricoli				0,00		-	
		Annuale	0,00 %	0,00 %	Buono	Buono	0,00		-
		Rend. = 2,85 Superf. = 380 Vol. = Vani =					0,00		-
							0,00		+
							<b>5.779,80</b>		
<b>Identificativi Catastali</b>					<b>Foglio</b>	<b>Numero</b>	<b>Subalt.</b>		
					3	545			
921	C / 642	<b>Area Lottizz. "Garziere"</b>			(A) 17/02/1999	<b>Cavedon Luca</b>	+ 8.304,66		
		via Pr... Bordoni			(C) 31/12/2008		-		
		Terreno			(U) 17/02/1999		= <b>8.304,66</b>		+
		Terreni Disponibili (0,00%)			(D)		0,00		+
		Terreni agricoli				0,00		-	
		Annuale	0,00 %	0,00 %	Buono	Buono	0,00		-
		Rend. = 4,09 Superf. = 546 Vol. = Vani =					0,00		-
							0,00		+
							<b>8.304,66</b>		
<b>Identificativi Catastali</b>					<b>Foglio</b>	<b>Numero</b>	<b>Subalt.</b>		
					3	549			

# Registro Inventario Beni Immobili

11/03/2015


Pagina 451 di 487

Raggruppamento per :					Consegnatario	+	Importo Lordo				
 <b>Voce Patrimonio Terreni agricoli</b>					Conduttore	-	Importo IVA				
							=	<b>Valore Iniziale</b>	+		
Progr.	Modello / Codice Inventario	Descrizione Bene			Data Attivazione	Funzione / Servizio	Totali Variazioni		+		
		Ubicazione			Data Caricamento		Centro di Costo	Ammortamenti		-	
		Tipo Bene Immobile			Data Ultima Variaz.	Codifica SEC ' 95	Dismissioni		-		
		Natura Bene			Data Dismissione		Stato del Bene	Plus o Minus Valenze		+	
		Tipo Ammortamento	% Inizio	% Anni Succ.	Causa Dismissione			=	<b>Valore Attuale</b>		
Note											
Dati Catastali											
922	C / 643	<b>Area Lottizz. "Garziere"</b>			(A) 17/02/1999	<b>Cavedon Luca</b>	+	5.201,82			
		via Pr... Bordoni			(C) 31/12/2008			-			
		Terreno			(U) 17/02/1999		=	<b>5.201,82</b>		+	
		Terreni Disponibili (0,00%)			(D)				0,00		+
		Terreni agricoli							0,00		-
		Annuale	0,00 %	0,00 %	Buono	Buono		0,00		-	
Rend. = 2,56 Superf. = 342 Vol. = Vani =											
<b>Identificativi Catastali</b>					<b>Foglio</b>	<b>Numero</b>	<b>Subalt.</b>				
					3	554					
923	C / 644	<b>Area Lottizz. "Garziere"</b>			(A) 17/02/1999	<b>Cavedon Luca</b>	+	4.213,17			
		via Pr... Bordoni			(C) 31/12/2008			-			
		Terreno			(U) 17/02/1999		=	<b>4.213,17</b>		+	
		Terreni Disponibili (0,00%)			(D)				0,00		+
		Terreni agricoli							0,00		-
		Annuale	0,00 %	0,00 %	Buono	Buono		0,00		-	
Rend. = 2,07 Superf. = 277 Vol. = Vani =											
<b>Identificativi Catastali</b>					<b>Foglio</b>	<b>Numero</b>	<b>Subalt.</b>				
					3	560					

# Registro Inventario Beni Immobili

11/03/2015

Pagina 452 di 487


Raggruppamento per :					Consegnatario	+	Importo Lordo		
 <b>Voce Patrimonio Terreni agricoli</b>					Conduttore	-	Importo IVA		
							=	<b>Valore Iniziale</b>	+
Progr.	Modello / Codice Inventario	Descrizione Bene			Data Attivazione	Funzione / Servizio	Totali Variazioni		+
		Ubicazione			Data Caricamento		Centro di Costo	Ammortamenti	
		Tipo Bene Immobile			Data Ultima Variaz.	Codifica SEC ' 95	Dismissioni		-
		Natura Bene			Data Dismissione		Stato del Bene	Plus o Minus Valenze	
		Tipo Ammortamento	% Inizio	% Anni Succ.	Causa Dismissione	<b>Valore Attuale</b>		=	
<b>Note</b>									
<b>Dati Catastali</b>									
924	C / 645	<b>Area Lottizz. "Garziere"</b>			(A) 17/02/1999	<b>Cavedon Luca</b>	+ 3.954,60		
		via Pr... Bordoni			(C) 31/12/2008		-		
		Terreno			(U) 17/02/1999		= <b>3.954,60</b>		+
		Terreni Disponibili (0,00%)			(D)		0,00		+
		Terreni agricoli					0,00		-
		Annuale	0,00 %	0,00 %	Buono	Buono	<b>3.954,60</b>		
Rend. = 1,95 Superf. = 260 Vol. = Vani=									
Identificativi Catastali				Foglio	Numero	Subalt.			
				3	567				

Quantità Beni	Totale Parziale	
23	+	86.362,38
	-	0,00
	=	<b>86.362,38</b>
		0,00
		152,10
		0,00
		0,00
		<b>86.210,28</b>

# Registro Inventario Beni Immobili

11/03/2015


Pagina 453 di 487

Raggruppamento per :					Consegnatario	+	Importo Lordo			
 Voce Patrimonio Terreni agricoli					Conduttore	-	Importo IVA			
							=	Valore Iniziale	+	
Progr.	Modello / Codice Inventario	Descrizione Bene			Data Attivazione	Funzione / Servizio	Totali Variazioni		+	
		Ubicazione			Data Caricamento		Centro di Costo	Ammortamenti		-
		Tipo Bene Immobiliare			Data Ultima Variaz.	Codifica SEC ' 95		Dismissioni		-
		Natura Bene			Data Dismissione		Stato del Bene	Plus o Minus Valenze		+
		Tipo	Ammortamento	% Inizio	% Anni Succ.	Causa Dismissione		Valore Attuale		=
<b>Note</b>										
<b>Dati Catastali</b>										
925	B / 884	<b>ISOLA ECOLOGICA - ampliamento ecostazione in via Monte Summano</b>			(A) 31/12/2008	Cavedon Luca	+		29.611,64	
					(C) 31/12/2008		-			
					(U) 31/12/2008		=		<b>29.611,64</b>	+
					(D)				0,00	+
		Terreno							0,00	-
		Terreni Indisponibili (0,00%)							0,00	-
		Terreni agricoli					0,00		+	
		Annuale	0,00 %	0,00 %	Buono	Buono	<b>29.611,64</b>			
926	B / 904	<b>CAMPO DA CALCIO - manutenzione straordinaria</b>			(A) 31/12/2007	Cavedon Luca	+		1.957,30	
					(C) 31/12/2008		-			
					(U) 31/12/2007		=		<b>1.957,30</b>	+
					(D)				0,00	+
		Terreno							0,00	-
		Terreni Indisponibili (0,00%)							0,00	-
		Terreni agricoli					0,00		+	
		Annuale	0,00 %	0,00 %	Buono	Buono	<b>1.957,30</b>			
927	B / 905	<b>CAMPO DA CALCIO - manutenzione</b>			(A) 31/12/2005	Cavedon Luca	+		3.360,00	
					(C) 31/12/2008		-			
					(U) 31/12/2005		=		<b>3.360,00</b>	+
					(D)				0,00	+
		Terreno							0,00	-
		Terreni Indisponibili (0,00%)							0,00	-
		Terreni agricoli					0,00		+	
		Annuale	0,00 %	0,00 %	Buono	Buono	<b>3.360,00</b>			

# Registro Inventario Beni Immobili

11/03/2015

Pagina 454 di 487

Raggruppamento per :					Consegnatario		+	Importo Lordo	
 <b>Voce Patrimonio Terreni agricoli</b>					Conditore		-	Importo IVA	
							=	<b>Valore Iniziale</b>	+
Progr.	Modello / Codice Inventario	Descrizione Bene			Data Attivazione	Funzione / Servizio	Totali Variazioni		
		Ubicazione			Data Caricamento		+ -		
		Tipo Bene Immobile			Data Ultima Variaz.	Centro di Costo	Ammortamenti		
		Natura Bene			Data Dismissione		Codifica SEC ' 95	- Dismissioni	
		Tipo Ammortamento	% Inizio	% Anni Succ.	Causa Dismissione	Stato del Bene		+ Plus o Minus Valenze	
<b>Note</b>									
<b>Dati Catastali</b>									
928	B / 906	<b>CAMPO DA CALCIO - manutenzione tappeto erboso</b>			(A) 31/12/2004	Cavedon Luca	+ 8.304,00		
		Terreno			(C) 31/12/2008		- -		
		Terreni Indisponibili (0,00%)			(U) 31/12/2004		=	<b>8.304,00</b>	+
		Terreni agricoli			(D)		0,00 +		
		Annuale			Buono	Buono	0,00 -		
		0,00 %					0,00 -		
		0,00 %					0,00 +		
							<b>8.304,00</b>		
929	B / 907	<b>CAMPO DA CALCIO - lavori nuovo campo squadre giovanili</b>			(A) 31/12/2003	Cavedon Luca	+ 12.658,95		
		Terreno			(C) 31/12/2008		- -		
		Terreni Indisponibili (0,00%)			(U) 31/12/2003		=	<b>12.658,95</b>	+
		Terreni agricoli			(D)		0,00 +		
		Annuale			Buono	Buono	0,00 -		
		0,00 %					0,00 -		
		0,00 %					0,00 +		
							<b>12.658,95</b>		
930	B / 908	<b>CAMPO DA CALCIO - lavori nuovo campo squadre giovanili</b>			(A) 31/12/2002	Cavedon Luca	+ 64.603,00		
		Terreno			(C) 31/12/2008		- -		
		Terreni Indisponibili (0,00%)			(U) 31/12/2002		=	<b>64.603,00</b>	+
		Terreni agricoli			(D)		0,00 +		
		Annuale			Buono	Buono	0,00 -		
		0,00 %					0,00 -		
		0,00 %					0,00 +		
							<b>64.603,00</b>		

# Registro Inventario Beni Immobili

11/03/2015

Pagina 455 di 487


Raggruppamento per :					Consegnatario	+	Importo Lordo		
 <b>Voce Patrimonio Terreni agricoli</b>					Conditore	-	Importo IVA		
						=	<b>Valore Iniziale</b>	+	
Progr.	Modello / Codice Inventario	Descrizione Bene			Data Attivazione	Funzione / Servizio	Totali Variazioni		+
		Ubicazione			Data Caricamento	Centro di Costo	Ammortamenti		-
		Tipo Bene Immobile			Data Ultima Variaz.	Codifica SEC ' 95	Dismissioni		-
		Natura Bene			Data Dismissione	Stato del Bene	Plus o Minus Valenze		+
		Tipo Ammortamento	% Inizio	% Anni Succ.	Causa Dismissione		<b>Valore Attuale</b>		=
		Note							
		Dati Catastali							

Quantità Beni	Totale Parziale		
6	+	120.494,89	
	-	0,00	
	=	<b>120.494,89</b>	+
		0,00	+
		0,00	-
		0,00	-
		0,00	+
		<b>120.494,89</b>	=

# Registro Inventario Beni Immobili

11/03/2015

Pagina 456 di 487


Raggruppamento per :					Consegnatario		+	Importo Lordo	
 <b>Voce Patrimonio Terreni agricoli</b>					Conditore		-	Importo IVA	
							=	Valore Iniziale	+
Progr.	Modello / Codice Inventario	Descrizione Bene			Data Attivazione	Funzione / Servizio	Totali Variazioni		+
		Ubicazione			Data Caricamento		Centro di Costo	Ammortamenti	
		Tipo Bene Immobile			Data Ultima Variaz.	Codifica SEC ' 95	Dismissioni		-
		Natura Bene			Data Dismissione		Stato del Bene	Plus o Minus Valenze	
		Tipo Ammortamento	% Inizio	% Anni Succ.	Causa Dismissione			Valore Attuale	=
<b>Note</b>									
<b>Dati Catastali</b>									
931	B / 934	<b>AREE VERDI - sistemazione aree e viali comunali</b>			(A) 31/12/2007	Cavedon Luca	+ 292,00		
					(C) 31/12/2008		-		
		Terreno			(U) 31/12/2007			= <b>292,00</b>	+
		Terreni Disponibili (0,00%)			(D)			0,00	+
		Terreni agricoli						0,00	-
		Annuale	0,00 %	0,00 %	Buono	Buono	0,00		-
								0,00	+
								<b>292,00</b>	
932	B / 935	<b>AREE VERDI - redazione fattibilit... sistemazione viali</b>			(A) 31/12/2006	Cavedon Luca	+ 9.998,85		
					(C) 31/12/2008		-		
		Terreno			(U) 31/12/2006			= <b>9.998,85</b>	+
		Terreni Disponibili (0,00%)			(D)			0,00	+
		Terreni agricoli						0,00	-
		Annuale	0,00 %	0,00 %	Buono	Buono	0,00		-
								0,00	+
								<b>9.998,85</b>	
933	B / 936	<b>AREE VERDI - sistemazioni ambientali</b>			(A) 31/12/2006	Cavedon Luca	+ 7.566,08		
					(C) 31/12/2008		-		
		Terreno			(U) 31/12/2006			= <b>7.566,08</b>	+
		Terreni Disponibili (0,00%)			(D)			0,00	+
		Terreni agricoli						0,00	-
		Annuale	0,00 %	0,00 %	Buono	Buono	0,00		-
								0,00	+
								<b>7.566,08</b>	



# Registro Inventario Beni Immobili

11/03/2015


Pagina 457 di 487

Raggruppamento per :						Consegnatario	+	Importo Lordo		
 Voce Patrimonio Terreni agricoli						Conduttore	-	Importo IVA		
								=	Valore Iniziale	+
Progr.	Modello / Codice Inventario	Descrizione Bene			Data Attivazione	Funzione / Servizio	Totali Variazioni			+
		Ubicazione			Data Caricamento		Ammortamenti			-
		Tipo Bene Immobile			Data Ultima Variaz.	Dismissioni			-	
		Natura Bene			Data Dismissione	Plus o Minus Valenze			+	
		Tipo Ammortamento	% Inizio	% Anni Succ.	Causa Dismissione	Stato del Bene	Valore Attuale			=
Note										
Dati Catastali										
934	B / 937	AREE VERDI - sistemazioni ambientali			(A) 31/12/2004	Cavedon Luca	+ 85.729,82			
					(C) 31/12/2008		-			
					(U) 31/12/2004		= 85.729,82			+
					(D)		0,00			+
		Terreno					0,00			-
		Terreni Disponibili (0,00%)					0,00			-
Terreni agricoli					0,00			+		
		Annuale	0,00 %	0,00 %	Buono	Buono	85.729,82			
935	B / 938	AREE VERDI - sistemazioni ambientali			(A) 31/12/2003	Cavedon Luca	+ 29.958,40			
					(C) 31/12/2008		-			
					(U) 31/12/2003		= 29.958,40			+
					(D)		0,00			+
		Terreno					0,00			-
		Terreni Disponibili (0,00%)					0,00			-
Terreni agricoli					0,00			+		
		Annuale	0,00 %	0,00 %	Buono	Buono	29.958,40			
936	B / 939	AREE VERDI - sistemazioni ambientali			(A) 31/12/2002	Cavedon Luca	+ 41.498,55			
					(C) 31/12/2008		-			
					(U) 31/12/2002		= 41.498,55			+
					(D)		0,00			+
		Terreno					0,00			-
		Terreni Disponibili (0,00%)					0,00			-
Terreni agricoli					0,00			+		
		Annuale	0,00 %	0,00 %	Buono	Buono	41.498,55			

# Registro Inventario Beni Immobili

11/03/2015


Pagina 458 di 487

Raggruppamento per :					Consegnatario		+	Importo Lordo	
 <b>Voce Patrimonio Terreni agricoli</b>					Conditore		-	Importo IVA	
							=	<b>Valore Iniziale</b>	+
Progr.	Modello / Codice Inventario	Descrizione Bene			Data Attivazione	Funzione / Servizio	Totali Variazioni		+
		Ubicazione			Data Caricamento		Ammortamenti		-
		Tipo Bene Immobile			Data Ultima Variaz.	Dismissioni		-	
		Natura Bene			Data Dismissione	Plus o Minus Valenze		+	
		Tipo Ammortamento	% Inizio	% Anni Succ.	Causa Dismissione	Stato del Bene	<b>Valore Attuale</b>		=
<b>Note</b>									
<b>Dati Catastali</b>									
937	<b>B / 940</b>	<b>AREE VERDI - sistemazioni ambientali</b>			(A) 31/12/2001	<b>Cavedon Luca</b>	+ 21.352,34		
					(C) 31/12/2008		-		
					(U) 31/12/2001		= <b>21.352,34</b>		+
					(D)		0,00		+
		Terreno					0,00		-
		Terreni Disponibili (0,00%)					0,00		-
Terreni agricoli					0,00		+		
		Annuale	0,00 %	0,00 %	Buono	Buono	<b>21.352,34</b>		
938	<b>B / 941</b>	<b>AREE VERDI - sistemazioni ambientali</b>			(A) 31/12/2000	<b>Cavedon Luca</b>	+ 17.405,03		
					(C) 31/12/2008		-		
					(U) 31/12/2000		= <b>17.405,03</b>		+
					(D)		0,00		+
		Terreno					0,00		-
		Terreni Disponibili (0,00%)					0,00		-
Terreni agricoli					0,00		+		
		Annuale	0,00 %	0,00 %	Buono	Buono	<b>17.405,03</b>		
939	<b>C / 959</b>	<b>ZONA ARTIGIANALE VIA M.GRAPPA - compravendita aree per viabilit...</b>			(A) 31/12/2006	<b>Cavedon Luca</b>	+ 6.818,63		
					(C) 31/12/2008		-		
					(U) 31/12/2006		= <b>6.818,63</b>		+
					(D)		0,00		+
		Terreno					0,00		-
		Terreni Disponibili (0,00%)					0,00		-
Terreni agricoli					0,00		+		
		Annuale	0,00 %	0,00 %	Buono	Buono	<b>6.818,63</b>		

# Registro Inventario Beni Immobili

11/03/2015


Pagina 459 di 487

Raggruppamento per :					Consegnatario	+	Importo Lordo		
 Voce Patrimonio Terreni agricoli					Conduttore	-	Importo IVA		
							=	Valore Iniziale	+
Progr.	Modello / Codice Inventario	Descrizione Bene			Data Attivazione	Funzione / Servizio	Totali Variazioni		+
		Ubicazione			Data Caricamento		Ammortamenti		-
		Tipo Bene Immobile			Data Ultima Variaz.	Centro di Costo	Dismissioni		-
		Natura Bene			Data Dismissione	Codifica SEC ' 95	Plus o Minus Valenze		+
		Tipo Ammortamento	% Inizio	% Anni Succ.	Causa Dismissione	Stato del Bene	Valore Attuale		=
<b>Note</b>									
<b>Dati Catastali</b>									
940	C / 960	ZONA ARTIGIANALE VIA M.GRAPPA - manutenzione straordinaria			(A) 31/12/2005	Cavedon Luca	+ 21.064,52		
					(C) 31/12/2008		-		
		Terreno			(U) 31/12/2005	= 21.064,52		+	
		Terreni Disponibili (0,00%)			(D)	0,00		+	
		Terreni agricoli				0,00		-	
		Annuale	0,00 %	0,00 %	Buono	0,00		-	
						0,00		+	
						21.064,52			
941	C / 962	ZONA ARTIGIANALE VIA M.GRAPPA - realizzaz viabilit...			(A) 31/12/2004	Cavedon Luca	+ 28.041,98		
					(C) 31/12/2008		-		
		Terreno			(U) 31/12/2004	= 28.041,98		+	
		Terreni Disponibili (0,00%)			(D)	0,00		+	
		Terreni agricoli				0,00		-	
		Annuale	0,00 %	0,00 %	Buono	0,00		-	
						0,00		+	
						28.041,98			
942	C / 963	ZONA ARTIGIANALE VIA M.GRAPPA - realizzaz viabilit...			(A) 31/12/2003	Cavedon Luca	+ 92.002,99		
					(C) 31/12/2008		-		
		Terreno			(U) 31/12/2003	= 92.002,99		+	
		Terreni Disponibili (0,00%)			(D)	0,00		+	
		Terreni agricoli				0,00		-	
		Annuale	0,00 %	0,00 %	Buono	0,00		-	
						0,00		+	
						92.002,99			

# Registro Inventario Beni Immobili

11/03/2015


Pagina 460 di 487

Raggruppamento per :					Consegnatario	+	Importo Lordo		
 Voce Patrimonio Terreni agricoli					Conduttore	-	Importo IVA		
							=	Valore Iniziale	+
Progr.	Modello / Codice Inventario	Descrizione Bene			Data Attivazione	Funzione / Servizio	Totali Variazioni		+
		Ubicazione			Data Caricamento		Ammortamenti		-
		Tipo Bene Immobile			Data Ultima Variaz.	Centro di Costo	Dismissioni		-
		Natura Bene			Data Dismissione		Codifica SEC ' 95	Plus o Minus Valenze	
		Tipo Ammortamento	% Inizio	% Anni Succ.	Causa Dismissione	Stato del Bene		Valore Attuale	
Note									
Dati Catastali									
943	C / 964	ZONA ARTIGIANALE VIA M.GRAPPA - acquisizione area			(A) 31/12/2002	Cavedon Luca	+ 75.764,80		
		Terreno			(C) 31/12/2008		-		
		Terreni Disponibili (0,00%)			(U) 31/12/2002	= 75.764,80		+	
		Terreni agricoli			(D)	0,00		+	
		Annuale	0,00 %	0,00 %	Buono	Buono	0,00	-	
							0,00	-	
							0,00	-	
							0,00	+	
							75.764,80		
944	C / 965	ZONA ARTIGIANALE VIA M.GRAPPA - realizzaz viabilit...			(A) 31/12/2000	Cavedon Luca	+ 15.803,58		
		Terreno			(C) 31/12/2008		-		
		Terreni Disponibili (0,00%)			(U) 31/12/2000	= 15.803,58		+	
		Terreni agricoli			(D)	0,00		+	
		Annuale	0,00 %	0,00 %	Buono	Buono	0,00	-	
							0,00	-	
							0,00	-	
							0,00	+	
							15.803,58		
945	C / 990	LOTTIZZAZIONE CAMPAGNOLA - realizzazione opere			(A) 31/12/2004	Cavedon Luca	+ 42.754,42		
		Terreno			(C) 31/12/2008		-		
		Terreni Disponibili (0,00%)			(U) 31/12/2004	= 42.754,42		+	
		Terreni agricoli			(D)	0,00		+	
		Annuale	0,00 %	0,00 %	Buono	Buono	0,00	-	
							0,00	-	
							0,00	-	
							0,00	+	
							42.754,42		

# Registro Inventario Beni Immobili

11/03/2015


Pagina 461 di 487

Raggruppamento per :					Consegnatario		+	Importo Lordo		
 <b>Voce Patrimonio Terreni agricoli</b>					Conditore		-	Importo IVA		
							=	<b>Valore Iniziale</b>	+	
Progr.	Modello / Codice Inventario	Descrizione Bene			Data Attivazione	Funzione / Servizio	Totali Variazioni			
		Ubicazione			Data Caricamento		+ -			
		Tipo Bene Immobile			Data Ultima Variaz.	Centro di Costo	-			
		Natura Bene			Data Dismissione	Codifica SEC ' 95	-			
		Tipo	Ammortamento	% Inizio	% Anni Succ.	Causa Dismissione	Stato del Bene	+		
									=	<b>Valore Attuale</b>
		<b>Note</b>								
		<b>Dati Catastali</b>								
946	C / 993	<b>LOTTIZZAZIONE CAMPAGNOLA - realizzazione nuovo incrocio</b>			(A) 31/12/2004	Cavedon Luca	+ 25.904,83			
					(C) 31/12/2008		-			
		Terreno			(U) 31/12/2004		=	<b>25.904,83</b>	+	
		Terreni Disponibili (0,00%)			(D)		0,00		+	
		Terreni agricoli					0,00		-	
		Annuale	0,00 %	0,00 %	Buono	Buono	0,00		-	
									=	<b>25.904,83</b>
947	B / 1005	<b>TERRITORIO - interventi per l'ambiente e il territorio</b>			(A) 31/12/2001	Cavedon Luca	+ 71.760,18			
					(C) 31/12/2008		-			
		Terreno			(U) 31/12/2001		=	<b>71.760,18</b>	+	
		Terreni Disponibili (0,00%)			(D)		0,00		+	
		Terreni agricoli					0,00		-	
		Annuale	0,00 %	0,00 %	Buono	Buono	0,00		-	
									=	<b>71.760,18</b>
948	B / 1006	<b>TERRITORIO - interventi per l'ambiente e il territorio</b>			(A) 31/12/2000	Cavedon Luca	+ 13.066,36			
					(C) 31/12/2008		-			
		Terreno			(U) 31/12/2000		=	<b>13.066,36</b>	+	
		Terreni Disponibili (0,00%)			(D)		0,00		+	
		Terreni agricoli					0,00		-	
		Annuale	0,00 %	0,00 %	Buono	Buono	0,00		-	
									=	<b>13.066,36</b>

# Registro Inventario Beni Immobili

11/03/2015


Pagina 462 di 487

Raggruppamento per :					Consegnatario		+	Importo Lordo	
 <b>Voce Patrimonio Terreni agricoli</b>					Conditore		-	Importo IVA	
							=	<b>Valore Iniziale</b>	+
Progr.	Modello / Codice Inventario	Descrizione Bene			Data Attivazione	Funzione / Servizio	Totali Variazioni		
		Ubicazione			Data Caricamento		+ -		
		Tipo Bene Immobile			Data Ultima Variaz.	Centro di Costo	-		
		Natura Bene			Data Dismissione	Codifica SEC ' 95	-		
		Tipo Ammortamento	% Inizio	% Anni Succ.	Causa Dismissione	Stato del Bene	+		
							=		
		<b>Valore Attuale</b>							
		<b>Note</b>							
		<b>Dati Catastali</b>							
949	C / 1007	AREA PEEP - opere urbanizzazione			(A) 31/12/2001	Cavedon Luca	+ 14.450,60		
					(C) 31/12/2008		-		
					(U) 31/12/2001		= <b>14.450,60</b>		
					(D)		0,00		
		Terreno					0,00		
		Terreni Disponibili (0,00%)					0,00		
		Terreni agricoli					0,00		
		Annuale	0,00 %	0,00 %	Buono	Buono	<b>14.450,60</b>		
950	C / 1008	AREA PEEP - opere urbanizzazione			(A) 31/12/2000	Cavedon Luca	+ 274.496,69		
					(C) 31/12/2008		-		
					(U) 31/12/2000		= <b>274.496,69</b>		
					(D)		0,00		
		Terreno					0,00		
		Terreni Disponibili (0,00%)					0,00		
		Terreni agricoli					0,00		
		Annuale	0,00 %	0,00 %	Buono	Buono	<b>274.496,69</b>		

# Registro Inventario Beni Immobili

11/03/2015


Pagina 463 di 487

Raggruppamento per :					Consegnatario	+	Importo Lordo		
 <b>Voce Patrimonio Terreni agricoli</b>					Conduttore	-	Importo IVA		
						=	Valore Iniziale	+	
Progr.	Modello / Codice Inventario	Descrizione Bene			Data Attivazione	Funzione / Servizio	Totali Variazioni		+
		Ubicazione			Data Caricamento		Ammortamenti		-
		Tipo Bene Immobile			Data Ultima Variaz.	Centro di Costo	Dismissioni		-
		Natura Bene			Data Dismissione		Codifica SEC ' 95	Plus o Minus Valenze	
		Tipo Ammortamento	% Inizio	% Anni Succ.	Causa Dismissione	Stato del Bene		Valore Attuale	
Note									
Dati Catastali									
951	B / 1016	Aree Poste - confine con via Cà Bianca			(A) 02/12/2009	Fabris Elena	+ 0,00		
					(C) 20/04/2010		- 0,00		
					(U) 02/12/2009		= <b>0,00</b>		+
					(D)		0,00		+
							0,00		-
							0,00		-
		Terreno						0,00	-
		Terreni Disponibili (0,00%)						0,00	-
		Terreni agricoli						0,00	+
		Annuale	0,00 %	0,00 %				<b>0,00</b>	
Terreno acquisito a titolo gratuito dai sigg. Beghin									
Identificativi Catastali			Foglio	Numero	Subalt.				
			7	478					
Identificativi Catastali			Foglio	Numero	Subalt.				
			7	479					
Identificativi Catastali			Foglio	Numero	Subalt.				
			7	481					

# Registro Inventario Beni Immobili

11/03/2015

Pagina 464 di 487

Raggruppamento per :					Consegnatario	+	Importo Lordo		
 <b>Voce Patrimonio Terreni agricoli</b>					Conduttore	-	Importo IVA		
						=	<b>Valore Iniziale</b>	+	
Progr.	Modello / Codice Inventario	Descrizione Bene			Data Attivazione	Funzione / Servizio	Totali Variazioni		+
		Ubicazione			Data Caricamento		Centro di Costo	Ammortamenti	
		Tipo Bene Immobile			Data Ultima Variaz.	Codifica SEC ' 95	Dismissioni		-
		Natura Bene			Data Dismissione		Stato del Bene	Plus o Minus Valenze	
		Tipo	Ammortamento	% Inizio	% Anni Succ.	Causa Dismissione		<b>Valore Attuale</b>	
<b>Note</b>									
<b>Dati Catastali</b>									
952	C / 1018	Terreno acquisito dai Sig. Ferretto			(A) 24/04/2009	Fabris Elena	+	0,00	
					(C) 20/04/2010		-	0,00	
					(U) 24/04/2009		=	<b>0,00</b>	+
					(D)			0,00	+
		Terreno						0,00	-
		Terreni Disponibili (0,00%)						0,00	-
Terreni agricoli					0,00	-			
		Annuale	0,00 %	0,00 %		0,00	+		
Terreno acquisito a titolo gratuito dai Sig. Ferretto									
<b>Identificativi Catastali</b>		<b>Foglio</b>			<b>Numero</b>	<b>Subalt.</b>			
		3			964				
<b>Identificativi Catastali</b>		<b>Foglio</b>			<b>Numero</b>	<b>Subalt.</b>			
		3			967				
<b>Identificativi Catastali</b>		<b>Foglio</b>			<b>Numero</b>	<b>Subalt.</b>			
		3			966				
<b>Identificativi Catastali</b>		<b>Foglio</b>			<b>Numero</b>	<b>Subalt.</b>			
		3			961				
<b>Identificativi Catastali</b>		<b>Foglio</b>			<b>Numero</b>	<b>Subalt.</b>			
		3			963				



# Registro Inventario Beni Immobili

11/03/2015

Pagina 465 di 487


Raggruppamento per :					Consegnatario		+	Importo Lordo		
Voce Patrimonio Terreni agricoli					Conduttore		-	Importo IVA		
Progr.	Modello / Codice Inventario	Descrizione Bene			Data Attivazione	Funzione / Servizio	=	Valore Iniziale	+	
		Ubicazione			Data Caricamento		Centra di Costo	Totali Variazioni		
		Tipo Bene Immobile			Data Ultima Variaz.	Codifica SEC ' 95	-			
		Natura Bene			Data Dismissione		Stato del Bene	-		
		Tipo Ammortamento	% Inizio	% Anni Succ.	Causa Dismissione	+			Plus o Minus Valenze	
		=								Valore Attuale
Note										
Dati Catastali										
Identificativi Catastali				Foglio	Numero	Subalt.				
				3	962					
Identificativi Catastali				Foglio	Numero	Subalt.				
				3	959					
953	C / 1022	LOTTIZZAZIONE CAMPAGNOLA			(A) 31/12/2000	Cavedon Luca	+	0,00		
		Terreno			(C) 31/12/2008		-	0,00		
		Terreni Disponibili (0,00%)			(U) 31/12/2009			=	0,00	+
		Terreni agricoli			(D)				308.071,85	+
		Annuale	0,00 %	0,00 %					0,00	-
									0,00	-
									0,00	+
									<b>308.071,85</b>	

Quantità Beni	Totale Parziale	
23	+	895.730,65
	-	0,00
	=	<b>895.730,65</b>
		308.071,85
		0,00
		0,00
		0,00
		<b>1.203.802,50</b>

# Registro Inventario Beni Immobili

11/03/2015


Pagina 466 di 487

Raggruppamento per :					Consegnatario	+	Importo Lordo		
 <b>Voce Patrimonio Terreni agricoli</b>					Conduttore	-	Importo IVA		
							=	Valore Iniziale	+
Progr.	Modello / Codice Inventario	Descrizione Bene			Data Attivazione	Funzione / Servizio	Totali Variazioni		+
		Ubicazione			Data Caricamento		Centro di Costo	Ammortamenti	
		Tipo Bene Immobile			Data Ultima Variaz.	Codifica SEC ' 95	Dismissioni		-
		Natura Bene			Data Dismissione		Stato del Bene	Plus o Minus Valenze	
		Tipo Ammortamento	% Inizio	% Anni Succ.	Causa Dismissione			=	Valore Attuale
<b>Note</b>									
<b>Dati Catastali</b>									
954	B / 1024	Terreno acquisito per costruzione marciapiede Via del Costo			(A) 02/02/2010	Cavedon Luca	+	362,70	
					(C) 31/12/2010		-	0,00	
					(U) 02/02/2010	Ottimo	=	<b>362,70</b>	+
					(D)			0,00	+
		Terreno						0,00	-
		Terreni Indisponibili (0,00%)						0,00	-
Terreni agricoli					0,00	-			
		Annuale	0,00 %	0,00 %	Ottimo	Ottimo		<b>362,70</b>	+
Mand. 106 - Terreno acquisito da Diverse persone per costruzione marciapiede Via del Costo- Totale superficie mq 39 circa									
<b>Identificativi Catastali</b>				<b>Foglio</b>	<b>Numero</b>	<b>Subalt.</b>			
				5	1363				
<b>Identificativi Catastali</b>				<b>Foglio</b>	<b>Numero</b>	<b>Subalt.</b>			
				5	1362				
<b>Identificativi Catastali</b>				<b>Foglio</b>	<b>Numero</b>	<b>Subalt.</b>			
				5	1361				
<b>Identificativi Catastali</b>				<b>Foglio</b>	<b>Numero</b>	<b>Subalt.</b>			
				5	1364				
<b>Identificativi Catastali</b>				<b>Foglio</b>	<b>Numero</b>	<b>Subalt.</b>			
				5	1360				

# Registro Inventario Beni Immobili

11/03/2015


Pagina 467 di 487

Raggruppamento per :					Consegnatario		+	Importo Lordo	
 <b>Voce Patrimonio Terreni agricoli</b>					Conditore		-	Importo IVA	
							=	<b>Valore Iniziale</b>	+
Progr.	Modello / Codice Inventario	Descrizione Bene			Data Attivazione	Funzione / Servizio	Totali Variazioni		
		Ubicazione			Data Caricamento		Ammortamenti		
		Tipo Bene Immobile			Data Ultima Variaz.	Centro di Costo	Dismissioni		
		Natura Bene			Data Dismissione	Codifica SEC ' 95	Plus o Minus Valenze		
		Tipo Ammortamento	% Inizio	% Anni Succ.	Causa Dismissione	Stato del Bene	<b>Valore Attuale</b>		
							=		
<b>Note</b>									
<b>Dati Catastali</b>									
<b>Identificativi Catastali</b>				<b>Foglio</b>	<b>Numero</b>	<b>Subalt.</b>			
				5	1359				

# Registro Inventario Beni Immobili

11/03/2015


Pagina 468 di 487

Raggruppamento per :					Consegnatario	+	Importo Lordo				
 <b>Voce Patrimonio Terreni agricoli</b>					Conduttore	-	Importo IVA				
							=	<b>Valore Iniziale</b>	+		
Progr.	Modello / Codice Inventario	Descrizione Bene			Data Attivazione	Funzione / Servizio	Totali Variazioni		+		
		Ubicazione			Data Caricamento		Centro di Costo	Ammortamenti		-	
		Tipo Bene Immobile			Data Ultima Variaz.	Codifica SEC ' 95	Dismissioni		-		
		Natura Bene			Data Dismissione		Stato del Bene	Plus o Minus Valenze		+	
		Tipo Ammortamento	% Inizio	% Anni Succ.	Causa Dismissione	<b>Valore Attuale</b>		=			
<b>Note</b>											
<b>Dati Catastali</b>											
955	B / 1025	<b>Terreno acquistato per sistemazione incrocio Via Corte</b>			(A) 02/08/2010	Cavedon Luca	+	2.582,28			
					(C) 31/12/2010		-	0,00			
					(U) 02/08/2010		=	<b>2.582,28</b>	+		
					(D)			7.746,85	+		
		Terreno						0,00	-		
		Terreni Indisponibili (0,00%)						0,00	-		
		Terreni agricoli						0,00	+		
		Annuale		0,00 %	0,00 %			<b>10.329,13</b>			
		Mand. 1359 - Terreno acquistato dai Sigg. Faccin Francesco, Antonella e Marino Massimo. Pagato il Saldo nel 2010 per € 2.582,28. Gli acconti sono stati versati nel 1987. I terreni riguardano 3 compravendite come da atto notarile n. 565 del 09/08/2010									
		<b>Identificativi Catastali</b>				<b>Foglio</b>	<b>Numero</b>	<b>Subalt.</b>			
				8	1424						
<b>Identificativi Catastali</b>				<b>Foglio</b>	<b>Numero</b>	<b>Subalt.</b>					
				8	1423						
<b>Identificativi Catastali</b>				<b>Foglio</b>	<b>Numero</b>	<b>Subalt.</b>					
				8	1421						
<b>Identificativi Catastali</b>				<b>Foglio</b>	<b>Numero</b>	<b>Subalt.</b>					
				8	1419						

# Registro Inventario Beni Immobili

11/03/2015


Pagina 469 di 487

Raggruppamento per :					Consegnatario		+	Importo Lordo			
 <b>Voce Patrimonio Terreni agricoli</b>					Conditore		-	Importo IVA			
							=	<b>Valore Iniziale</b>	+		
Progr.	Modello / Codice Inventario	Descrizione Bene			Data Attivazione	Funzione / Servizio	Totali Variazioni				
		Ubicazione			Data Caricamento		+ -				
		Tipo Bene Immobile			Data Ultima Variaz.	Centro di Costo	-				
		Natura Bene			Data Dismissione	Codifica SEC ' 95	-				
		Tipo	Ammortamento	% Inizio	% Anni Succ.	Causa Dismissione	Stato del Bene	+			
								<b>Valore Attuale</b>	=		
<b>Note</b>											
<b>Dati Catastali</b>											
<b>Identificativi Catastali</b>				<b>Foglio</b>	<b>Numero</b>	<b>Subalt.</b>					
				8	1415						
<b>Identificativi Catastali</b>				<b>Foglio</b>	<b>Numero</b>	<b>Subalt.</b>					
				8	1413						
<b>Identificativi Catastali</b>				<b>Foglio</b>	<b>Numero</b>	<b>Subalt.</b>					
				8	1412						
956	B / 1026	<b>Terreno espropriato a Telecom Italia per realizzazione pista ciclo-pedonale</b>			(A)	02/03/2010	<b>Cavedon Luca</b>	+	0,00		
					(C)	31/12/2010		-	0,00		
					(U)	02/03/2010		=	<b>0,00</b>	+	
					(D)				3.300,00	+	
		Terreno						-	0,00		
		Terreni Indisponibili (0,00%)						-	0,00		
		Terreni agricoli						-	0,00		
		Annuale	0,00 %	0,00 %				+	<b>3.300,00</b>		
		Terreno espropriato nel 2009 a Telecom Italia per realizzazione pista ciclo-pedonale di collegamento tra area verde comunale di via C. Colombo e la futura lottizzazione residenziale Via C. Colombo - Mq 98									
		<b>Identificativi Catastali</b>				<b>Foglio</b>	<b>Numero</b>	<b>Subalt.</b>			
				1	2049						

# Registro Inventario Beni Immobili

11/03/2015


Pagina 470 di 487

Raggruppamento per :					Consegnatario	+	Importo Lordo		
 <b>Voce Patrimonio Terreni agricoli</b>					Conduttore	-	Importo IVA		
						=	<b>Valore Iniziale</b>	+	
Progr.	Modello / Codice Inventario	Descrizione Bene			Data Attivazione	Funzione / Servizio	Totali Variazioni		+
		Ubicazione			Data Caricamento		Centro di Costo	Ammortamenti	
		Tipo Bene Immobile			Data Ultima Variaz.	Codifica SEC ' 95	Dismissioni		-
		Natura Bene			Data Dismissione		Stato del Bene	Plus o Minus Valenze	
		Tipo Ammortamento	% Inizio	% Anni Succ.	Causa Dismissione	<b>Valore Attuale</b>		=	
Note									
Dati Catastali									
957	B / 1027	Terreno acquistato da Ditta B.R. Pneumatici Spa			(A) 22/09/2010	Cavedon Luca	+	0,00	
					(C) 31/12/2010		-	0,00	
					(U) 22/09/2010		=	<b>0,00</b>	+
					(D)			10,00	+
		Terreno						0,00	-
		Terreni Indisponibili (0,00%)						0,00	-
		Terreni agricoli					0,00	+	
		Annuale	0,00 %	0,00 %			<b>10,00</b>		
Attribuito valore simbolico ai fini fiscali di € 10,00 - Il terreno è stato ceduto gratuitamente dalla società B.R. Pneumatici Spa.									
<b>Identificativi Catastali</b>		<b>Foglio</b>	<b>Numero</b>	<b>Subalt.</b>					
		4	581						
<b>Identificativi Catastali</b>		<b>Foglio</b>	<b>Numero</b>	<b>Subalt.</b>					
		4	579						
<b>Identificativi Catastali</b>		<b>Foglio</b>	<b>Numero</b>	<b>Subalt.</b>					
		4	582						
<b>Identificativi Catastali</b>		<b>Foglio</b>	<b>Numero</b>	<b>Subalt.</b>					
		4	586						
<b>Identificativi Catastali</b>		<b>Foglio</b>	<b>Numero</b>	<b>Subalt.</b>					
		4	572						

# Registro Inventario Beni Immobili

11/03/2015


Pagina 471 di 487

Raggruppamento per :					Consegnatario		+	Importo Lordo	
 <b>Voce Patrimonio Terreni agricoli</b>					Conducente		-	Importo IVA	
							=	<b>Valore Iniziale</b>	+
Progr.	Modello / Codice Inventario	Descrizione Bene			Data Attivazione	Funzione / Servizio	Totali Variazioni		
		Ubicazione			Data Caricamento		+ -		
		Tipo Bene Immobile			Data Ultima Variaz.	Centro di Costo	-		
		Natura Bene			Data Dismissione	Codifica SEC ' 95	-		
		Tipo	Ammortamento	% Inizio	% Anni Succ.	Causa Dismissione	Stato del Bene	+	
								=	
		<b>Note</b>							
		<b>Dati Catastali</b>							
<b>Identificativi Catastali</b>		<b>Foglio</b>		<b>Numero</b>		<b>Subalt.</b>			
		4		566					
<b>Identificativi Catastali</b>		<b>Foglio</b>		<b>Numero</b>		<b>Subalt.</b>			
		4		577					
958	B / 1028	Terreno acquistato per completamento marciapiede via Trieste			(A) 01/12/2010	Cavedon Luca	+ 915,00		
		Terreno			(C) 31/12/2010		- 0,00		
		Terreni Indisponibili (0,00%)			(U) 01/12/2010		= <b>915,00</b> +		
		Terreni agricoli			(D)		1.000,00 +		
		Annuale	0,00 %	0,00 %	Ottimo	Ottimo	0,00 -		
		Mand. 2128 - Terreno acquistato dalla ditta Ca' Ross Spa - Mq 61					0,00 -		
							0,00 +		
<b>Identificativi Catastali</b>		<b>Foglio</b>		<b>Numero</b>		<b>Subalt.</b>			
		1		2045					
<b>Identificativi Catastali</b>		<b>Foglio</b>		<b>Numero</b>		<b>Subalt.</b>			
		2		935					

# Registro Inventario Beni Immobili

11/03/2015

Pagina 472 di 487


Raggruppamento per :					Consegnatario	+	Importo Lordo			
 <b>Voce Patrimonio Terreni agricoli</b>					Conduttore	-	Importo IVA			
							=	<b>Valore Iniziale</b>	+	
Progr.	Modello / Codice Inventario	Descrizione Bene			Data Attivazione	Funzione / Servizio	Totali Variazioni		+	
		Ubicazione			Data Caricamento		Centro di Costo	Ammortamenti		-
		Tipo Bene Immobile			Data Ultima Variaz.	Codifica SEC ' 95	Dismissioni		-	
		Natura Bene			Data Dismissione		Stato del Bene	Plus o Minus Valenze		+
		Tipo Ammortamento	% Inizio	% Anni Succ.	Causa Dismissione	<b>Valore Attuale</b>		=		
<b>Note</b>										
<b>Dati Catastali</b>										
959	B / 1029	<b>Terreno acquistato da Dalle Rive Girolamo per allargamento Via S. Pio X</b>  Terreno Terreni Indisponibili (0,00%) Terreni agricoli			(A) 16/12/2010	Cavedon Luca	+	30.000,00		
					(C) 31/12/2010		-	0,00		
					(U) 01/09/2011		=	<b>30.000,00</b>	+	
					(D)			30.000,00	+	
		Annuale			0,00 %	0,00 %			0,00	-
									0,00	-
							0,00	-		
							0,00	+		
							<b>60.000,00</b>			
Terreno acquistato dai signori Dalle Rive Nicola e Daller Rive Girolamo. Versato acconto nel 2010 con Mandato 2298										
<b>Identificativi Catastali</b>					<b>Foglio</b>	<b>Numero</b>	<b>Subalt.</b>			
					8	1706				
<b>Identificativi Catastali</b>					<b>Foglio</b>	<b>Numero</b>	<b>Subalt.</b>			
					8	1708				



# Registro Inventario Beni Immobili

11/03/2015


Pagina 473 di 487

Raggruppamento per :					Consegnatario	+	Importo Lordo		
 <b>Voce Patrimonio Terreni agricoli</b>					Conduttore	-	Importo IVA		
							=	<b>Valore Iniziale</b>	+
Progr.	Modello / Codice Inventario	Descrizione Bene			Data Attivazione	Funzione / Servizio	Totali Variazioni		+
		Ubicazione			Data Caricamento		Centro di Costo	Ammortamenti	
		Tipo Bene Immobile			Data Ultima Variaz.	Codifica SEC ' 95	Dismissioni		-
		Natura Bene			Data Dismissione		Stato del Bene	Plus o Minus Valenze	
		Tipo	Ammortamento	% Inizio	% Anni Succ.	Causa Dismissione		<b>Valore Attuale</b>	
<b>Note</b>									
<b>Dati Catastali</b>									
960	B / 1032	Aree per realizzazione nuovo collegamento di via Ca' Bianca			(A) 07/02/2011	Cavedon Luca	+	1.029,42	
					(C) 31/12/2011		-	0,00	
					(U) 07/02/2011	Ottimo	=	<b>1.029,42</b>	+
					(D)		-	0,00	+
		Terreno					-	0,00	-
		Terreni Indisponibili (0,00%)					-	0,00	-
Terreni agricoli				+	0,00	+			
		Annuale	0,00 %	0,00 %	Ottimo	<b>1.029,42</b>			
Mand. 99-100 - Faccin Francesco									
<b>Identificativi Catastali</b>				<b>Foglio</b>	<b>Numero</b>	<b>Subalt.</b>			
				7	490				
<b>Identificativi Catastali</b>				<b>Foglio</b>	<b>Numero</b>	<b>Subalt.</b>			
				7	491				

# Registro Inventario Beni Immobili

11/03/2015


Pagina 474 di 487

Raggruppamento per :					Consegnatario	+	Importo Lordo			
 <b>Voce Patrimonio Terreni agricoli</b>					Conduttore	-	Importo IVA			
							=	<b>Valore Iniziale</b>	+	
Progr.	Modello / Codice Inventario	Descrizione Bene			Data Attivazione	Funzione / Servizio	Totali Variazioni		+	
		Ubicazione			Data Caricamento		Ammortamenti		-	
		Tipo Bene Immobile			Data Ultima Variaz.	Centro di Costo	Dismissioni		-	
		Natura Bene			Data Dismissione		Codifica SEC ' 95	Plus o Minus Valenze		+
		Tipo	Ammortamento	% Inizio	% Anni Succ.	Causa Dismissione		Stato del Bene	<b>Valore Attuale</b>	
<b>Note</b>										
<b>Dati Catastali</b>										
961	B / 1033	<b>Area per sistemazione e completamento marciapiede via trieste</b>			(A) 23/05/2011	Cavedon Luca	+	675,00		
					(C) 31/12/2011		-	0,00		
					(U) 23/05/2011		=	<b>675,00</b>		+
					(D)			0,00		+
		Terreno						0,00		-
		Terreni Indisponibili (0,00%)						0,00		-
Terreni agricoli						0,00		+		
		Annuale	0,00 %	0,00 %	Ottimo	Ottimo	<b>675,00</b>			
Area acquisita dai signori Gasparini e Dall'Igna per completamento marciapiede via Trieste										
<b>Identificativi Catastali</b>				<b>Foglio</b>	<b>Numero</b>	<b>Subalt.</b>				
				6	549					
962	B / 1036	<b>Area urbana acquisita a titolo gratuito dalla società Auora Srl</b>			(A) 19/10/2012	Cavedon Luca	+	0,00		
					(C) 31/12/2012		-	0,00		
					(U) 19/10/2012		=	<b>0,00</b>		+
					(D)			10,00		+
		Terreno						0,00		-
		Terreni Indisponibili (0,00%)						0,00		-
Terreni agricoli						0,00		+		
		Annuale	0,00 %	0,00 %	Buono	Buono	<b>10,00</b>			
Area urbana di are 34.24 acquisita dala società Aurora Srl con Presidente Pegoraro Adelio - Vedi determinazione n. 181 dell'11 Ottobre 2012 - Valore fiscale € 10,00										
<b>Identificativi Catastali</b>				<b>Foglio</b>	<b>Numero</b>	<b>Subalt.</b>				
				8	1601					

# Registro Inventario Beni Immobili

11/03/2015


Pagina 475 di 487

Raggruppamento per :					Consegnatario		+	Importo Lordo	
 Voce Patrimonio Terreni agricoli					Conduttore		-	Importo IVA	
							=	<b>Valore Iniziale</b>	+
Progr.	Modello / Codice Inventario	Descrizione Bene			Data Attivazione	Funzione / Servizio	Totali Variazioni		
		Ubicazione			Data Caricamento		+ -		
		Tipo Bene Immobile			Data Ultima Variaz.	Centro di Costo	-		
		Natura Bene			Data Dismissione	Codifica SEC ' 95	-		
		Tipo Ammortamento	% Inizio	% Anni Succ.	Causa Dismissione	Stato del Bene	+		
							Plus o Minus Valenze		
		<b>Valore Attuale</b>							
<b>Note</b>									
<b>Dati Catastali</b>									
963	B / 1040	<b>Area urbana acquisita gratuitamente dai Sigg. Pasini e Costabeber</b>			(A) 24/12/2013	Cavedon Luca	+ 0,00		
		via Petrarca			(C) 31/12/2013		- 0,00		
		Terreno			(U) 31/12/2013		= <b>0,00</b> +		
		Terreni Indisponibili (0,00%)			(D)		5,00 +		
		Terreni agricoli					0,00 -		
		Annuale	0,00 %	0,00 %	Buono	Buono	0,00 -		
		Vedi Atto Rep. n. 623 - Prot. n. 15423 del 23/12/2013 - MQ 6							
<b>Identificativi Catastali</b>		<b>Foglio</b>			<b>Numero</b>	<b>Subalt.</b>			
		8			1356	1			
964	B / 1041	<b>Area urbana acquisita gratuitamente dai Sigg. Pasini e Costabeber</b>			(A) 24/12/2013	Cavedon Luca	+ 0,00		
		PIAZZETTA DON CARLO GNOCCHI			(C) 31/12/2013		- 0,00		
		Terreno			(U) 31/12/2013		= <b>0,00</b> +		
		Terreni Indisponibili (0,00%)			(D)		5,00 +		
		Terreni agricoli					0,00 -		
		Annuale	0,00 %	0,00 %			0,00 -		
		Vedi Atto Rep. n. 623 - Prot. n. 15423 del 23/12/2013 - MQ 22							
<b>Identificativi Catastali</b>		<b>Foglio</b>			<b>Numero</b>	<b>Subalt.</b>			
		8			1585				

# Registro Inventario Beni Immobili

11/03/2015


Pagina 476 di 487

Raggruppamento per :					Consegnatario		+	Importo Lordo	
 <b>Voce Patrimonio Terreni agricoli</b>					Conditore		-	Importo IVA	
							=	<b>Valore Iniziale</b>	+
Progr.	Modello / Codice Inventario	Descrizione Bene			Data Attivazione	Funzione / Servizio	Totali Variazioni		
		Ubicazione			Data Caricamento		+ -		
		Tipo Bene Immobile			Data Ultima Variaz.	Centro di Costo	-		
		Natura Bene			Data Dismissione	Codifica SEC ' 95	-		
		Tipo Ammortamento	% Inizio	% Anni Succ.	Causa Dismissione	Stato del Bene	+		
							=		
		<b>Note</b>							
		<b>Dati Catastali</b>							
965	B / 1042	<b>Area urbana acquisita gratuitamente dal Sig. Costabeber Flavio</b>			(A) 24/12/2013	Cavedon Luca	+ 0,00		
		via Petrarca			(C) 31/12/2013		- 0,00		
		Terreno			(U) 31/12/2013	Buono	= <b>0,00</b> +		
		Terreni Indisponibili (0,00%)			(D)		10,00 +		
		Terreni agricoli					0,00 -		
		Annuale	0,00 %	0,00 %	Buono	Buono	0,00 -		
		Vedi Atto Rep. n. 623 - Prot. n. 15423 del 23/12/2013 - MQ 12							
<b>Identificativi Catastali</b>		<b>Foglio</b>			<b>Numero</b>	<b>Subalt.</b>			
		8			1354	1			

# Registro Inventario Beni Immobili

11/03/2015


Pagina 477 di 487

Raggruppamento per :					Consegnatario	+	Importo Lordo		
 <b>Voce Patrimonio Terreni agricoli</b>					Conduttore	-	Importo IVA		
							=	<b>Valore Iniziale</b>	+
Progr.	Modello / Codice Inventario	Descrizione Bene			Data Attivazione	Funzione / Servizio	Totali Variazioni		+
		Ubicazione			Data Caricamento		Centro di Costo	Ammortamenti	
		Tipo Bene Immobile			Data Ultima Variaz.	Codifica SEC ' 95	Dismissioni		-
		Natura Bene			Data Dismissione		Stato del Bene	Plus o Minus Valenze	
		Tipo Ammortamento	% Inizio	% Anni Succ.	Causa Dismissione	<b>Valore Attuale</b>		=	
<b>Note</b>									
<b>Dati Catastali</b>									
966	B / 1043	<b>Aree standard in Via Cristoforo Colombo acquisite gratuitamente da Privati vari</b>			(A) 24/07/2013	Cavedon Luca	+	0,00	
					(C) 31/12/2013		-	0,00	
		Terreno			(U) 31/12/2013	Buono	=	<b>0,00</b>	+
		Terreni Indisponibili (0,00%)			(D)				10,00
		Terreni agricoli						0,00	-
		Annuale	0,00 %	0,00 %	Buono			0,00	-
								0,00	+
								<b>10,00</b>	
Vedi Atto Rep. n. 617 - Prot. N. 8665 - Acquisite gratuitamente da privati vari: Franzon, Fabrello, società immobiliare novanta srl, carretta, castelli canale, dalla via, costabeber Mq totali: 4406									
Identificativi Catastali		Foglio	Numero	Subalt.					
		1	2175						
Identificativi Catastali		Foglio	Numero	Subalt.					
		1	2173						
Identificativi Catastali		Foglio	Numero	Subalt.					
		1	2180						
Identificativi Catastali		Foglio	Numero	Subalt.					
		1	2172						

# Registro Inventario Beni Immobili

11/03/2015


Pagina 478 di 487

Raggruppamento per :					Consegnatario		+	Importo Lordo	
 <b>Voce Patrimonio Terreni agricoli</b>					Conduittore		-	Importo IVA	
							=	<b>Valore Iniziale</b>	+
Progr.	Modello / Codice Inventario	Descrizione Bene			Data Attivazione	Funzione / Servizio	Totali Variazioni		+
		Ubicazione			Data Caricamento		Centro di Costo	Ammortamenti	
		Tipo Bene Immobile			Data Ultima Variaz.	Codifica SEC ' 95	Dismissioni		-
		Natura Bene			Data Dismissione		Stato del Bene	Plus o Minus Valenze	
		Tipo	Ammortamento	% Inizio	% Anni Succ.	Causa Dismissione		<b>Valore Attuale</b>	
<b>Note</b>									
<b>Dati Catastali</b>									
<b>Identificativi Catastali</b>				<b>Foglio</b>	<b>Numero</b>	<b>Subalt.</b>			
				1	2172				
<b>Identificativi Catastali</b>				<b>Foglio</b>	<b>Numero</b>	<b>Subalt.</b>			
				1	2184				
<b>Identificativi Catastali</b>				<b>Foglio</b>	<b>Numero</b>	<b>Subalt.</b>			
				1	2185				
<b>Identificativi Catastali</b>				<b>Foglio</b>	<b>Numero</b>	<b>Subalt.</b>			
				1	2174				
<b>Identificativi Catastali</b>				<b>Foglio</b>	<b>Numero</b>	<b>Subalt.</b>			
				1	2148				
<b>Identificativi Catastali</b>				<b>Foglio</b>	<b>Numero</b>	<b>Subalt.</b>			
				1	2157				
<b>Identificativi Catastali</b>				<b>Foglio</b>	<b>Numero</b>	<b>Subalt.</b>			
				1	203				
<b>Identificativi Catastali</b>				<b>Foglio</b>	<b>Numero</b>	<b>Subalt.</b>			
				1	2150				

# Registro Inventario Beni Immobili

11/03/2015

Pagina 479 di 487


Raggruppamento per :					Consegnatario		+	Importo Lordo		
 <b>Voce Patrimonio Terreni agricoli</b>					Conditore		-	Importo IVA		
							=	<b>Valore Iniziale</b>	+	
Progr.	Modello / Codice Inventario	Descrizione Bene			Data Attivazione	Funzione / Servizio	Totali Variazioni			
		Ubicazione			Data Caricamento		+ -			
		Tipo Bene Immobile			Data Ultima Variaz.	Centro di Costo		-		
		Natura Bene			Data Dismissione	Codifica SEC ' 95		-		
		Tipo Ammortamento	% Inizio	% Anni Succ.	Causa Dismissione	Stato del Bene		+		
		<b>Valore Attuale</b>								=
<b>Note</b>										
<b>Dati Catastali</b>										
<b>Identificativi Catastali</b>				<b>Foglio</b>	<b>Numero</b>	<b>Subalt.</b>				
				1	2153					
<b>Identificativi Catastali</b>				<b>Foglio</b>	<b>Numero</b>	<b>Subalt.</b>				
				1	2171					
<b>Identificativi Catastali</b>				<b>Foglio</b>	<b>Numero</b>	<b>Subalt.</b>				
				1	2160					
<b>Identificativi Catastali</b>				<b>Foglio</b>	<b>Numero</b>	<b>Subalt.</b>				
				1	2166					
<b>Identificativi Catastali</b>				<b>Foglio</b>	<b>Numero</b>	<b>Subalt.</b>				
				1	2169					

Quantità Beni		Totale Parziale	
13	+	35.564,40	
	-	0,00	
	=	<b>35.564,40</b>	+
		42.096,85	+
		0,00	-
		0,00	-
		0,00	+
		<b>77.661,25</b>	=

# Registro Inventario Beni Immobili

11/03/2015

Pagina 480 di 487


Raggruppamento per :					Consegnatario		+	Importo Lordo	
 <b>Voce Patrimonio Terreni agricoli</b>					Conditore		-	Importo IVA	
							=	<b>Valore Iniziale</b>	+
Progr.	Modello / Codice Inventario	Descrizione Bene			Data Attivazione	Funzione / Servizio	Totali Variazioni		+
		Ubicazione			Data Caricamento		Ammortamenti		-
		Tipo Bene Immobile			Data Ultima Variaz.	Centro di Costo	Dismissioni		-
		Natura Bene			Data Dismissione	Codifica SEC ' 95	Plus o Minus Valenze		+
		Tipo Ammortamento	% Inizio	% Anni Succ.	Causa Dismissione	Stato del Bene	<b>Valore Attuale</b>		=
<b>Note</b>									
<b>Dati Catastali</b>									
967	B / 1045	Terreno acquisito gratuitamente da Sig.ra Peron - Via A. Ferrarin			(A) 31/12/2014	Cavedon Luca	+	0,00	
					(C) 31/12/2014		-	0,00	
					(U) 31/12/2014		=	<b>0,00</b>	+
					(D)			0,00	+
		Terreno						0,00	-
		Terreni Indisponibili (0,00%)						0,00	-
Terreni agricoli					0,00	-			
		Annuale	0,00 %	0,00 %	Buono	Buono		<b>0,00</b>	+
Vedi Atto Rep. n. 638 del 16/10/2014 - Are 0.31									
<b>Identificativi Catastali</b>				<b>Foglio</b>	<b>Numero</b>	<b>Subalt.</b>			
				8	1739				
968	B / 1046	Terreno acquisito gratuitamente da Sig.ra Peron - Via A. Ferrarin			(A) 31/12/2014	Cavedon Luca	+	0,00	
					(C) 31/12/2014		-	0,00	
					(U) 31/12/2014		=	<b>0,00</b>	+
					(D)			0,00	+
		Terreno						0,00	-
		Terreni Indisponibili (0,00%)						0,00	-
Terreni agricoli					0,00	-			
		Annuale	0,00 %	0,00 %	Buono	Buono		<b>0,00</b>	+
Vedi Atto Rep. n. 638 del 16/10/2014 - Are 0.13									
<b>Identificativi Catastali</b>				<b>Foglio</b>	<b>Numero</b>	<b>Subalt.</b>			
				8	1740				



# Registro Inventario Beni Immobili

11/03/2015


Pagina 481 di 487

Raggruppamento per :					Consegnatario		+	Importo Lordo	
 <b>Voce Patrimonio Terreni agricoli</b>					Conditore		-	Importo IVA	
							=	<b>Valore Iniziale</b>	+
Progr.	Modello / Codice Inventario	Descrizione Bene			Data Attivazione	Funzione / Servizio	Totali Variazioni		
		Ubicazione			Data Caricamento		+ -		
		Tipo Bene Immobile			Data Ultima Variaz.	Centro di Costo	-		
		Natura Bene			Data Dismissione	Codifica SEC ' 95	-		
		Tipo Ammortamento	% Inizio	% Anni Succ.	Causa Dismissione	Stato del Bene	+		
							=		
		<b>Note</b>							
		<b>Dati Catastali</b>							
969	B / 1047	Terreno acquisito da Sig.ra Carollo - P.d.I. Via Padova			(A) 31/12/2014	Cavedon Luca	+ 0,00		
					(C) 31/12/2014		- 0,00		
					(U) 31/12/2014	= <b>0,00</b> +			
					(D)	0,00 +			
		Terreno				0,00 -			
		Terreni Indisponibili (0,00%)				0,00 -			
Terreni agricoli					0,00 +				
		Annuale	0,00 %	0,00 %	Buono	Buono	<b>0,00</b>		
Atto Rep. N. 624 del 28/02/2014 - Are 11.45 - RD € 7.39									
<b>Identificativi Catastali</b>				<b>Foglio</b>	<b>Numero</b>	<b>Subalt.</b>			
				1	2079				

# Registro Inventario Beni Immobili

11/03/2015


Pagina 482 di 487

Raggruppamento per :					Consegnatario	+	Importo Lordo		
 <b>Voce Patrimonio Terreni agricoli</b>					Conduttore	-	Importo IVA		
						=	<b>Valore Iniziale</b>	+	
Progr.	Modello / Codice Inventario	Descrizione Bene			Data Attivazione	Funzione / Servizio	Totali Variazioni		+
		Ubicazione			Data Caricamento		Centro di Costo	Ammortamenti	
		Tipo Bene Immobile			Data Ultima Variaz.	Codifica SEC ' 95	Dismissioni		-
		Natura Bene			Data Dismissione		Stato del Bene	Plus o Minus Valenze	
		Tipo Ammortamento	% Inizio	% Anni Succ.	Causa Dismissione	<b>Valore Attuale</b>		=	
<b>Note</b>									
<b>Dati Catastali</b>									
970	B / 1048	Terreni acquisiti da Sig.ra Martini - P.d.I. Via Padova			(A) 31/12/2014	Cavedon Luca	+	0,00	
					(C) 31/12/2014		-	0,00	
					(U) 31/12/2014		=	<b>0,00</b>	+
					(D)			0,00	+
		Terreno						0,00	-
		Terreni Indisponibili (0,00%)						0,00	-
		Terreni agricoli					0,00	+	
		Annuale	0,00 %	0,00 %	Buono	Buono	<b>0,00</b>		
Atto Rep. N. 624 del 28/02/2014 - Are 04.69/00.10/1.63/4.21/1.56 - RD € 3.51/0.07/1.22/3.15/1.17									
<b>Identificativi Catastali</b>				<b>Foglio</b>	<b>Numero</b>	<b>Subalt.</b>			
				1	2098				
<b>Identificativi Catastali</b>				<b>Foglio</b>	<b>Numero</b>	<b>Subalt.</b>			
				1	2093				
<b>Identificativi Catastali</b>				<b>Foglio</b>	<b>Numero</b>	<b>Subalt.</b>			
				1	2091				
<b>Identificativi Catastali</b>				<b>Foglio</b>	<b>Numero</b>	<b>Subalt.</b>			
				1	2085				
<b>Identificativi Catastali</b>				<b>Foglio</b>	<b>Numero</b>	<b>Subalt.</b>			
				1	2089				

# Registro Inventario Beni Immobili

11/03/2015


Pagina 483 di 487

Raggruppamento per :					Consegnatario	+	Importo Lordo			
 <b>Voce Patrimonio Terreni agricoli</b>					Conduttore	-	Importo IVA			
						=	<b>Valore Iniziale</b>	+		
Progr.	Modello / Codice Inventario	Descrizione Bene			Data Attivazione	Funzione / Servizio	Totali Variazioni		+	
		Ubicazione			Data Caricamento		Centro di Costo	Ammortamenti		-
		Tipo Bene Immobile			Data Ultima Variaz.	Codifica SEC ' 95	Dismissioni		-	
		Natura Bene			Data Dismissione		Stato del Bene	Plus o Minus Valenze		+
		Tipo	Ammortamento	% Inizio	% Anni Succ.	Causa Dismissione		<b>Valore Attuale</b>		=
<b>Note</b>										
<b>Dati Catastali</b>										
971	B / 1049	Terreno acquisito dal Sig. Bertoldo - P.d.I. Via Padova			(A) 31/12/2014	Cavedon Luca	+	0,00		
					(C) 31/12/2014		-	0,00		
					(U) 31/12/2014		=	<b>0,00</b>		+
					(D)			0,00		+
		Terreno						0,00		-
		Terreni Indisponibili (0,00%)						0,00		-
Terreni agricoli							0,00		+	
		Annuale	0,00 %	0,00 %	Buono	Buono	<b>0,00</b>			
Atto Rep. N. 624 del 28/02/2014 - Are 2.43/00.35 - RD € 0.82/0.12										
<b>Identificativi Catastali</b>				<b>Foglio</b>	<b>Numero</b>	<b>Subalt.</b>				
				1	2063					
<b>Identificativi Catastali</b>				<b>Foglio</b>	<b>Numero</b>	<b>Subalt.</b>				
				1	2066					

# Registro Inventario Beni Immobili

11/03/2015

Pagina 484 di 487

Raggruppamento per :					Consegnatario	+	Importo Lordo		
 <b>Voce Patrimonio Terreni agricoli</b>					Conduttore	-	Importo IVA		
						=	<b>Valore Iniziale</b>	+	
Progr.	Modello / Codice Inventario	Descrizione Bene			Data Attivazione	Funzione / Servizio	Totali Variazioni		+
		Ubicazione			Data Caricamento		Ammortamenti		-
		Tipo Bene Immobile			Data Ultima Variaz.	Dismissioni		-	
		Natura Bene			Data Dismissione	Plus o Minus Valenze		+	
		Tipo	Ammortamento	% Inizio	% Anni Succ.	Causa Dismissione	<b>Valore Attuale</b>		=
Note									
Dati Catastali									
972	B / 1050	Terreno acquisito da Sig. Carollo - P.d.I. Via Padova			(A) 31/12/2014	Cavedon Luca	+	0,00	
		Terreno			(C) 31/12/2014		-	0,00	
		Terreni Indisponibili (0,00%)			(U) 31/12/2014	Buono	=	<b>0,00</b>	+
		Terreni agricoli			(D)			0,00	+
		Annuale	0,00 %	0,00 %	Buono	Buono		0,00	-
								0,00	-
								0,00	-
								0,00	+
								<b>0,00</b>	
Atto Rep. N. 624 del 28/02/2014 - Are 08.11/01.48/02.68/00.11/04.93/01.60 - RD € 6.07/1.11/1.73/0.07/3.18/1.03									
Identificativi Catastali		Foglio	Numero	Subalt.					
		1	2108						
Identificativi Catastali		Foglio	Numero	Subalt.					
		1	2119						
Identificativi Catastali		Foglio	Numero	Subalt.					
		1	2112						
Identificativi Catastali		Foglio	Numero	Subalt.					
		1	2106						
Identificativi Catastali		Foglio	Numero	Subalt.					
		1	2105						

# Registro Inventario Beni Immobili

11/03/2015


Pagina 485 di 487

Raggruppamento per :					Consegnatario		+	Importo Lordo		
 <b>Voce Patrimonio Terreni agricoli</b>					Conditore		-	Importo IVA		
							=	<b>Valore Iniziale</b>	+	
Progr.	Modello / Codice Inventario	Descrizione Bene			Data Attivazione	Funzione / Servizio	Totali Variazioni			
		Ubicazione			Data Caricamento		+ -			
		Tipo Bene Immobile			Data Ultima Variaz.	Centro di Costo	Ammortamenti			
		Natura Bene			Data Dismissione		Codifica SEC ' 95	- Dismissioni		
		Tipo	Ammortamento	% Inizio	% Anni Succ.	Causa Dismissione		Stato del Bene	+ Plus o Minus Valenze	
							= Valore Attuale			
<b>Note</b>										
<b>Dati Catastali</b>										
Identificativi Catastali				Foglio	Numero	Subalt.				
				1	2100					
973	B / 1051	Terreno acquisito da Ditta Nuova Summano Sas - P.d.I. Via Padova			(A)	31/12/2014	Cavedon Luca	+	0,00	
					(C)	31/12/2014		-	0,00	
					(U)	31/12/2014		=	<b>0,00</b>	+
					(D)				0,00	+
		Terreno						-	0,00	
		Terreni Indisponibili (0,00%)						-	0,00	
Terreni agricoli						-	0,00			
		Annuale	0,00 %	0,00 %	Buono	Buono		<b>0,00</b>	+	
Atto Rep. N. 624 del 28/02/2014 - Are 00.01/00.19 - RD € 0.01/0.08										
Identificativi Catastali				Foglio	Numero	Subalt.				
				1	2071					
Identificativi Catastali				Foglio	Numero	Subalt.				
				1	2077					

# Registro Inventario Beni Immobili

11/03/2015

Pagina 486 di 487

Raggruppamento per :					Consegnatario	+	Importo Lordo		
 <b>Voce Patrimonio Terreni agricoli</b>					Conduttore	-	Importo IVA		
							=	<b>Valore Iniziale</b>	+
Progr.	Modello / Codice Inventario	Descrizione Bene			Data Attivazione	Funzione / Servizio	Totali Variazioni		+
		Ubicazione			Data Caricamento		Centro di Costo	Ammortamenti	
		Tipo Bene Immobile			Data Ultima Variaz.	Codifica SEC ' 95	Dismissioni		-
		Natura Bene			Data Dismissione		Stato del Bene	Plus o Minus Valenze	
		Tipo Ammortamento	% Inizio	% Anni Succ.	Causa Dismissione			=	<b>Valore Attuale</b>
<b>Note</b>									
<b>Dati Catastali</b>									
974	B / 1052	Terreno acquisito da Società Aurora Srl - P.d.I. Via Padova			(A) 31/12/2014	Cavedon Luca	+	0,00	
					(C) 31/12/2014		-	0,00	
					(U) 31/12/2014		=	<b>0,00</b>	+
					(D)			0,00	+
								0,00	-
		Terreno					0,00	-	
		Terreni Indisponibili (0,00%)					0,00	-	
		Terreni agricoli					0,00	+	
		Annuale	0,00 %	0,00 %	Buono	Buono	<b>0,00</b>		
Atto Rep. N. 624 del 28/02/2014 - Are 04.35 - RD 3.26									
Identificativi Catastali				Foglio	Numero	Subalt.			
				1	2059				

Quantità Beni	Totale Parziale		
8	+	0,00	
	-	0,00	
	=	<b>0,00</b>	+
		0,00	+
		0,00	-
	0,00	-	
	0,00	+	
	<b>0,00</b>	=	

<b>Totali :</b>	Importo Lordo	Importo IVA	Valore Iniziale	Totali Variazioni	Tot. Ammort.ti	Tot. Dismissioni	Plus / Minus Val.	Valore Attuale
	26.311.215,67	0,00	<b>26.311.215,67</b>	11.863.828,66	8.447.901,83	0,00	0,00	29.727.142,50