





Registro Inventario Beni Immobili

Raggruppamento per :					Consegnatario	+ Importo Lordo		
 Voce Patrimonio Altre immobilizzazioni immateriali n.a.c.					Conduttore	- Importo IVA		
							= Valore Iniziale	+
Progr.	Modello / Codice Inventario	Descrizione Bene			Data Attivazione	Funzione / Servizio	Totali Variazioni	
		Ubicazione			Data Caricamento		+ -	
		Tipo Bene Immobile			Data Ultima Varia.	Centro di Costo	Ammortamenti	
		Natura Bene			Data Dismissione		Codifica SEC ' 95	- Dismissioni
		Tipo Ammortamento	% Inizio	% Anni Succ.	Causa Dismissione	Stato del Bene		+ Plus o Minus Valenze
								= Valore Attuale
		Note						
		Dati Catastali						
1	A / 794	COSTI PLURIENNALI ANNO 2008 - comprende contributo a opere culto			(A) 31/12/2008	Cavedon Luca	+ 792,00	
					(C) 31/12/2008		- -----	
		Fabbricato			(U) 31/12/2008		= 792,00 +	
		Immobilizzazioni Immateriali (20,00%)			(D) -----		----- 0,00 +	
		Altre immobilizzazioni immateriali n.a.c.					----- 792,00 -	
		Annuale	20,00 %	20,00 %	Buono	Buono	----- 0,00 -	
							----- 0,00 +	
							= 0,00	
2	A / 795	COSTI PLURIENNALI ANNO 2007 - comprende contributo a opere culto			(A) 31/12/2007	Cavedon Luca	+ 12.740,00	
					(C) 31/12/2008		- -----	
		Fabbricato			(U) 31/12/2007		= 12.740,00 +	
		Immobilizzazioni Immateriali (20,00%)			(D) -----		----- 0,00 +	
		Altre immobilizzazioni immateriali n.a.c.					----- 12.740,00 -	
		Annuale	20,00 %	20,00 %	Buono	Buono	----- 0,00 -	
							----- 0,00 +	
							= 0,00	

Registro Inventario Beni Immobili

16/03/2016


Pagina 2 di 487

Raggruppamento per :					Consegnatario		+	Importo Lordo	
 Voce Patrimonio Altre immobilizzazioni immateriali n.a.c.					Conditore		-	Importo IVA	
							=	Valore Iniziale	+
Progr.	Modello / Codice Inventario	Descrizione Bene			Data Attivazione	Funzione / Servizio	Totali Variazioni		
		Ubicazione			Data Caricamento		+ -		
		Tipo Bene Immobile			Data Ultima Variaz.	Centro di Costo	Ammortamenti		
		Natura Bene			Data Dismissione		Codifica SEC ' 95	- Dismissioni	
		Tipo Ammortamento	% Inizio	% Anni Succ.	Causa Dismissione	Stato del Bene		+ Plus o Minus Valenze	
Note									
Dati Catastali									
3	A / 796	COSTI PLURIENNALI ANNO 2006 - comprende contributo a opere culto			(A) 31/12/2006	Cavedon Luca	+ 23.200,00		
					(C) 31/12/2008		- -		
		Fabbricato			(U) 31/12/2006		= 23.200,00 +		
		Immobilizzazioni Immateriali (20,00%)			(D)		0,00 +		
		Altre immobilizzazioni immateriali n.a.c.					23.200,00 -		
		Annuale	20,00 %	20,00 %	Buono	Buono	0,00 -		
							0,00 +		
							0,00		
4	A / 797	COSTI PLURIENNALI ANNO 2005 - comprende contributo a opere culto			(A) 31/12/2005	Cavedon Luca	+ 8.956,47		
					(C) 31/12/2008		- -		
		Fabbricato			(U) 31/12/2005		= 8.956,47 +		
		Immobilizzazioni Immateriali (20,00%)			(D)		0,00 +		
		Altre immobilizzazioni immateriali n.a.c.					8.956,47 -		
		Annuale	20,00 %	20,00 %	Buono	Buono	0,00 -		
							0,00 +		
							0,00		
5	A / 798	COSTI PLURIENNALI ANNO 2004 - comprende contributo a opere culto			(A) 31/12/2004	Cavedon Luca	+ 16.500,00		
					(C) 31/12/2008		- -		
		Fabbricato			(U) 31/12/2004		= 16.500,00 +		
		Immobilizzazioni Immateriali (20,00%)			(D)		0,00 +		
		Altre immobilizzazioni immateriali n.a.c.					16.500,00 -		
		Annuale	20,00 %	20,00 %	Buono	Buono	0,00 -		
							0,00 +		
							0,00		

Registro Inventario Beni Immobili

16/03/2016


Pagina 3 di 487

Raggruppamento per :					Consegnatario		+	Importo Lordo		
 Voce Patrimonio Altre immobilizzazioni immateriali n.a.c.					Conditore		-	Importo IVA		
							=	Valore Iniziale	+	
Progr.	Modello / Codice Inventario	Descrizione Bene			Data Attivazione	Funzione / Servizio	Totali Variazioni			+
		Ubicazione			Data Caricamento		Centro di Costo	Ammortamenti		
		Tipo Bene Immobile			Data Ultima Variaz.	Codifica SEC ' 95	Dismissioni			-
		Natura Bene			Data Dismissione		Stato del Bene	Plus o Minus Valenze		
		Tipo	Ammortamento	% Inizio	% Anni Succ.	Causa Dismissione		Valore Attuale		
Note										
Dati Catastali										
6	A / 799	COSTI PLURIENNALI ANNO 2003 - comprende contributo a opere culto			(A) 31/12/2003	Cavedon Luca	+ 37.960,00			
					(C) 31/12/2008		-			
		Fabbricato			(U) 31/12/2003	= 37.960,00			+	
		Immobilizzazioni Immateriali (20,00%)			(D)	0,00			+	
		Altre immobilizzazioni immateriali n.a.c.				37.960,00			-	
		Annuale	20,00 %	20,00 %	Buono	Buono	0,00			-
						0,00			-	
						0,00			+	
						0,00				
7	B / 883	PROTEZIONE CIVILE - redazione piano comunale di Protezione Civile			(A) 31/12/2008	Cavedon Luca	+ 6.960,00			
					(C) 31/12/2008		-			
		Impianto			(U) 31/12/2008	= 6.960,00			+	
		Immobilizzazioni Immateriali (20,00%)			(D)	0,00			+	
		Altre immobilizzazioni immateriali n.a.c.				6.960,00			-	
		Annuale	20,00 %	20,00 %	Buono	Buono	0,00			-
						0,00			-	
						0,00			+	
						0,00				
8	C / 998	REALIZZAZIONE P.I.P - prog. Nuovo p.i.p			(A) 31/12/2002	Cavedon Luca	+ 130.872,33			
					(C) 31/12/2008		-			
		Terreno			(U) 31/12/2002	= 130.872,33			+	
		Immobilizzazioni Immateriali (20,00%)			(D)	0,00			+	
		Altre immobilizzazioni immateriali n.a.c.				130.872,33			-	
		Annuale	20,00 %	20,00 %	Buono	Buono	0,00			-
						0,00			-	
						0,00			+	
						0,00				

Registro Inventario Beni Immobili

16/03/2016

Pagina 4 di 487

Raggruppamento per :					Consegnatario	+	Importo Lordo			
 Voce Patrimonio Altre immobilizzazioni immateriali n.a.c.					Conduttore	-	Importo IVA			
							=	Valore Iniziale	+	
Progr.	Modello / Codice Inventario	Descrizione Bene			Data Attivazione	Funzione / Servizio	Totali Variazioni		+	
		Ubicazione			Data Caricamento		Ammortamenti		-	
		Tipo Bene Immobile			Data Ultima Variaz.	Centro di Costo	Dismissioni		-	
		Natura Bene			Data Dismissione		Codifica SEC ' 95	Plus o Minus Valenze		+
		Tipo	Ammortamento	% Inizio	% Anni Succ.	Causa Dismissione		Stato del Bene	Valore Attuale	
Note										
Dati Catastali										
9	C / 999	REALIZZAZIONE P.I.P - restituzione somma			(A) 31/12/2002	Cavedon Luca	+	27.062,29		
					(C) 31/12/2008		-			
					(U) 31/12/2002		=	27.062,29		+
					(D)			0,00		+
		Terreno						27.062,29		-
		Immobilizzazioni Immateriali (20,00%)					0,00		-	
		Altre immobilizzazioni immateriali n.a.c.					0,00		+	
		Annuale	20,00 %	20,00 %	Buono	Buono	0,00			
10	C / 1023	COSTI PLURIENNALI SU IMMOBILI			(A) 31/12/2000	Cavedon Luca	+	0,00		
					(C) 31/12/2008		-	0,00		
					(U) 31/12/2015		=	0,00		+
					(D)			840.083,51		+
		Fabbricato						605.708,09		-
		Immobilizzazioni Immateriali (20,00%)					0,00		-	
		Altre immobilizzazioni immateriali n.a.c.					0,00		+	
		Annuale	20,00 %	20,00 %			234.375,42			

Registro Inventario Beni Immobili

16/03/2016

Pagina 5 di 487


Raggruppamento per :					Consegnatario	+	Importo Lordo		
 Voce Patrimonio Altre immobilizzazioni immateriali n.a.c.					Conduuttore	-	Importo IVA		
						=	Valore Iniziale	+	
Progr.	Modello / Codice Inventario	Descrizione Bene			Data Attivazione	Funzione / Servizio	Totali Variazioni		+
		Ubicazione			Data Caricamento		Centro di Costo	Ammortamenti	
		Tipo Bene Immobile			Data Ultima Variaz.	Codifica SEC ' 95	Dismissioni		-
		Natura Bene			Data Dismissione		Stato del Bene	Plus o Minus Valenze	
		Tipo Ammortamento	% Inizio	% Anni Succ.	Causa Dismissione			Valore Attuale	
		Note							
		Dati Catastali							

Quantità Beni	Totale Parziale		
10	+	265.043,09	
	-	0,00	
	=	265.043,09	+
		840.083,51	+
		870.751,18	-
		0,00	-
		0,00	+
		234.375,42	=

Registro Inventario Beni Immobili

16/03/2016


Pagina 6 di 487

Raggruppamento per :					Consegnatario	+	Importo Lordo		
 Voce Patrimonio Infrastrutture demaniali					Conduttore	-	Importo IVA		
						=	Valore Iniziale	+	
Progr.	Modello / Codice Inventario	Descrizione Bene			Data Attivazione	Funzione / Servizio	Totali Variazioni		+
		Ubicazione			Data Caricamento		Centro di Costo	Ammortamenti	
		Tipo Bene Immobile			Data Ultima Variaz.	Codifica SEC ' 95	Dismissioni		-
		Natura Bene			Data Dismissione		Stato del Bene	Plus o Minus Valenze	
		Tipo	Ammortamento	% Inizio	% Anni Succ.	Causa Dismissione		Valore Attuale	
Note									
Dati Catastali									
11	A / 6	Relitto stradale lottizzazione Garziere			(A) 22/12/1998	Cavedon Luca	+ 275,36		
		via Monte Pasubio			(C) 31/12/2008		-		
		Strada			(U) 22/12/1998	= 275,36		+	
		Infrastrutture Demaniali (3,00%)			(D)	0,00		+	
		Infrastrutture demaniali				104,68		-	
		Annuale	3,00 %	3,00 %	Buono	Buono	0,00	-	
						0,00		-	
						0,00		+	
						170,68			
Rend.= Superf.= 16 Vol.= Vani= propriet?									
12	A / 34	TERRENO PER AMMODERNAMENTO STRADALE VIA TRIESTE			(A) 15/10/1997	Cavedon Luca	+ 2.977,33		
		via Trieste			(C) 31/12/2008		-		
		Strada			(U) 15/10/1997	= 2.977,33		+	
		Infrastrutture Demaniali (3,00%)			(D)	0,00		+	
		Infrastrutture demaniali				1.190,99		-	
		Annuale	3,00 %	3,00 %	Buono	Buono	0,00	-	
						0,00		-	
						0,00		+	
						1.786,34			
Rend.= Superf.= 173 Vol.= Vani= propriet?									

Registro Inventario Beni Immobili

16/03/2016


Pagina 7 di 487

Raggruppamento per :					Consegnatario	+	Importo Lordo		
 Voce Patrimonio Infrastrutture demaniali					Conduttore	-	Importo IVA		
						=	Valore Iniziale	+	
Progr.	Modello / Codice Inventario	Descrizione Bene			Data Attivazione	Funzione / Servizio	Totali Variazioni		+
		Ubicazione			Data Caricamento		Centro di Costo	Ammortamenti	
		Tipo Bene Immobile			Data Ultima Variaz.	Codifica SEC ' 95	Dismissioni		-
		Natura Bene			Data Dismissione		Stato del Bene	Plus o Minus Valenze	
		Tipo Ammortamento	% Inizio	% Anni Succ.	Causa Dismissione	Valore Attuale		=	
Note									
Dati Catastali									
13	A / 37	relitto stradale a margine via Dante			(A) 13/10/1998	Cavedon Luca	+ 1.858,68		
		via Dante			(C) 31/12/2008		-		
		Strada			(U) 13/10/1998	= 1.858,68		+	
		Infrastrutture Demaniali (3,00%)			(D)	0,00		+	
		Infrastrutture demaniali				706,24		-	
		Annuale	3,00 %	3,00 %	Buono	Buono	0,00		-
Rend.= Superf.= 108 Vol.= Vani= propriet?						0,00		-	
						1.152,44		+	
14	A / 38	allargamento strada via zanella			(A) 05/07/2002	Cavedon Luca	+ 946,55		
		via Zanella			(C) 31/12/2008		-		
		Strada			(U) 05/07/2002	= 946,55		+	
		Infrastrutture Demaniali (3,00%)			(D)	0,00		+	
		Infrastrutture demaniali				283,96		-	
		Annuale	3,00 %	3,00 %	Buono	Buono	0,00		-
Rend.= Superf.= 55 Vol.= Vani= propriet?						0,00		+	
						662,59			

Registro Inventario Beni Immobili

16/03/2016


Pagina 8 di 487

Raggruppamento per :					Consegnatario	+	Importo Lordo		
 Voce Patrimonio Infrastrutture demaniali					Conduttore	-	Importo IVA		
							=	Valore Iniziale	+
Progr.	Modello / Codice Inventario	Descrizione Bene			Data Attivazione	Funzione / Servizio	Totali Variazioni		+
		Ubicazione			Data Caricamento		Centro di Costo	Ammortamenti	
		Tipo Bene Immobile			Data Ultima Variaz.	Codifica SEC ' 95	Dismissioni		-
		Natura Bene			Data Dismissione		Stato del Bene	Plus o Minus Valenze	
		Tipo Ammortamento	% Inizio	% Anni Succ.	Causa Dismissione			=	Valore Attuale
Note									
Dati Catastali									
15	A / 39	allargamento strada via zanella			(A) 05/07/2002	Cavedon Luca	+ 653,98		
		via Zanella			(C) 31/12/2008		-		
		Strada			(U) 05/07/2002	= 653,98		+	
		Infrastrutture Demaniali (3,00%)			(D)	0,00		+	
		Infrastrutture demaniali				196,20		-	
		Annuale	3,00 %	3,00 %	Buono	Buono	0,00		-
						0,00		-	
						0,00		+	
						457,78			
Rend.= Superf.= 38 Vol.= Vani= propriet?									
16	A / 40	allargamento strada via zanella			(A) 05/07/2002	Cavedon Luca	+ 688,40		
		via Zanella			(C) 31/12/2008		-		
		Strada			(U) 05/07/2002	= 688,40		+	
		Infrastrutture Demaniali (3,00%)			(D)	0,00		+	
		Infrastrutture demaniali				206,54		-	
		Annuale	3,00 %	3,00 %	Buono	Buono	0,00		-
						0,00		+	
						481,86			
Rend.= Superf.= 40 Vol.= Vani= propriet?									

Registro Inventario Beni Immobili

16/03/2016


Pagina 9 di 487

Raggruppamento per :					Consegnatario	+	Importo Lordo		
 Voce Patrimonio Infrastrutture demaniali					Conduttore	-	Importo IVA		
						=	Valore Iniziale	+	
Progr.	Modello / Codice Inventario	Descrizione Bene			Data Attivazione	Funzione / Servizio	Totali Variazioni		+
		Ubicazione			Data Caricamento		Centro di Costo	Ammortamenti	
		Tipo Bene Immobile			Data Ultima Variaz.	Codifica SEC ' 95	Dismissioni		-
		Natura Bene			Data Dismissione		Stato del Bene	Plus o Minus Valenze	
		Tipo Ammortamento	% Inizio	% Anni Succ.	Causa Dismissione	Valore Attuale		=	
Note									
Dati Catastali									
17	A / 41	allargamento strada via zanella			(A) 05/07/2002	Cavedon Luca	+ 223,73		
		via Zanella			(C) 31/12/2008		-		
		Strada			(U) 05/07/2002	= 223,73		+	
		Infrastrutture Demaniali (3,00%)			(D)	0,00		+	
		Infrastrutture demaniali				223,73		-	
		Annuale	3,00 %	3,00 %	Buono	Buono	0,00		+
Rend.= Superf.= 13 Vol.= Vani= propriet?									
18	A / 67	allargamento strada via monte pasubio			(A) 26/08/2004	Cavedon Luca	+ 395,83		
		via Monte Pasubio n. NC			(C) 31/12/2008		-		
		Strada			(U) 26/08/2004	= 395,83		+	
		Infrastrutture Demaniali (3,00%)			(D)	0,00		+	
		Infrastrutture demaniali				102,96		-	
		Annuale	3,00 %	3,00 %	Buono	Buono	0,00		+
Rend.= Superf.= 23 Vol.= Vani= propriet?									

Registro Inventario Beni Immobili

16/03/2016


Pagina 10 di 487

Raggruppamento per :					Consegnatario	+	Importo Lordo		
 Voce Patrimonio Infrastrutture demaniali					Conduttore	-	Importo IVA		
						=	Valore Iniziale	+	
Progr.	Modello / Codice Inventario	Descrizione Bene			Data Attivazione	Funzione / Servizio	Totali Variazioni		+
		Ubicazione			Data Caricamento		Centro di Costo	Ammortamenti	
		Tipo Bene Immobile			Data Ultima Variaz.	Codifica SEC ' 95	Dismissioni		-
		Natura Bene			Data Dismissione		Stato del Bene	Plus o Minus Valenze	
		Tipo	Ammortamento	% Inizio	% Anni Succ.	Causa Dismissione		Valore Attuale	
Note									
Dati Catastali									
19	A / 72	pista ciclabile roggia di thiene			(A) 16/11/2004	Cavedon Luca	+ 2.374,98		
		localit... Roggia di Thiene			(C) 31/12/2008		-		
		Strada			(U) 16/11/2004	= 2.374,98		+	
		Infrastrutture Demaniali (3,00%)			(D)	0,00		+	
		Infrastrutture demaniali				617,50		-	
		Annuale	3,00 %	3,00 %	Buono	Buono	0,00		-
Rend.= Superf.= 138 Vol.= Vani= 100/100							0,00		-
							0,00		+
							1.757,48		
20	A / 74	allargamento stradale via trieste			(A) 30/12/2004	Cavedon Luca	+ 481,88		
		via Trieste			(C) 31/12/2008		-		
		Strada			(U) 30/12/2004	= 481,88		+	
		Infrastrutture Demaniali (3,00%)			(D)	0,00		+	
		Infrastrutture demaniali				125,32		-	
		Annuale	3,00 %	3,00 %	Buono	Buono	0,00		-
Rend.= Superf.= 28 Vol.= Vani= propriet?							0,00		+
							356,56		

Registro Inventario Beni Immobili

16/03/2016


Pagina 11 di 487

Raggruppamento per :					Consegnatario	+	Importo Lordo		
 Voce Patrimonio Infrastrutture demaniali					Conduttore	-	Importo IVA		
						=	Valore Iniziale	+	
Progr.	Modello / Codice Inventario	Descrizione Bene			Data Attivazione	Funzione / Servizio	Totali Variazioni		+
		Ubicazione			Data Caricamento		Centro di Costo	Ammortamenti	
		Tipo Bene Immobile			Data Ultima Variaz.	Codifica SEC ' 95	Dismissioni		-
		Natura Bene			Data Dismissione		Stato del Bene	Plus o Minus Valenze	
		Tipo Ammortamento	% Inizio	% Anni Succ.	Causa Dismissione	Valore Attuale		=	
Note									
Dati Catastali									
21	A / 75	pista ciclabile roggia di thiene			(A) 30/12/2004	Cavedon Luca	+ 2.099,62		
		localit... Roggia di Thiene			(C) 31/12/2008		-		
		Strada			(U) 30/12/2004	= 2.099,62		+	
		Infrastrutture Demaniali (3,00%)			(D)	0,00		+	
		Infrastrutture demaniali				545,88		-	
		Annuale	3,00 %	3,00 %	Buono	Buono	0,00	-	
						0,00		-	
						0,00		+	
						1.553,74			
Rend.= Superf.= 122 Vol.= Vani= propriet?									
22	A / 76	allargamento stradale via monte summano			(A) 30/12/2004	Cavedon Luca	+ 51,63		
		via Monte Summano			(C) 31/12/2008		-		
		Strada			(U) 30/12/2004	= 51,63		+	
		Infrastrutture Demaniali (3,00%)			(D)	0,00		+	
		Infrastrutture demaniali				51,63		-	
		Annuale	3,00 %	3,00 %	Buono	Buono	0,00	-	
						0,00		-	
						0,00		+	
						0,00			
Rend.= Superf.= 3 Vol.= Vani= propriet?									

Registro Inventario Beni Immobili

16/03/2016


Pagina 12 di 487

Raggruppamento per :					Consegnatario	+	Importo Lordo		
 Voce Patrimonio Infrastrutture demaniali					Conduttore	-	Importo IVA		
							=	Valore Iniziale	+
Progr.	Modello / Codice Inventario	Descrizione Bene			Data Attivazione	Funzione / Servizio	Totali Variazioni		+
		Ubicazione			Data Caricamento		Centro di Costo	Ammortamenti	
		Tipo Bene Immobile			Data Ultima Variaz.	Codifica SEC ' 95	Dismissioni		-
		Natura Bene			Data Dismissione		Stato del Bene	Plus o Minus Valenze	
		Tipo	Ammortamento	% Inizio	% Anni Succ.	Causa Dismissione		Valore Attuale	
Note									
Dati Catastali									
23	A / 77	STRADA via Monte Grappa			(A) 14/04/2005	Cavedon Luca	+ 7.142,15		
		via Monte Grappa			(C) 31/12/2008		-		
		Strada			(U) 14/04/2005	= 7.142,15		+	
		Infrastrutture Demaniali (3,00%)			(D)	0,00		+	
		Infrastrutture demaniali				1.714,08		-	
		Annuale	3,00 %	3,00 %	Buono	Buono	0,00		-
Rend.= Superf.= 415 Vol.= Vani= 100/100							0,00		+
							5.428,07		
24	A / 78	parcheggio a margine via dante			(A) 21/04/2005	Cavedon Luca	+ 309,78		
		via Dante			(C) 31/12/2008		-		
		Strada			(U) 21/04/2005	= 309,78		+	
		Infrastrutture Demaniali (3,00%)			(D)	0,00		+	
		Infrastrutture demaniali				74,38		-	
		Annuale	3,00 %	3,00 %	Buono	Buono	0,00		-
Rend.= Superf.= 18 Vol.= Vani= propriet?							0,00		+
							235,40		

Registro Inventario Beni Immobili

16/03/2016


Pagina 13 di 487

Raggruppamento per :					Consegnatario	+	Importo Lordo		
 Voce Patrimonio Infrastrutture demaniali					Conduttore	-	Importo IVA		
						=	Valore Iniziale	+	
Progr.	Modello / Codice Inventario	Descrizione Bene			Data Attivazione	Funzione / Servizio	Totali Variazioni		+
		Ubicazione			Data Caricamento		Centro di Costo	Ammortamenti	
		Tipo Bene Immobile			Data Ultima Variaz.	Codifica SEC ' 95	Dismissioni		-
		Natura Bene			Data Dismissione		Stato del Bene	Plus o Minus Valenze	
		Tipo Ammortamento	% Inizio	% Anni Succ.	Causa Dismissione	Valore Attuale		=	
Note									
Dati Catastali									
25	A / 79	Via monte grappa			(A) 14/07/2005	Cavedon Luca	+ 430,25		
		via Monte Grappa			(C) 31/12/2008		-		
		Strada			(U) 14/07/2005	= 430,25		+	
		Infrastrutture Demaniali (3,00%)			(D)	0,00		+	
		Infrastrutture demaniali				103,31		-	
		Annuale			3,00 %	3,00 %	Buono	Buono	0,00
Rend.= Superf.= 25 Vol.= Vani= propriet?							0,00	-	
							0,00	+	
							326,94		
26	A / 81	pista ciclabile roggia di thiene			(A) 15/05/2006	Cavedon Luca	+ 8.450,11		
		localit... Roggia di Thiene			(C) 31/12/2008		-		
		Strada			(U) 15/05/2006	= 8.450,11		+	
		Infrastrutture Demaniali (3,00%)			(D)	0,00		+	
		Infrastrutture demaniali				1.859,00		-	
		Annuale			3,00 %	3,00 %	Buono	Buono	0,00
Rend.= Superf.= 491 Vol.= Vani= propriet?							0,00	+	
							6.591,11		

Registro Inventario Beni Immobili

16/03/2016


Pagina 14 di 487

Raggruppamento per :					Consegnatario	+	Importo Lordo		
 Voce Patrimonio Infrastrutture demaniali					Conduttore	-	Importo IVA		
						=	Valore Iniziale	+	
Progr.	Modello / Codice Inventario	Descrizione Bene			Data Attivazione	Funzione / Servizio	Totali Variazioni		+
		Ubicazione			Data Caricamento		Centro di Costo	Ammortamenti	
		Tipo Bene Immobile			Data Ultima Variaz.	Codifica SEC ' 95	Dismissioni		-
		Natura Bene			Data Dismissione		Stato del Bene	Plus o Minus Valenze	
		Tipo Ammortamento	% Inizio	% Anni Succ.	Causa Dismissione	Valore Attuale		=	
Note									
Dati Catastali									
27	A / 82	pista ciclabile via san benedetto			(A) 20/11/2006	Cavedon Luca	+ 1.342,38		
		via San Benedetto			(C) 31/12/2008		-		
		Strada			(U) 20/11/2006	= 1.342,38		+	
		Infrastrutture Demaniali (3,00%)			(D)	0,00		+	
		Infrastrutture demaniali				295,34		-	
		Annuale			3,00 %	3,00 %	Buono	Buono	0,00
Rend.= Superf.= 78 Vol.= Vani= propriet?									
							0,00		-
							0,00		-
							0,00		+
							1.047,04		
28	A / 84	marciapiede a margine via manzoni			(A) 05/10/2007	Cavedon Luca	+ 533,51		
		via Alessandro Manzoni			(C) 31/12/2008		-		
		Strada			(U) 05/10/2007	= 533,51		+	
		Infrastrutture Demaniali (3,00%)			(D)	0,00		+	
		Infrastrutture demaniali				106,71		-	
		Annuale			3,00 %	3,00 %	Buono	Buono	0,00
Rend.= Superf.= 31 Vol.= Vani= propriet?									
							0,00		+
							426,80		

Registro Inventario Beni Immobili

16/03/2016


Pagina 15 di 487

Raggruppamento per :					Consegnatario	+	Importo Lordo		
 Voce Patrimonio Infrastrutture demaniali					Conduttore	-	Importo IVA		
						=	Valore Iniziale	+	
Progr.	Modello / Codice Inventario	Descrizione Bene			Data Attivazione	Funzione / Servizio	Totali Variazioni		+
		Ubicazione			Data Caricamento		Centro di Costo	Ammortamenti	
		Tipo Bene Immobile			Data Ultima Variaz.	Codifica SEC ' 95	Dismissioni		-
		Natura Bene			Data Dismissione		Stato del Bene	Plus o Minus Valenze	
		Tipo Ammortamento	% Inizio	% Anni Succ.	Causa Dismissione	Valore Attuale		=	
Note									
Dati Catastali									
29	A / 85	marciapiede a margine via manzoni			(A) 05/10/2007	Cavedon Luca	+ 223,73		
		via Alessandro Manzoni			(C) 31/12/2008		-		
		Strada			(U) 05/10/2007	= 223,73		+	
		Infrastrutture Demaniali (3,00%)			(D)	0,00		+	
		Infrastrutture demaniali				223,73		-	
		Annuale	3,00 %	3,00 %	Buono	0,00		-	
						0,00		-	
						0,00		+	
						0,00			
Rend.= Superf.= 13 Vol.= Vani= propriet?									
30	A / 86	Strada via Vicenza			(A) 18/07/2000	Cavedon Luca	+ 8.329,64		
		via Vicenza			(C) 31/12/2008		-		
		Strada			(U) 18/07/2000	= 8.329,64		+	
		Infrastrutture Demaniali (3,00%)			(D)	0,00		+	
		Infrastrutture demaniali				2.832,04		-	
		Annuale	3,00 %	3,00 %	Buono	0,00		-	
						0,00		-	
						0,00		+	
						5.497,60			
Rend.= 2,12 Superf.= 484 Vol.= Vani= propriet?									

Registro Inventario Beni Immobili

16/03/2016


Pagina 16 di 487

Raggruppamento per :					Consegnatario	+	Importo Lordo		
 Voce Patrimonio Infrastrutture demaniali					Conduttore	-	Importo IVA		
						=	Valore Iniziale	+	
Progr.	Modello / Codice Inventario	Descrizione Bene			Data Attivazione	Funzione / Servizio	Totali Variazioni		+
		Ubicazione			Data Caricamento		Centro di Costo	Ammortamenti	
		Tipo Bene Immobile			Data Ultima Variaz.	Codifica SEC ' 95	Dismissioni		-
		Natura Bene			Data Dismissione		Stato del Bene	Plus o Minus Valenze	
		Tipo Ammortamento	% Inizio	% Anni Succ.	Causa Dismissione	Valore Attuale		=	
Note									
Dati Catastali									
31	A / 88	STRADA via Monte Grappa			(A) 18/10/1985	Cavedon Luca	+ 10.670,20		
		via Monte Grappa			(C) 31/12/2008		-		
		Strada			(U) 18/10/1985	= 10.670,20		+	
		Infrastrutture Demaniali (3,00%)			(D)	0,00		+	
		Infrastrutture demaniali				6.828,82		-	
		Annuale	3,00 %	3,00 %	Buono	0,00		-	
						0,00		+	
						3.841,38			
Rend. = 4 Superf. = 620 Vol. = Vani = propriet?									
32	A / 89	STRADA via Monte Grappa			(A) 18/10/1985	Cavedon Luca	+ 4.319,71		
		via Monte Grappa			(C) 31/12/2008		-		
		Strada			(U) 18/10/1985	= 4.319,71		+	
		Infrastrutture Demaniali (3,00%)			(D)	0,00		+	
		Infrastrutture demaniali				2.764,49		-	
		Annuale	3,00 %	3,00 %	Buono	0,00		-	
						0,00		+	
						1.555,22			
Rend. = 1,62 Superf. = 251 Vol. = Vani = propriet?									

Registro Inventario Beni Immobili

16/03/2016


Pagina 17 di 487

Raggruppamento per :					Consegnatario	+	Importo Lordo		
 Voce Patrimonio Infrastrutture demaniali					Conduttore	-	Importo IVA		
						=	Valore Iniziale	+	
Progr.	Modello / Codice Inventario	Descrizione Bene			Data Attivazione	Funzione / Servizio	Totali Variazioni		+
		Ubicazione			Data Caricamento		Centro di Costo	Ammortamenti	
		Tipo Bene Immobile			Data Ultima Variaz.	Codifica SEC ' 95	Dismissioni		-
		Natura Bene			Data Dismissione		Stato del Bene	Plus o Minus Valenze	
		Tipo Ammortamento	% Inizio	% Anni Succ.	Causa Dismissione	Valore Attuale		=	
Note									
Dati Catastali									
33	A / 90	STRADA via Monte Grappa			(A) 18/10/1985	Cavedon Luca	+ 6.866,79		
		via Monte Grappa			(C) 31/12/2008		-		
		Strada			(U) 18/10/1985	= 6.866,79		+	
		Infrastrutture Demaniali (3,00%)			(D)	0,00		+	
		Infrastrutture demaniali				4.394,86		-	
		Annuale	3,00 %	3,00 %	Buono	0,00		-	
						0,00		+	
						2.471,93			
Rend. = 2,58 Superf. = 399 Vol. = Vani= propriet?									
34	A / 91	Strada via Grado			(A) 17/10/2002	Cavedon Luca	+ 3.941,09		
		via Grado			(C) 31/12/2008		-		
		Strada			(U) 17/10/2002	= 3.941,09		+	
		Infrastrutture Demaniali (3,00%)			(D)	0,00		+	
		Infrastrutture demaniali				1.182,30		-	
		Annuale	3,00 %	3,00 %	Buono	0,00		-	
						0,00		+	
						2.758,79			
Rend. = 1,01 Superf. = 229 Vol. = Vani= propriet?									

Registro Inventario Beni Immobili

16/03/2016


Pagina 18 di 487

Raggruppamento per :					Consegnatario	+	Importo Lordo		
 Voce Patrimonio Infrastrutture demaniali					Conduttore	-	Importo IVA		
							=	Valore Iniziale	+
Progr.	Modello / Codice Inventario	Descrizione Bene			Data Attivazione	Funzione / Servizio	Totali Variazioni		+
		Ubicazione			Data Caricamento		Centro di Costo	Ammortamenti	
		Tipo Bene Immobile			Data Ultima Variaz.	Codifica SEC ' 95	Dismissioni		-
		Natura Bene			Data Dismissione		Stato del Bene	Plus o Minus Valenze	
		Tipo Ammortamento	% Inizio	% Anni Succ.	Causa Dismissione	Valore Attuale		=	
Note									
Dati Catastali									
35	A / 92	Strada via Grado			(A) 27/02/1999	Cavedon Luca	+ 3.028,96		
		via Grado			(C) 31/12/2008		-		
		Strada			(U) 27/02/1999	= 3.028,96		+	
		Infrastrutture Demaniali (3,00%)			(D)	0,00		+	
		Infrastrutture demaniali				1.090,44		-	
		Annuale	3,00 %	3,00 %	Buono	Buono	0,00	-	
						0,00		-	
						0,00		+	
						1.938,52			
Rend. = 0,77 Superf. = 176 Vol. = Vani= propriet?									
36	A / 94	Strada via Grado			(A) 28/09/1998	Cavedon Luca	+ 13.337,75		
		via Grado			(C) 31/12/2008		-		
		Strada			(U) 28/09/1998	= 13.337,75		+	
		Infrastrutture Demaniali (3,00%)			(D)	0,00		+	
		Infrastrutture demaniali				5.068,42		-	
		Annuale	3,00 %	3,00 %	Buono	Buono	0,00	-	
						0,00		-	
						0,00		+	
						8.269,33			
Rend. = 3,4 Superf. = 775 Vol. = Vani= propriet?									

Registro Inventario Beni Immobili

16/03/2016


Pagina 19 di 487

Raggruppamento per :					Consegnatario	+	Importo Lordo		
 Voce Patrimonio Infrastrutture demaniali					Conduttore	-	Importo IVA		
						=	Valore Iniziale	+	
Progr.	Modello / Codice Inventario	Descrizione Bene			Data Attivazione	Funzione / Servizio	Totali Variazioni		+
		Ubicazione			Data Caricamento		Centro di Costo	Ammortamenti	
		Tipo Bene Immobile			Data Ultima Variaz.	Codifica SEC ' 95	Dismissioni		-
		Natura Bene			Data Dismissione		Stato del Bene	Plus o Minus Valenze	
		Tipo	Ammortamento	% Inizio	% Anni Succ.	Causa Dismissione		Valore Attuale	
Note									
Dati Catastali									
37	A / 96	Strada via grado			(A) 31/05/2001	Cavedon Luca	+ 2.942,91		
		via Grado			(C) 31/12/2008		-		
		Strada			(U) 31/05/2001	= 2.942,91		+	
		Infrastrutture Demaniali (3,00%)			(D)	0,00		+	
		Infrastrutture demaniali				941,76		-	
		Annuale	3,00 %	3,00 %	Buono	Buono	0,00	-	
						0,00		-	
						0,00		+	
						2.001,15			
Rend. = 0,75 Superf. = 171 Vol. = Vani= propriet?									
38	A / 97	Strada via grado			(A) 31/05/2001	Cavedon Luca	+ 2.495,45		
		via Grado			(C) 31/12/2008		-		
		Strada			(U) 31/05/2001	= 2.495,45		+	
		Infrastrutture Demaniali (3,00%)			(D)	0,00		+	
		Infrastrutture demaniali				798,55		-	
		Annuale	3,00 %	3,00 %	Buono	Buono	0,00	-	
						0,00		-	
						0,00		+	
						1.696,90			
Rend. = 0,64 Superf. = 145 Vol. = Vani= propriet?									

Registro Inventario Beni Immobili

16/03/2016


Pagina 20 di 487

Raggruppamento per :					Consegnatario	+	Importo Lordo		
 Voce Patrimonio Infrastrutture demaniali					Conduttore	-	Importo IVA		
						=	Valore Iniziale	+	
Progr.	Modello / Codice Inventario	Descrizione Bene			Data Attivazione	Funzione / Servizio	Totali Variazioni		+
		Ubicazione			Data Caricamento		Centro di Costo	Ammortamenti	
		Tipo Bene Immobile			Data Ultima Variaz.	Codifica SEC ' 95	Dismissioni		-
		Natura Bene			Data Dismissione		Stato del Bene	Plus o Minus Valenze	
		Tipo	Ammortamento	% Inizio	% Anni Succ.	Causa Dismissione		Valore Attuale	
Note									
Dati Catastali									
39	A / 99	Strada via Grado			(A) 23/03/1998	Cavedon Luca	+ 9.396,66		
		via Grado			(C) 31/12/2008		-		
		Strada			(U) 23/03/1998		= 9.396,66		+
		Infrastrutture Demaniali (3,00%)			(D)		0,00		+
		Infrastrutture demaniali					3.570,68		-
		Annuale	3,00 %	3,00 %	Buono	Buono	0,00		-
							0,00		-
							0,00		+
							5.825,98		
Rend. = 2,4 Superf. = 546 Vol. = Vani = propriet?									
40	A / 100	Strada via Grado			(A) 23/03/1998	Cavedon Luca	+ 8.260,80		
		via Grado			(C) 31/12/2008		-		
		Strada			(U) 23/03/1998		= 8.260,80		+
		Infrastrutture Demaniali (3,00%)			(D)		0,00		+
		Infrastrutture demaniali					3.139,16		-
		Annuale	3,00 %	3,00 %	Buono	Buono	0,00		-
							0,00		+
							5.121,64		
Rend. = 2,11 Superf. = 480 Vol. = Vani = propriet?									

Registro Inventario Beni Immobili

16/03/2016


Pagina 21 di 487

Raggruppamento per :					Consegnatario	+	Importo Lordo		
 Voce Patrimonio Infrastrutture demaniali					Conduttore	-	Importo IVA		
						=	Valore Iniziale	+	
Progr.	Modello / Codice Inventario	Descrizione Bene			Data Attivazione	Funzione / Servizio	Totali Variazioni		+
		Ubicazione			Data Caricamento		Centro di Costo	Ammortamenti	
		Tipo Bene Immobile			Data Ultima Variaz.	Codifica SEC ' 95	Dismissioni		-
		Natura Bene			Data Dismissione		Stato del Bene	Plus o Minus Valenze	
		Tipo Ammortamento	% Inizio	% Anni Succ.	Causa Dismissione	Valore Attuale		=	
Note									
Dati Catastali									
41	A / 101	Strada via Grado			(A) 23/03/1998	Cavedon Luca	+ 3.596,89		
		via Grado			(C) 31/12/2008		-		
		Strada			(U) 23/03/1998	= 3.596,89		+	
		Infrastrutture Demaniali (3,00%)			(D)	0,00		+	
		Infrastrutture demaniali				1.366,86		-	
		Annuale	3,00 %	3,00 %	Buono	0,00		-	
						0,00		+	
						2.230,03			
Rend. = 0,92 Superf. = 209 Vol. = Vani= propriet?									
42	A / 102	Strada via Grado			(A) 05/06/1998	Cavedon Luca	+ 2.977,33		
		via Grado			(C) 31/12/2008		-		
		Strada			(U) 05/06/1998	= 2.977,33		+	
		Infrastrutture Demaniali (3,00%)			(D)	0,00		+	
		Infrastrutture demaniali				1.131,44		-	
		Annuale	3,00 %	3,00 %	Buono	0,00		-	
						0,00		+	
						1.845,89			
Rend. = 0,76 Superf. = 173 Vol. = Vani= propriet?									

Registro Inventario Beni Immobili

16/03/2016


Pagina 22 di 487

Raggruppamento per :					Consegnatario	+	Importo Lordo		
 Voce Patrimonio Infrastrutture demaniali					Conduttore	-	Importo IVA		
						=	Valore Iniziale	+	
Progr.	Modello / Codice Inventario	Descrizione Bene			Data Attivazione	Funzione / Servizio	Totali Variazioni		+
		Ubicazione			Data Caricamento		Centro di Costo	Ammortamenti	
		Tipo Bene Immobile			Data Ultima Variaz.	Codifica SEC ' 95	Dismissioni		-
		Natura Bene			Data Dismissione		Stato del Bene	Plus o Minus Valenze	
		Tipo Ammortamento	% Inizio	% Anni Succ.	Causa Dismissione	Valore Attuale		=	
Note									
Dati Catastali									
43	A / 103	Strada via Grado			(A) 05/06/1998	Cavedon Luca	+ 1.738,21		
		via Grado			(C) 31/12/2008		-		
		Strada			(U) 05/06/1998	= 1.738,21		+	
		Infrastrutture Demaniali (3,00%)			(D)	0,00		+	
		Infrastrutture demaniali				660,46		-	
		Annuale	3,00 %	3,00 %	Buono	Buono	0,00		-
						0,00		-	
						0,00		+	
						1.077,75			
Rend. = 0,44 Superf. = 101 Vol. = Vani= propriet?									
44	A / 104	Strada via Grado			(A) 05/06/1998	Cavedon Luca	+ 3.682,94		
		via Grado			(C) 31/12/2008		-		
		Strada			(U) 05/06/1998	= 3.682,94		+	
		Infrastrutture Demaniali (3,00%)			(D)	0,00		+	
		Infrastrutture demaniali				1.399,54		-	
		Annuale	3,00 %	3,00 %	Buono	Buono	0,00		-
						0,00		+	
						2.283,40			
Rend. = 0,94 Superf. = 214 Vol. = Vani= propriet?									

Registro Inventario Beni Immobili

16/03/2016


Pagina 23 di 487

Raggruppamento per :					Consegnatario	+	Importo Lordo		
 Voce Patrimonio Infrastrutture demaniali					Conduttore	-	Importo IVA		
						=	Valore Iniziale	+	
Progr.	Modello / Codice Inventario	Descrizione Bene			Data Attivazione	Funzione / Servizio	Totali Variazioni		+
		Ubicazione			Data Caricamento		Centro di Costo	Ammortamenti	
		Tipo Bene Immobile			Data Ultima Variaz.	Codifica SEC ' 95	Dismissioni		-
		Natura Bene			Data Dismissione		Stato del Bene	Plus o Minus Valenze	
		Tipo Ammortamento	% Inizio	% Anni Succ.	Causa Dismissione	Valore Attuale		=	
Note									
Dati Catastali									
45	A / 105	Strada via grado			(A) 05/06/1998	Cavedon Luca	+ 1.084,23		
		via Grado			(C) 31/12/2008			-	
		Strada			(U) 05/06/1998		= 1.084,23		+
		Infrastrutture Demaniali (3,00%)			(D)		0,00		+
		Infrastrutture demaniali					412,10		-
		Annuale	3,00 %	3,00 %	Buono	Buono	0,00		-
Rend. = 0,28 Superf. = 63 Vol. = Vani = propriet?						0,00		+	
						672,13			
46	A / 106	Strada via grado			(A) 18/05/1996	Cavedon Luca	+ 1.703,79		
		via Grado			(C) 31/12/2008			-	
		Strada			(U) 18/05/1996		= 1.703,79		+
		Infrastrutture Demaniali (3,00%)			(D)		0,00		+
		Infrastrutture demaniali					715,66		-
		Annuale	3,00 %	3,00 %	Buono	Buono	0,00		-
Rend. = 0,43 Superf. = 99 Vol. = Vani = propriet?						0,00		+	
						988,13			

Registro Inventario Beni Immobili

16/03/2016


Pagina 24 di 487

Raggruppamento per :					Consegnatario	+	Importo Lordo		
 Voce Patrimonio Infrastrutture demaniali					Conduttore	-	Importo IVA		
							=	Valore Iniziale	+
Progr.	Modello / Codice Inventario	Descrizione Bene			Data Attivazione	Funzione / Servizio	Totali Variazioni		+
		Ubicazione			Data Caricamento		Centro di Costo	Ammortamenti	
		Tipo Bene Immobile			Data Ultima Variaz.	Codifica SEC ' 95	Dismissioni		-
		Natura Bene			Data Dismissione		Stato del Bene	Plus o Minus Valenze	
		Tipo Ammortamento	% Inizio	% Anni Succ.	Causa Dismissione	Valore Attuale		=	
Note									
Dati Catastali									
47	A / 107	Strada via grado			(A) 18/05/1996	Cavedon Luca	+ 808,87		
		via Grado			(C) 31/12/2008		-		
		Strada			(U) 18/05/1996	= 808,87		+	
		Infrastrutture Demaniali (3,00%)			(D)	0,00		+	
		Infrastrutture demaniali				339,78		-	
		Annuale	3,00 %	3,00 %	Buono	Buono	0,00		-
Rend. = 0,21 Superf. = 47 Vol. = Vani = propriet?						0,00		-	
						0,00		+	
						469,09			
48	A / 108	Strada via grado			(A) 02/06/1999	Cavedon Luca	+ 929,34		
		via Grado			(C) 31/12/2008		-		
		Strada			(U) 02/06/1999	= 929,34		+	
		Infrastrutture Demaniali (3,00%)			(D)	0,00		+	
		Infrastrutture demaniali				334,61		-	
		Annuale	3,00 %	3,00 %	Buono	Buono	0,00		-
Rend. = 0,24 Superf. = 54 Vol. = Vani = propriet?						0,00		+	
						594,73			

Registro Inventario Beni Immobili

16/03/2016


Pagina 25 di 487

Raggruppamento per :					Consegnatario	+	Importo Lordo		
 Voce Patrimonio Infrastrutture demaniali					Conduttore	-	Importo IVA		
							=	Valore Iniziale	+
Progr.	Modello / Codice Inventario	Descrizione Bene			Data Attivazione	Funzione / Servizio	Totali Variazioni		+
		Ubicazione			Data Caricamento		Centro di Costo	Ammortamenti	
		Tipo Bene Immobile			Data Ultima Variaz.	Codifica SEC ' 95	Dismissioni		-
		Natura Bene			Data Dismissione		Stato del Bene	Plus o Minus Valenze	
		Tipo	Ammortamento	% Inizio	% Anni Succ.	Causa Dismissione		Valore Attuale	
Note									
Dati Catastali									
49	A / 109	Strada via grado			(A) 02/06/1999	Cavedon Luca	+ 2.323,35		
		via Grado			(C) 31/12/2008		-		
		Strada			(U) 02/06/1999	= 2.323,35		+	
		Infrastrutture Demaniali (3,00%)			(D)	0,00		+	
		Infrastrutture demaniali				836,45		-	
		Annuale	3,00 %	3,00 %	Buono	Buono	0,00		-
Rend. = 0,59 Superf. = 135 Vol. = Vani= propriet?							0,00		-
							0,00		-
							0,00		+
							1.486,90		
50	A / 110	Strada via grado			(A) 07/04/1998	Cavedon Luca	+ 1.307,96		
		via Grado			(C) 31/12/2008		-		
		Strada			(U) 07/04/1998	= 1.307,96		+	
		Infrastrutture Demaniali (3,00%)			(D)	0,00		+	
		Infrastrutture demaniali				497,04		-	
		Annuale	3,00 %	3,00 %	Buono	Buono	0,00		-
Rend. = 0,33 Superf. = 76 Vol. = Vani= propriet?							0,00		+
							810,92		

Registro Inventario Beni Immobili

16/03/2016


Pagina 26 di 487

Raggruppamento per :					Consegnatario	+	Importo Lordo		
 Voce Patrimonio Infrastrutture demaniali					Conduttore	-	Importo IVA		
						=	Valore Iniziale	+	
Progr.	Modello / Codice Inventario	Descrizione Bene			Data Attivazione	Funzione / Servizio	Totali Variazioni		+
		Ubicazione			Data Caricamento		Centro di Costo	Ammortamenti	
		Tipo Bene Immobile			Data Ultima Variaz.	Codifica SEC ' 95	Dismissioni		-
		Natura Bene			Data Dismissione		Stato del Bene	Plus o Minus Valenze	
		Tipo	Ammortamento	% Inizio	% Anni Succ.	Causa Dismissione		Valore Attuale	
Note									
Dati Catastali									
51	A / 111	Strada via grado			(A) 07/04/1998	Cavedon Luca	+ 2.942,91		
		via Grado			(C) 31/12/2008		-		
		Strada			(U) 07/04/1998	= 2.942,91		+	
		Infrastrutture Demaniali (3,00%)			(D)	0,00		+	
		Infrastrutture demaniali				1.118,34		-	
		Annuale	3,00 %	3,00 %	Buono	Buono	0,00		-
							0,00		-
							0,00		+
							1.824,57		
Rend. = 0,75 Superf. = 171 Vol. = Vani= propriet?									
52	A / 112	Strada via Grado			(A) 07/04/1998	Cavedon Luca	+ 361,41		
		via Grado			(C) 31/12/2008		-		
		Strada			(U) 07/04/1998	= 361,41		+	
		Infrastrutture Demaniali (3,00%)			(D)	0,00		+	
		Infrastrutture demaniali				137,36		-	
		Annuale	3,00 %	3,00 %	Buono	Buono	0,00		-
							0,00		+
							224,05		
Rend. = 0,09 Superf. = 21 Vol. = Vani= propriet?									

Registro Inventario Beni Immobili

16/03/2016


Pagina 27 di 487

Raggruppamento per :					Consegnatario	+	Importo Lordo		
 Voce Patrimonio Infrastrutture demaniali					Conduttore	-	Importo IVA		
							=	Valore Iniziale	+
Progr.	Modello / Codice Inventario	Descrizione Bene			Data Attivazione	Funzione / Servizio	Totali Variazioni		+
		Ubicazione			Data Caricamento		Centro di Costo	Ammortamenti	
		Tipo Bene Immobile			Data Ultima Variaz.	Codifica SEC ' 95	Dismissioni		-
		Natura Bene			Data Dismissione		Stato del Bene	Plus o Minus Valenze	
		Tipo Ammortamento	% Inizio	% Anni Succ.	Causa Dismissione	Valore Attuale		=	
Note									
Dati Catastali									
53	A / 113	Strada via Grado			(A) 07/04/1998	Cavedon Luca	+ 894,92		
		via Grado			(C) 31/12/2008		-		
		Strada			(U) 07/04/1998	= 894,92		+	
		Infrastrutture Demaniali (3,00%)			(D)	0,00		+	
		Infrastrutture demaniali				340,10		-	
		Annuale	3,00 %	3,00 %	Buono	Buono	0,00		-
							0,00	-	
							0,00	+	
							554,82		
Rend. = 0,23 Superf. = 52 Vol. = Vani= propriet?									
54	A / 114	Strada via grado			(A) 05/06/1998	Cavedon Luca	+ 1.411,22		
		via Grado			(C) 31/12/2008		-		
		Strada			(U) 05/06/1998	= 1.411,22		+	
		Infrastrutture Demaniali (3,00%)			(D)	0,00		+	
		Infrastrutture demaniali				536,20		-	
		Annuale	3,00 %	3,00 %	Buono	Buono	0,00		-
							0,00	+	
							875,02		
Rend. = 0,53 Superf. = 82 Vol. = Vani= propriet?									

Registro Inventario Beni Immobili

16/03/2016


Pagina 28 di 487

Raggruppamento per :					Consegnatario	+	Importo Lordo		
 Voce Patrimonio Infrastrutture demaniali					Conduttore	-	Importo IVA		
						=	Valore Iniziale	+	
Progr.	Modello / Codice Inventario	Descrizione Bene			Data Attivazione	Funzione / Servizio	Totali Variazioni		+
		Ubicazione			Data Caricamento		Centro di Costo	Ammortamenti	
		Tipo Bene Immobile			Data Ultima Variaz.	Codifica SEC ' 95	Dismissioni		-
		Natura Bene			Data Dismissione		Stato del Bene	Plus o Minus Valenze	
		Tipo Ammortamento	% Inizio	% Anni Succ.	Causa Dismissione	Valore Attuale		=	
Note									
Dati Catastali									
55	A / 115	Strada via grado			(A) 05/06/1998	Cavedon Luca	+ 1.307,96		
		via Grado			(C) 31/12/2008		-		
		Strada			(U) 05/06/1998	= 1.307,96		+	
		Infrastrutture Demaniali (3,00%)			(D)	0,00		+	
		Infrastrutture demaniali				497,04		-	
		Annuale	3,00 %	3,00 %	Buono	Buono	0,00		-
		Rend. = 0,49 Superf. = 76 Vol. = Vani= propriet?					0,00		-
							0,00		+
							810,92		
56	A / 116	Strada via grado			(A) 05/06/1998	Cavedon Luca	+ 1.841,47		
		via Grado			(C) 31/12/2008		-		
		Strada			(U) 05/06/1998	= 1.841,47		+	
		Infrastrutture Demaniali (3,00%)			(D)	0,00		+	
		Infrastrutture demaniali				699,76		-	
		Annuale	3,00 %	3,00 %	Buono	Buono	0,00		-
		Rend. = 0,69 Superf. = 107 Vol. = Vani= propriet?					0,00		+
							1.141,71		

Registro Inventario Beni Immobili

16/03/2016


Pagina 29 di 487

Raggruppamento per :					Consegnatario	+	Importo Lordo		
 Voce Patrimonio Infrastrutture demaniali					Conduttore	-	Importo IVA		
						=	Valore Iniziale	+	
Progr.	Modello / Codice Inventario	Descrizione Bene			Data Attivazione	Funzione / Servizio	Totali Variazioni		+
		Ubicazione			Data Caricamento		Centro di Costo	Ammortamenti	
		Tipo Bene Immobile			Data Ultima Variaz.	Codifica SEC ' 95	Dismissioni		-
		Natura Bene			Data Dismissione		Stato del Bene	Plus o Minus Valenze	
		Tipo Ammortamento	% Inizio	% Anni Succ.	Causa Dismissione	Valore Attuale		=	
Note									
Dati Catastali									
57	A / 117	Strada via Aquileia			(A) 08/01/1996	Cavedon Luca	+ 9.258,98		
		VIA AQUILEIA			(C) 31/12/2008		-		
		Strada			(U) 08/01/1996	= 9.258,98		+	
		Infrastrutture Demaniali (3,00%)			(D)	0,00		+	
		Infrastrutture demaniali				3.888,78		-	
		Annuale			3,00 %	3,00 %	Buono	Buono	0,00
Rend. = 3,47 Superf. = 538 Vol. = Vani = propriet?						0,00		-	
						0,00		+	
						5.370,20			
58	A / 118	Strada via Aquileia			(A) 08/01/1996	Cavedon Luca	+ 309,78		
		VIA AQUILEIA			(C) 31/12/2008		-		
		Strada			(U) 08/01/1996	= 309,78		+	
		Infrastrutture Demaniali (3,00%)			(D)	0,00		+	
		Infrastrutture demaniali				130,18		-	
		Annuale			3,00 %	3,00 %	Buono	Buono	0,00
Rend. = 11,62 Superf. = 18 Vol. = Vani = propriet?						0,00		+	
						179,60			

Registro Inventario Beni Immobili

16/03/2016


Pagina 30 di 487

Raggruppamento per :					Consegnatario	+	Importo Lordo		
 Voce Patrimonio Infrastrutture demaniali					Conduttore	-	Importo IVA		
						=	Valore Iniziale	+	
Progr.	Modello / Codice Inventario	Descrizione Bene			Data Attivazione	Funzione / Servizio	Totali Variazioni		+
		Ubicazione			Data Caricamento		Centro di Costo	Ammortamenti	
		Tipo Bene Immobile			Data Ultima Variaz.	Codifica SEC ' 95	Dismissioni		-
		Natura Bene			Data Dismissione		Stato del Bene	Plus o Minus Valenze	
		Tipo Ammortamento	% Inizio	% Anni Succ.	Causa Dismissione	Valore Attuale		=	
Note									
Dati Catastali									
59	A / 119	strada via Padova			(A) 05/12/1996	Cavedon Luca	+ 17.967,24		
		via Padova			(C) 31/12/2008		-		
		Strada			(U) 05/12/1996	= 17.967,24		+	
		Infrastrutture Demaniali (3,00%)			(D)	0,00		+	
		Infrastrutture demaniali				7.546,34		-	
		Annuale	3,00 %	3,00 %	Buono	Buono	0,00		-
							0,00		-
							0,00		+
							10.420,90		
Rend. = 7,82 Superf. = 1044 Vol. = Vani= propriet?									
60	A / 120	strada via Padova			(A) 05/12/1996	Cavedon Luca	+ 1.979,15		
		via Padova			(C) 31/12/2008		-		
		Strada			(U) 05/12/1996	= 1.979,15		+	
		Infrastrutture Demaniali (3,00%)			(D)	0,00		+	
		Infrastrutture demaniali				831,20		-	
		Annuale	3,00 %	3,00 %	Buono	Buono	0,00		-
							0,00		-
							0,00		+
							1.147,95		
Rend. = 0,86 Superf. = 115 Vol. = Vani= propriet?									

Registro Inventario Beni Immobili

16/03/2016


Pagina 31 di 487

Raggruppamento per :					Consegnatario	+	Importo Lordo		
 Voce Patrimonio Infrastrutture demaniali					Conduttore	-	Importo IVA		
						=	Valore Iniziale	+	
Progr.	Modello / Codice Inventario	Descrizione Bene			Data Attivazione	Funzione / Servizio	Totali Variazioni		+
		Ubicazione			Data Caricamento		Centro di Costo	Ammortamenti	
		Tipo Bene Immobile			Data Ultima Variaz.	Codifica SEC ' 95	Dismissioni		-
		Natura Bene			Data Dismissione		Stato del Bene	Plus o Minus Valenze	
		Tipo Ammortamento	% Inizio	% Anni Succ.	Causa Dismissione	Valore Attuale		=	
Note									
Dati Catastali									
61	A / 121	strada via Padova			(A) 05/12/1996	Cavedon Luca	+ 23.767,01		
		via Padova			(C) 31/12/2008		-		
		Strada			(U) 05/12/1996	= 23.767,01		+	
		Infrastrutture Demaniali (3,00%)			(D)	0,00		+	
		Infrastrutture demaniali					9.982,14		-
		Annuale	3,00 %	3,00 %	Buono	Buono	0,00		-
		Rend. = 8,92 Superf. = 1381 Vol. = Vani = propriet?					0,00		-
							0,00		+
							13.784,87		
62	A / 122	Strada via Aquileia			(A) 05/12/1996	Cavedon Luca	+ 791,66		
		VIA AQUILEIA			(C) 31/12/2008		-		
		Strada			(U) 05/12/1996	= 791,66		+	
		Infrastrutture Demaniali (3,00%)			(D)	0,00		+	
		Infrastrutture demaniali					332,44		-
		Annuale	3,00 %	3,00 %	Buono	Buono	0,00		-
		Rend. = 0,3 Superf. = 46 Vol. = Vani = propriet?					0,00		+
							459,22		

Registro Inventario Beni Immobili

16/03/2016


Pagina 32 di 487

Raggruppamento per :					Consegnatario	+	Importo Lordo		
 Voce Patrimonio Infrastrutture demaniali					Conduttore	-	Importo IVA		
						=	Valore Iniziale	+	
Progr.	Modello / Codice Inventario	Descrizione Bene			Data Attivazione	Funzione / Servizio	Totali Variazioni		+
		Ubicazione			Data Caricamento		Centro di Costo	Ammortamenti	
		Tipo Bene Immobile			Data Ultima Variaz.	Codifica SEC ' 95	Dismissioni		-
		Natura Bene			Data Dismissione		Stato del Bene	Plus o Minus Valenze	
		Tipo	Ammortamento	% Inizio	% Anni Succ.	Causa Dismissione		Valore Attuale	
Note									
Dati Catastali									
63	A / 123	Strada via Aquileia			(A) 05/12/1996	Cavedon Luca	+ 998,18		
		VIA AQUILEIA			(C) 31/12/2008		-		
		Strada			(U) 05/12/1996	= 998,18		+	
		Infrastrutture Demaniali (3,00%)			(D)	0,00		+	
		Infrastrutture demaniali				419,18		-	
		Annuale	3,00 %	3,00 %	Buono	Buono	0,00		-
							0,00		-
							0,00		+
							579,00		
Rend. = 0,37 Superf. = 58 Vol. = Vani= propriet?									
64	A / 124	Strada via Aquileia			(A) 05/12/1996	Cavedon Luca	+ 2.374,98		
		VIA AQUILEIA			(C) 31/12/2008		-		
		Strada			(U) 05/12/1996	= 2.374,98		+	
		Infrastrutture Demaniali (3,00%)			(D)	0,00		+	
		Infrastrutture demaniali				997,50		-	
		Annuale	3,00 %	3,00 %	Buono	Buono	0,00		-
							0,00		-
							0,00		+
							1.377,48		
Rend. = 0,89 Superf. = 138 Vol. = Vani= propriet?									

Registro Inventario Beni Immobili

16/03/2016


Pagina 33 di 487

Raggruppamento per :					Consegnatario	+	Importo Lordo		
 Voce Patrimonio Infrastrutture demaniali					Conduttore	-	Importo IVA		
						=	Valore Iniziale	+	
Progr.	Modello / Codice Inventario	Descrizione Bene			Data Attivazione	Funzione / Servizio	Totali Variazioni		+
		Ubicazione			Data Caricamento		Centro di Costo	Ammortamenti	
		Tipo Bene Immobile			Data Ultima Variaz.	Codifica SEC ' 95	Dismissioni		-
		Natura Bene			Data Dismissione		Stato del Bene	Plus o Minus Valenze	
		Tipo Ammortamento	% Inizio	% Anni Succ.	Causa Dismissione	Valore Attuale		=	
Note									
Dati Catastali									
65	A / 125	strada via Padova			(A) 05/12/1996	Cavedon Luca	+ 946,55		
		via Padova			(C) 31/12/2008		-		
		Strada			(U) 05/12/1996	= 946,55		+	
		Infrastrutture Demaniali (3,00%)			(D)	0,00		+	
		Infrastrutture demaniali				397,54		-	
		Annuale	3,00 %	3,00 %	Buono	0,00		-	
						0,00		+	
						549,01			
Rend. = 0,36 Superf. = 55 Vol. = Vani = propriet?									
66	A / 126	Strada Via San Gregorio Barbarigo			(A) 05/12/1996	Cavedon Luca	+ 533,51		
		via San Gregorio Barbarigo			(C) 31/12/2008		-		
		Strada			(U) 05/12/1996	= 533,51		+	
		Infrastrutture Demaniali (3,00%)			(D)	0,00		+	
		Infrastrutture demaniali				224,08		-	
		Annuale	3,00 %	3,00 %	Buono	0,00		-	
						0,00		+	
						309,43			
Rend. = 0,14 Superf. = 31 Vol. = Vani = propriet?									

Registro Inventario Beni Immobili

16/03/2016


Pagina 34 di 487

Raggruppamento per :					Consegnatario	+	Importo Lordo		
 Voce Patrimonio Infrastrutture demaniali					Conduttore	-	Importo IVA		
						=	Valore Iniziale	+	
Progr.	Modello / Codice Inventario	Descrizione Bene			Data Attivazione	Funzione / Servizio	Totali Variazioni		+
		Ubicazione			Data Caricamento		Centro di Costo	Ammortamenti	
		Tipo Bene Immobile			Data Ultima Variaz.	Codifica SEC ' 95	Dismissioni		-
		Natura Bene			Data Dismissione		Stato del Bene	Plus o Minus Valenze	
		Tipo Ammortamento	% Inizio	% Anni Succ.	Causa Dismissione	Valore Attuale		=	
Note									
Dati Catastali									
67	A / 127	Strada Via San Gregorio Barbarigo			(A) 05/12/1996	Cavedon Luca	+ 172,10		
		via San Gregorio Barbarigo			(C) 31/12/2008		-		
		Strada			(U) 05/12/1996	= 172,10		+	
		Infrastrutture Demaniali (3,00%)			(D)	0,00		+	
		Infrastrutture demaniali				172,10		-	
		Annuale	3,00 %	3,00 %	Buono	Buono	0,00		-
Rend. = 0,04 Superf. = 10 Vol. = Vani= propriet?									
68	A / 128	Strada Via San Gregorio Barbarigo			(A) 05/12/1996	Cavedon Luca	+ 258,15		
		via San Gregorio Barbarigo			(C) 31/12/2008		-		
		Strada			(U) 05/12/1996	= 258,15		+	
		Infrastrutture Demaniali (3,00%)			(D)	0,00		+	
		Infrastrutture demaniali				108,36		-	
		Annuale	3,00 %	3,00 %	Buono	Buono	0,00		-
Rend. = 0,07 Superf. = 15 Vol. = Vani= propriet?									

Registro Inventario Beni Immobili

16/03/2016


Pagina 35 di 487

Raggruppamento per :					Consegnatario	+	Importo Lordo			
 Voce Patrimonio Infrastrutture demaniali					Conduttore	-	Importo IVA			
						=	Valore Iniziale	+		
Progr.	Modello / Codice Inventario	Descrizione Bene			Data Attivazione	Funzione / Servizio	Totali Variazioni		+	
		Ubicazione			Data Caricamento		Centro di Costo	Ammortamenti		-
		Tipo Bene Immobile			Data Ultima Variaz.	Codifica SEC ' 95	Dismissioni		-	
		Natura Bene			Data Dismissione		Stato del Bene	Plus o Minus Valenze		+
		Tipo	Ammortamento	% Inizio	% Anni Succ.	Causa Dismissione		Valore Attuale		=
Note										
Dati Catastali										
69	A / 129	Strada Via San Gregorio Barbarigo			(A) 05/12/1996	Cavedon Luca	+		172,10	
		via San Gregorio Barbarigo			(C) 31/12/2008		-			
		Strada			(U) 05/12/1996	=		172,10	+	
		Infrastrutture Demaniali (3,00%)			(D)			0,00	+	
		Infrastrutture demaniali						172,10	-	
		Annuale			3,00 %	3,00 %	Buono	Buono	0,00	-
Rend. = 0,04 Superf. = 10 Vol. = Vani= propriet?										
70	A / 130	Strada Via San Gregorio Barbarigo			(A) 05/12/1996	Cavedon Luca	+		34,42	
		via San Gregorio Barbarigo			(C) 31/12/2008		-			
		Strada			(U) 05/12/1996	=		34,42	+	
		Infrastrutture Demaniali (3,00%)			(D)			0,00	+	
		Infrastrutture demaniali						34,42	-	
		Annuale			3,00 %	3,00 %	Buono	Buono	0,00	-
Rend. = 0,01 Superf. = 2 Vol. = Vani= propriet?										

Registro Inventario Beni Immobili

16/03/2016


Pagina 36 di 487

Raggruppamento per :					Consegnatario	+	Importo Lordo		
 Voce Patrimonio Infrastrutture demaniali					Conduttore	-	Importo IVA		
						=	Valore Iniziale	+	
Progr.	Modello / Codice Inventario	Descrizione Bene			Data Attivazione	Funzione / Servizio	Totali Variazioni		+
		Ubicazione			Data Caricamento		Centro di Costo	Ammortamenti	
		Tipo Bene Immobile			Data Ultima Variaz.	Codifica SEC ' 95	Dismissioni		-
		Natura Bene			Data Dismissione		Stato del Bene	Plus o Minus Valenze	
		Tipo Ammortamento	% Inizio	% Anni Succ.	Causa Dismissione	Valore Attuale		=	
Note									
Dati Catastali									
71	A / 131	Strada Via San Gregorio Barbarigo			(A) 05/12/1996	Cavedon Luca	+ 6.333,28		
		via San Gregorio Barbarigo			(C) 31/12/2008		-		
		Strada			(U) 05/12/1996	= 6.333,28		+	
		Infrastrutture Demaniali (3,00%)			(D)	0,00		+	
		Infrastrutture demaniali				2.660,06		-	
		Annuale	3,00 %	3,00 %	Buono	Buono	0,00		-
							0,00		-
							0,00		+
							3.673,22		
Rend. = 1,62 Superf. = 368 Vol. = Vani = propriet?									
72	A / 132	Strada via Aquileia			(A) 05/12/1996	Cavedon Luca	+ 6.384,91		
		VIA AQUILEIA			(C) 31/12/2008		-		
		Strada			(U) 05/12/1996	= 6.384,91		+	
		Infrastrutture Demaniali (3,00%)			(D)	0,00		+	
		Infrastrutture demaniali				2.681,70		-	
		Annuale	3,00 %	3,00 %	Buono	Buono	0,00		-
							0,00		+
							3.703,21		
Rend. = 2,4 Superf. = 371 Vol. = Vani = propriet?									

Registro Inventario Beni Immobili

16/03/2016


Pagina 37 di 487

Raggruppamento per :					Consegnatario	+	Importo Lordo		
 Voce Patrimonio Infrastrutture demaniali					Conduttore	-	Importo IVA		
						=	Valore Iniziale	+	
Progr.	Modello / Codice Inventario	Descrizione Bene			Data Attivazione	Funzione / Servizio	Totali Variazioni		+
		Ubicazione			Data Caricamento		Centro di Costo	Ammortamenti	
		Tipo Bene Immobile			Data Ultima Variaz.	Codifica SEC ' 95	Dismissioni		-
		Natura Bene			Data Dismissione		Stato del Bene	Plus o Minus Valenze	
		Tipo Ammortamento	% Inizio	% Anni Succ.	Causa Dismissione	Valore Attuale		=	
Note									
Dati Catastali									
73	A / 133	Strada via Aquileia			(A) 05/12/1996	Cavedon Luca	+ 15.936,46		
		VIA AQUILEIA			(C) 31/12/2008		-		
		Strada			(U) 05/12/1996	= 15.936,46		+	
		Infrastrutture Demaniali (3,00%)			(D)	0,00		+	
		Infrastrutture demaniali				6.693,32		-	
		Annuale			3,00 %	3,00 %	Buono	Buono	0,00
Rend. = 5,98 Superf. = 926 Vol. = Vani = propriet?							0,00	-	
							0,00	-	
							0,00	+	
							9.243,14		
74	A / 134	Strada Via Ca' Castelle			(A) 05/11/1999	Cavedon Luca	+ 550,72		
		via C... Castelle			(C) 31/12/2008		-		
		Strada			(U) 05/11/1999	= 550,72		+	
		Infrastrutture Demaniali (3,00%)			(D)	0,00		+	
		Infrastrutture demaniali				198,19		-	
		Annuale			3,00 %	3,00 %	Buono	Buono	0,00
Rend. = 0,21 Superf. = 32 Vol. = Vani = propriet?							0,00	-	
							0,00	+	
							352,53		

Registro Inventario Beni Immobili

16/03/2016


Pagina 38 di 487

Raggruppamento per :					Consegnatario	+	Importo Lordo		
 Voce Patrimonio Infrastrutture demaniali					Conduttore	-	Importo IVA		
						=	Valore Iniziale	+	
Progr.	Modello / Codice Inventario	Descrizione Bene			Data Attivazione	Funzione / Servizio	Totali Variazioni		+
		Ubicazione			Data Caricamento		Centro di Costo	Ammortamenti	
		Tipo Bene Immobile			Data Ultima Variaz.	Codifica SEC ' 95	Dismissioni		-
		Natura Bene			Data Dismissione		Stato del Bene	Plus o Minus Valenze	
		Tipo Ammortamento	% Inizio	% Anni Succ.	Causa Dismissione	Valore Attuale		=	
Note									
Dati Catastali									
75	A / 135	Strada Via Ca' Castelle			(A) 05/11/1999	Cavedon Luca	+ 395,83		
		via C... Castelle			(C) 31/12/2008		-		
		Strada			(U) 05/11/1999	= 395,83		+	
		Infrastrutture Demaniali (3,00%)			(D)	0,00		+	
		Infrastrutture demaniali				142,56		-	
		Annuale	3,00 %	3,00 %	Buono	Buono	0,00		-
							0,00	-	
							0,00	+	
							253,27		
Rend. = 0,15 Superf. = 23 Vol. = Vani= propriet?									
76	A / 136	Strada Via Ca' Castelle			(A) 14/08/1999	Cavedon Luca	+ 1.634,95		
		via C... Castelle			(C) 31/12/2008		-		
		Strada			(U) 14/08/1999	= 1.634,95		+	
		Infrastrutture Demaniali (3,00%)			(D)	0,00		+	
		Infrastrutture demaniali				588,60		-	
		Annuale	3,00 %	3,00 %	Buono	Buono	0,00		-
							0,00	+	
							1.046,35		
Rend. = 0,42 Superf. = 95 Vol. = Vani= propriet?									

Registro Inventario Beni Immobili

16/03/2016


Pagina 39 di 487

Raggruppamento per :					Consegnatario	+	Importo Lordo		
 Voce Patrimonio Infrastrutture demaniali					Conduttore	-	Importo IVA		
							=	Valore Iniziale	+
Progr.	Modello / Codice Inventario	Descrizione Bene			Data Attivazione	Funzione / Servizio	Totali Variazioni		+
		Ubicazione			Data Caricamento		Centro di Costo	Ammortamenti	
		Tipo Bene Immobile			Data Ultima Variaz.	Codifica SEC ' 95	Dismissioni		-
		Natura Bene			Data Dismissione		Stato del Bene	Plus o Minus Valenze	
		Tipo Ammortamento	% Inizio	% Anni Succ.	Causa Dismissione			=	Valore Attuale
Note									
Dati Catastali									
77	A / 137	Strada via Vicenza			(A) 08/06/2001	Cavedon Luca	+ 2.047,99		
		via Vicenza			(C) 31/12/2008		-		
		Strada			(U) 08/06/2001	= 2.047,99		+	
		Infrastrutture Demaniali (3,00%)			(D)	0,00		+	
		Infrastrutture demaniali				655,36		-	
		Annuale	3,00 %	3,00 %	Buono	Buono	0,00	-	
						0,00		-	
						0,00		+	
						1.392,63			
Rend. = 0,52 Superf. = 119 Vol. = Vani= propriet?									
78	A / 138	Via Campagnola			(A) 08/06/2001	Cavedon Luca	+ 2.512,66		
		via Campagnola			(C) 31/12/2008		-		
		Strada			(U) 08/06/2001	= 2.512,66		+	
		Infrastrutture Demaniali (3,00%)			(D)	0,00		+	
		Infrastrutture demaniali				804,01		-	
		Annuale	3,00 %	3,00 %	Buono	Buono	0,00	-	
						0,00		-	
						0,00		+	
						1.708,65			
Rend. = 0,64 Superf. = 146 Vol. = Vani= 1000/1000									

Registro Inventario Beni Immobili

16/03/2016


Pagina 40 di 487

Raggruppamento per :					Consegnatario	+	Importo Lordo		
 Voce Patrimonio Infrastrutture demaniali					Conduttore	-	Importo IVA		
						=	Valore Iniziale	+	
Progr.	Modello / Codice Inventario	Descrizione Bene			Data Attivazione	Funzione / Servizio	Totali Variazioni		+
		Ubicazione			Data Caricamento		Centro di Costo	Ammortamenti	
		Tipo Bene Immobile			Data Ultima Variaz.	Codifica SEC ' 95	Dismissioni		-
		Natura Bene			Data Dismissione		Stato del Bene	Plus o Minus Valenze	
		Tipo Ammortamento	% Inizio	% Anni Succ.	Causa Dismissione	Valore Attuale		=	
Note									
Dati Catastali									
79	A / 139	Via Campagnola			(A) 08/06/2001	Cavedon Luca	+ 2.340,56		
		via Campagnola			(C) 31/12/2008		-		
		Strada			(U) 08/06/2001	= 2.340,56		+	
		Infrastrutture Demaniali (3,00%)			(D)	0,00		+	
		Infrastrutture demaniali				748,97		-	
		Annuale			3,00 %	3,00 %	Buono	Buono	0,00
Rend. = 0,6 Superf. = 136 Vol. = Vani = 1000/1000						0,00		-	
						0,00		-	
						0,00		+	
						1.591,59			
80	A / 140	Via Campagnola			(A) 08/06/2001	Cavedon Luca	+ 3.648,52		
		via Campagnola			(C) 31/12/2008		-		
		Strada			(U) 08/06/2001	= 3.648,52		+	
		Infrastrutture Demaniali (3,00%)			(D)	0,00		+	
		Infrastrutture demaniali				1.167,53		-	
		Annuale			3,00 %	3,00 %	Buono	Buono	0,00
Rend. = 1,37 Superf. = 212 Vol. = Vani = propriet?						0,00		+	
						2.480,99			

Registro Inventario Beni Immobili

16/03/2016


Pagina 41 di 487

Raggruppamento per :					Consegnatario	+	Importo Lordo		
 Voce Patrimonio Infrastrutture demaniali					Conduttore	-	Importo IVA		
						=	Valore Iniziale	+	
Progr.	Modello / Codice Inventario	Descrizione Bene			Data Attivazione	Funzione / Servizio	Totali Variazioni		+
		Ubicazione			Data Caricamento		Centro di Costo	Ammortamenti	
		Tipo Bene Immobile			Data Ultima Variaz.	Codifica SEC ' 95	Dismissioni		-
		Natura Bene			Data Dismissione		Stato del Bene	Plus o Minus Valenze	
		Tipo Ammortamento	% Inizio	% Anni Succ.	Causa Dismissione	Valore Attuale		=	
Note									
Dati Catastali									
81	A / 141	Via Campagnola			(A) 08/06/2001	Cavedon Luca	+ 5.903,03		
		via Campagnola			(C) 31/12/2008		- -----		
		Strada			(U) 08/06/2001	= 5.903,03		+	
		Infrastrutture Demaniali (3,00%)			(D) -----	0,00		+	
		Infrastrutture demaniali				1.888,96		-	
		Annuale	3,00 %	3,00 %	Buono	0,00		-	
						0,00		+	
						4.014,07			
Rend. = 2,21 Superf. = 343 Vol. = Vani= propriet?									
82	A / 142	Via Campagnola			(A) 08/06/2001	Cavedon Luca	+ 4.405,76		
		via Campagnola			(C) 31/12/2008		- -----		
		Strada			(U) 08/06/2001	= 4.405,76		+	
		Infrastrutture Demaniali (3,00%)			(D) -----	0,00		+	
		Infrastrutture demaniali				1.409,90		-	
		Annuale	3,00 %	3,00 %	Buono	0,00		-	
						0,00		+	
						2.995,86			
Rend. = 1,12 Superf. = 256 Vol. = Vani= 1000/1000									

Registro Inventario Beni Immobili

16/03/2016


Pagina 42 di 487

Raggruppamento per :					Consegnatario	+	Importo Lordo		
 Voce Patrimonio Infrastrutture demaniali					Conduttore	-	Importo IVA		
						=	Valore Iniziale	+	
Progr.	Modello / Codice Inventario	Descrizione Bene			Data Attivazione	Funzione / Servizio	Totali Variazioni		+
		Ubicazione			Data Caricamento		Centro di Costo	Ammortamenti	
		Tipo Bene Immobile			Data Ultima Variaz.	Codifica SEC ' 95	Dismissioni		-
		Natura Bene			Data Dismissione		Stato del Bene	Plus o Minus Valenze	
		Tipo Ammortamento	% Inizio	% Anni Succ.	Causa Dismissione	Valore Attuale		=	
Note									
Dati Catastali									
83	A / 143	Via Campagnola			(A) 08/06/2001	Cavedon Luca	+ 6.350,49		
		via Campagnola			(C) 31/12/2008		-		
		Strada			(U) 08/06/2001	= 6.350,49		+	
		Infrastrutture Demaniali (3,00%)			(D)	0,00		+	
		Infrastrutture demaniali				2.032,17		-	
		Annuale	3,00 %	3,00 %	Buono	Buono	0,00		-
		Rend. = 1,62 Superf. = 369 Vol. = Vani = 1000/1000					0,00		-
							0,00		-
							0,00		+
							4.318,32		
84	A / 144	Via Campagnola			(A) 08/06/2001	Cavedon Luca	+ 13.114,02		
		via Campagnola			(C) 31/12/2008		-		
		Strada			(U) 08/06/2001	= 13.114,02		+	
		Infrastrutture Demaniali (3,00%)			(D)	0,00		+	
		Infrastrutture demaniali				4.196,48		-	
		Annuale	3,00 %	3,00 %	Buono	Buono	0,00		-
		Rend. = 3,35 Superf. = 762 Vol. = Vani = 1000/1000					0,00		-
							0,00		+
							8.917,54		

Registro Inventario Beni Immobili

16/03/2016


Pagina 43 di 487

Raggruppamento per :					Consegnatario	+	Importo Lordo		
 Voce Patrimonio Infrastrutture demaniali					Conduttore	-	Importo IVA		
						=	Valore Iniziale	+	
Progr.	Modello / Codice Inventario	Descrizione Bene			Data Attivazione	Funzione / Servizio	Totali Variazioni		+
		Ubicazione			Data Caricamento		Centro di Costo	Ammortamenti	
		Tipo Bene Immobile			Data Ultima Variaz.	Codifica SEC ' 95	Dismissioni		-
		Natura Bene			Data Dismissione		Stato del Bene	Plus o Minus Valenze	
		Tipo Ammortamento	% Inizio	% Anni Succ.	Causa Dismissione	Valore Attuale		=	
Note									
Dati Catastali									
85	A / 145	Via Campagnola			(A) 08/06/2001	Cavedon Luca	+ 68,84		
		via Campagnola			(C) 31/12/2008		-		
		Strada			(U) 08/06/2001	= 68,84		+	
		Infrastrutture Demaniali (3,00%)			(D)	0,00		+	
		Infrastrutture demaniali				68,84		-	
		Annuale	3,00 %	3,00 %	Buono	Buono	0,00	-	
		Rend. = 0,02 Superf. = 4 Vol. = Vani = 1000/1000					0,00	-	
							0,00	-	
							0,00	+	
							0,00		
86	A / 146	Via Campagnola			(A) 08/06/2001	Cavedon Luca	+ 2.615,92		
		via Campagnola			(C) 31/12/2008		-		
		Strada			(U) 08/06/2001	= 2.615,92		+	
		Infrastrutture Demaniali (3,00%)			(D)	0,00		+	
		Infrastrutture demaniali				837,12		-	
		Annuale	3,00 %	3,00 %	Buono	Buono	0,00	-	
		Rend. = 0,67 Superf. = 152 Vol. = Vani = propriet?					0,00	-	
							1.778,80	+	

Registro Inventario Beni Immobili

16/03/2016


Pagina 44 di 487

Raggruppamento per :					Consegnatario	+	Importo Lordo		
 Voce Patrimonio Infrastrutture demaniali					Conduttore	-	Importo IVA		
						=	Valore Iniziale	+	
Progr.	Modello / Codice Inventario	Descrizione Bene			Data Attivazione	Funzione / Servizio	Totali Variazioni		+
		Ubicazione			Data Caricamento		Centro di Costo	Ammortamenti	
		Tipo Bene Immobile			Data Ultima Variaz.	Codifica SEC ' 95	Dismissioni		-
		Natura Bene			Data Dismissione		Stato del Bene	Plus o Minus Valenze	
		Tipo Ammortamento	% Inizio	% Anni Succ.	Causa Dismissione	Valore Attuale		=	
Note									
Dati Catastali									
87	A / 147	Via Campagnola			(A) 08/06/2001	Cavedon Luca	+ 3.855,04		
		via Campagnola			(C) 31/12/2008		-		
		Strada			(U) 08/06/2001	= 3.855,04		+	
		Infrastrutture Demaniali (3,00%)			(D)	0,00		+	
		Infrastrutture demaniali				1.233,60		-	
		Annuale	3,00 %	3,00 %	Buono	0,00		-	
						0,00		+	
						2.621,44			
Rend. = 1,68 Superf. = 224 Vol. = Vani= propriet?									
88	A / 148	Tratto stradale via Preazzi			(A) 02/08/2004	Cavedon Luca	+ 4.956,48		
		via Preazzi			(C) 31/12/2008		-		
		Strada			(U) 02/08/2004	= 4.956,48		+	
		Infrastrutture Demaniali (3,00%)			(D)	0,00		+	
		Infrastrutture demaniali				1.288,68		-	
		Annuale	3,00 %	3,00 %	Buono	0,00		-	
						0,00		+	
						3.667,80			
Rend. = 1,86 Superf. = 288 Vol. = Vani= propriet?									

Registro Inventario Beni Immobili

16/03/2016


Pagina 45 di 487

Raggruppamento per :					Consegnatario	+	Importo Lordo		
 Voce Patrimonio Infrastrutture demaniali					Conduttore	-	Importo IVA		
						=	Valore Iniziale	+	
Progr.	Modello / Codice Inventario	Descrizione Bene			Data Attivazione	Funzione / Servizio	Totali Variazioni		+
		Ubicazione			Data Caricamento		Centro di Costo	Ammortamenti	
		Tipo Bene Immobile			Data Ultima Variaz.	Codifica SEC ' 95	Dismissioni		-
		Natura Bene			Data Dismissione		Stato del Bene	Plus o Minus Valenze	
		Tipo	Ammortamento	% Inizio	% Anni Succ.	Causa Dismissione		Valore Attuale	
Note									
Dati Catastali									
89	A / 149	STRADA via Monte Grappa			(A) 16/11/2004	Cavedon Luca	+ 1.342,38		
		via Monte Grappa			(C) 31/12/2008			-	
		Strada			(U) 16/11/2004		= 1.342,38		+
		Infrastrutture Demaniali (3,00%)			(D)		0,00		+
		Infrastrutture demaniali					349,04		-
		Annuale	3,00 %	3,00 %	Buono	Buono	0,00		-
							0,00		-
							0,00		+
							993,34		
Rend. = 0,5 Superf. = 78 Vol. = Vani = propriet?									
90	A / 150	STRADA via Monte Grappa			(A) 16/11/2004	Cavedon Luca	+ 16.005,30		
		via Monte Grappa			(C) 31/12/2008			-	
		Strada			(U) 16/11/2004		= 16.005,30		+
		Infrastrutture Demaniali (3,00%)			(D)		0,00		+
		Infrastrutture demaniali					4.161,42		-
		Annuale	3,00 %	3,00 %	Buono	Buono	0,00		-
							0,00		-
							0,00		+
							11.843,88		
Rend. = 6 Superf. = 930 Vol. = Vani = 100/100									

Registro Inventario Beni Immobili

16/03/2016


Pagina 46 di 487

Raggruppamento per :					Consegnatario	+	Importo Lordo		
 Voce Patrimonio Infrastrutture demaniali					Conduttore	-	Importo IVA		
						=	Valore Iniziale	+	
Progr.	Modello / Codice Inventario	Descrizione Bene			Data Attivazione	Funzione / Servizio	Totali Variazioni		+
		Ubicazione			Data Caricamento		Centro di Costo	Ammortamenti	
		Tipo Bene Immobile			Data Ultima Variaz.	Codifica SEC ' 95	Dismissioni		-
		Natura Bene			Data Dismissione		Stato del Bene	Plus o Minus Valenze	
		Tipo Ammortamento	% Inizio	% Anni Succ.	Causa Dismissione	Valore Attuale		=	
Note									
Dati Catastali									
91	A / 151	Strada via Grado			(A) 23/03/1998	Cavedon Luca	+ 3.596,89		
		via Grado			(C) 31/12/2008		-		
		Strada			(U) 23/03/1998	= 3.596,89		+	
		Infrastrutture Demaniali (3,00%)			(D)	0,00		+	
		Infrastrutture demaniali				1.366,86		-	
		Annuale	3,00 %	3,00 %	Buono	Buono	0,00	-	
						0,00		+	
						2.230,03			
Rend. = 0,92 Superf. = 209 Vol. = Vani= propriet?									
92	A / 152	Strada via Grado			(A) 05/06/1998	Cavedon Luca	+ 2.977,33		
		via Grado			(C) 31/12/2008		-		
		Strada			(U) 05/06/1998	= 2.977,33		+	
		Infrastrutture Demaniali (3,00%)			(D)	0,00		+	
		Infrastrutture demaniali				1.131,44		-	
		Annuale	3,00 %	3,00 %	Buono	Buono	0,00	-	
						0,00		+	
						1.845,89			
Rend. = 0,76 Superf. = 173 Vol. = Vani= propriet?									

Registro Inventario Beni Immobili

16/03/2016


Pagina 47 di 487

Raggruppamento per :					Consegnatario	+	Importo Lordo		
 Voce Patrimonio Infrastrutture demaniali					Conduttore	-	Importo IVA		
						=	Valore Iniziale	+	
Progr.	Modello / Codice Inventario	Descrizione Bene			Data Attivazione	Funzione / Servizio	Totali Variazioni		+
		Ubicazione			Data Caricamento		Centro di Costo	Ammortamenti	
		Tipo Bene Immobile			Data Ultima Variaz.	Codifica SEC ' 95	Dismissioni		-
		Natura Bene			Data Dismissione		Stato del Bene	Plus o Minus Valenze	
		Tipo Ammortamento	% Inizio	% Anni Succ.	Causa Dismissione	Valore Attuale		=	
Note									
Dati Catastali									
93	A / 153	Strada via Grado			(A) 05/06/1998	Cavedon Luca	+ 1.738,21		
		via Grado			(C) 31/12/2008		-		
		Strada			(U) 05/06/1998	= 1.738,21		+	
		Infrastrutture Demaniali (3,00%)			(D)	0,00		+	
		Infrastrutture demaniali				660,46		-	
		Annuale	3,00 %	3,00 %	Buono	Buono	0,00	-	
						0,00		+	
						1.077,75			
Rend. = 0,44 Superf. = 101 Vol. = Vani= propriet?									
94	A / 154	Strada via Grado			(A) 05/06/1998	Cavedon Luca	+ 3.682,94		
		via Grado			(C) 31/12/2008		-		
		Strada			(U) 05/06/1998	= 3.682,94		+	
		Infrastrutture Demaniali (3,00%)			(D)	0,00		+	
		Infrastrutture demaniali				1.399,54		-	
		Annuale	3,00 %	3,00 %	Buono	Buono	0,00	-	
						0,00		+	
						2.283,40			
Rend. = 0,94 Superf. = 214 Vol. = Vani= propriet?									

Registro Inventario Beni Immobili

16/03/2016


Pagina 48 di 487

Raggruppamento per :					Consegnatario	+	Importo Lordo		
 Voce Patrimonio Infrastrutture demaniali					Conduttore	-	Importo IVA		
						=	Valore Iniziale	+	
Progr.	Modello / Codice Inventario	Descrizione Bene			Data Attivazione	Funzione / Servizio	Totali Variazioni		+
		Ubicazione			Data Caricamento		Centro di Costo	Ammortamenti	
		Tipo Bene Immobile			Data Ultima Variaz.	Codifica SEC ' 95	Dismissioni		-
		Natura Bene			Data Dismissione		Stato del Bene	Plus o Minus Valenze	
		Tipo Ammortamento	% Inizio	% Anni Succ.	Causa Dismissione	Valore Attuale		=	
Note									
Dati Catastali									
95	A / 155	Strada via Grado			(A) 05/06/1998	Cavedon Luca	+ 1.084,23		
		via Grado			(C) 31/12/2008		-		
		Strada			(U) 05/06/1998	= 1.084,23		+	
		Infrastrutture Demaniali (3,00%)			(D)	0,00		+	
		Infrastrutture demaniali				412,10		-	
		Annuale	3,00 %	3,00 %	Buono	Buono	0,00		-
						0,00		+	
Rend. = 0,28 Superf. = 63 Vol. = Vani= propriet?						672,13			
96	A / 156	Strada via Grado			(A) 18/05/1996	Cavedon Luca	+ 1.703,79		
		via Grado			(C) 31/12/2008		-		
		Strada			(U) 18/05/1996	= 1.703,79		+	
		Infrastrutture Demaniali (3,00%)			(D)	0,00		+	
		Infrastrutture demaniali				715,66		-	
		Annuale	3,00 %	3,00 %	Buono	Buono	0,00		-
Rend. = 0,43 Superf. = 99 Vol. = Vani= propriet?						0,00		+	
						988,13			

Registro Inventario Beni Immobili

16/03/2016


Pagina 49 di 487

Raggruppamento per :					Consegnatario	+	Importo Lordo		
 Voce Patrimonio Infrastrutture demaniali					Conduttore	-	Importo IVA		
							=	Valore Iniziale	+
Progr.	Modello / Codice Inventario	Descrizione Bene			Data Attivazione	Funzione / Servizio	Totali Variazioni		+
		Ubicazione			Data Caricamento		Centro di Costo	Ammortamenti	
		Tipo Bene Immobile			Data Ultima Variaz.	Codifica SEC ' 95	Dismissioni		-
		Natura Bene			Data Dismissione		Stato del Bene	Plus o Minus Valenze	
		Tipo Ammortamento	% Inizio	% Anni Succ.	Causa Dismissione	Valore Attuale		=	
Note									
Dati Catastali									
97	A / 157	Strada via Grado			(A) 18/05/1996	Cavedon Luca	+ 808,87		
		via Grado			(C) 31/12/2008		-		
		Strada			(U) 18/05/1996	= 808,87		+	
		Infrastrutture Demaniali (3,00%)			(D)	0,00		+	
		Infrastrutture demaniali				339,78		-	
		Annuale	3,00 %	3,00 %	Buono	Buono	0,00		-
Rend. = 0,21 Superf. = 47 Vol. = Vani = propriet?						0,00		+	
						469,09			
98	A / 158	Strada via Grado			(A) 02/06/1999	Cavedon Luca	+ 929,34		
		via Grado			(C) 31/12/2008		-		
		Strada			(U) 02/06/1999	= 929,34		+	
		Infrastrutture Demaniali (3,00%)			(D)	0,00		+	
		Infrastrutture demaniali				334,61		-	
		Annuale	3,00 %	3,00 %	Buono	Buono	0,00		-
Rend. = 0,24 Superf. = 54 Vol. = Vani = propriet?						0,00		+	
						594,73			

Registro Inventario Beni Immobili

16/03/2016


Pagina 50 di 487

Raggruppamento per :					Consegnatario	+	Importo Lordo		
 Voce Patrimonio Infrastrutture demaniali					Conduttore	-	Importo IVA		
						=	Valore Iniziale	+	
Progr.	Modello / Codice Inventario	Descrizione Bene			Data Attivazione	Funzione / Servizio	Totali Variazioni		+
		Ubicazione			Data Caricamento		Centro di Costo	Ammortamenti	
		Tipo Bene Immobile			Data Ultima Variaz.	Codifica SEC ' 95	Dismissioni		-
		Natura Bene			Data Dismissione		Stato del Bene	Plus o Minus Valenze	
		Tipo Ammortamento	% Inizio	% Anni Succ.	Causa Dismissione	Valore Attuale		=	
Note									
Dati Catastali									
99	A / 159	Strada via Grado			(A) 02/06/1999	Cavedon Luca	+ 2.323,35		
		via Grado			(C) 31/12/2008		-		
		Strada			(U) 02/06/1999	= 2.323,35		+	
		Infrastrutture Demaniali (3,00%)			(D)	0,00		+	
		Infrastrutture demaniali				836,45		-	
		Annuale	3,00 %	3,00 %	Buono	Buono	0,00		-
Rend. = 0,59 Superf. = 135 Vol. = Vani= propriet?						0,00		+	
						1.486,90			
100	A / 160	Strada via Grado			(A) 07/04/1998	Cavedon Luca	+ 1.307,96		
		via Grado			(C) 31/12/2008		-		
		Strada			(U) 07/04/1998	= 1.307,96		+	
		Infrastrutture Demaniali (3,00%)			(D)	0,00		+	
		Infrastrutture demaniali				497,04		-	
		Annuale	3,00 %	3,00 %	Buono	Buono	0,00		-
Rend. = 0,33 Superf. = 76 Vol. = Vani= propriet?						0,00		+	
						810,92			

Registro Inventario Beni Immobili

16/03/2016


Pagina 51 di 487

Raggruppamento per :					Consegnatario	+	Importo Lordo		
 Voce Patrimonio Infrastrutture demaniali					Conduttore	-	Importo IVA		
							=	Valore Iniziale	+
Progr.	Modello / Codice Inventario	Descrizione Bene			Data Attivazione	Funzione / Servizio	Totali Variazioni		+
		Ubicazione			Data Caricamento		Centro di Costo	Ammortamenti	
		Tipo Bene Immobile			Data Ultima Variaz.	Codifica SEC ' 95	Dismissioni		-
		Natura Bene			Data Dismissione		Stato del Bene	Plus o Minus Valenze	
		Tipo Ammortamento	% Inizio	% Anni Succ.	Causa Dismissione	Valore Attuale		=	
Note									
Dati Catastali									
101	A / 161	Strada via Grado			(A) 07/04/1998	Cavedon Luca	+ 2.942,91		
		via Grado			(C) 31/12/2008		-		
		Strada			(U) 07/04/1998	= 2.942,91		+	
		Infrastrutture Demaniali (3,00%)			(D)	0,00		+	
		Infrastrutture demaniali				1.118,34		-	
		Annuale	3,00 %	3,00 %	Buono	Buono	0,00		-
						0,00		-	
						0,00		+	
						1.824,57			
Rend. = 0,75 Superf. = 171 Vol. = Vani= propriet?									
102	A / 162	Strada via Grado			(A) 07/04/1998	Cavedon Luca	+ 361,41		
		via Grado			(C) 31/12/2008		-		
		Strada			(U) 07/04/1998	= 361,41		+	
		Infrastrutture Demaniali (3,00%)			(D)	0,00		+	
		Infrastrutture demaniali				137,36		-	
		Annuale	3,00 %	3,00 %	Buono	Buono	0,00		-
						0,00		+	
						224,05			
Rend. = 0,09 Superf. = 21 Vol. = Vani= propriet?									

Registro Inventario Beni Immobili

16/03/2016


Pagina 52 di 487

Raggruppamento per :					Consegnatario	+	Importo Lordo		
 Voce Patrimonio Infrastrutture demaniali					Conduttore	-	Importo IVA		
							=	Valore Iniziale	+
Progr.	Modello / Codice Inventario	Descrizione Bene			Data Attivazione	Funzione / Servizio	Totali Variazioni		+
		Ubicazione			Data Caricamento		Centro di Costo	Ammortamenti	
		Tipo Bene Immobile			Data Ultima Variaz.	Codifica SEC ' 95	Dismissioni		-
		Natura Bene			Data Dismissione		Stato del Bene	Plus o Minus Valenze	
		Tipo Ammortamento	% Inizio	% Anni Succ.	Causa Dismissione	Valore Attuale		=	
Note									
Dati Catastali									
103	A / 163	Strada via Grado			(A) 07/04/1998	Cavedon Luca	+ 894,92		
		via Grado			(C) 31/12/2008		-		
		Strada			(U) 07/04/1998	= 894,92		+	
		Infrastrutture Demaniali (3,00%)			(D)	0,00		+	
		Infrastrutture demaniali				340,10		-	
		Annuale			3,00 %	3,00 %	Buono	Buono	0,00
Rend. = 0,23 Superf. = 52 Vol. = Vani= propriet?							0,00	-	
							0,00	-	
							0,00	+	
							554,82		
104	A / 164	Strada via Grado			(A) 05/06/1998	Cavedon Luca	+ 1.411,22		
		via Grado			(C) 31/12/2008		-		
		Strada			(U) 05/06/1998	= 1.411,22		+	
		Infrastrutture Demaniali (3,00%)			(D)	0,00		+	
		Infrastrutture demaniali				536,20		-	
		Annuale			3,00 %	3,00 %	Buono	Buono	0,00
Rend. = 0,53 Superf. = 82 Vol. = Vani= propriet?							0,00	-	
							0,00	+	
							875,02		

Registro Inventario Beni Immobili

16/03/2016


Pagina 53 di 487

Raggruppamento per :					Consegnatario	+	Importo Lordo		
 Voce Patrimonio Infrastrutture demaniali					Conduttore	-	Importo IVA		
							=	Valore Iniziale	+
Progr.	Modello / Codice Inventario	Descrizione Bene			Data Attivazione	Funzione / Servizio	Totali Variazioni		+
		Ubicazione			Data Caricamento		Centro di Costo	Ammortamenti	
		Tipo Bene Immobile			Data Ultima Variaz.	Codifica SEC ' 95	Dismissioni		-
		Natura Bene			Data Dismissione		Stato del Bene	Plus o Minus Valenze	
		Tipo Ammortamento	% Inizio	% Anni Succ.	Causa Dismissione			=	Valore Attuale
Note									
Dati Catastali									
105	A / 165	Strada via Grado			(A) 05/06/1998	Cavedon Luca	+ 1.307,96		
		via Grado			(C) 31/12/2008		-		
		Strada			(U) 05/06/1998	= 1.307,96		+	
		Infrastrutture Demaniali (3,00%)			(D)	0,00		+	
		Infrastrutture demaniali				497,04		-	
		Annuale	3,00 %	3,00 %	Buono	Buono	0,00	-	
						0,00		-	
						0,00		+	
						810,92			
Rend. = 0,49 Superf. = 76 Vol. = Vani= propriet?									
106	A / 166	Strada via Grado			(A) 05/06/1998	Cavedon Luca	+ 1.841,47		
		via Grado			(C) 31/12/2008		-		
		Strada			(U) 05/06/1998	= 1.841,47		+	
		Infrastrutture Demaniali (3,00%)			(D)	0,00		+	
		Infrastrutture demaniali				699,76		-	
		Annuale	3,00 %	3,00 %	Buono	Buono	0,00	-	
						0,00		-	
						0,00		+	
						1.141,71			
Rend. = 0,69 Superf. = 107 Vol. = Vani= propriet?									

Registro Inventario Beni Immobili

16/03/2016


Pagina 54 di 487

Raggruppamento per :					Consegnatario	+	Importo Lordo		
 Voce Patrimonio Infrastrutture demaniali					Conduttore	-	Importo IVA		
							=	Valore Iniziale	+
Progr.	Modello / Codice Inventario	Descrizione Bene			Data Attivazione	Funzione / Servizio	Totali Variazioni		+
		Ubicazione			Data Caricamento		Centro di Costo	Ammortamenti	
		Tipo Bene Immobile			Data Ultima Variaz.	Codifica SEC ' 95	Dismissioni		-
		Natura Bene			Data Dismissione		Stato del Bene	Plus o Minus Valenze	
		Tipo Ammortamento	% Inizio	% Anni Succ.	Causa Dismissione			=	Valore Attuale
Note									
Dati Catastali									
107	A / 167	Strada via Aquileia			(A) 08/01/1996	Cavedon Luca	+ 9.258,98		
		VIA AQUILEIA			(C) 31/12/2008		-		
		Strada			(U) 08/01/1996	= 9.258,98		+	
		Infrastrutture Demaniali (3,00%)			(D)	0,00		+	
		Infrastrutture demaniali				3.888,78		-	
		Annuale			3,00 %	3,00 %	Buono	Buono	0,00
Rend. = 3,47 Superf. = 538 Vol. = Vani= propriet?						0,00		-	
								0,00	+
								5.370,20	
108	A / 168	Strada via Aquileia			(A) 08/01/1996	Cavedon Luca	+ 309,78		
		VIA AQUILEIA			(C) 31/12/2008		-		
		Strada			(U) 08/01/1996	= 309,78		+	
		Infrastrutture Demaniali (3,00%)			(D)	0,00		+	
		Infrastrutture demaniali				130,18		-	
		Annuale			3,00 %	3,00 %	Buono	Buono	0,00
Rend. = 11,62 Superf. = 18 Vol. = Vani= propriet?						0,00		-	
								0,00	+
								179,60	

Registro Inventario Beni Immobili

16/03/2016


Pagina 55 di 487

Raggruppamento per :					Consegnatario	+	Importo Lordo		
 Voce Patrimonio Infrastrutture demaniali					Conduttore	-	Importo IVA		
						=	Valore Iniziale	+	
Progr.	Modello / Codice Inventario	Descrizione Bene			Data Attivazione	Funzione / Servizio	Totali Variazioni		+
		Ubicazione			Data Caricamento		Centro di Costo	Ammortamenti	
		Tipo Bene Immobile			Data Ultima Variaz.	Codifica SEC ' 95	Dismissioni		-
		Natura Bene			Data Dismissione		Stato del Bene	Plus o Minus Valenze	
		Tipo Ammortamento	% Inizio	% Anni Succ.	Causa Dismissione	Valore Attuale		=	
Note									
Dati Catastali									
109	A / 169	strada via Padova			(A) 05/12/1996	Cavedon Luca	+ 17.967,24		
		via Padova			(C) 31/12/2008		-		
		Strada			(U) 05/12/1996	= 17.967,24		+	
		Infrastrutture Demaniali (3,00%)			(D)	0,00		+	
		Infrastrutture demaniali				7.546,34		-	
		Annuale	3,00 %	3,00 %	Buono	Buono	0,00		-
		Rend. = 7,82 Superf. = 1044 Vol. = Vani= propriet?					0,00		-
							0,00		+
							10.420,90		
110	A / 170	strada via Padova			(A) 05/12/1996	Cavedon Luca	+ 1.979,15		
		via Padova			(C) 31/12/2008		-		
		Strada			(U) 05/12/1996	= 1.979,15		+	
		Infrastrutture Demaniali (3,00%)			(D)	0,00		+	
		Infrastrutture demaniali				831,20		-	
		Annuale	3,00 %	3,00 %	Buono	Buono	0,00		-
		Rend. = 0,86 Superf. = 115 Vol. = Vani= propriet?					0,00		+
							1.147,95		

Registro Inventario Beni Immobili

16/03/2016


Pagina 56 di 487

Raggruppamento per :					Consegnatario	+	Importo Lordo		
 Voce Patrimonio Infrastrutture demaniali					Conduttore	-	Importo IVA		
						=	Valore Iniziale	+	
Progr.	Modello / Codice Inventario	Descrizione Bene			Data Attivazione	Funzione / Servizio	Totali Variazioni		+
		Ubicazione			Data Caricamento		Centro di Costo	Ammortamenti	
		Tipo Bene Immobile			Data Ultima Variaz.	Codifica SEC ' 95	Dismissioni		-
		Natura Bene			Data Dismissione		Stato del Bene	Plus o Minus Valenze	
		Tipo Ammortamento	% Inizio	% Anni Succ.	Causa Dismissione	Valore Attuale		=	
Note									
Dati Catastali									
111	A / 171	strada via Padova			(A) 05/12/1996	Cavedon Luca	+ 23.767,01		
		via Padova			(C) 31/12/2008		-		
		Strada			(U) 05/12/1996	= 23.767,01		+	
		Infrastrutture Demaniali (3,00%)			(D)	0,00		+	
		Infrastrutture demaniali					9.982,14		-
		Annuale	3,00 %	3,00 %	Buono	Buono	0,00		-
		Rend. = 8,92 Superf. = 1381 Vol. = Vani= propriet?					0,00		-
							0,00		+
							13.784,87		
112	A / 172	Strada via Aquileia			(A) 05/12/1996	Cavedon Luca	+ 791,66		
		VIA AQUILEIA			(C) 31/12/2008		-		
		Strada			(U) 05/12/1996	= 791,66		+	
		Infrastrutture Demaniali (3,00%)			(D)	0,00		+	
		Infrastrutture demaniali					332,44		-
		Annuale	3,00 %	3,00 %	Buono	Buono	0,00		-
		Rend. = 0,3 Superf. = 46 Vol. = Vani= propriet?					0,00		+
							459,22		

Registro Inventario Beni Immobili

16/03/2016


Pagina 57 di 487

Raggruppamento per :					Consegnatario	+	Importo Lordo		
 Voce Patrimonio Infrastrutture demaniali					Conduttore	-	Importo IVA		
						=	Valore Iniziale	+	
Progr.	Modello / Codice Inventario	Descrizione Bene			Data Attivazione	Funzione / Servizio	Totali Variazioni		+
		Ubicazione			Data Caricamento		Centro di Costo	Ammortamenti	
		Tipo Bene Immobile			Data Ultima Variaz.	Codifica SEC ' 95	Dismissioni		-
		Natura Bene			Data Dismissione		Stato del Bene	Plus o Minus Valenze	
		Tipo Ammortamento	% Inizio	% Anni Succ.	Causa Dismissione	Valore Attuale		=	
Note									
Dati Catastali									
113	A / 173	Strada via Aquileia			(A) 05/12/1996	Cavedon Luca	+ 998,18		
		VIA AQUILEIA			(C) 31/12/2008		-		
		Strada			(U) 05/12/1996	= 998,18		+	
		Infrastrutture Demaniali (3,00%)			(D)	0,00		+	
		Infrastrutture demaniali				419,18		-	
		Annuale	3,00 %	3,00 %	Buono	Buono	0,00		-
						0,00		-	
						0,00		+	
						579,00			
Rend. = 0,37 Superf. = 58 Vol. = Vani= propriet?									
114	A / 174	Strada via Aquileia			(A) 05/12/1996	Cavedon Luca	+ 2.374,98		
		VIA AQUILEIA			(C) 31/12/2008		-		
		Strada			(U) 05/12/1996	= 2.374,98		+	
		Infrastrutture Demaniali (3,00%)			(D)	0,00		+	
		Infrastrutture demaniali				997,50		-	
		Annuale	3,00 %	3,00 %	Buono	Buono	0,00		-
						0,00		-	
						0,00		+	
						1.377,48			
Rend. = 0,89 Superf. = 138 Vol. = Vani= propriet?									

Registro Inventario Beni Immobili

16/03/2016


Pagina 58 di 487

Raggruppamento per :					Consegnatario	+	Importo Lordo		
 Voce Patrimonio Infrastrutture demaniali					Conduttore	-	Importo IVA		
						=	Valore Iniziale	+	
Progr.	Modello / Codice Inventario	Descrizione Bene			Data Attivazione	Funzione / Servizio	Totali Variazioni		+
		Ubicazione			Data Caricamento		Centro di Costo	Ammortamenti	
		Tipo Bene Immobile			Data Ultima Variaz.	Codifica SEC ' 95	Dismissioni		-
		Natura Bene			Data Dismissione		Stato del Bene	Plus o Minus Valenze	
		Tipo Ammortamento	% Inizio	% Anni Succ.	Causa Dismissione	Valore Attuale		=	
Note									
Dati Catastali									
115	A / 175	strada via Padova			(A) 05/12/1996	Cavedon Luca	+ 946,55		
		via Padova			(C) 31/12/2008		-		
		Strada			(U) 05/12/1996	= 946,55		+	
		Infrastrutture Demaniali (3,00%)			(D)	0,00		+	
		Infrastrutture demaniali				397,54		-	
		Annuale	3,00 %	3,00 %	Buono	Buono	0,00		-
		Rend. = 0,2 Superf. = 55 Vol. = Vani = propriet?					0,00		-
							0,00		+
							549,01		
116	A / 176	Strada Via San Gregorio Barbarigo			(A) 05/12/1996	Cavedon Luca	+ 533,51		
		via San Gregorio Barbarigo			(C) 31/12/2008		-		
		Strada			(U) 05/12/1996	= 533,51		+	
		Infrastrutture Demaniali (3,00%)			(D)	0,00		+	
		Infrastrutture demaniali				224,08		-	
		Annuale	3,00 %	3,00 %	Buono	Buono	0,00		-
		Rend. = 0,14 Superf. = 31 Vol. = Vani = propriet?					0,00		+
							309,43		

Registro Inventario Beni Immobili

16/03/2016


Pagina 59 di 487

Raggruppamento per :					Consegnatario	+	Importo Lordo		
 Voce Patrimonio Infrastrutture demaniali					Conduttore	-	Importo IVA		
						=	Valore Iniziale	+	
Progr.	Modello / Codice Inventario	Descrizione Bene			Data Attivazione	Funzione / Servizio	Totali Variazioni		+
		Ubicazione			Data Caricamento		Centro di Costo	Ammortamenti	
		Tipo Bene Immobile			Data Ultima Variaz.	Codifica SEC ' 95	Dismissioni		-
		Natura Bene			Data Dismissione		Stato del Bene	Plus o Minus Valenze	
		Tipo	Ammortamento	% Inizio	% Anni Succ.	Causa Dismissione		Valore Attuale	
Note									
Dati Catastali									
117	A / 177	Strada Via San Gregorio Barbarigo			(A) 05/12/1996	Cavedon Luca	+ 172,10		
		via San Gregorio Barbarigo			(C) 31/12/2008		-		
		Strada			(U) 05/12/1996	= 172,10		+	
		Infrastrutture Demaniali (3,00%)			(D)	0,00		+	
		Infrastrutture demaniali				172,10		-	
		Annuale	3,00 %	3,00 %	Buono	Buono	0,00		-
Rend. = 0,04 Superf. = 10 Vol. = Vani= propriet?									
118	A / 178	Strada Via San Gregorio Barbarigo			(A) 05/12/1996	Cavedon Luca	+ 258,15		
		via San Gregorio Barbarigo			(C) 31/12/2008		-		
		Strada			(U) 05/12/1996	= 258,15		+	
		Infrastrutture Demaniali (3,00%)			(D)	0,00		+	
		Infrastrutture demaniali				108,36		-	
		Annuale	3,00 %	3,00 %	Buono	Buono	0,00		-
Rend. = 0,07 Superf. = 15 Vol. = Vani= propriet?									

Registro Inventario Beni Immobili

16/03/2016


Pagina 60 di 487

Raggruppamento per :					Consegnatario	+	Importo Lordo		
 Voce Patrimonio Infrastrutture demaniali					Conduttore	-	Importo IVA		
						=	Valore Iniziale	+	
Progr.	Modello / Codice Inventario	Descrizione Bene			Data Attivazione	Funzione / Servizio	Totali Variazioni		+
		Ubicazione			Data Caricamento		Centro di Costo	Ammortamenti	
		Tipo Bene Immobile			Data Ultima Variaz.	Codifica SEC ' 95	Dismissioni		-
		Natura Bene			Data Dismissione		Stato del Bene	Plus o Minus Valenze	
		Tipo	Ammortamento	% Inizio	% Anni Succ.	Causa Dismissione		Valore Attuale	
Note									
Dati Catastali									
119	A / 179	Strada Via San Gregorio Barbarigo			(A) 05/12/1996	Cavedon Luca	+ 172,10		
		via San Gregorio Barbarigo			(C) 31/12/2008		-		
		Strada			(U) 05/12/1996	= 172,10		+	
		Infrastrutture Demaniali (3,00%)			(D)	0,00		+	
		Infrastrutture demaniali				172,10		-	
		Annuale	3,00 %	3,00 %	Buono	Buono	0,00		-
Rend. = 0,04 Superf. = 10 Vol. = Vani= propriet?									
120	A / 180	Strada Via San Gregorio Barbarigo			(A) 05/12/1996	Cavedon Luca	+ 34,42		
		via San Gregorio Barbarigo			(C) 31/12/2008		-		
		Strada			(U) 05/12/1996	= 34,42		+	
		Infrastrutture Demaniali (3,00%)			(D)	0,00		+	
		Infrastrutture demaniali				34,42		-	
		Annuale	3,00 %	3,00 %	Buono	Buono	0,00		-
Rend. = 0,01 Superf. = 2 Vol. = Vani= propriet?									

Registro Inventario Beni Immobili

16/03/2016


Pagina 61 di 487

Raggruppamento per :					Consegnatario	+	Importo Lordo		
 Voce Patrimonio Infrastrutture demaniali					Conduttore	-	Importo IVA		
						=	Valore Iniziale	+	
Progr.	Modello / Codice Inventario	Descrizione Bene			Data Attivazione	Funzione / Servizio	Totali Variazioni		+
		Ubicazione			Data Caricamento		Centro di Costo	Ammortamenti	
		Tipo Bene Immobile			Data Ultima Variaz.	Codifica SEC ' 95	Dismissioni		-
		Natura Bene			Data Dismissione		Stato del Bene	Plus o Minus Valenze	
		Tipo	Ammortamento	% Inizio	% Anni Succ.	Causa Dismissione		Valore Attuale	
Note									
Dati Catastali									
121	A / 181	Strada Via San Gregorio Barbarigo			(A) 05/12/1996	Cavedon Luca	+ 6.333,28		
		via San Gregorio Barbarigo			(C) 31/12/2008		-		
		Strada			(U) 05/12/1996		= 6.333,28		+
		Infrastrutture Demaniali (3,00%)			(D)		0,00		+
		Infrastrutture demaniali					2.660,06		-
		Annuale	3,00 %	3,00 %	Buono		Buono	0,00	
Rend. = 1,62 Superf. = 368 Vol. = Vani = propriet?							0,00		+
							3.673,22		
122	A / 182	Strada via Aquileia			(A) 05/12/1996	Cavedon Luca	+ 6.384,91		
		VIA AQUILEIA			(C) 31/12/2008		-		
		Strada			(U) 05/12/1996		= 6.384,91		+
		Infrastrutture Demaniali (3,00%)			(D)		0,00		+
		Infrastrutture demaniali					2.681,70		-
		Annuale	3,00 %	3,00 %	Buono		Buono	0,00	
Rend. = 2,4 Superf. = 371 Vol. = Vani = propriet?							0,00		+
							3.703,21		

Registro Inventario Beni Immobili

16/03/2016


Pagina 62 di 487

Raggruppamento per :					Consegnatario	+	Importo Lordo		
 Voce Patrimonio Infrastrutture demaniali					Conduttore	-	Importo IVA		
						=	Valore Iniziale	+	
Progr.	Modello / Codice Inventario	Descrizione Bene			Data Attivazione	Funzione / Servizio	Totali Variazioni		+
		Ubicazione			Data Caricamento		Centro di Costo	Ammortamenti	
		Tipo Bene Immobile			Data Ultima Variaz.	Codifica SEC ' 95	Dismissioni		-
		Natura Bene			Data Dismissione		Stato del Bene	Plus o Minus Valenze	
		Tipo Ammortamento	% Inizio	% Anni Succ.	Causa Dismissione	Valore Attuale		=	
Note									
Dati Catastali									
123	A / 183	Strada via Aquileia			(A) 05/12/1996	Cavedon Luca	+ 15.936,46		
		VIA AQUILEIA			(C) 31/12/2008		-		
		Strada			(U) 05/12/1996	= 15.936,46		+	
		Infrastrutture Demaniali (3,00%)			(D)	0,00		+	
		Infrastrutture demaniali				6.693,32		-	
		Annuale	3,00 %	3,00 %	Buono	Buono	0,00		-
						0,00		-	
						0,00		+	
						9.243,14			
Rend. = 5,98 Superf. = 926 Vol. = Vani= propriet?									
124	A / 184	via Ca' Castelle			(A) 05/11/1999	Cavedon Luca	+ 550,72		
		via C... Castelle			(C) 31/12/2008		-		
		Strada			(U) 05/11/1999	= 550,72		+	
		Infrastrutture Demaniali (3,00%)			(D)	0,00		+	
		Infrastrutture demaniali				198,19		-	
		Annuale	3,00 %	3,00 %	Buono	Buono	0,00		-
						0,00		+	
						352,53			
Rend. = 0,21 Superf. = 32 Vol. = Vani= propriet?									

Registro Inventario Beni Immobili

16/03/2016


Pagina 63 di 487

Raggruppamento per :					Consegnatario	+	Importo Lordo		
 Voce Patrimonio Infrastrutture demaniali					Conduttore	-	Importo IVA		
						=	Valore Iniziale	+	
Progr.	Modello / Codice Inventario	Descrizione Bene			Data Attivazione	Funzione / Servizio	Totali Variazioni		+
		Ubicazione			Data Caricamento		Centro di Costo	Ammortamenti	
		Tipo Bene Immobile			Data Ultima Variaz.	Codifica SEC ' 95	Dismissioni		-
		Natura Bene			Data Dismissione		Stato del Bene	Plus o Minus Valenze	
		Tipo Ammortamento	% Inizio	% Anni Succ.	Causa Dismissione	Valore Attuale		=	
Note									
Dati Catastali									
125	A / 185	via Ca' Castelle			(A) 05/11/1999	Cavedon Luca	+ 395,83		
		via C... Castelle			(C) 31/12/2008		-		
		Strada			(U) 05/11/1999	= 395,83		+	
		Infrastrutture Demaniali (3,00%)			(D)	0,00		+	
		Infrastrutture demaniali				142,56		-	
		Annuale			3,00 %	3,00 %	Buono	Buono	0,00
Rend. = 0,15 Superf. = 23 Vol. = Vani = propriet?						0,00		-	
						0,00		-	
						0,00		+	
						253,27			
126	A / 186	Strada Via parrocchia			(A) 14/08/1999	Cavedon Luca	+ 1.634,95		
		via Parrocchia			(C) 31/12/2008		-		
		Strada			(U) 14/08/1999	= 1.634,95		+	
		Infrastrutture Demaniali (3,00%)			(D)	0,00		+	
		Infrastrutture demaniali				588,60		-	
		Annuale			3,00 %	3,00 %	Buono	Buono	0,00
Rend. = 0,42 Superf. = 95 Vol. = Vani = 100/100						0,00		+	
						1.046,35			

Registro Inventario Beni Immobili

16/03/2016


Pagina 64 di 487

Raggruppamento per :					Consegnatario	+	Importo Lordo		
 Voce Patrimonio Infrastrutture demaniali					Conduttore	-	Importo IVA		
							=	Valore Iniziale	+
Progr.	Modello / Codice Inventario	Descrizione Bene			Data Attivazione	Funzione / Servizio	Totali Variazioni		+
		Ubicazione			Data Caricamento		Centro di Costo	Ammortamenti	
		Tipo Bene Immobile			Data Ultima Variaz.	Codifica SEC ' 95	Dismissioni		-
		Natura Bene			Data Dismissione		Stato del Bene	Plus o Minus Valenze	
		Tipo Ammortamento	% Inizio	% Anni Succ.	Causa Dismissione	Valore Attuale		=	
Note									
Dati Catastali									
127	A / 187	Strada via Vicenza			(A) 08/06/2001	Cavedon Luca	+ 2.047,99		
		via Vicenza			(C) 31/12/2008		-		
		Strada			(U) 08/06/2001	= 2.047,99		+	
		Infrastrutture Demaniali (3,00%)			(D)	0,00		+	
		Infrastrutture demaniali				655,36		-	
		Annuale	3,00 %	3,00 %	Buono	Buono	0,00		-
Rend. = 0,52 Superf. = 119 Vol. = Vani = 1000/1000						0,00		-	
						0,00		-	
						0,00		+	
						1.392,63			
128	A / 188	Via Campagnola			(A) 08/06/2001	Cavedon Luca	+ 2.512,66		
		via Campagnola			(C) 31/12/2008		-		
		Strada			(U) 08/06/2001	= 2.512,66		+	
		Infrastrutture Demaniali (3,00%)			(D)	0,00		+	
		Infrastrutture demaniali				804,01		-	
		Annuale	3,00 %	3,00 %	Buono	Buono	0,00		-
Rend. = 0,64 Superf. = 146 Vol. = Vani = 1000/1000						0,00		+	
						1.708,65			

Registro Inventario Beni Immobili

16/03/2016


Pagina 65 di 487

Raggruppamento per :					Consegnatario	+	Importo Lordo		
 Voce Patrimonio Infrastrutture demaniali					Conduttore	-	Importo IVA		
						=	Valore Iniziale	+	
Progr.	Modello / Codice Inventario	Descrizione Bene			Data Attivazione	Funzione / Servizio	Totali Variazioni		+
		Ubicazione			Data Caricamento		Centro di Costo	Ammortamenti	
		Tipo Bene Immobile			Data Ultima Variaz.	Codifica SEC ' 95	Dismissioni		-
		Natura Bene			Data Dismissione		Stato del Bene	Plus o Minus Valenze	
		Tipo Ammortamento	% Inizio	% Anni Succ.	Causa Dismissione	Valore Attuale		=	
Note									
Dati Catastali									
129	A / 189	Via Campagnola			(A) 08/06/2001	Cavedon Luca	+ 2.340,56		
		via Campagnola			(C) 31/12/2008		-		
		Strada			(U) 08/06/2001		= 2.340,56		+
		Infrastrutture Demaniali (3,00%)			(D)		0,00		+
		Infrastrutture demaniali				748,97		-	
		Annuale	3,00 %	3,00 %	Buono	Buono	0,00		-
		Rend. = 0,6 Superf. = 136 Vol. = Vani = 1000/1000				0,00		-	
						0,00		+	
						1.591,59			
130	A / 190	Via Campagnola			(A) 08/06/2001	Cavedon Luca	+ 3.648,52		
		via Campagnola			(C) 31/12/2008		-		
		Strada			(U) 08/06/2001		= 3.648,52		+
		Infrastrutture Demaniali (3,00%)			(D)		0,00		+
		Infrastrutture demaniali				1.167,53		-	
		Annuale	3,00 %	3,00 %	Buono	Buono	0,00		-
		Rend. = 1,37 Superf. = 212 Vol. = Vani = propriet?				0,00		+	
						2.480,99			

Registro Inventario Beni Immobili

16/03/2016


Pagina 66 di 487

Raggruppamento per :					Consegnatario	+	Importo Lordo		
 Voce Patrimonio Infrastrutture demaniali					Conduttore	-	Importo IVA		
						=	Valore Iniziale	+	
Progr.	Modello / Codice Inventario	Descrizione Bene			Data Attivazione	Funzione / Servizio	Totali Variazioni		+
		Ubicazione			Data Caricamento		Centro di Costo	Ammortamenti	
		Tipo Bene Immobile			Data Ultima Variaz.	Codifica SEC ' 95	Dismissioni		-
		Natura Bene			Data Dismissione		Stato del Bene	Plus o Minus Valenze	
		Tipo Ammortamento	% Inizio	% Anni Succ.	Causa Dismissione	Valore Attuale		=	
Note									
Dati Catastali									
131	A / 191	Via Campagnola			(A) 08/06/2001	Cavedon Luca	+ 5.903,03		
		via Campagnola			(C) 31/12/2008		-		
		Strada			(U) 08/06/2001	= 5.903,03		+	
		Infrastrutture Demaniali (3,00%)			(D)	0,00		+	
		Infrastrutture demaniali				1.888,96		-	
		Annuale	3,00 %	3,00 %	Buono	Buono	0,00		-
		Rend. = 2,21 Superf. = 343 Vol. = Vani= propriet?					0,00		-
							0,00		+
							4.014,07		
132	A / 192	Via Campagnola			(A) 08/06/2001	Cavedon Luca	+ 4.405,76		
		via Campagnola			(C) 31/12/2008		-		
		Strada			(U) 08/06/2001	= 4.405,76		+	
		Infrastrutture Demaniali (3,00%)			(D)	0,00		+	
		Infrastrutture demaniali				1.409,90		-	
		Annuale	3,00 %	3,00 %	Buono	Buono	0,00		-
		Rend. = 1,12 Superf. = 256 Vol. = Vani= 1000/1000					0,00		+
							2.995,86		

Registro Inventario Beni Immobili

16/03/2016


Pagina 67 di 487

Raggruppamento per :					Consegnatario	+	Importo Lordo		
 Voce Patrimonio Infrastrutture demaniali					Conduttore	-	Importo IVA		
							=	Valore Iniziale	+
Progr.	Modello / Codice Inventario	Descrizione Bene			Data Attivazione	Funzione / Servizio	Totali Variazioni		+
		Ubicazione			Data Caricamento		Centro di Costo	Ammortamenti	
		Tipo Bene Immobile			Data Ultima Variaz.	Codifica SEC ' 95	Dismissioni		-
		Natura Bene			Data Dismissione		Stato del Bene	Plus o Minus Valenze	
		Tipo Ammortamento	% Inizio	% Anni Succ.	Causa Dismissione	Valore Attuale		=	
Note									
Dati Catastali									
133	A / 193	Via Campagnola			(A) 08/06/2001	Cavedon Luca	+ 6.350,49		
		via Campagnola			(C) 31/12/2008		-		
		Strada			(U) 08/06/2001	= 6.350,49		+	
		Infrastrutture Demaniali (3,00%)			(D)	0,00		+	
		Infrastrutture demaniali				2.032,17		-	
		Annuale	3,00 %	3,00 %	Buono	Buono	0,00	-	
						0,00		-	
						0,00		+	
						4.318,32			
Rend. = 1,62 Superf. = 369 Vol. = Vani = 1000/1000									
134	A / 194	Via Campagnola			(A) 08/06/2001	Cavedon Luca	+ 13.114,02		
		via Campagnola			(C) 31/12/2008		-		
		Strada			(U) 08/06/2001	= 13.114,02		+	
		Infrastrutture Demaniali (3,00%)			(D)	0,00		+	
		Infrastrutture demaniali				4.196,48		-	
		Annuale	3,00 %	3,00 %	Buono	Buono	0,00	-	
						0,00		-	
						0,00		+	
						8.917,54			
Rend. = 3,35 Superf. = 762 Vol. = Vani = 1000/1000									

Registro Inventario Beni Immobili

16/03/2016


Pagina 68 di 487

Raggruppamento per :					Consegnatario	+	Importo Lordo		
 Voce Patrimonio Infrastrutture demaniali					Conduttore	-	Importo IVA		
						=	Valore Iniziale	+	
Progr.	Modello / Codice Inventario	Descrizione Bene			Data Attivazione	Funzione / Servizio	Totali Variazioni		+
		Ubicazione			Data Caricamento		Centro di Costo	Ammortamenti	
		Tipo Bene Immobile			Data Ultima Variaz.	Codifica SEC ' 95	Dismissioni		-
		Natura Bene			Data Dismissione		Stato del Bene	Plus o Minus Valenze	
		Tipo Ammortamento	% Inizio	% Anni Succ.	Causa Dismissione	Valore Attuale		=	
Note									
Dati Catastali									
135	A / 195	Via Campagnola			(A) 08/06/2001	Cavedon Luca	+ 68,84		
		via Campagnola			(C) 31/12/2008		-		
		Strada			(U) 08/06/2001		= 68,84		+
		Infrastrutture Demaniali (3,00%)			(D)		0,00		+
		Infrastrutture demaniali				68,84		-	
		Annuale	3,00 %	3,00 %	Buono	0,00		-	
						0,00		-	
						0,00		+	
						0,00			
Rend. = 0,02 Superf. = 4 Vol. = Vani = 1000/1000									
136	A / 196	Via Campagnola			(A) 08/06/2001	Cavedon Luca	+ 2.615,92		
		via Campagnola			(C) 31/12/2008		-		
		Strada			(U) 08/06/2001		= 2.615,92		+
		Infrastrutture Demaniali (3,00%)			(D)		0,00		+
		Infrastrutture demaniali				837,12		-	
		Annuale	3,00 %	3,00 %	Buono	0,00		-	
						0,00		-	
						0,00		+	
						1.778,80			
Rend. = 0,67 Superf. = 152 Vol. = Vani = propriet?									

Registro Inventario Beni Immobili

16/03/2016


Pagina 69 di 487

Raggruppamento per :					Consegnatario	+	Importo Lordo		
 Voce Patrimonio Infrastrutture demaniali					Conduttore	-	Importo IVA		
						=	Valore Iniziale	+	
Progr.	Modello / Codice Inventario	Descrizione Bene			Data Attivazione	Funzione / Servizio	Totali Variazioni		+
		Ubicazione			Data Caricamento		Centro di Costo	Ammortamenti	
		Tipo Bene Immobile			Data Ultima Variaz.	Codifica SEC ' 95	Dismissioni		-
		Natura Bene			Data Dismissione		Stato del Bene	Plus o Minus Valenze	
		Tipo Ammortamento	% Inizio	% Anni Succ.	Causa Dismissione	Valore Attuale		=	
Note									
Dati Catastali									
137	A / 197	Via Campagnola			(A) 08/06/2001	Cavedon Luca	+ 3.855,04		
		via Campagnola			(C) 31/12/2008		-		
		Strada			(U) 08/06/2001	= 3.855,04		+	
		Infrastrutture Demaniali (3,00%)			(D)	0,00		+	
		Infrastrutture demaniali				1.233,60		-	
		Annuale	3,00 %	3,00 %	Buono	0,00		-	
						0,00		+	
						2.621,44			
Rend. = 1,68 Superf. = 224 Vol. = Vani= propriet?									
138	A / 198	record annullato (stessa visura vedi n.148)			(A) 02/08/2004	Cavedon Luca	+ 0,00		
		via Preazzi			(C) 31/12/2008		-		
		Strada			(U) 02/08/2004	= 0,00		+	
		Infrastrutture Demaniali (3,00%)			(D)	0,00		+	
		Infrastrutture demaniali				0,00		-	
		Annuale	3,00 %	3,00 %	Buono	0,00		-	
						0,00		+	
						0,00			
Rend. = 1,86 Superf. = 288 Vol. = Vani= propriet?									

Registro Inventario Beni Immobili

16/03/2016


Pagina 70 di 487

Raggruppamento per :					Consegnatario	+	Importo Lordo		
 Voce Patrimonio Infrastrutture demaniali					Conduttore	-	Importo IVA		
						=	Valore Iniziale	+	
Progr.	Modello / Codice Inventario	Descrizione Bene			Data Attivazione	Funzione / Servizio	Totali Variazioni		+
		Ubicazione			Data Caricamento		Centro di Costo	Ammortamenti	
		Tipo Bene Immobile			Data Ultima Variaz.	Codifica SEC ' 95	Dismissioni		-
		Natura Bene			Data Dismissione		Stato del Bene	Plus o Minus Valenze	
		Tipo	Ammortamento	% Inizio	% Anni Succ.	Causa Dismissione		Valore Attuale	
Note									
Dati Catastali									
139	A / 199	STRADA via Monte Grappa			(A) 16/11/2004	Cavedon Luca	+ 1.342,38		
		via Monte Grappa			(C) 31/12/2008		-		
		Strada			(U) 16/11/2004	= 1.342,38		+	
		Infrastrutture Demaniali (3,00%)			(D)	0,00		+	
		Infrastrutture demaniali				349,04		-	
		Annuale	3,00 %	3,00 %	Buono	Buono	0,00		-
							0,00		-
							0,00		+
							993,34		
Rend. = 0,5 Superf. = 78 Vol. = Vani = propriet?									
140	A / 200	STRADA via Monte Grappa			(A) 16/11/2004	Cavedon Luca	+ 16.005,30		
		via Monte Grappa			(C) 31/12/2008		-		
		Strada			(U) 16/11/2004	= 16.005,30		+	
		Infrastrutture Demaniali (3,00%)			(D)	0,00		+	
		Infrastrutture demaniali				4.161,42		-	
		Annuale	3,00 %	3,00 %	Buono	Buono	0,00		-
							0,00		+
							11.843,88		
Rend. = 6 Superf. = 930 Vol. = Vani = 100/100									

Registro Inventario Beni Immobili

16/03/2016


Pagina 71 di 487

Raggruppamento per :					Consegnatario	+	Importo Lordo		
 Voce Patrimonio Infrastrutture demaniali					Conduttore	-	Importo IVA		
						=	Valore Iniziale	+	
Progr.	Modello / Codice Inventario	Descrizione Bene			Data Attivazione	Funzione / Servizio	Totali Variazioni		+
		Ubicazione			Data Caricamento		Centro di Costo	Ammortamenti	
		Tipo Bene Immobile			Data Ultima Variaz.	Codifica SEC ' 95	Dismissioni		-
		Natura Bene			Data Dismissione		Stato del Bene	Plus o Minus Valenze	
		Tipo Ammortamento	% Inizio	% Anni Succ.	Causa Dismissione	Valore Attuale		=	
Note									
Dati Catastali									
141	A / 201	Strada lottizzazione Garziere			(A) 23/10/1995	Cavedon Luca	+ 11.754,43		
		via Pr... Bordoni			(C) 31/12/2008		-		
		Strada			(U) 23/10/1995	= 11.754,43		+	
		Infrastrutture Demaniali (3,00%)			(D)	0,00		+	
		Infrastrutture demaniali				5.171,97		-	
		Annuale	3,00 %	3,00 %	Buono	0,00		-	
						0,00		+	
						6.582,46			
Rend. = 5,11 Superf. = 683 Vol. = Vani= propriet?									
142	A / 202	Strada lottizzazione Garziere			(A) 23/10/1995	Cavedon Luca	+ 21.254,35		
		via Pr... Bordoni			(C) 31/12/2008		-		
		Strada			(U) 23/10/1995	= 21.254,35		+	
		Infrastrutture Demaniali (3,00%)			(D)	0,00		+	
		Infrastrutture demaniali				9.351,97		-	
		Annuale	3,00 %	3,00 %	Buono	0,00		-	
						0,00		+	
						11.902,38			
Rend. = 7,97 Superf. = 1235 Vol. = Vani= propriet?									

Registro Inventario Beni Immobili

16/03/2016


Pagina 72 di 487

Raggruppamento per :					Consegnatario	+	Importo Lordo		
 Voce Patrimonio Infrastrutture demaniali					Conduttore	-	Importo IVA		
						=	Valore Iniziale	+	
Progr.	Modello / Codice Inventario	Descrizione Bene			Data Attivazione	Funzione / Servizio	Totali Variazioni		+
		Ubicazione			Data Caricamento		Centro di Costo	Ammortamenti	
		Tipo Bene Immobile			Data Ultima Variaz.	Codifica SEC ' 95	Dismissioni		-
		Natura Bene			Data Dismissione		Stato del Bene	Plus o Minus Valenze	
		Tipo Ammortamento	% Inizio	% Anni Succ.	Causa Dismissione	Valore Attuale		=	
Note									
Dati Catastali									
143	A / 203	Strada lottizzazione Garziere			(A) 23/10/1995	Cavedon Luca	+ 11.479,07		
		via Pr... Bordoni			(C) 31/12/2008		-		
		Strada			(U) 23/10/1995	= 11.479,07		+	
		Infrastrutture Demaniali (3,00%)			(D)	0,00		+	
		Infrastrutture demaniali				5.050,76		-	
		Annuale	3,00 %	3,00 %	Buono	0,00		-	
						0,00		+	
						6.428,31			
Rend. = 5,51 Superf. = 667 Vol. = Vani = propriet?									
144	A / 204	Strada lottizzazione Garziere			(A) 11/11/1997	Cavedon Luca	+ 1.325,17		
		via Pr... Bordoni			(C) 31/12/2008		-		
		Strada			(U) 11/11/1997	= 1.325,17		+	
		Infrastrutture Demaniali (3,00%)			(D)	0,00		+	
		Infrastrutture demaniali				530,02		-	
		Annuale	3,00 %	3,00 %	Buono	0,00		-	
						0,00		+	
						795,15			
Rend. = 0,34 Superf. = 77 Vol. = Vani = propriet?									

Registro Inventario Beni Immobili

16/03/2016


Pagina 73 di 487

Raggruppamento per :					Consegnatario	+	Importo Lordo		
 Voce Patrimonio Infrastrutture demaniali					Conduttore	-	Importo IVA		
						=	Valore Iniziale	+	
Progr.	Modello / Codice Inventario	Descrizione Bene			Data Attivazione	Funzione / Servizio	Totali Variazioni		+
		Ubicazione			Data Caricamento		Centro di Costo	Ammortamenti	
		Tipo Bene Immobile			Data Ultima Variaz.	Codifica SEC ' 95	Dismissioni		-
		Natura Bene			Data Dismissione		Stato del Bene	Plus o Minus Valenze	
		Tipo Ammortamento	% Inizio	% Anni Succ.	Causa Dismissione	Valore Attuale		=	
Note									
Dati Catastali									
145	A / 205	Strada lottizzazione Garziere			(A) 23/10/1997	Cavedon Luca	+ 1.669,37		
		via Pr... Bordoni			(C) 31/12/2008		-		
		Strada			(U) 23/10/1997	= 1.669,37		+	
		Infrastrutture Demaniali (3,00%)			(D)	0,00		+	
		Infrastrutture demaniali				667,79		-	
		Annuale	3,00 %	3,00 %	Buono	0,00		-	
						0,00		+	
						1.001,58			
Rend. = 0,82 Superf. = 97 Vol. = Vani = propriet?									
146	A / 206	Strada lottizzazione Garziere			(A) 23/10/1997	Cavedon Luca	+ 9.413,87		
		via Pr... Bordoni			(C) 31/12/2008		-		
		Strada			(U) 23/10/1997	= 9.413,87		+	
		Infrastrutture Demaniali (3,00%)			(D)	0,00		+	
		Infrastrutture demaniali				3.765,60		-	
		Annuale	3,00 %	3,00 %	Buono	0,00		-	
						0,00		+	
						5.648,27			
Rend. = 4,1 Superf. = 547 Vol. = Vani = propriet?									

Registro Inventario Beni Immobili

16/03/2016


Pagina 74 di 487

Raggruppamento per :					Consegnatario	+	Importo Lordo		
 Voce Patrimonio Infrastrutture demaniali					Conduttore	-	Importo IVA		
						=	Valore Iniziale	+	
Progr.	Modello / Codice Inventario	Descrizione Bene			Data Attivazione	Funzione / Servizio	Totali Variazioni		+
		Ubicazione			Data Caricamento		Centro di Costo	Ammortamenti	
		Tipo Bene Immobile			Data Ultima Variaz.	Codifica SEC ' 95	Dismissioni		-
		Natura Bene			Data Dismissione		Stato del Bene	Plus o Minus Valenze	
		Tipo Ammortamento	% Inizio	% Anni Succ.	Causa Dismissione	Valore Attuale		=	
Note									
Dati Catastali									
147	A / 207	Strada lottizzazione Garziere			(A) 23/10/1995	Cavedon Luca	+ 120,47		
		via Pr... Bordoni			(C) 31/12/2008		-		
		Strada			(U) 23/10/1995	= 120,47		+	
		Infrastrutture Demaniali (3,00%)			(D)	0,00		+	
		Infrastrutture demaniali				120,47		-	
		Annuale	3,00 %	3,00 %	Buono	0,00		-	
						0,00		-	
						0,00		+	
						0,00			
Rend. = 0,03 Superf. = 7 Vol. = Vani = propriet?									
148	A / 208	Strada lottizzazione Garziere			(A) 23/10/1995	Cavedon Luca	+ 1.307,96		
		via Pr... Bordoni			(C) 31/12/2008		-		
		Strada			(U) 23/10/1995	= 1.307,96		+	
		Infrastrutture Demaniali (3,00%)			(D)	0,00		+	
		Infrastrutture demaniali				575,52		-	
		Annuale	3,00 %	3,00 %	Buono	0,00		-	
						0,00		+	
						732,44			
Rend. = 0,31 Superf. = 76 Vol. = Vani = propriet?									

Registro Inventario Beni Immobili

16/03/2016


Pagina 75 di 487

Raggruppamento per :					Consegnatario	+	Importo Lordo		
 Voce Patrimonio Infrastrutture demaniali					Conduttore	-	Importo IVA		
						=	Valore Iniziale	+	
Progr.	Modello / Codice Inventario	Descrizione Bene			Data Attivazione	Funzione / Servizio	Totali Variazioni		+
		Ubicazione			Data Caricamento		Centro di Costo	Ammortamenti	
		Tipo Bene Immobile			Data Ultima Variaz.	Codifica SEC ' 95	Dismissioni		-
		Natura Bene			Data Dismissione		Stato del Bene	Plus o Minus Valenze	
		Tipo	Ammortamento	% Inizio	% Anni Succ.	Causa Dismissione		Valore Attuale	
Note									
Dati Catastali									
149	A / 209	Strada lottizzazione Garziere			(A) 23/10/1995	Cavedon Luca	+ 172,10		
		via Pr... Bordoni			(C) 31/12/2008		-		
		Strada			(U) 23/10/1995	= 172,10		+	
		Infrastrutture Demaniali (3,00%)			(D)	0,00		+	
		Infrastrutture demaniali				172,10		-	
		Annuale	3,00 %	3,00 %	Buono	Buono	0,00	-	
		Rend. = 0,04 Superf. = 10 Vol. = Vani= propriet?					0,00	-	
							0,00	-	
							0,00	+	
							0,00		
150	A / 210	Strada lottizzazione Garziere			(A) 23/10/1995	Cavedon Luca	+ 172,10		
		via Pr... Bordoni			(C) 31/12/2008		-		
		Strada			(U) 23/10/1995	= 172,10		+	
		Infrastrutture Demaniali (3,00%)			(D)	0,00		+	
		Infrastrutture demaniali				172,10		-	
		Annuale	3,00 %	3,00 %	Buono	Buono	0,00	-	
		Rend. = 0,06 Superf. = 10 Vol. = Vani= propriet?					0,00	-	
							0,00	-	
							0,00	+	
							0,00		

Registro Inventario Beni Immobili

16/03/2016


Pagina 76 di 487

Raggruppamento per :					Consegnatario	+	Importo Lordo		
 Voce Patrimonio Infrastrutture demaniali					Conduttore	-	Importo IVA		
						=	Valore Iniziale	+	
Progr.	Modello / Codice Inventario	Descrizione Bene			Data Attivazione	Funzione / Servizio	Totali Variazioni		+
		Ubicazione			Data Caricamento		Centro di Costo	Ammortamenti	
		Tipo Bene Immobile			Data Ultima Variaz.	Codifica SEC ' 95	Dismissioni		-
		Natura Bene			Data Dismissione		Stato del Bene	Plus o Minus Valenze	
		Tipo Ammortamento	% Inizio	% Anni Succ.	Causa Dismissione	Valore Attuale		=	
Note									
Dati Catastali									
151	A / 211	Strada lottizzazione Garziere			(A) 23/10/1995	Cavedon Luca	+ 137,68		
		via Pr... Bordoni			(C) 31/12/2008		-		
		Strada			(U) 23/10/1995	= 137,68		+	
		Infrastrutture Demaniali (3,00%)			(D)	0,00		+	
		Infrastrutture demaniali				137,68		-	
		Annuale	3,00 %	3,00 %	Buono	0,00		-	
						0,00		-	
						0,00		+	
						0,00			
Rend. = 0,05 Superf. = 8 Vol. = Vani = propriet?									
152	A / 212	Strada lottizzazione Garziere			(A) 23/10/1995	Cavedon Luca	+ 344,20		
		via Pr... Bordoni			(C) 31/12/2008		-		
		Strada			(U) 23/10/1995	= 344,20		+	
		Infrastrutture Demaniali (3,00%)			(D)	0,00		+	
		Infrastrutture demaniali				151,38		-	
		Annuale	3,00 %	3,00 %	Buono	0,00		-	
						0,00		-	
						0,00		+	
						192,82			
Rend. = 0,13 Superf. = 20 Vol. = Vani = propriet?									

Registro Inventario Beni Immobili

16/03/2016


Pagina 77 di 487

Raggruppamento per :					Consegnatario	+	Importo Lordo		
 Voce Patrimonio Infrastrutture demaniali					Conduttore	-	Importo IVA		
						=	Valore Iniziale	+	
Progr.	Modello / Codice Inventario	Descrizione Bene			Data Attivazione	Funzione / Servizio	Totali Variazioni		+
		Ubicazione			Data Caricamento		Centro di Costo	Ammortamenti	
		Tipo Bene Immobile			Data Ultima Variaz.	Codifica SEC ' 95	Dismissioni		-
		Natura Bene			Data Dismissione		Stato del Bene	Plus o Minus Valenze	
		Tipo	Ammortamento	% Inizio	% Anni Succ.	Causa Dismissione		Valore Attuale	
Note									
Dati Catastali									
153	A / 213	Strada lottizzazione Garziere			(A) 23/10/1995	Cavedon Luca	+ 378,62		
		via Pr... Bordoni			(C) 31/12/2008		-		
		Strada			(U) 23/10/1995		= 378,62		+
		Infrastrutture Demaniali (3,00%)			(D)		0,00		+
		Infrastrutture demaniali					166,55		-
		Annuale	3,00 %	3,00 %	Buono	Buono	0,00		-
		Rend. = 0,14 Superf. = 22 Vol. = Vani = propriet?					0,00		-
							0,00		+
							212,07		
154	A / 214	Strada lottizzazione Garziere			(A) 23/10/1995	Cavedon Luca	+ 172,10		
		via Pr... Bordoni			(C) 31/12/2008		-		
		Strada			(U) 23/10/1995		= 172,10		+
		Infrastrutture Demaniali (3,00%)			(D)		0,00		+
		Infrastrutture demaniali					172,10		-
		Annuale	3,00 %	3,00 %	Buono	Buono	0,00		-
		Rend. = 0,07 Superf. = 10 Vol. = Vani = propriet?					0,00		-
							0,00		+
							0,00		

Registro Inventario Beni Immobili

16/03/2016


Pagina 78 di 487

Raggruppamento per :					Consegnatario	+	Importo Lordo		
 Voce Patrimonio Infrastrutture demaniali					Conduttore	-	Importo IVA		
						=	Valore Iniziale	+	
Progr.	Modello / Codice Inventario	Descrizione Bene			Data Attivazione	Funzione / Servizio	Totali Variazioni		+
		Ubicazione			Data Caricamento		Centro di Costo	Ammortamenti	
		Tipo Bene Immobile			Data Ultima Variaz.	Codifica SEC ' 95	Dismissioni		-
		Natura Bene			Data Dismissione		Stato del Bene	Plus o Minus Valenze	
		Tipo	Ammortamento	% Inizio	% Anni Succ.	Causa Dismissione		Valore Attuale	
Note									
Dati Catastali									
155	A / 215	Strada lottizzazione Garziere			(A) 23/10/1995	Cavedon Luca	+ 17,21		
		via Pr... Bordoni			(C) 31/12/2008		-		
		Strada			(U) 23/10/1995	= 17,21		+	
		Infrastrutture Demaniali (3,00%)			(D)	0,00		+	
		Infrastrutture demaniali				17,21		-	
		Annuale	3,00 %	3,00 %	Buono	Buono	0,00	-	
						0,00		-	
						0,00		+	
						0,00			
Rend. = 0,01 Superf. = 1 Vol. = Vani = propriet?									
156	A / 216	Strada lottizzazione Garziere			(A) 23/10/1995	Cavedon Luca	+ 223,73		
		via Pr... Bordoni			(C) 31/12/2008		-		
		Strada			(U) 23/10/1995	= 223,73		+	
		Infrastrutture Demaniali (3,00%)			(D)	0,00		+	
		Infrastrutture demaniali				223,73		-	
		Annuale	3,00 %	3,00 %	Buono	Buono	0,00	-	
						0,00		-	
						0,00		+	
						0,00			
Rend. = 0,1 Superf. = 13 Vol. = Vani = propriet?									

Registro Inventario Beni Immobili

16/03/2016


Pagina 79 di 487

Raggruppamento per :					Consegnatario	+	Importo Lordo		
 Voce Patrimonio Infrastrutture demaniali					Conduttore	-	Importo IVA		
						=	Valore Iniziale	+	
Progr.	Modello / Codice Inventario	Descrizione Bene			Data Attivazione	Funzione / Servizio	Totali Variazioni		+
		Ubicazione			Data Caricamento		Centro di Costo	Ammortamenti	
		Tipo Bene Immobile			Data Ultima Variaz.	Codifica SEC ' 95	Dismissioni		-
		Natura Bene			Data Dismissione		Stato del Bene	Plus o Minus Valenze	
		Tipo Ammortamento	% Inizio	% Anni Succ.	Causa Dismissione	Valore Attuale		=	
Note									
Dati Catastali									
157	A / 217	Strada lottizzazione Garziere			(A) 23/10/1995	Cavedon Luca	+ 206,52		
		via Pr... Bordoni			(C) 31/12/2008		-		
		Strada			(U) 23/10/1995	= 206,52		+	
		Infrastrutture Demaniali (3,00%)			(D)	0,00		+	
		Infrastrutture demaniali				206,52		-	
		Annuale	3,00 %	3,00 %	Buono	0,00		-	
						0,00		-	
						0,00		+	
						0,00			
Rend. = 0,09 Superf. = 12 Vol. = Vani = propriet?									
158	A / 218	Strada lottizzazione Garziere			(A) 23/10/1995	Cavedon Luca	+ 292,57		
		via Pr... Bordoni			(C) 31/12/2008		-		
		Strada			(U) 23/10/1995	= 292,57		+	
		Infrastrutture Demaniali (3,00%)			(D)	0,00		+	
		Infrastrutture demaniali				128,71		-	
		Annuale	3,00 %	3,00 %	Buono	0,00		-	
						0,00		-	
						0,00		+	
						163,86			
Rend. = 0,13 Superf. = 17 Vol. = Vani = propriet?									

Registro Inventario Beni Immobili

16/03/2016


Pagina 80 di 487

Raggruppamento per :					Consegnatario	+	Importo Lordo			
 Voce Patrimonio Infrastrutture demaniali					Conduttore	-	Importo IVA			
						=	Valore Iniziale	+		
Progr.	Modello / Codice Inventario	Descrizione Bene			Data Attivazione	Funzione / Servizio	Totali Variazioni		+	
		Ubicazione			Data Caricamento		Centro di Costo	Ammortamenti		-
		Tipo Bene Immobile			Data Ultima Variaz.	Codifica SEC ' 95	Dismissioni		-	
		Natura Bene			Data Dismissione		Stato del Bene	Plus o Minus Valenze		+
		Tipo	Ammortamento	% Inizio	% Anni Succ.	Causa Dismissione		Valore Attuale		=
Note										
Dati Catastali										
159	A / 219	Strada lottizzazione Garziere			(A) 23/10/1995	Cavedon Luca	+ 120,47			
		via Pr... Bordoni			(C) 31/12/2008		-			
		Strada			(U) 23/10/1995		= 120,47		+	
		Infrastrutture Demaniali (3,00%)			(D)		0,00		+	
		Infrastrutture demaniali					120,47		-	
		Annuale			3,00 %		3,00 %	Buono	Buono	0,00
Rend. = 0,05 Superf. = 7 Vol. = Vani = propriet?										
160	A / 220	Strada lottizzazione Garziere			(A) 23/10/1995	Cavedon Luca	+ 51,63			
		via Pr... Bordoni			(C) 31/12/2008		-			
		Strada			(U) 23/10/1995		= 51,63		+	
		Infrastrutture Demaniali (3,00%)			(D)		0,00		+	
		Infrastrutture demaniali					51,63		-	
		Annuale			3,00 %		3,00 %	Buono	Buono	0,00
Rend. = 0,02 Superf. = 3 Vol. = Vani = propriet?										

Registro Inventario Beni Immobili

16/03/2016


Pagina 81 di 487

Raggruppamento per :					Consegnatario	+	Importo Lordo		
 Voce Patrimonio Infrastrutture demaniali					Conduttore	-	Importo IVA		
						=	Valore Iniziale	+	
Progr.	Modello / Codice Inventario	Descrizione Bene			Data Attivazione	Funzione / Servizio	Totali Variazioni		+
		Ubicazione			Data Caricamento		Centro di Costo	Ammortamenti	
		Tipo Bene Immobile			Data Ultima Variaz.	Codifica SEC ' 95	Dismissioni		-
		Natura Bene			Data Dismissione		Stato del Bene	Plus o Minus Valenze	
		Tipo Ammortamento	% Inizio	% Anni Succ.	Causa Dismissione	Valore Attuale		=	
Note									
Dati Catastali									
161	A / 221	Strada lottizzazione Garziere			(A) 23/10/1995	Cavedon Luca	+ 499,09		
		via Pr... Bordoni			(C) 31/12/2008		-		
		Strada			(U) 23/10/1995	= 499,09		+	
		Infrastrutture Demaniali (3,00%)			(D)	0,00		+	
		Infrastrutture demaniali				219,56		-	
		Annuale	3,00 %	3,00 %	Buono	0,00		-	
						0,00		+	
						279,53			
Rend. = 0,22 Superf. = 29 Vol. = Vani = propriet?									
162	A / 222	Strada lottizzazione Garziere			(A) 23/10/1995	Cavedon Luca	+ 3.493,63		
		via Pr... Bordoni			(C) 31/12/2008		-		
		Strada			(U) 23/10/1995	= 3.493,63		+	
		Infrastrutture Demaniali (3,00%)			(D)	0,00		+	
		Infrastrutture demaniali				1.537,15		-	
		Annuale	3,00 %	3,00 %	Buono	0,00		-	
						0,00		+	
						1.956,48			
Rend. = 1,31 Superf. = 203 Vol. = Vani = propriet?									

Registro Inventario Beni Immobili

16/03/2016


Pagina 82 di 487

Raggruppamento per :					Consegnatario	+	Importo Lordo		
 Voce Patrimonio Infrastrutture demaniali					Conduttore	-	Importo IVA		
						=	Valore Iniziale	+	
Progr.	Modello / Codice Inventario	Descrizione Bene			Data Attivazione	Funzione / Servizio	Totali Variazioni		+
		Ubicazione			Data Caricamento		Centro di Costo	Ammortamenti	
		Tipo Bene Immobile			Data Ultima Variaz.	Codifica SEC ' 95	Dismissioni		-
		Natura Bene			Data Dismissione		Stato del Bene	Plus o Minus Valenze	
		Tipo	Ammortamento	% Inizio	% Anni Succ.	Causa Dismissione		Valore Attuale	
Note									
Dati Catastali									
163	A / 223	Strada lottizzazione Garziere			(A) 23/10/1995	Cavedon Luca	+		309,78
		via Pr... Bordoni			(C) 31/12/2008		-		
		Strada			(U) 23/10/1995	=		309,78	+
		Infrastrutture Demaniali (3,00%)			(D)			0,00	+
		Infrastrutture demaniali						136,38	-
		Annuale	3,00 %	3,00 %	Buono	Buono	0,00		-
								0,00	+
								173,40	
Rend. = 0,12 Superf. = 18 Vol. = Vani = propriet?									
164	A / 224	Strada lottizzazione Garziere			(A) 23/10/1995	Cavedon Luca	+		1.858,68
		via Pr... Bordoni			(C) 31/12/2008		-		
		Strada			(U) 23/10/1995	=		1.858,68	+
		Infrastrutture Demaniali (3,00%)			(D)			0,00	+
		Infrastrutture demaniali						817,75	-
		Annuale	3,00 %	3,00 %	Buono	Buono	0,00		-
								0,00	+
								1.040,93	
Rend. = 0,89 Superf. = 108 Vol. = Vani = propriet?									

Registro Inventario Beni Immobili

16/03/2016


Pagina 83 di 487

Raggruppamento per :					Consegnatario	+	Importo Lordo		
 Voce Patrimonio Infrastrutture demaniali					Conduttore	-	Importo IVA		
						=	Valore Iniziale	+	
Progr.	Modello / Codice Inventario	Descrizione Bene			Data Attivazione	Funzione / Servizio	Totali Variazioni		+
		Ubicazione			Data Caricamento		Centro di Costo	Ammortamenti	
		Tipo Bene Immobile			Data Ultima Variaz.	Codifica SEC ' 95	Dismissioni		-
		Natura Bene			Data Dismissione		Stato del Bene	Plus o Minus Valenze	
		Tipo Ammortamento	% Inizio	% Anni Succ.	Causa Dismissione	Valore Attuale		=	
Note									
Dati Catastali									
165	A / 225	Strada lottizzazione Garziere			(A) 23/10/1995	Cavedon Luca	+ 60.166,16		
		via Pr... Bordoni			(C) 31/12/2008		-		
		Strada			(U) 23/10/1995	= 60.166,16		+	
		Infrastrutture Demaniali (3,00%)			(D)	0,00		+	
		Infrastrutture demaniali				26.473,06		-	
		Annuale	3,00 %	3,00 %	Buono	Buono	0,00	-	
						0,00		-	
						0,00		+	
						33.693,10			
Rend. = 26,18 Superf. = 3496 Vol. = Vani= propriet?									
166	A / 226	tratto pista ciclabile			(A) 17/12/1997	Cavedon Luca	+ 20.049,65		
		via Pr... Bordoni			(C) 31/12/2008		-		
		Strada			(U) 17/12/1997	= 20.049,65		+	
		Infrastrutture Demaniali (3,00%)			(D)	0,00		+	
		Infrastrutture demaniali				8.019,81		-	
		Annuale	3,00 %	3,00 %	Buono	Buono	0,00	-	
						0,00		-	
						0,00		+	
						12.029,84			
Rend. = 9,63 Superf. = 1165 Vol. = Vani= propriet?									

Registro Inventario Beni Immobili

16/03/2016


Pagina 84 di 487

Raggruppamento per :					Consegnatario	+	Importo Lordo		
 Voce Patrimonio Infrastrutture demaniali					Conduttore	-	Importo IVA		
						=	Valore Iniziale	+	
Progr.	Modello / Codice Inventario	Descrizione Bene			Data Attivazione	Funzione / Servizio	Totali Variazioni		+
		Ubicazione			Data Caricamento		Centro di Costo	Ammortamenti	
		Tipo Bene Immobile			Data Ultima Variaz.	Codifica SEC ' 95	Dismissioni		-
		Natura Bene			Data Dismissione		Stato del Bene	Plus o Minus Valenze	
		Tipo Ammortamento	% Inizio	% Anni Succ.	Causa Dismissione	Valore Attuale		=	
Note									
Dati Catastali									
167	A / 227	Strada via Croazia			(A) 17/12/1997	Cavedon Luca	+ 27.071,33		
		via Croazia			(C) 31/12/2008		-		
		Strada			(U) 17/12/1997	= 27.071,33		+	
		Infrastrutture Demaniali (3,00%)			(D)	0,00		+	
		Infrastrutture demaniali				10.828,59		-	
		Annuale	3,00 %	3,00 %	Buono	Buono	0,00		-
						0,00		-	
						0,00		+	
						16.242,74			
Rend.= 13 Superf.= 1573 Vol.= Vani= propriet?									
168	A / 228	Strada via Croazia			(A) 17/12/1997	Cavedon Luca	+ 26.176,41		
		via Croazia			(C) 31/12/2008		-		
		Strada			(U) 17/12/1997	= 26.176,41		+	
		Infrastrutture Demaniali (3,00%)			(D)	0,00		+	
		Infrastrutture demaniali				10.470,59		-	
		Annuale	3,00 %	3,00 %	Buono	Buono	0,00		-
						0,00		-	
						0,00		+	
						15.705,82			
Rend.= 12,57 Superf.= 1521 Vol.= Vani= propriet?									

Registro Inventario Beni Immobili

16/03/2016


Pagina 85 di 487

Raggruppamento per :					Consegnatario	+	Importo Lordo		
 Voce Patrimonio Infrastrutture demaniali					Conduttore	-	Importo IVA		
							=	Valore Iniziale	+
Progr.	Modello / Codice Inventario	Descrizione Bene			Data Attivazione	Funzione / Servizio	Totali Variazioni		+
		Ubicazione			Data Caricamento		Centro di Costo	Ammortamenti	
		Tipo Bene Immobile			Data Ultima Variaz.	Codifica SEC ' 95	Dismissioni		-
		Natura Bene			Data Dismissione		Stato del Bene	Plus o Minus Valenze	
		Tipo Ammortamento	% Inizio	% Anni Succ.	Causa Dismissione	Valore Attuale		=	
Note									
Dati Catastali									
169	A / 229	Strada via Lun			(A) 17/12/1997	Cavedon Luca	+ 52.473,29		
		via Lun			(C) 31/12/2008		-		
		Strada			(U) 17/12/1997	= 52.473,29		+	
		Infrastrutture Demaniali (3,00%)			(D)	0,00		+	
		Infrastrutture demaniali				20.989,39		-	
		Annuale	3,00 %	3,00 %	Buono	Buono	0,00		-
							0,00		-
							0,00		+
							31.483,90		
Rend. = 25,19 Superf. = 3049 Vol. = Vani = propriet?									
170	A / 230	allargamento strada via Pr... Bordoni			(A) 17/12/1997	Cavedon Luca	+ 929,34		
		via Pr... Bordoni			(C) 31/12/2008		-		
		Strada			(U) 17/12/1997	= 929,34		+	
		Infrastrutture Demaniali (3,00%)			(D)	0,00		+	
		Infrastrutture demaniali				371,79		-	
		Annuale	3,00 %	3,00 %	Buono	Buono	0,00		-
							0,00		-
							0,00		+
							557,55		
Rend. = 0,45 Superf. = 54 Vol. = Vani = propriet?									

Registro Inventario Beni Immobili

16/03/2016


Pagina 86 di 487

Raggruppamento per :					Consegnatario	+	Importo Lordo		
 Voce Patrimonio Infrastrutture demaniali					Conduttore	-	Importo IVA		
						=	Valore Iniziale	+	
Progr.	Modello / Codice Inventario	Descrizione Bene			Data Attivazione	Funzione / Servizio	Totali Variazioni		+
		Ubicazione			Data Caricamento		Centro di Costo	Ammortamenti	
		Tipo Bene Immobile			Data Ultima Variaz.	Codifica SEC ' 95	Dismissioni		-
		Natura Bene			Data Dismissione		Stato del Bene	Plus o Minus Valenze	
		Tipo Ammortamento	% Inizio	% Anni Succ.	Causa Dismissione	Valore Attuale		=	
Note									
Dati Catastali									
171	A / 231	tratto strada via Pr... Bordoni			(A) 17/12/1997	Cavedon Luca	+ 20.290,59		
		via Pr... Bordoni			(C) 31/12/2008		-		
		Strada			(U) 17/12/1997	= 20.290,59		+	
		Infrastrutture Demaniali (3,00%)			(D)	0,00		+	
		Infrastrutture demaniali				8.116,21		-	
		Annuale	3,00 %	3,00 %	Buono	Buono	0,00		-
							0,00		-
							0,00		+
							12.174,38		
Rend. = 8,83 Superf. = 1179 Vol. = Vani = propriet?									
172	A / 232	tratto strada via Pr... Bordoni			(A) 17/12/1997	Cavedon Luca	+ 12.959,13		
		via Pr... Bordoni			(C) 31/12/2008		-		
		Strada			(U) 17/12/1997	= 12.959,13		+	
		Infrastrutture Demaniali (3,00%)			(D)	0,00		+	
		Infrastrutture demaniali				5.183,60		-	
		Annuale	3,00 %	3,00 %	Buono	Buono	0,00		-
							0,00		+
							7.775,53		
Rend. = 5,64 Superf. = 753 Vol. = Vani = propriet?									

Registro Inventario Beni Immobili

16/03/2016


Pagina 87 di 487

Raggruppamento per :					Consegnatario	+	Importo Lordo		
 Voce Patrimonio Infrastrutture demaniali					Conduttore	-	Importo IVA		
						=	Valore Iniziale	+	
Progr.	Modello / Codice Inventario	Descrizione Bene			Data Attivazione	Funzione / Servizio	Totali Variazioni		+
		Ubicazione			Data Caricamento		Centro di Costo	Ammortamenti	
		Tipo Bene Immobile			Data Ultima Variaz.	Codifica SEC ' 95	Dismissioni		-
		Natura Bene			Data Dismissione		Stato del Bene	Plus o Minus Valenze	
		Tipo Ammortamento	% Inizio	% Anni Succ.	Causa Dismissione	Valore Attuale		=	
Note									
Dati Catastali									
173	A / 233	strada Via San Benedetto			(A) 19/11/1998	Cavedon Luca	+ 2.805,23		
		via San Benedetto			(C) 31/12/2008		-		
		Strada			(U) 19/11/1998	= 2.805,23		+	
		Infrastrutture Demaniali (3,00%)			(D)	0,00		+	
		Infrastrutture demaniali				1.066,08		-	
		Annuale	3,00 %	3,00 %	Buono	Buono	0,00		-
							0,00		-
							0,00		+
							1.739,15		
Rend. = 1,22 Superf. = 163 Vol. = Vani = 100/100									
174	A / 234	strada Via San Benedetto			(A) 30/10/2006	Cavedon Luca	+ 15.299,69		
		via San Benedetto			(C) 31/12/2008		-		
		Strada			(U) 30/10/2006	= 15.299,69		+	
		Infrastrutture Demaniali (3,00%)			(D)	0,00		+	
		Infrastrutture demaniali				3.365,90		-	
		Annuale	3,00 %	3,00 %	Buono	Buono	0,00		-
							0,00		+
							11.933,79		
Rend. = 6,66 Superf. = 889 Vol. = Vani = 100/100									

Registro Inventario Beni Immobili

16/03/2016


Pagina 88 di 487

Raggruppamento per :					Consegnatario	+	Importo Lordo		
 Voce Patrimonio Infrastrutture demaniali					Conduttore	-	Importo IVA		
						=	Valore Iniziale	+	
Progr.	Modello / Codice Inventario	Descrizione Bene			Data Attivazione	Funzione / Servizio	Totali Variazioni		+
		Ubicazione			Data Caricamento		Centro di Costo	Ammortamenti	
		Tipo Bene Immobile			Data Ultima Variaz.	Codifica SEC ' 95	Dismissioni		-
		Natura Bene			Data Dismissione		Stato del Bene	Plus o Minus Valenze	
		Tipo	Ammortamento	% Inizio	% Anni Succ.	Causa Dismissione		Valore Attuale	
Note									
Dati Catastali									
175	A / 235	allargamento stradale Via San Benedetto			(A) 09/06/2004	Cavedon Luca	+ 1.600,53		
		via San Benedetto			(C) 31/12/2008		-		
		Strada			(U) 09/06/2004	= 1.600,53		+	
		Infrastrutture Demaniali (3,00%)			(D)	0,00		+	
		Infrastrutture demaniali				416,14		-	
		Annuale	3,00 %	3,00 %	Buono	Buono	0,00		-
							0,00		-
							0,00		+
							1.184,39		
Rend. = 0,7 Superf. = 93 Vol. = Vani = 100/100									
176	A / 236	pista ciclabile via San Benedetto			(A) 24/05/2005	Cavedon Luca	+ 653,98		
		via San Benedetto			(C) 31/12/2008		-		
		Strada			(U) 24/05/2005	= 653,98		+	
		Infrastrutture Demaniali (3,00%)			(D)	0,00		+	
		Infrastrutture demaniali				156,96		-	
		Annuale	3,00 %	3,00 %	Buono	Buono	0,00		-
							0,00		+
							497,02		
Rend. = 0,28 Superf. = 38 Vol. = Vani = 100/100									

Registro Inventario Beni Immobili

16/03/2016


Pagina 89 di 487

Raggruppamento per :					Consegnatario	+	Importo Lordo		
 Voce Patrimonio Infrastrutture demaniali					Conduttore	-	Importo IVA		
						=	Valore Iniziale	+	
Progr.	Modello / Codice Inventario	Descrizione Bene			Data Attivazione	Funzione / Servizio	Totali Variazioni		+
		Ubicazione			Data Caricamento		Centro di Costo	Ammortamenti	
		Tipo Bene Immobile			Data Ultima Variaz.	Codifica SEC ' 95	Dismissioni		-
		Natura Bene			Data Dismissione		Stato del Bene	Plus o Minus Valenze	
		Tipo Ammortamento	% Inizio	% Anni Succ.	Causa Dismissione	Valore Attuale		=	
Note									
Dati Catastali									
177	A / 237	pista ciclabile via San Benedetto			(A) 24/05/2005	Cavedon Luca	+ 31.545,93		
		via San Benedetto			(C) 31/12/2008		-		
		Strada			(U) 24/05/2005	= 31.545,93		+	
		Infrastrutture Demaniali (3,00%)			(D)	0,00		+	
		Infrastrutture demaniali				7.571,04		-	
		Annuale	3,00 %	3,00 %	Buono	Buono	0,00		-
		Rend. = 13,73 Superf. = 1833 Vol. = Vani = propriet?					0,00		-
							0,00		+
							23.974,89		
178	A / 238	pista ciclabile via San Benedetto			(A) 24/05/2005	Cavedon Luca	+ 464,67		
		via San Benedetto			(C) 31/12/2008		-		
		Strada			(U) 24/05/2005	= 464,67		+	
		Infrastrutture Demaniali (3,00%)			(D)	0,00		+	
		Infrastrutture demaniali				111,49		-	
		Annuale	3,00 %	3,00 %	Buono	Buono	0,00		-
		Rend. = 0,2 Superf. = 27 Vol. = Vani = propriet?					0,00		+
							353,18		

Registro Inventario Beni Immobili

16/03/2016


Pagina 90 di 487

Raggruppamento per :					Consegnatario	+	Importo Lordo		
 Voce Patrimonio Infrastrutture demaniali					Conduttore	-	Importo IVA		
						=	Valore Iniziale	+	
Progr.	Modello / Codice Inventario	Descrizione Bene			Data Attivazione	Funzione / Servizio	Totali Variazioni		+
		Ubicazione			Data Caricamento		Centro di Costo	Ammortamenti	
		Tipo Bene Immobile			Data Ultima Variaz.	Codifica SEC ' 95	Dismissioni		-
		Natura Bene			Data Dismissione		Stato del Bene	Plus o Minus Valenze	
		Tipo Ammortamento	% Inizio	% Anni Succ.	Causa Dismissione	Valore Attuale		=	
Note									
Dati Catastali									
179	A / 239	terreno agricolo impianti sportivi			(A) 28/01/1991	Cavedon Luca	+ 44.832,05		
		via Valcamonica			(C) 31/12/2008		-		
		Strada			(U) 28/01/1991	= 44.832,05		+	
		Infrastrutture Demaniali (3,00%)			(D)	0,00		+	
		Infrastrutture demaniali				23.312,64		-	
		Annuale	3,00 %	3,00 %	Buono	0,00		-	
						0,00		+	
						21.519,41			
Rend. = 19,51 Superf. = 2605 Vol. = Vani = 1000/1000									
180	A / 240	strada lottizzazione "mondin"			(A) 26/07/2001	Cavedon Luca	+ 12.993,55		
		VIA ROMA			(C) 31/12/2008		-		
		Strada			(U) 26/07/2001	= 12.993,55		+	
		Infrastrutture Demaniali (3,00%)			(D)	0,00		+	
		Infrastrutture demaniali				4.157,93		-	
		Annuale	3,00 %	3,00 %	Buono	0,00		-	
						0,00		+	
						8.835,62			
Rend. = 6,24 Superf. = 755 Vol. = Vani = propriet?									

Registro Inventario Beni Immobili

16/03/2016


Pagina 91 di 487

Raggruppamento per :					Consegnatario	+	Importo Lordo		
 Voce Patrimonio Infrastrutture demaniali					Conduttore	-	Importo IVA		
							=	Valore Iniziale	+
Progr.	Modello / Codice Inventario	Descrizione Bene			Data Attivazione	Funzione / Servizio	Totali Variazioni		+
		Ubicazione			Data Caricamento		Centro di Costo	Ammortamenti	
		Tipo Bene Immobile			Data Ultima Variaz.	Codifica SEC ' 95	Dismissioni		-
		Natura Bene			Data Dismissione		Stato del Bene	Plus o Minus Valenze	
		Tipo Ammortamento	% Inizio	% Anni Succ.	Causa Dismissione	Valore Attuale		=	
Note									
Dati Catastali									
181	A / 241	marciapiede lottizzazione "mondin"			(A) 26/07/2001	Cavedon Luca	+ 1.497,27		
		VIA ROMA			(C) 31/12/2008		-		
		Strada			(U) 26/07/2001	= 1.497,27		+	
		Infrastrutture Demaniali (3,00%)			(D)	0,00		+	
		Infrastrutture demaniali				479,19		-	
		Annuale	3,00 %	3,00 %	Buono	0,00		-	
						0,00		+	
						1.018,08			
Rend. = 0,72 Superf. = 87 Vol. = Vani = propriet?									
182	A / 242	strada lottizzazione "mondin"			(A) 26/07/2001	Cavedon Luca	+ 688,40		
		VIA ROMA			(C) 31/12/2008		-		
		Strada			(U) 26/07/2001	= 688,40		+	
		Infrastrutture Demaniali (3,00%)			(D)	0,00		+	
		Infrastrutture demaniali				220,31		-	
		Annuale	3,00 %	3,00 %	Buono	0,00		-	
						0,00		+	
						468,09			
Rend. = 0,18 Superf. = 40 Vol. = Vani = propriet?									

Registro Inventario Beni Immobili

16/03/2016


Pagina 92 di 487

Raggruppamento per :					Consegnatario	+	Importo Lordo		
 Voce Patrimonio Infrastrutture demaniali					Conduttore	-	Importo IVA		
						=	Valore Iniziale	+	
Progr.	Modello / Codice Inventario	Descrizione Bene			Data Attivazione	Funzione / Servizio	Totali Variazioni		+
		Ubicazione			Data Caricamento		Centro di Costo	Ammortamenti	
		Tipo Bene Immobile			Data Ultima Variaz.	Codifica SEC ' 95	Dismissioni		-
		Natura Bene			Data Dismissione		Stato del Bene	Plus o Minus Valenze	
		Tipo Ammortamento	% Inizio	% Anni Succ.	Causa Dismissione	Valore Attuale		=	
Note									
Dati Catastali									
183	A / 243	strada lottizzazione "mondin"			(A) 26/07/2001	Cavedon Luca	+	3.889,46	
		VIA ROMA			(C) 31/12/2008			-	
		Strada			(U) 26/07/2001		=	3.889,46	+
		Infrastrutture Demaniali (3,00%)			(D)			0,00	+
		Infrastrutture demaniali						1.244,63	-
		Annuale	3,00 %	3,00 %	Buono	Buono	0,00	-	
							0,00	-	
							0,00	+	
							2.644,83		
Rend. = Superf. = 226 Vol. = Vani = propriet?									
184	A / 244	strada lottizzazione "mondin"			(A) 26/07/2001	Cavedon Luca	+	68,84	
		VIA ROMA			(C) 31/12/2008			-	
		Strada			(U) 26/07/2001		=	68,84	+
		Infrastrutture Demaniali (3,00%)			(D)			0,00	+
		Infrastrutture demaniali						68,84	-
		Annuale	3,00 %	3,00 %	Buono	Buono	0,00	-	
							0,00	-	
							0,00	+	
							0,00		
Rend. = 0,03 Superf. = 4 Vol. = Vani = propriet?									

Registro Inventario Beni Immobili

16/03/2016


Pagina 93 di 487

Raggruppamento per :					Consegnatario	+	Importo Lordo		
 Voce Patrimonio Infrastrutture demaniali					Conduttore	-	Importo IVA		
						=	Valore Iniziale	+	
Progr.	Modello / Codice Inventario	Descrizione Bene			Data Attivazione	Funzione / Servizio	Totali Variazioni		+
		Ubicazione			Data Caricamento		Centro di Costo	Ammortamenti	
		Tipo Bene Immobile			Data Ultima Variaz.	Codifica SEC ' 95	Dismissioni		-
		Natura Bene			Data Dismissione		Stato del Bene	Plus o Minus Valenze	
		Tipo Ammortamento	% Inizio	% Anni Succ.	Causa Dismissione	Valore Attuale		=	
Note									
Dati Catastali									
185	A / 246	strada vicinale laterale via kennedy			(A) 14/08/1995	Cavedon Luca	+ 86,05		
		via Kennedy			(C) 31/12/2008		-		
		Strada			(U) 14/08/1995	= 86,05		+	
		Infrastrutture Demaniali (3,00%)			(D)	0,00		+	
		Infrastrutture demaniali				86,05		-	
		Annuale	3,00 %	3,00 %	Buono	0,00		-	
						0,00		+	
						0,00			
Rend. = 0,04 Superf. = 5 Vol. = Vani = 1000/1000									
186	A / 253	allargamento strada via verdi			(A) 12/03/2007	Cavedon Luca	+ 5.782,56		
		via verdi			(C) 31/12/2008		-		
		Strada			(U) 12/03/2007	= 5.782,56		+	
		Infrastrutture Demaniali (3,00%)			(D)	0,00		+	
		Infrastrutture demaniali				1.156,51		-	
		Annuale	3,00 %	3,00 %	Buono	0,00		-	
						0,00		+	
						4.626,05			
Rend. = 2,4 Superf. = 336 Vol. = Vani = propriet?									

Registro Inventario Beni Immobili

16/03/2016


Pagina 94 di 487

Raggruppamento per :					Consegnatario	+	Importo Lordo		
 Voce Patrimonio Infrastrutture demaniali					Conduttore	-	Importo IVA		
							=	Valore Iniziale	+
Progr.	Modello / Codice Inventario	Descrizione Bene			Data Attivazione	Funzione / Servizio	Totali Variazioni		+
		Ubicazione			Data Caricamento		Centro di Costo	Ammortamenti	
		Tipo Bene Immobile			Data Ultima Variaz.	Codifica SEC ' 95	Dismissioni		-
		Natura Bene			Data Dismissione		Stato del Bene	Plus o Minus Valenze	
		Tipo	Ammortamento	% Inizio	% Anni Succ.	Causa Dismissione		Valore Attuale	
Note									
Dati Catastali									
187	A / 254	allargamento strada via verdi			(A) 19/10/2005	Cavedon Luca	+ 516,30		
		via verdi			(C) 31/12/2008		-		
		Strada			(U) 19/10/2005	= 516,30		+	
		Infrastrutture Demaniali (3,00%)			(D)	0,00		+	
		Infrastrutture demaniali				123,95		-	
		Annuale	3,00 %	3,00 %	Buono	Buono	0,00		-
							0,00		-
							0,00		+
							392,35		
Rend. = 0,03 Superf. = 30 Vol. = Vani= propriet?									
188	A / 255	allargamento strada via verdi			(A) 19/10/2005	Cavedon Luca	+ 860,50		
		via verdi			(C) 31/12/2008		-		
		Strada			(U) 19/10/2005	= 860,50		+	
		Infrastrutture Demaniali (3,00%)			(D)	0,00		+	
		Infrastrutture demaniali				206,53		-	
		Annuale	3,00 %	3,00 %	Buono	Buono	0,00		-
							0,00		+
							653,97		
Rend. = Superf. = 50 Vol. = Vani= propriet?									

Registro Inventario Beni Immobili

16/03/2016


Pagina 95 di 487

Raggruppamento per :					Consegnatario	+	Importo Lordo		
 Voce Patrimonio Infrastrutture demaniali					Conduttore	-	Importo IVA		
						=	Valore Iniziale	+	
Progr.	Modello / Codice Inventario	Descrizione Bene			Data Attivazione	Funzione / Servizio	Totali Variazioni		+
		Ubicazione			Data Caricamento		Centro di Costo	Ammortamenti	
		Tipo Bene Immobile			Data Ultima Variaz.	Codifica SEC ' 95	Dismissioni		-
		Natura Bene			Data Dismissione		Stato del Bene	Plus o Minus Valenze	
		Tipo Ammortamento	% Inizio	% Anni Succ.	Causa Dismissione	Valore Attuale		=	
Note									
Dati Catastali									
189	A / 257	allargamento stradale via del costo			(A) 23/10/2000	Cavedon Luca	+ 602,35		
		via del costo			(C) 31/12/2008			-	
		Strada			(U) 23/10/2000		= 602,35		+
		Infrastrutture Demaniali (3,00%)			(D)		0,00		+
		Infrastrutture demaniali					204,84		-
		Annuale	3,00 %	3,00 %	Buono	Buono	0,00		-
							0,00		-
							0,00		+
							397,51		
Rend. = 0,23 Superf. = 35 Vol. = Vani = propriet?									
190	A / 258	allargamento stradale via del costo			(A) 23/10/2000	Cavedon Luca	+ 1.101,44		
		via del costo			(C) 31/12/2008			-	
		Strada			(U) 23/10/2000		= 1.101,44		+
		Infrastrutture Demaniali (3,00%)			(D)		0,00		+
		Infrastrutture demaniali					374,50		-
		Annuale	3,00 %	3,00 %	Buono	Buono	0,00		-
							0,00		+
							726,94		
Rend. = 0,41 Superf. = 64 Vol. = Vani = propriet?									

Registro Inventario Beni Immobili

16/03/2016


Pagina 96 di 487

Raggruppamento per :					Consegnatario	+	Importo Lordo		
 Voce Patrimonio Infrastrutture demaniali					Conduttore	-	Importo IVA		
						=	Valore Iniziale	+	
Progr.	Modello / Codice Inventario	Descrizione Bene			Data Attivazione	Funzione / Servizio	Totali Variazioni		+
		Ubicazione			Data Caricamento		Centro di Costo	Ammortamenti	
		Tipo Bene Immobile			Data Ultima Variaz.	Codifica SEC ' 95	Dismissioni		-
		Natura Bene			Data Dismissione		Stato del Bene	Plus o Minus Valenze	
		Tipo Ammortamento	% Inizio	% Anni Succ.	Causa Dismissione	Valore Attuale		=	
Note									
Dati Catastali									
191	A / 259	reliquato scolo acque			(A) 26/02/2007	Cavedon Luca	+		447,46
		via puccini			(C) 31/12/2008		-		
		Strada			(U) 26/02/2007	=		447,46	+
		Infrastrutture Demaniali (3,00%)			(D)			0,00	+
		Infrastrutture demaniali						89,49	-
		Annuale	3,00 %	3,00 %	Buono	Buono	0,00		-
		Rend.= Superf.= 26 Vol.= Vani= propriet?						0,00	+
								357,97	
192	A / 262	reliquato scolo acque			(A) 06/12/2007	Cavedon Luca	+		1.118,65
		via val venosta			(C) 31/12/2008		-		
		Strada			(U) 06/12/2007	=		1.118,65	+
		Infrastrutture Demaniali (3,00%)			(D)			0,00	+
		Infrastrutture demaniali						223,71	-
		Annuale	3,00 %	3,00 %	Buono	Buono	0,00		-
		Rend.= Superf.= 65 Vol.= Vani= 100/100						0,00	+
								894,94	

Registro Inventario Beni Immobili

16/03/2016


Pagina 97 di 487

Raggruppamento per :					Consegnatario	+	Importo Lordo		
 Voce Patrimonio Infrastrutture demaniali					Conduttore	-	Importo IVA		
						=	Valore Iniziale	+	
Progr.	Modello / Codice Inventario	Descrizione Bene			Data Attivazione	Funzione / Servizio	Totali Variazioni		+
		Ubicazione			Data Caricamento		Centro di Costo	Ammortamenti	
		Tipo Bene Immobile			Data Ultima Variaz.	Codifica SEC ' 95	Dismissioni		-
		Natura Bene			Data Dismissione		Stato del Bene	Plus o Minus Valenze	
		Tipo Ammortamento	% Inizio	% Anni Succ.	Causa Dismissione	Valore Attuale		=	
Note									
Dati Catastali									
193	A / 263	reliquato scolo acque			(A) 06/12/2007	Cavedon Luca	+ 877,71		
		via val venosta			(C) 31/12/2008		-		
		Strada			(U) 06/12/2007	= 877,71		+	
		Infrastrutture Demaniali (3,00%)			(D)	0,00		+	
		Infrastrutture demaniali				175,51		-	
		Annuale	3,00 %	3,00 %	Buono	Buono	0,00		-
Rend.= Superf.= 51 Vol.= Vani= 100/100						0,00		+	
						702,20			
194	A / 264	reliquato scolo acque			(A) 06/12/2007	Cavedon Luca	+ 791,66		
		via val venosta			(C) 31/12/2008		-		
		Strada			(U) 06/12/2007	= 791,66		+	
		Infrastrutture Demaniali (3,00%)			(D)	0,00		+	
		Infrastrutture demaniali				158,31		-	
		Annuale	3,00 %	3,00 %	Buono	Buono	0,00		-
Rend.= Superf.= 46 Vol.= Vani= 100/100						0,00		+	
						633,35			

Registro Inventario Beni Immobili

16/03/2016


Pagina 98 di 487

Raggruppamento per :					Consegnatario	+	Importo Lordo		
 Voce Patrimonio Infrastrutture demaniali					Conduttore	-	Importo IVA		
						=	Valore Iniziale	+	
Progr.	Modello / Codice Inventario	Descrizione Bene			Data Attivazione	Funzione / Servizio	Totali Variazioni		+
		Ubicazione			Data Caricamento		Centro di Costo	Ammortamenti	
		Tipo Bene Immobile			Data Ultima Variaz.	Codifica SEC ' 95	Dismissioni		-
		Natura Bene			Data Dismissione		Stato del Bene	Plus o Minus Valenze	
		Tipo	Ammortamento	% Inizio	% Anni Succ.	Causa Dismissione		Valore Attuale	
Note									
Dati Catastali									
195	A / 265	reliquato scolo acque			(A) 06/12/2007	Cavedon Luca	+ 636,77		
		via val venosta			(C) 31/12/2008		-		
		Strada			(U) 06/12/2007		= 636,77		+
		Infrastrutture Demaniali (3,00%)			(D)		0,00		+
		Infrastrutture demaniali					127,38		-
		Annuale	3,00 %	3,00 %	Buono	Buono	0,00		-
							0,00		-
							0,00		+
							509,39		
Rend.= Superf.= 37 Vol.= Vani= 100/100									
196	A / 266	reliquato scolo acque			(A) 06/12/2007	Cavedon Luca	+ 567,93		
		via val venosta			(C) 31/12/2008		-		
		Strada			(U) 06/12/2007		= 567,93		+
		Infrastrutture Demaniali (3,00%)			(D)		0,00		+
		Infrastrutture demaniali					113,60		-
		Annuale	3,00 %	3,00 %	Buono	Buono	0,00		-
							0,00		-
							0,00		+
							454,33		
Rend.= Superf.= 33 Vol.= Vani= 100/100									

Registro Inventario Beni Immobili

16/03/2016


Pagina 99 di 487

Raggruppamento per :					Consegnatario	+	Importo Lordo		
 Voce Patrimonio Infrastrutture demaniali					Conduttore	-	Importo IVA		
						=	Valore Iniziale	+	
Progr.	Modello / Codice Inventario	Descrizione Bene			Data Attivazione	Funzione / Servizio	Totali Variazioni		+
		Ubicazione			Data Caricamento		Centro di Costo	Ammortamenti	
		Tipo Bene Immobile			Data Ultima Variaz.	Codifica SEC ' 95	Dismissioni		-
		Natura Bene			Data Dismissione		Stato del Bene	Plus o Minus Valenze	
		Tipo Ammortamento	% Inizio	% Anni Succ.	Causa Dismissione	Valore Attuale		=	
Note									
Dati Catastali									
197	A / 267	reliquato scolo acque			(A) 06/12/2007	Cavedon Luca	+ 430,25		
		via val venosta			(C) 31/12/2008		-		
		Strada			(U) 06/12/2007	= 430,25		+	
		Infrastrutture Demaniali (3,00%)			(D)	0,00		+	
		Infrastrutture demaniali				86,09		-	
		Annuale	3,00 %	3,00 %	Buono	Buono	0,00		-
Rend.= Superf.= 25 Vol.= Vani= 100/100						0,00		+	
						344,16			
198	A / 268	reliquato scolo acque			(A) 06/12/2007	Cavedon Luca	+ 292,57		
		via val venosta			(C) 31/12/2008		-		
		Strada			(U) 06/12/2007	= 292,57		+	
		Infrastrutture Demaniali (3,00%)			(D)	0,00		+	
		Infrastrutture demaniali				58,51		-	
		Annuale	3,00 %	3,00 %	Buono	Buono	0,00		-
Rend.= Superf.= 17 Vol.= Vani= 100/100						0,00		+	
						234,06			

Registro Inventario Beni Immobili

16/03/2016


Pagina 100 di 487

Raggruppamento per :					Consegnatario	+	Importo Lordo		
 Voce Patrimonio Infrastrutture demaniali					Conduttore	-	Importo IVA		
						=	Valore Iniziale	+	
Progr.	Modello / Codice Inventario	Descrizione Bene			Data Attivazione	Funzione / Servizio	Totali Variazioni		+
		Ubicazione			Data Caricamento		Centro di Costo	Ammortamenti	
		Tipo Bene Immobile			Data Ultima Variaz.	Codifica SEC ' 95	Dismissioni		-
		Natura Bene			Data Dismissione		Stato del Bene	Plus o Minus Valenze	
		Tipo	Ammortamento	% Inizio	% Anni Succ.	Causa Dismissione		Valore Attuale	
Note									
Dati Catastali									
199	A / 269	reliquato scolo acque			(A) 06/12/2007	Cavedon Luca	+ 275,36		
		via val venosta			(C) 31/12/2008		-		
		Strada			(U) 06/12/2007	= 275,36		+	
		Infrastrutture Demaniali (3,00%)			(D)	0,00		+	
		Infrastrutture demaniali				55,09		-	
		Annuale	3,00 %	3,00 %	Buono	Buono	0,00		-
Rend.= Superf.= 16 Vol.= Vani= 100/100							0,00		+
							220,27		
200	A / 270	reliquato scolo acque			(A) 06/12/2007	Cavedon Luca	+ 189,31		
		via val venosta			(C) 31/12/2008		-		
		Strada			(U) 06/12/2007	= 189,31		+	
		Infrastrutture Demaniali (3,00%)			(D)	0,00		+	
		Infrastrutture demaniali				189,31		-	
		Annuale	3,00 %	3,00 %	Buono	Buono	0,00		-
Rend.= Superf.= 11 Vol.= Vani= 100/100							0,00		+
							0,00		

Registro Inventario Beni Immobili

16/03/2016


Pagina 101 di 487

Raggruppamento per :					Consegnatario	+	Importo Lordo		
 Voce Patrimonio Infrastrutture demaniali					Conduttore	-	Importo IVA		
						=	Valore Iniziale	+	
Progr.	Modello / Codice Inventario	Descrizione Bene			Data Attivazione	Funzione / Servizio	Totali Variazioni		+
		Ubicazione			Data Caricamento		Centro di Costo	Ammortamenti	
		Tipo Bene Immobile			Data Ultima Variaz.	Codifica SEC ' 95	Dismissioni		-
		Natura Bene			Data Dismissione		Stato del Bene	Plus o Minus Valenze	
		Tipo Ammortamento	% Inizio	% Anni Succ.	Causa Dismissione	Valore Attuale		=	
Note									
Dati Catastali									
201	A / 271	reliquato scolo acque			(A) 06/12/2007	Cavedon Luca	+ 120,47		
		via val venosta			(C) 31/12/2008		-		
		Strada			(U) 06/12/2007		= 120,47		+
		Infrastrutture Demaniali (3,00%)			(D)		0,00		+
		Infrastrutture demaniali				120,47		-	
		Annuale	3,00 %	3,00 %	Buono	0,00		-	
		Rend.= Superf.= 7 Vol.= Vani= 100/100				0,00		+	
						0,00			
202	A / 272	reliquato scolo acque			(A) 06/12/2007	Cavedon Luca	+ 120,47		
		via val venosta			(C) 31/12/2008		-		
		Strada			(U) 06/12/2007		= 120,47		+
		Infrastrutture Demaniali (3,00%)			(D)		0,00		+
		Infrastrutture demaniali				120,47		-	
		Annuale	3,00 %	3,00 %	Buono	0,00		-	
		Rend.= Superf.= 7 Vol.= Vani= 100/100				0,00		+	
						0,00			

Registro Inventario Beni Immobili

16/03/2016


Pagina 102 di 487

Raggruppamento per :					Consegnatario	+	Importo Lordo		
 Voce Patrimonio Infrastrutture demaniali					Conduttore	-	Importo IVA		
						=	Valore Iniziale	+	
Progr.	Modello / Codice Inventario	Descrizione Bene			Data Attivazione	Funzione / Servizio	Totali Variazioni		+
		Ubicazione			Data Caricamento		Centro di Costo	Ammortamenti	
		Tipo Bene Immobile			Data Ultima Variaz.	Codifica SEC ' 95	Dismissioni		-
		Natura Bene			Data Dismissione		Stato del Bene	Plus o Minus Valenze	
		Tipo Ammortamento	% Inizio	% Anni Succ.	Causa Dismissione	Valore Attuale		=	
Note									
Dati Catastali									
203	A / 273	reliquato scolo acque			(A) 06/12/2007	Cavedon Luca	+ 86,05		
		via val venosta			(C) 31/12/2008		-		
		Strada			(U) 06/12/2007		= 86,05		+
		Infrastrutture Demaniali (3,00%)			(D)		0,00		+
		Infrastrutture demaniali				86,05		-	
		Annuale	3,00 %	3,00 %	Buono	0,00		-	
		Rend.= Superf.= 5 Vol.= Vani= 100/100				0,00		+	
						0,00			
204	A / 285	allargamento stradale via delle Carotte			(A) 28/01/1991	Cavedon Luca	+ 1.445,64		
		via delle Carotte			(C) 31/12/2008		-		
		Strada			(U) 28/01/1991		= 1.445,64		+
		Infrastrutture Demaniali (3,00%)			(D)		0,00		+
		Infrastrutture demaniali				751,67		-	
		Annuale	3,00 %	3,00 %	Buono	0,00		-	
		Rend.= 0,69 Superf.= 84 Vol.= Vani= propriet?				0,00		+	
						693,97			

Registro Inventario Beni Immobili

16/03/2016


Pagina 103 di 487

Raggruppamento per :					Consegnatario	+	Importo Lordo		
 Voce Patrimonio Infrastrutture demaniali					Conduttore	-	Importo IVA		
						=	Valore Iniziale	+	
Progr.	Modello / Codice Inventario	Descrizione Bene			Data Attivazione	Funzione / Servizio	Totali Variazioni		+
		Ubicazione			Data Caricamento		Centro di Costo	Ammortamenti	
		Tipo Bene Immobile			Data Ultima Variaz.	Codifica SEC ' 95	Dismissioni		-
		Natura Bene			Data Dismissione		Stato del Bene	Plus o Minus Valenze	
		Tipo Ammortamento	% Inizio	% Anni Succ.	Causa Dismissione	Valore Attuale		=	
Note									
Dati Catastali									
205	A / 288	allargamento stradale via Raffaello			(A) 31/01/2003	Cavedon Luca	+ 2.374,98		
		via Raffaello			(C) 31/12/2008		-		
		Strada			(U) 31/01/2003	= 2.374,98		+	
		Infrastrutture Demaniali (3,00%)			(D)	0,00		+	
		Infrastrutture demaniali				665,00		-	
		Annuale	3,00 %	3,00 %	Buono	Buono	0,00		-
		Rend.= Superf.= 138 Vol.= Vani= propriet?					0,00		-
							0,00		+
							1.709,98		
206	A / 289	allargamento stradale via Raffaello			(A) 31/01/2003	Cavedon Luca	+ 3.097,80		
		via Raffaello			(C) 31/12/2008		-		
		Strada			(U) 31/01/2003	= 3.097,80		+	
		Infrastrutture Demaniali (3,00%)			(D)	0,00		+	
		Infrastrutture demaniali				867,42		-	
		Annuale	3,00 %	3,00 %	Buono	Buono	0,00		-
		Rend.= Superf.= 180 Vol.= Vani= propriet?					0,00		+
							2.230,38		

Registro Inventario Beni Immobili

16/03/2016


Pagina 104 di 487

Raggruppamento per :					Consegnatario	+	Importo Lordo		
 Voce Patrimonio Infrastrutture demaniali					Conduttore	-	Importo IVA		
						=	Valore Iniziale	+	
Progr.	Modello / Codice Inventario	Descrizione Bene			Data Attivazione	Funzione / Servizio	Totali Variazioni		+
		Ubicazione			Data Caricamento		Centro di Costo	Ammortamenti	
		Tipo Bene Immobile			Data Ultima Variaz.	Codifica SEC ' 95	Dismissioni		-
		Natura Bene			Data Dismissione		Stato del Bene	Plus o Minus Valenze	
		Tipo Ammortamento	% Inizio	% Anni Succ.	Causa Dismissione	Valore Attuale		=	
Note									
Dati Catastali									
207	A / 290	allargamento stradale via Raffaello			(A) 31/01/2003	Cavedon Luca	+	1.858,68	
		via Raffaello			(C) 31/12/2008		-		
		Strada			(U) 31/01/2003	=	1.858,68	+	
		Infrastrutture Demaniali (3,00%)			(D)		0,00	+	
		Infrastrutture demaniali					520,39	-	
		Annuale			3,00 %	3,00 %	Buono	Buono	0,00
Rend.= Superf.= 108 Vol.= Vani= propriet?								0,00	+
								1.338,29	
208	A / 291	allargamento stradale via Raffaello			(A) 31/01/2003	Cavedon Luca	+	1.101,44	
		via Raffaello			(C) 31/12/2008		-		
		Strada			(U) 31/01/2003	=	1.101,44	+	
		Infrastrutture Demaniali (3,00%)			(D)		0,00	+	
		Infrastrutture demaniali					308,41	-	
		Annuale			3,00 %	3,00 %	Buono	Buono	0,00
Rend.= Superf.= 64 Vol.= Vani= propriet?								0,00	+
								793,03	

Registro Inventario Beni Immobili

16/03/2016


Pagina 105 di 487

Raggruppamento per :					Consegnatario	+	Importo Lordo		
 Voce Patrimonio Infrastrutture demaniali					Conduttore	-	Importo IVA		
						=	Valore Iniziale	+	
Progr.	Modello / Codice Inventario	Descrizione Bene			Data Attivazione	Funzione / Servizio	Totali Variazioni		+
		Ubicazione			Data Caricamento		Centro di Costo	Ammortamenti	
		Tipo Bene Immobile			Data Ultima Variaz.	Codifica SEC ' 95	Dismissioni		-
		Natura Bene			Data Dismissione		Stato del Bene	Plus o Minus Valenze	
		Tipo Ammortamento	% Inizio	% Anni Succ.	Causa Dismissione	Valore Attuale		=	
Note									
Dati Catastali									
209	A / 292	allargamento stradale via Raffaello			(A) 31/01/2003	Cavedon Luca	+ 688,40		
		via Raffaello			(C) 31/12/2008		-		
		Strada			(U) 31/01/2003	= 688,40		+	
		Infrastrutture Demaniali (3,00%)			(D)	0,00		+	
		Infrastrutture demaniali				192,77		-	
		Annuale	3,00 %	3,00 %	Buono	Buono	0,00		-
							0,00		-
							0,00		+
							495,63		
Rend.= Superf.= 40 Vol.= Vani= propriet?									
210	A / 293	allargamento stradale via Raffaello			(A) 31/01/2003	Cavedon Luca	+ 912,13		
		via Raffaello			(C) 31/12/2008		-		
		Strada			(U) 31/01/2003	= 912,13		+	
		Infrastrutture Demaniali (3,00%)			(D)	0,00		+	
		Infrastrutture demaniali				255,36		-	
		Annuale	3,00 %	3,00 %	Buono	Buono	0,00		-
							0,00		+
							656,77		
Rend.= Superf.= 53 Vol.= Vani= propriet?									

Registro Inventario Beni Immobili

16/03/2016


Pagina 106 di 487

Raggruppamento per :					Consegnatario	+	Importo Lordo		
 Voce Patrimonio Infrastrutture demaniali					Conduttore	-	Importo IVA		
						=	Valore Iniziale	+	
Progr.	Modello / Codice Inventario	Descrizione Bene			Data Attivazione	Funzione / Servizio	Totali Variazioni		+
		Ubicazione			Data Caricamento		Centro di Costo	Ammortamenti	
		Tipo Bene Immobile			Data Ultima Variaz.	Codifica SEC ' 95	Dismissioni		-
		Natura Bene			Data Dismissione		Stato del Bene	Plus o Minus Valenze	
		Tipo Ammortamento	% Inizio	% Anni Succ.	Causa Dismissione	Valore Attuale		=	
Note									
Dati Catastali									
211	A / 294	allargamento stradale via Raffaello			(A) 27/05/2005	Cavedon Luca	+ 413,04		
		via Raffaello			(C) 31/12/2008		-		
		Strada			(U) 27/05/2005	= 413,04		+	
		Infrastrutture Demaniali (3,00%)			(D)	0,00		+	
		Infrastrutture demaniali				99,12		-	
		Annuale	3,00 %	3,00 %	Buono	0,00		-	
						0,00		+	
						313,92			
Rend. = 0,17 Superf. = 24 Vol. = Vani = propriet?									
212	A / 295	allargamento stradale via Raffaello			(A) 27/05/2005	Cavedon Luca	+ 1.566,11		
		via Raffaello			(C) 31/12/2008		-		
		Strada			(U) 27/05/2005	= 1.566,11		+	
		Infrastrutture Demaniali (3,00%)			(D)	0,00		+	
		Infrastrutture demaniali				375,84		-	
		Annuale	3,00 %	3,00 %	Buono	0,00		-	
						0,00		+	
						1.190,27			
Rend. = 0,66 Superf. = 91 Vol. = Vani = propriet?									

Registro Inventario Beni Immobili

16/03/2016


Pagina 107 di 487

Raggruppamento per :					Consegnatario	+	Importo Lordo		
 Voce Patrimonio Infrastrutture demaniali					Conduttore	-	Importo IVA		
						=	Valore Iniziale	+	
Progr.	Modello / Codice Inventario	Descrizione Bene			Data Attivazione	Funzione / Servizio	Totali Variazioni		+
		Ubicazione			Data Caricamento		Centro di Costo	Ammortamenti	
		Tipo Bene Immobile			Data Ultima Variaz.	Codifica SEC ' 95	Dismissioni		-
		Natura Bene			Data Dismissione		Stato del Bene	Plus o Minus Valenze	
		Tipo Ammortamento	% Inizio	% Anni Succ.	Causa Dismissione	Valore Attuale		=	
Note									
Dati Catastali									
213	A / 296	allargamento stradale via Raffaello			(A) 27/05/2005	Cavedon Luca	+ 2.822,44		
		via Raffaello			(C) 31/12/2008		-		
		Strada			(U) 27/05/2005	= 2.822,44		+	
		Infrastrutture Demaniali (3,00%)			(D)	0,00		+	
		Infrastrutture demaniali				677,39		-	
		Annuale	3,00 %	3,00 %	Buono	Buono	0,00		-
		Rend. = 1,19 Superf. = 164 Vol. = Vani= propriet?					0,00		-
							0,00		+
							2.145,05		
214	A / 297	allargamento stradale via Raffaello			(A) 27/05/2005	Cavedon Luca	+ 1.256,33		
		via Raffaello			(C) 31/12/2008		-		
		Strada			(U) 27/05/2005	= 1.256,33		+	
		Infrastrutture Demaniali (3,00%)			(D)	0,00		+	
		Infrastrutture demaniali				301,55		-	
		Annuale	3,00 %	3,00 %	Buono	Buono	0,00		-
		Rend. = 0,53 Superf. = 73 Vol. = Vani= propriet?					0,00		+
							954,78		

Registro Inventario Beni Immobili

16/03/2016


Pagina 108 di 487

Raggruppamento per :					Consegnatario	+	Importo Lordo			
 Voce Patrimonio Infrastrutture demaniali					Conduttore	-	Importo IVA			
						=	Valore Iniziale	+		
Progr.	Modello / Codice Inventario	Descrizione Bene			Data Attivazione	Funzione / Servizio	Totali Variazioni		+	
		Ubicazione			Data Caricamento		Centro di Costo	Ammortamenti		-
		Tipo Bene Immobile			Data Ultima Variaz.	Codifica SEC ' 95	Dismissioni		-	
		Natura Bene			Data Dismissione		Stato del Bene	Plus o Minus Valenze		+
		Tipo	Ammortamento	% Inizio	% Anni Succ.	Causa Dismissione		Valore Attuale		=
Note										
Dati Catastali										
215	A / 299	tratto strada via damiano chiesa			(A) 28/01/1991	Cavedon Luca	+		7.933,81	
		via damiano chiesa			(C) 31/12/2008		-			
		Strada			(U) 28/01/1991	=		7.933,81	+	
		Infrastrutture Demaniali (3,00%)			(D)			0,00	+	
		Infrastrutture demaniali						4.125,66	-	
		Annuale	3,00 %	3,00 %	Buono	Buono	0,00		-	
							0,00		-	
							0,00		+	
							3.808,15			
Rend. = 3,33 Superf. = 461 Vol. = Vani= propriet?										
216	A / 306	tratto strada via Damiano chiesa			(A) 02/02/2001	Cavedon Luca	+		688,40	
		via damiano chiesa			(C) 31/12/2008		-			
		Strada			(U) 02/02/2001	=		688,40	+	
		Infrastrutture Demaniali (3,00%)			(D)			0,00	+	
		Infrastrutture demaniali						220,31	-	
		Annuale	3,00 %	3,00 %	Buono	Buono	0,00		-	
							0,00		-	
							0,00		+	
							468,09			
Rend. = 0,29 Superf. = 40 Vol. = Vani= propriet?										

Registro Inventario Beni Immobili

16/03/2016


Pagina 109 di 487

Raggruppamento per :					Consegnatario	+	Importo Lordo		
 Voce Patrimonio Infrastrutture demaniali					Conduttore	-	Importo IVA		
						=	Valore Iniziale	+	
Progr.	Modello / Codice Inventario	Descrizione Bene			Data Attivazione	Funzione / Servizio	Totali Variazioni		+
		Ubicazione			Data Caricamento		Centro di Costo	Ammortamenti	
		Tipo Bene Immobile			Data Ultima Variaz.	Codifica SEC ' 95	Dismissioni		-
		Natura Bene			Data Dismissione		Stato del Bene	Plus o Minus Valenze	
		Tipo	Ammortamento	% Inizio	% Anni Succ.	Causa Dismissione		Valore Attuale	
Note									
Dati Catastali									
217	A / 307	tratto strada via Damiano chiesa			(A) 02/08/2001	Cavedon Luca	+ 2.237,30		
		via damiano chiesa			(C) 31/12/2008		-		
		Strada			(U) 02/08/2001	= 2.237,30		+	
		Infrastrutture Demaniali (3,00%)			(D)	0,00		+	
		Infrastrutture demaniali				715,99		-	
		Annuale	3,00 %	3,00 %	Buono	Buono	0,00		-
						0,00		-	
						0,00		+	
						1.521,31			
Rend. = 0,94 Superf. = 130 Vol. = Vani= propriet?									
218	A / 308	tratto strada via Nazario Sauro			(A) 28/01/1991	Cavedon Luca	+ 1.721,00		
		VIA NAZARIO SAURO			(C) 31/12/2008		-		
		Strada			(U) 28/01/1991	= 1.721,00		+	
		Infrastrutture Demaniali (3,00%)			(D)	0,00		+	
		Infrastrutture demaniali				894,92		-	
		Annuale	3,00 %	3,00 %	Buono	Buono	0,00		-
						0,00		-	
						0,00		+	
						826,08			
Rend. = 0,83 Superf. = 100 Vol. = Vani= propriet?									

Registro Inventario Beni Immobili

16/03/2016


Pagina 110 di 487

Raggruppamento per :					Consegnatario	+	Importo Lordo		
 Voce Patrimonio Infrastrutture demaniali					Conduttore	-	Importo IVA		
						=	Valore Iniziale	+	
Progr.	Modello / Codice Inventario	Descrizione Bene			Data Attivazione	Funzione / Servizio	Totali Variazioni		+
		Ubicazione			Data Caricamento		Centro di Costo	Ammortamenti	
		Tipo Bene Immobile			Data Ultima Variaz.	Codifica SEC ' 95	Dismissioni		-
		Natura Bene			Data Dismissione		Stato del Bene	Plus o Minus Valenze	
		Tipo Ammortamento	% Inizio	% Anni Succ.	Causa Dismissione	Valore Attuale		=	
Note									
Dati Catastali									
219	A / 309	tratto strada via Fabio Filzi			(A) 28/01/1991	Cavedon Luca	+ 26.933,65		
		via Fabio Filzi			(C) 31/12/2008		-		
		Strada			(U) 28/01/1991	= 26.933,65		+	
		Infrastrutture Demaniali (3,00%)			(D)	0,00		+	
		Infrastrutture demaniali				14.005,43		-	
		Annuale	3,00 %	3,00 %	Buono	0,00		-	
						0,00		+	
						12.928,22			
Rend. = 12,93 Superf. = 1565 Vol. = Vani= propriet?									
220	A / 312	tratto strada via cesare battisti			(A) 13/09/1985	Cavedon Luca	+ 20.479,90		
		via cesare battisti			(C) 31/12/2008		-		
		Strada			(U) 13/09/1985	= 20.479,90		+	
		Infrastrutture Demaniali (3,00%)			(D)	0,00		+	
		Infrastrutture demaniali				13.107,20		-	
		Annuale	3,00 %	3,00 %	Buono	0,00		-	
						0,00		+	
						7.372,70			
Rend. = 8,91 Superf. = 1190 Vol. = Vani= propriet?									

Registro Inventario Beni Immobili

16/03/2016


Pagina 111 di 487

Raggruppamento per :					Consegnatario	+	Importo Lordo		
 Voce Patrimonio Infrastrutture demaniali					Conduttore	-	Importo IVA		
							=	Valore Iniziale	+
Progr.	Modello / Codice Inventario	Descrizione Bene			Data Attivazione	Funzione / Servizio	Totali Variazioni		+
		Ubicazione			Data Caricamento		Centro di Costo	Ammortamenti	
		Tipo Bene Immobile			Data Ultima Variaz.	Codifica SEC ' 95	Dismissioni		-
		Natura Bene			Data Dismissione		Stato del Bene	Plus o Minus Valenze	
		Tipo Ammortamento	% Inizio	% Anni Succ.	Causa Dismissione	Valore Attuale		=	
Note									
Dati Catastali									
221	A / 316	tratto strada lottizzazione "De Muri"			(A) 28/01/1991	Cavedon Luca	+ 11.358,60		
		VIA NAZARIO SAURO			(C) 31/12/2008		-		
		Strada			(U) 28/01/1991	= 11.358,60		+	
		Infrastrutture Demaniali (3,00%)			(D)	0,00		+	
		Infrastrutture demaniali				5.906,43		-	
		Annuale	3,00 %	3,00 %	Buono	0,00		-	
						0,00		+	
						5.452,17			
Rend. = 5,45 Superf. = 660 Vol. = Vani= propriet?									
222	A / 317	tratto strada lottizzazione "De Muri"			(A) 28/01/1991	Cavedon Luca	+ 258,15		
		VIA NAZARIO SAURO			(C) 31/12/2008		-		
		Strada			(U) 28/01/1991	= 258,15		+	
		Infrastrutture Demaniali (3,00%)			(D)	0,00		+	
		Infrastrutture demaniali				134,16		-	
		Annuale	3,00 %	3,00 %	Buono	0,00		-	
						0,00		+	
						123,99			
Rend. = 0,01 Superf. = 15 Vol. = Vani= propriet?									

Registro Inventario Beni Immobili

16/03/2016


Pagina 112 di 487

Raggruppamento per :					Consegnatario	+	Importo Lordo		
 Voce Patrimonio Infrastrutture demaniali					Conduttore	-	Importo IVA		
							=	Valore Iniziale	+
Progr.	Modello / Codice Inventario	Descrizione Bene			Data Attivazione	Funzione / Servizio	Totali Variazioni		+
		Ubicazione			Data Caricamento		Centro di Costo	Ammortamenti	
		Tipo Bene Immobile			Data Ultima Variaz.	Codifica SEC ' 95	Dismissioni		-
		Natura Bene			Data Dismissione		Stato del Bene	Plus o Minus Valenze	
		Tipo	Ammortamento	% Inizio	% Anni Succ.	Causa Dismissione		Valore Attuale	
Note									
Dati Catastali									
223	A / 318	tratto strada via damiano chiesa			(A) 28/01/1991	Cavedon Luca	+ 5.954,66		
		via damiano chiesa			(C) 31/12/2008		-		
		Strada			(U) 28/01/1991	= 5.954,66		+	
		Infrastrutture Demaniali (3,00%)			(D)	0,00		+	
		Infrastrutture demaniali				3.096,35		-	
		Annuale	3,00 %	3,00 %	Buono	Buono	0,00		-
		Rend. = 2,5 Superf. = 346 Vol. = Vani = 100/100					0,00		-
							0,00		+
							2.858,31		
224	A / 319	tratto strada via nazario sauro			(A) 28/01/1991	Cavedon Luca	+ 10.601,36		
		VIA NAZARIO SAURO			(C) 31/12/2008		-		
		Strada			(U) 28/01/1991	= 10.601,36		+	
		Infrastrutture Demaniali (3,00%)			(D)	0,00		+	
		Infrastrutture demaniali				5.512,77		-	
		Annuale	3,00 %	3,00 %	Buono	Buono	0,00		-
		Rend. = 4,45 Superf. = 616 Vol. = Vani = 100/100					0,00		+
							5.088,59		

Registro Inventario Beni Immobili

16/03/2016


Pagina 113 di 487

Raggruppamento per :					Consegnatario	+	Importo Lordo		
 Voce Patrimonio Infrastrutture demaniali					Conduttore	-	Importo IVA		
						=	Valore Iniziale	+	
Progr.	Modello / Codice Inventario	Descrizione Bene			Data Attivazione	Funzione / Servizio	Totali Variazioni		+
		Ubicazione			Data Caricamento		Centro di Costo	Ammortamenti	
		Tipo Bene Immobile			Data Ultima Variaz.	Codifica SEC ' 95	Dismissioni		-
		Natura Bene			Data Dismissione		Stato del Bene	Plus o Minus Valenze	
		Tipo	Ammortamento	% Inizio	% Anni Succ.	Causa Dismissione		Valore Attuale	
Note									
Dati Catastali									
225	A / 320	tratto strada via damiano chiesa			(A) 28/01/1991	Cavedon Luca	+ 3.424,79		
		via damiano chiesa			(C) 31/12/2008		-		
		Strada			(U) 28/01/1991	= 3.424,79		+	
		Infrastrutture Demaniali (3,00%)			(D)	0,00		+	
		Infrastrutture demaniali				1.780,98		-	
		Annuale	3,00 %	3,00 %	Buono	Buono	0,00		-
							0,00		-
							0,00		+
							1.643,81		
Rend. = 1,44 Superf. = 199 Vol. = Vani = 100/100									
226	A / 321	tratto strada via damiano chiesa			(A) 28/01/1991	Cavedon Luca	+ 6.711,90		
		via damiano chiesa			(C) 31/12/2008		-		
		Strada			(U) 28/01/1991	= 6.711,90		+	
		Infrastrutture Demaniali (3,00%)			(D)	0,00		+	
		Infrastrutture demaniali				3.490,24		-	
		Annuale	3,00 %	3,00 %	Buono	Buono	0,00		-
							0,00		+
							3.221,66		
Rend. = 2,82 Superf. = 390 Vol. = Vani = 100/100									

Registro Inventario Beni Immobili

16/03/2016


Pagina 114 di 487

Raggruppamento per :					Consegnatario	+	Importo Lordo		
 Voce Patrimonio Infrastrutture demaniali					Conduttore	-	Importo IVA		
							=	Valore Iniziale	+
Progr.	Modello / Codice Inventario	Descrizione Bene			Data Attivazione	Funzione / Servizio	Totali Variazioni		+
		Ubicazione			Data Caricamento		Centro di Costo	Ammortamenti	
		Tipo Bene Immobile			Data Ultima Variaz.	Codifica SEC ' 95	Dismissioni		-
		Natura Bene			Data Dismissione		Stato del Bene	Plus o Minus Valenze	
		Tipo	Ammortamento	% Inizio	% Anni Succ.	Causa Dismissione		Valore Attuale	
Note									
Dati Catastali									
227	A / 322	tratto strada via damiano chiesa			(A) 28/01/1991	Cavedon Luca	+ 2.839,65		
		via damiano chiesa			(C) 31/12/2008		-		
		Strada			(U) 28/01/1991	= 2.839,65		+	
		Infrastrutture Demaniali (3,00%)			(D)	0,00		+	
		Infrastrutture demaniali				1.476,55		-	
		Annuale	3,00 %	3,00 %	Buono	Buono	0,00		-
Rend. = 1,19 Superf. = 165 Vol. = Vani= propriet?							0,00		+
							1.363,10		
228	A / 324	tratto strada via Nazario Sauro			(A) 28/01/1991	Cavedon Luca	+ 1.239,12		
		VIA NAZARIO SAURO			(C) 31/12/2008		-		
		Strada			(U) 28/01/1991	= 1.239,12		+	
		Infrastrutture Demaniali (3,00%)			(D)	0,00		+	
		Infrastrutture demaniali				644,28		-	
		Annuale	3,00 %	3,00 %	Buono	Buono	0,00		-
Rend. = 0,52 Superf. = 72 Vol. = Vani= propriet?							0,00		+
							594,84		

Registro Inventario Beni Immobili

16/03/2016


Pagina 115 di 487

Raggruppamento per :					Consegnatario	+	Importo Lordo		
 Voce Patrimonio Infrastrutture demaniali					Conduttore	-	Importo IVA		
						=	Valore Iniziale	+	
Progr.	Modello / Codice Inventario	Descrizione Bene			Data Attivazione	Funzione / Servizio	Totali Variazioni		+
		Ubicazione			Data Caricamento		Centro di Costo	Ammortamenti	
		Tipo Bene Immobile			Data Ultima Variaz.	Codifica SEC ' 95	Dismissioni		-
		Natura Bene			Data Dismissione		Stato del Bene	Plus o Minus Valenze	
		Tipo Ammortamento	% Inizio	% Anni Succ.	Causa Dismissione	Valore Attuale		=	
Note									
Dati Catastali									
229	A / 326	tratto strada via damiano chiesa			(A) 28/01/1991	Cavedon Luca	+ 20.307,80		
		via damiano chiesa			(C) 31/12/2008		-		
		Strada			(U) 28/01/1991	= 20.307,80		+	
		Infrastrutture Demaniali (3,00%)			(D)	0,00		+	
		Infrastrutture demaniali				10.560,14		-	
		Annuale	3,00 %	3,00 %	Buono	0,00		-	
						0,00		+	
						9.747,66			
Rend. = 8,53 Superf. = 1180 Vol. = Vani = propriet?									
230	A / 327	tratto strada via damiano chiesa			(A) 28/01/1991	Cavedon Luca	+ 2.202,88		
		via damiano chiesa			(C) 31/12/2008		-		
		Strada			(U) 28/01/1991	= 2.202,88		+	
		Infrastrutture Demaniali (3,00%)			(D)	0,00		+	
		Infrastrutture demaniali				1.145,56		-	
		Annuale	3,00 %	3,00 %	Buono	0,00		-	
						0,00		+	
						1.057,32			
Rend. = 0,93 Superf. = 128 Vol. = Vani = propriet?									

Registro Inventario Beni Immobili

16/03/2016


Pagina 116 di 487

Raggruppamento per :					Consegnatario	+	Importo Lordo		
 Voce Patrimonio Infrastrutture demaniali					Conduttore	-	Importo IVA		
						=	Valore Iniziale	+	
Progr.	Modello / Codice Inventario	Descrizione Bene			Data Attivazione	Funzione / Servizio	Totali Variazioni		+
		Ubicazione			Data Caricamento		Centro di Costo	Ammortamenti	
		Tipo Bene Immobile			Data Ultima Variaz.	Codifica SEC ' 95	Dismissioni		-
		Natura Bene			Data Dismissione		Stato del Bene	Plus o Minus Valenze	
		Tipo Ammortamento	% Inizio	% Anni Succ.	Causa Dismissione	Valore Attuale		=	
Note									
Dati Catastali									
231	A / 328	tratto strada via cesare battisti			(A) 28/01/1991	Cavedon Luca	+ 860,50		
		via cesare battisti			(C) 31/12/2008		-		
		Strada			(U) 28/01/1991	= 860,50		+	
		Infrastrutture Demaniali (3,00%)			(D)	0,00		+	
		Infrastrutture demaniali				447,47		-	
		Annuale	3,00 %	3,00 %	Buono	0,00		-	
						0,00		+	
						413,03			
Rend. = 0,36 Superf. = 50 Vol. = Vani= propriet?									
232	A / 329	tratto strada via damiano chiesa			(A) 28/01/1991	Cavedon Luca	+ 9.413,87		
		via damiano chiesa			(C) 31/12/2008		-		
		Strada			(U) 28/01/1991	= 9.413,87		+	
		Infrastrutture Demaniali (3,00%)			(D)	0,00		+	
		Infrastrutture demaniali				4.895,28		-	
		Annuale	3,00 %	3,00 %	Buono	0,00		-	
						0,00		+	
						4.518,59			
Rend. = 3,96 Superf. = 547 Vol. = Vani= propriet?									

Registro Inventario Beni Immobili

16/03/2016


Pagina 117 di 487

Raggruppamento per :					Consegnatario	+	Importo Lordo		
 Voce Patrimonio Infrastrutture demaniali					Conduttore	-	Importo IVA		
						=	Valore Iniziale	+	
Progr.	Modello / Codice Inventario	Descrizione Bene			Data Attivazione	Funzione / Servizio	Totali Variazioni		+
		Ubicazione			Data Caricamento		Centro di Costo	Ammortamenti	
		Tipo Bene Immobile			Data Ultima Variaz.	Codifica SEC ' 95	Dismissioni		-
		Natura Bene			Data Dismissione		Stato del Bene	Plus o Minus Valenze	
		Tipo Ammortamento	% Inizio	% Anni Succ.	Causa Dismissione	Valore Attuale		=	
Note									
Dati Catastali									
233	A / 332	marciapiede a margine via cesare battisti			(A) 22/07/2008	Cavedon Luca	+ 5.025,32		
		via cesare battisti			(C) 31/12/2008		-		
		Strada			(U) 22/07/2008	= 5.025,32		+	
		Infrastrutture Demaniali (3,00%)			(D)	0,00		+	
		Infrastrutture demaniali				904,58		-	
		Annuale	3,00 %	3,00 %	Buono	Buono	0,00		-
Rend.= Superf.= 292 Vol.= Vani= propriet?						0,00		-	
						4.120,74		+	
234	A / 333	allargamento strada via Manzoni			(A) 31/08/2001	Cavedon Luca	+ 516,30		
		via Manzoni			(C) 31/12/2008		-		
		Strada			(U) 31/08/2001	= 516,30		+	
		Infrastrutture Demaniali (3,00%)			(D)	0,00		+	
		Infrastrutture demaniali				165,27		-	
		Annuale	3,00 %	3,00 %	Buono	Buono	0,00		-
Rend.= Superf.= 30 Vol.= Vani= propriet?						0,00		+	
						351,03			

Registro Inventario Beni Immobili

16/03/2016


Pagina 118 di 487

Raggruppamento per :					Consegnatario	+	Importo Lordo		
 Voce Patrimonio Infrastrutture demaniali					Conduttore	-	Importo IVA		
						=	Valore Iniziale	+	
Progr.	Modello / Codice Inventario	Descrizione Bene			Data Attivazione	Funzione / Servizio	Totali Variazioni		+
		Ubicazione			Data Caricamento		Centro di Costo	Ammortamenti	
		Tipo Bene Immobile			Data Ultima Variaz.	Codifica SEC ' 95	Dismissioni		-
		Natura Bene			Data Dismissione		Stato del Bene	Plus o Minus Valenze	
		Tipo	Ammortamento	% Inizio	% Anni Succ.	Causa Dismissione		Valore Attuale	
Note									
Dati Catastali									
235	A / 334	allargamento stradale via puccini			(A) 04/11/1993	Cavedon Luca	+ 1.721,00		
		via puccini			(C) 31/12/2008		-		
		Strada			(U) 04/11/1993	= 1.721,00		+	
		Infrastrutture Demaniali (3,00%)			(D)	0,00		+	
		Infrastrutture demaniali					826,08		-
		Annuale	3,00 %	3,00 %	Buono	Buono	0,00		-
		Rend. = 0,75 Superf. = 100 Vol. = Vani= propriet?					0,00		+
							894,92		
236	A / 335	allargamento stradale via puccini			(A) 04/11/1993	Cavedon Luca	+ 447,46		
		via puccini			(C) 31/12/2008		-		
		Strada			(U) 04/11/1993	= 447,46		+	
		Infrastrutture Demaniali (3,00%)			(D)	0,00		+	
		Infrastrutture demaniali					214,79		-
		Annuale	3,00 %	3,00 %	Buono	Buono	0,00		-
		Rend. = 0,19 Superf. = 26 Vol. = Vani= propriet?					0,00		+
							232,67		

Registro Inventario Beni Immobili

16/03/2016


Pagina 119 di 487

Raggruppamento per :					Consegnatario	+	Importo Lordo		
 Voce Patrimonio Infrastrutture demaniali					Conduttore	-	Importo IVA		
						=	Valore Iniziale	+	
Progr.	Modello / Codice Inventario	Descrizione Bene			Data Attivazione	Funzione / Servizio	Totali Variazioni		+
		Ubicazione			Data Caricamento		Centro di Costo	Ammortamenti	
		Tipo Bene Immobile			Data Ultima Variaz.	Codifica SEC ' 95	Dismissioni		-
		Natura Bene			Data Dismissione		Stato del Bene	Plus o Minus Valenze	
		Tipo Ammortamento	% Inizio	% Anni Succ.	Causa Dismissione	Valore Attuale		=	
Note									
Dati Catastali									
237	A / 336	relitto stradale a margine via Dante			(A) 26/08/1999	Cavedon Luca	+	1.789,84	
		via Dante			(C) 31/12/2008		-		
		Strada			(U) 26/08/1999	=	1.789,84	+	
		Infrastrutture Demaniali (3,00%)			(D)		0,00	+	
		Infrastrutture demaniali					644,40	-	
		Annuale	3,00 %	3,00 %	Buono	Buono	0,00	-	
							0,00	-	
							0,00	+	
							1.145,44		
Rend. = 0,86 Superf. = 104 Vol. = Vani= propriet?									
238	A / 337	relitto stradale a margine via Dante			(A) 26/08/1999	Cavedon Luca	+	1.445,64	
		via Dante			(C) 31/12/2008		-		
		Strada			(U) 26/08/1999	=	1.445,64	+	
		Infrastrutture Demaniali (3,00%)			(D)		0,00	+	
		Infrastrutture demaniali					520,39	-	
		Annuale	3,00 %	3,00 %	Buono	Buono	0,00	-	
							0,00	+	
							925,25		
Rend. = 0,0055555555555556 Superf. = 84 Vol. = Vani= propriet?									

Registro Inventario Beni Immobili

16/03/2016


Pagina 120 di 487

Raggruppamento per :					Consegnatario	+	Importo Lordo			
 Voce Patrimonio Infrastrutture demaniali					Conduttore	-	Importo IVA			
						=	Valore Iniziale	+		
Progr.	Modello / Codice Inventario	Descrizione Bene			Data Attivazione	Funzione / Servizio	Totali Variazioni		+	
		Ubicazione			Data Caricamento		Centro di Costo	Ammortamenti		-
		Tipo Bene Immobile			Data Ultima Variaz.	Codifica SEC ' 95	Dismissioni		-	
		Natura Bene			Data Dismissione		Stato del Bene	Plus o Minus Valenze		+
		Tipo	Ammortamento	% Inizio	% Anni Succ.	Causa Dismissione		Valore Attuale		=
Note										
Dati Catastali										
239	A / 338	relitto stradale a margine via Dante			(A) 26/08/1999	Cavedon Luca	+		189,31	
		via Dante			(C) 31/12/2008		-			
		Strada			(U) 26/08/1999	=		189,31	+	
		Infrastrutture Demaniali (3,00%)			(D)			0,00	+	
		Infrastrutture demaniali						189,31	-	
		Annuale	3,00 %	3,00 %	Buono	Buono			0,00	-
Rend.= 0,01 Superf.= 11 Vol.= Vani= propriet?										
240	A / 339	relitto stradale a margine via Dante			(A) 10/11/1994	Cavedon Luca	+		929,34	
		via Dante			(C) 31/12/2008		-			
		Strada			(U) 10/11/1994	=		929,34	+	
		Infrastrutture Demaniali (3,00%)			(D)			0,00	+	
		Infrastrutture demaniali						427,56	-	
		Annuale	3,00 %	3,00 %	Buono	Buono			0,00	-
Rend.= Superf.= 54 Vol.= Vani= propriet?										

Registro Inventario Beni Immobili

16/03/2016


Pagina 121 di 487

Raggruppamento per :					Consegnatario	+	Importo Lordo		
 Voce Patrimonio Infrastrutture demaniali					Conduttore	-	Importo IVA		
						=	Valore Iniziale	+	
Progr.	Modello / Codice Inventario	Descrizione Bene			Data Attivazione	Funzione / Servizio	Totali Variazioni		+
		Ubicazione			Data Caricamento		Centro di Costo	Ammortamenti	
		Tipo Bene Immobile			Data Ultima Variaz.	Codifica SEC ' 95	Dismissioni		-
		Natura Bene			Data Dismissione		Stato del Bene	Plus o Minus Valenze	
		Tipo	Ammortamento	% Inizio	% Anni Succ.	Causa Dismissione		Valore Attuale	
Note									
Dati Catastali									
241	A / 340	allargamento strada via zanella			(A) 11/05/1999	Cavedon Luca	+ 8.071,49		
		via Zanella			(C) 31/12/2008		-		
		Strada			(U) 11/05/1999	= 8.071,49		+	
		Infrastrutture Demaniali (3,00%)			(D)	0,00		+	
		Infrastrutture demaniali				2.905,75		-	
		Annuale	3,00 %	3,00 %	Buono	Buono	0,00	-	
						0,00		-	
						0,00		+	
						5.165,74			
Rend. = 3,39 Superf. = 469 Vol. = Vani= propriet?									
242	A / 341	allargamento strada via zanella			(A) 11/05/1999	Cavedon Luca	+ 1.221,91		
		via Zanella			(C) 31/12/2008		-		
		Strada			(U) 11/05/1999	= 1.221,91		+	
		Infrastrutture Demaniali (3,00%)			(D)	0,00		+	
		Infrastrutture demaniali				439,92		-	
		Annuale	3,00 %	3,00 %	Buono	Buono	0,00	-	
						0,00		-	
						0,00		+	
						781,99			
Rend. = 0,51 Superf. = 71 Vol. = Vani= propriet?									

Registro Inventario Beni Immobili

16/03/2016


Pagina 122 di 487

Raggruppamento per :					Consegnatario	+	Importo Lordo		
 Voce Patrimonio Infrastrutture demaniali					Conduttore	-	Importo IVA		
						=	Valore Iniziale	+	
Progr.	Modello / Codice Inventario	Descrizione Bene			Data Attivazione	Funzione / Servizio	Totali Variazioni		+
		Ubicazione			Data Caricamento		Centro di Costo	Ammortamenti	
		Tipo Bene Immobile			Data Ultima Variaz.	Codifica SEC ' 95	Dismissioni		-
		Natura Bene			Data Dismissione		Stato del Bene	Plus o Minus Valenze	
		Tipo	Ammortamento	% Inizio	% Anni Succ.	Causa Dismissione		Valore Attuale	
Note									
Dati Catastali									
243	A / 342	allargamento strada via zanella			(A) 11/05/1999	Cavedon Luca	+ 206,52		
		via Zanella			(C) 31/12/2008		-		
		Strada			(U) 11/05/1999	= 206,52		+	
		Infrastrutture Demaniali (3,00%)			(D)	0,00		+	
		Infrastrutture demaniali				206,52		-	
		Annuale	3,00 %	3,00 %	Buono	Buono	0,00	-	
							0,00	-	
							0,00	+	
							0,00		
Rend. = 0,00625 Superf. = 12 Vol. = Vani= propriet?									
244	A / 343	allargamento strada via zanella			(A) 11/05/1999	Cavedon Luca	+ 946,55		
		via Zanella			(C) 31/12/2008		-		
		Strada			(U) 11/05/1999	= 946,55		+	
		Infrastrutture Demaniali (3,00%)			(D)	0,00		+	
		Infrastrutture demaniali				340,75		-	
		Annuale	3,00 %	3,00 %	Buono	Buono	0,00	-	
							0,00	-	
							0,00	+	
							605,80		
Rend. = 0,4 Superf. = 55 Vol. = Vani= propriet?									

Registro Inventario Beni Immobili

16/03/2016


Pagina 123 di 487

Raggruppamento per :					Consegnatario	+	Importo Lordo		
 Voce Patrimonio Infrastrutture demaniali					Conduttore	-	Importo IVA		
						=	Valore Iniziale	+	
Progr.	Modello / Codice Inventario	Descrizione Bene			Data Attivazione	Funzione / Servizio	Totali Variazioni		+
		Ubicazione			Data Caricamento		Centro di Costo	Ammortamenti	
		Tipo Bene Immobile			Data Ultima Variaz.	Codifica SEC ' 95	Dismissioni		-
		Natura Bene			Data Dismissione		Stato del Bene	Plus o Minus Valenze	
		Tipo	Ammortamento	% Inizio	% Anni Succ.	Causa Dismissione		Valore Attuale	
Note									
Dati Catastali									
245	A / 344	reliquato scolo pubblico acque da via val venosta a via puccini			(A) 13/12/2007	Cavedon Luca	+ 1.394,01		
		via val venosta			(C) 31/12/2008		-		
		Strada			(U) 13/12/2007	= 1.394,01		+	
		Infrastrutture Demaniali (3,00%)			(D)	0,00		+	
		Infrastrutture demaniali				278,80		-	
		Annuale	3,00 %	3,00 %	Buono	Buono	0,00	-	
						0,00		-	
						0,00		+	
						1.115,21			
Rend.= Superf.= 81 Vol.= Vani= 100/100									
246	A / 345	reliquato scolo pubblico acque da via val venosta a via puccini			(A) 13/12/2007	Cavedon Luca	+ 567,93		
		via val venosta			(C) 31/12/2008		-		
		Strada			(U) 13/12/2007	= 567,93		+	
		Infrastrutture Demaniali (3,00%)			(D)	0,00		+	
		Infrastrutture demaniali				113,60		-	
		Annuale	3,00 %	3,00 %	Buono	Buono	0,00	-	
						0,00		-	
						0,00		+	
						454,33			
Rend.= Superf.= 33 Vol.= Vani= 100/100									

Registro Inventario Beni Immobili

16/03/2016


Pagina 124 di 487

Raggruppamento per :					Consegnatario	+	Importo Lordo			
 Voce Patrimonio Infrastrutture demaniali					Conduttore	-	Importo IVA			
						=	Valore Iniziale	+		
Progr.	Modello / Codice Inventario	Descrizione Bene			Data Attivazione	Funzione / Servizio	Totali Variazioni		+	
		Ubicazione			Data Caricamento		Centro di Costo	Ammortamenti		-
		Tipo Bene Immobile			Data Ultima Variaz.	Codifica SEC ' 95	Dismissioni		-	
		Natura Bene			Data Dismissione		Stato del Bene	Plus o Minus Valenze		+
		Tipo	Ammortamento	% Inizio	% Anni Succ.	Causa Dismissione		Valore Attuale		=
Note										
Dati Catastali										
247	A / 346	reliquato scolo pubblico acque da via val venosta a via puccini			(A) 13/12/2007	Cavedon Luca	+		481,88	
		via val venosta			(C) 31/12/2008		-			
		Strada			(U) 13/12/2007			=	481,88	+
		Infrastrutture Demaniali (3,00%)			(D)			0,00		+
		Infrastrutture demaniali						96,40		-
		Annuale	3,00 %	3,00 %	Buono	Buono	0,00		-	
								0,00		+
								385,48		
Rend.= Superf.= 28 Vol.= Vani= 100/100										
248	A / 347	reliquato scolo pubblico acque da via val venosta a via puccini			(A) 13/12/2007	Cavedon Luca	+		447,46	
		via val venosta			(C) 31/12/2008		-			
		Strada			(U) 13/12/2007			=	447,46	+
		Infrastrutture Demaniali (3,00%)			(D)			0,00		+
		Infrastrutture demaniali						89,49		-
		Annuale	3,00 %	3,00 %	Buono	Buono	0,00		-	
								0,00		+
								357,97		
Rend.= Superf.= 26 Vol.= Vani= 100/100										

Registro Inventario Beni Immobili

16/03/2016


Pagina 125 di 487

Raggruppamento per :					Consegnatario	+	Importo Lordo		
 Voce Patrimonio Infrastrutture demaniali					Conduttore	-	Importo IVA		
						=	Valore Iniziale	+	
Progr.	Modello / Codice Inventario	Descrizione Bene			Data Attivazione	Funzione / Servizio	Totali Variazioni		+
		Ubicazione			Data Caricamento		Centro di Costo	Ammortamenti	
		Tipo Bene Immobile			Data Ultima Variaz.	Codifica SEC ' 95	Dismissioni		-
		Natura Bene			Data Dismissione		Stato del Bene	Plus o Minus Valenze	
		Tipo Ammortamento	% Inizio	% Anni Succ.	Causa Dismissione	Valore Attuale		=	
Note									
Dati Catastali									
249	A / 348	reliquato scolo pubblico acque da via val venosta a via puccini			(A) 13/12/2007	Cavedon Luca	+ 292,57		
		via val venosta			(C) 31/12/2008		-		
		Strada			(U) 13/12/2007		= 292,57		+
		Infrastrutture Demaniali (3,00%)			(D)		0,00		+
		Infrastrutture demaniali					58,51		-
		Annuale	3,00 %	3,00 %	Buono	Buono	0,00		-
		Rend.= Superf.= 17 Vol.= Vani= 100/100							
							0,00		+
							58,51		-
							0,00		-
							0,00		+
							234,06		
Rend.= Superf.= 17 Vol.= Vani= 100/100									
250	A / 349	reliquato scolo pubblico acque da via val venosta a via puccini			(A) 13/12/2007	Cavedon Luca	+ 292,57		
		via val venosta			(C) 31/12/2008		-		
		Strada			(U) 13/12/2007		= 292,57		+
		Infrastrutture Demaniali (3,00%)			(D)		0,00		+
		Infrastrutture demaniali					58,51		-
		Annuale	3,00 %	3,00 %	Buono	Buono	0,00		-
		Rend.= Superf.= 17 Vol.= Vani= 100/100							
							0,00		+
							58,51		-
							0,00		-
							0,00		+
							234,06		
Rend.= Superf.= 17 Vol.= Vani= 100/100									

Registro Inventario Beni Immobili

16/03/2016


Pagina 126 di 487

Raggruppamento per :					Consegnatario	+	Importo Lordo		
 Voce Patrimonio Infrastrutture demaniali					Conduttore	-	Importo IVA		
						=	Valore Iniziale	+	
Progr.	Modello / Codice Inventario	Descrizione Bene			Data Attivazione	Funzione / Servizio	Totali Variazioni		+
		Ubicazione			Data Caricamento		Centro di Costo	Ammortamenti	
		Tipo Bene Immobile			Data Ultima Variaz.	Codifica SEC ' 95	Dismissioni		-
		Natura Bene			Data Dismissione		Stato del Bene	Plus o Minus Valenze	
		Tipo Ammortamento	% Inizio	% Anni Succ.	Causa Dismissione	Valore Attuale		=	
Note									
Dati Catastali									
251	A / 350	reliquato scolo pubblico acque da via val venosta a via puccini			(A) 13/12/2007	Cavedon Luca	+		172,10
		via val venosta			(C) 31/12/2008		-		
		Strada			(U) 13/12/2007	=		172,10	+
		Infrastrutture Demaniali (3,00%)			(D)			0,00	+
		Infrastrutture demaniali						172,10	-
		Annuale	3,00 %	3,00 %	Buono	Buono	0,00		-
		Rend.= Superf.= 10 Vol.= Vani= 100/100						0,00	+
								0,00	
252	A / 351	reliquato scolo pubblico acque da via val venosta a via puccini			(A) 13/12/2007	Cavedon Luca	+		2.564,29
		via val venosta			(C) 31/12/2008		-		
		Strada			(U) 13/12/2007	=		2.564,29	+
		Infrastrutture Demaniali (3,00%)			(D)			0,00	+
		Infrastrutture demaniali						512,89	-
		Annuale	3,00 %	3,00 %	Buono	Buono	0,00		-
		Rend.= Superf.= 149 Vol.= Vani= 100/100						0,00	+
								2.051,40	

Registro Inventario Beni Immobili

16/03/2016


Pagina 127 di 487

Raggruppamento per :					Consegnatario	+	Importo Lordo		
 Voce Patrimonio Infrastrutture demaniali					Conduttore	-	Importo IVA		
						=	Valore Iniziale	+	
Progr.	Modello / Codice Inventario	Descrizione Bene			Data Attivazione	Funzione / Servizio	Totali Variazioni		+
		Ubicazione			Data Caricamento		Centro di Costo	Ammortamenti	
		Tipo Bene Immobile			Data Ultima Variaz.	Codifica SEC ' 95	Dismissioni		-
		Natura Bene			Data Dismissione		Stato del Bene	Plus o Minus Valenze	
		Tipo Ammortamento	% Inizio	% Anni Succ.	Causa Dismissione	Valore Attuale		=	
Note									
Dati Catastali									
253	A / 352	relitto stradale via dante			(A) 15/01/2008	Cavedon Luca	+ 326,99		
		via Dante			(C) 31/12/2008		-		
		Strada			(U) 15/01/2008	= 326,99		+	
		Infrastrutture Demaniali (3,00%)			(D)	0,00		+	
		Infrastrutture demaniali				58,86		-	
		Annuale	3,00 %	3,00 %	Buono	Buono	0,00	-	
						0,00		-	
						0,00		+	
						268,13			
Rend.= Superf.= 19 Vol.= Vani= propriet?									
254	A / 354	pista ciclabile dietro lottizzazione santa rosa			(A) 28/02/1994	Cavedon Luca	+ 6.040,71		
		localit... Roggia di Thiene			(C) 31/12/2008		-		
		Strada			(U) 28/02/1994	= 6.040,71		+	
		Infrastrutture Demaniali (3,00%)			(D)	0,00		+	
		Infrastrutture demaniali				2.778,64		-	
		Annuale	3,00 %	3,00 %	Buono	Buono	0,00	-	
						0,00		-	
						0,00		+	
						3.262,07			
Rend.= 0,34 Superf.= 351 Vol.= Vani= propriet?									

Registro Inventario Beni Immobili

16/03/2016


Pagina 128 di 487

Raggruppamento per :					Consegnatario	+	Importo Lordo		
 Voce Patrimonio Infrastrutture demaniali					Conduttore	-	Importo IVA		
						=	Valore Iniziale	+	
Progr.	Modello / Codice Inventario	Descrizione Bene			Data Attivazione	Funzione / Servizio	Totali Variazioni		+
		Ubicazione			Data Caricamento		Centro di Costo	Ammortamenti	
		Tipo Bene Immobile			Data Ultima Variaz.	Codifica SEC ' 95	Dismissioni		-
		Natura Bene			Data Dismissione		Stato del Bene	Plus o Minus Valenze	
		Tipo Ammortamento	% Inizio	% Anni Succ.	Causa Dismissione	Valore Attuale		=	
Note									
Dati Catastali									
255	A / 361	allargamento strada via Manzoni			(A) 31/08/2001	Cavedon Luca	+ 3.011,75		
		via Manzoni			(C) 31/12/2008		-		
		Strada			(U) 31/08/2001	= 3.011,75		+	
		Infrastrutture Demaniali (3,00%)			(D)	0,00		+	
		Infrastrutture demaniali				963,82		-	
		Annuale	3,00 %	3,00 %	Buono	Buono	0,00	-	
						0,00		+	
						2.047,93			
Rend. = 1,13 Superf. = 175 Vol. = Vani= propriet?									
256	A / 363	allargamento strada via Manzoni			(A) 31/08/2001	Cavedon Luca	+ 4.095,98		
		via Manzoni			(C) 31/12/2008		-		
		Strada			(U) 31/08/2001	= 4.095,98		+	
		Infrastrutture Demaniali (3,00%)			(D)	0,00		+	
		Infrastrutture demaniali				1.310,72		-	
		Annuale	3,00 %	3,00 %	Buono	Buono	0,00	-	
						0,00		+	
						2.785,26			
Rend. = 0,98 Superf. = 238 Vol. = Vani= propriet?									

Registro Inventario Beni Immobili

16/03/2016


Pagina 129 di 487

Raggruppamento per :					Consegnatario	+	Importo Lordo		
 Voce Patrimonio Infrastrutture demaniali					Conduttore	-	Importo IVA		
						=	Valore Iniziale	+	
Progr.	Modello / Codice Inventario	Descrizione Bene			Data Attivazione	Funzione / Servizio	Totali Variazioni		+
		Ubicazione			Data Caricamento		Centro di Costo	Ammortamenti	
		Tipo Bene Immobile			Data Ultima Variaz.	Codifica SEC ' 95	Dismissioni		-
		Natura Bene			Data Dismissione		Stato del Bene	Plus o Minus Valenze	
		Tipo Ammortamento	% Inizio	% Anni Succ.	Causa Dismissione	Valore Attuale		=	
Note									
Dati Catastali									
257	A / 365	tratto pista ciclabile dietro lottizzazione santa rosa			(A) 28/02/1994	Cavedon Luca	+ 1.875,89		
		localit... Roggia di Thiene			(C) 31/12/2008		-		
		Strada			(U) 28/02/1994	= 1.875,89		+	
		Infrastrutture Demaniali (3,00%)			(D)	0,00		+	
		Infrastrutture demaniali				862,96		-	
		Annuale	3,00 %	3,00 %	Buono	0,00		-	
						0,00		+	
						1.012,93			
Rend. = 0,9 Superf. = 109 Vol. = Vani= propriet?									
258	A / 368	tratto pista ciclabile dietro lottizzazione santa rosa			(A) 28/02/1994	Cavedon Luca	+ 240,94		
		localit... Roggia di Thiene			(C) 31/12/2008		-		
		Strada			(U) 28/02/1994	= 240,94		+	
		Infrastrutture Demaniali (3,00%)			(D)	0,00		+	
		Infrastrutture demaniali				240,94		-	
		Annuale	3,00 %	3,00 %	Buono	0,00		-	
						0,00		+	
						0,00			
Rend. = 0,07 Superf. = 14 Vol. = Vani= propriet?									

Registro Inventario Beni Immobili

16/03/2016


Pagina 130 di 487

Raggruppamento per :					Consegnatario	+	Importo Lordo		
 Voce Patrimonio Infrastrutture demaniali					Conduttore	-	Importo IVA		
						=	Valore Iniziale	+	
Progr.	Modello / Codice Inventario	Descrizione Bene			Data Attivazione	Funzione / Servizio	Totali Variazioni		+
		Ubicazione			Data Caricamento		Centro di Costo	Ammortamenti	
		Tipo Bene Immobile			Data Ultima Variaz.	Codifica SEC ' 95	Dismissioni		-
		Natura Bene			Data Dismissione		Stato del Bene	Plus o Minus Valenze	
		Tipo Ammortamento	% Inizio	% Anni Succ.	Causa Dismissione	Valore Attuale		=	
Note									
Dati Catastali									
259	A / 369	tratto stradale via santa teresa			(A) 02/05/1997	Cavedon Luca	+ 139.624,73		
		via santa teresa			(C) 31/12/2008		-		
		Strada			(U) 02/05/1997	= 139.624,73		+	
		Infrastrutture Demaniali (3,00%)			(D)	0,00		+	
		Infrastrutture demaniali				55.849,98		-	
		Annuale	3,00 %	3,00 %	Buono	Buono	0,00		-
							0,00	-	
							0,00	+	
							83.774,75		
Rend. = 67,04 Superf. = 8113 Vol. = Vani = propriet?									
260	A / 370	percorso pedonale via santa teresa			(A) 02/05/1997	Cavedon Luca	+ 1.325,17		
		via santa teresa			(C) 31/12/2008		-		
		Strada			(U) 02/05/1997	= 1.325,17		+	
		Infrastrutture Demaniali (3,00%)			(D)	0,00		+	
		Infrastrutture demaniali				530,02		-	
		Annuale	3,00 %	3,00 %	Buono	Buono	0,00		-
							0,00	+	
							795,15		
Rend. = 0,64 Superf. = 77 Vol. = Vani = propriet?									

Registro Inventario Beni Immobili

16/03/2016


Pagina 131 di 487

Raggruppamento per :					Consegnatario	+	Importo Lordo		
 Voce Patrimonio Infrastrutture demaniali					Conduttore	-	Importo IVA		
							=	Valore Iniziale	+
Progr.	Modello / Codice Inventario	Descrizione Bene			Data Attivazione	Funzione / Servizio	Totali Variazioni		+
		Ubicazione			Data Caricamento		Ammortamenti		-
		Tipo Bene Immobile			Data Ultima Variaz.	Centro di Costo	Dismissioni		-
		Natura Bene			Data Dismissione		Codifica SEC ' 95	Plus o Minus Valenze	
		Tipo Ammortamento	% Inizio	% Anni Succ.	Causa Dismissione	Stato del Bene		Valore Attuale	
Note									
Dati Catastali									
261	A / 371	percorso pedonale via santa teresa			(A) 02/05/1997	Cavedon Luca	+ 6.367,70		
		via santa teresa			(C) 31/12/2008		-		
		Strada			(U) 02/05/1997	= 6.367,70		+	
		Infrastrutture Demaniali (3,00%)			(D)	0,00		+	
		Infrastrutture demaniali				2.547,01		-	
		Annuale	3,00 %	3,00 %	Buono	Buono	0,00		-
							0,00		-
							0,00		+
							3.820,69		
Rend. = 3,06 Superf. = 370 Vol. = Vani= propriet?									
262	A / 372	tratto marciapiede margine via santa teresa			(A) 02/05/1997	Cavedon Luca	+ 912,13		
		via santa teresa			(C) 31/12/2008		-		
		Strada			(U) 02/05/1997	= 912,13		+	
		Infrastrutture Demaniali (3,00%)			(D)	0,00		+	
		Infrastrutture demaniali				364,80		-	
		Annuale	3,00 %	3,00 %	Buono	Buono	0,00		-
							0,00		+
							547,33		
Rend. = 0,44 Superf. = 53 Vol. = Vani= propriet?									

Registro Inventario Beni Immobili

16/03/2016


Pagina 132 di 487

Raggruppamento per :					Consegnatario	+	Importo Lordo		
 Voce Patrimonio Infrastrutture demaniali					Conduttore	-	Importo IVA		
						=	Valore Iniziale	+	
Progr.	Modello / Codice Inventario	Descrizione Bene			Data Attivazione	Funzione / Servizio	Totali Variazioni		+
		Ubicazione			Data Caricamento		Centro di Costo	Ammortamenti	
		Tipo Bene Immobile			Data Ultima Variaz.	Codifica SEC ' 95	Dismissioni		-
		Natura Bene			Data Dismissione		Stato del Bene	Plus o Minus Valenze	
		Tipo Ammortamento	% Inizio	% Anni Succ.	Causa Dismissione	Valore Attuale		=	
Note									
Dati Catastali									
263	A / 373	tratto marciapiede margine via santa teresa			(A) 02/05/1997	Cavedon Luca	+ 860,50		
		via santa teresa			(C) 31/12/2008		-		
		Strada			(U) 02/05/1997	= 860,50		+	
		Infrastrutture Demaniali (3,00%)			(D)	0,00		+	
		Infrastrutture demaniali				344,21		-	
		Annuale	3,00 %	3,00 %	Buono	Buono	0,00		-
Rend. = 0,41 Superf. = 50 Vol. = Vani = propriet?							0,00		+
							516,29		
264	A / 374	tratto marciapiede margine via santa teresa			(A) 02/05/1997	Cavedon Luca	+ 912,13		
		via santa teresa			(C) 31/12/2008		-		
		Strada			(U) 02/05/1997	= 912,13		+	
		Infrastrutture Demaniali (3,00%)			(D)	0,00		+	
		Infrastrutture demaniali				364,80		-	
		Annuale	3,00 %	3,00 %	Buono	Buono	0,00		-
Rend. = 0,44 Superf. = 53 Vol. = Vani = propriet?							0,00		+
							547,33		

Registro Inventario Beni Immobili

16/03/2016


Pagina 133 di 487

Raggruppamento per :					Consegnatario	+	Importo Lordo		
 Voce Patrimonio Infrastrutture demaniali					Conduttore	-	Importo IVA		
						=	Valore Iniziale	+	
Progr.	Modello / Codice Inventario	Descrizione Bene			Data Attivazione	Funzione / Servizio	Totali Variazioni		+
		Ubicazione			Data Caricamento		Centro di Costo	Ammortamenti	
		Tipo Bene Immobile			Data Ultima Variaz.	Codifica SEC ' 95	Dismissioni		-
		Natura Bene			Data Dismissione		Stato del Bene	Plus o Minus Valenze	
		Tipo	Ammortamento	% Inizio	% Anni Succ.	Causa Dismissione		Valore Attuale	
Note									
Dati Catastali									
265	A / 375	tratto marciapiede margine via santa teresa			(A) 02/05/1997	Cavedon Luca	+ 3.252,69		
		via santa teresa			(C) 31/12/2008		-		
		Strada			(U) 02/05/1997	= 3.252,69		+	
		Infrastrutture Demaniali (3,00%)			(D)	0,00		+	
		Infrastrutture demaniali				1.301,01		-	
		Annuale	3,00 %	3,00 %	Buono	Buono	0,00		-
							0,00		+
Rend. = 1,56 Superf. = 189 Vol. = Vani= propriet?							1.951,68		
266	A / 376	tratto strada via santa teresa			(A) 02/05/1997	Cavedon Luca	+ 68,84		
		via santa teresa			(C) 31/12/2008		-		
		Strada			(U) 02/05/1997	= 68,84		+	
		Infrastrutture Demaniali (3,00%)			(D)	0,00		+	
		Infrastrutture demaniali				68,84		-	
		Annuale	3,00 %	3,00 %	Buono	Buono	0,00		-
Rend. = 0,03 Superf. = 4 Vol. = Vani= propriet?							0,00		+

Registro Inventario Beni Immobili

16/03/2016


Pagina 134 di 487

Raggruppamento per :					Consegnatario	+	Importo Lordo		
 Voce Patrimonio Infrastrutture demaniali					Conduttore	-	Importo IVA		
						=	Valore Iniziale	+	
Progr.	Modello / Codice Inventario	Descrizione Bene			Data Attivazione	Funzione / Servizio	Totali Variazioni		+
		Ubicazione			Data Caricamento		Centro di Costo	Ammortamenti	
		Tipo Bene Immobile			Data Ultima Variaz.	Codifica SEC ' 95	Dismissioni		-
		Natura Bene			Data Dismissione		Stato del Bene	Plus o Minus Valenze	
		Tipo Ammortamento	% Inizio	% Anni Succ.	Causa Dismissione	Valore Attuale		=	
Note									
Dati Catastali									
267	A / 377	tratto strada via santa teresa			(A) 02/05/1997	Cavedon Luca	+ 51,63		
		via santa teresa			(C) 31/12/2008		-		
		Strada			(U) 02/05/1997	= 51,63		+	
		Infrastrutture Demaniali (3,00%)			(D)	0,00		+	
		Infrastrutture demaniali				51,63		-	
		Annuale	3,00 %	3,00 %	Buono	Buono	0,00		+
Rend. = 0,02 Superf. = 3 Vol. = Vani = propriet?									
268	A / 378	strada vicinale tra via c.battisti a via santa teresa			(A) 05/09/2002	Cavedon Luca	+ 1.652,16		
		via cesare battisti			(C) 31/12/2008		-		
		Strada			(U) 05/09/2002	= 1.652,16		+	
		Infrastrutture Demaniali (3,00%)			(D)	0,00		+	
		Infrastrutture demaniali				495,62		-	
		Annuale	3,00 %	3,00 %	Buono	Buono	0,00		+
Rend. = 0,72 Superf. = 96 Vol. = Vani = propriet?									

Registro Inventario Beni Immobili

16/03/2016


Pagina 135 di 487

Raggruppamento per :					Consegnatario		+	Importo Lordo			
 Voce Patrimonio Infrastrutture demaniali					Conditore		-	Importo IVA			
							=	Valore Iniziale	+		
Progr.	Modello / Codice Inventario	Descrizione Bene			Data Attivazione	Funzione / Servizio	Totali Variazioni			+	
		Ubicazione			Data Caricamento		Centro di Costo	Ammortamenti			-
		Tipo Bene Immobile			Data Ultima Variaz.	Codifica SEC ' 95	Dismissioni			-	
		Natura Bene			Data Dismissione		Stato del Bene	Plus o Minus Valenze			+
		Tipo	Ammortamento	% Inizio	% Anni Succ.	Causa Dismissione		Valore Attuale			=
Note											
Dati Catastali											
269	A / 381	n.3 pozzi acquedotto			(A) 25/02/1992	Cavedon Luca	+ 180.000,00				
		via Marche n.10			(C) 31/12/2008		-				
		Fabbricato			(U) 25/02/1992		= 180.000,00			+	
		Infrastrutture Demaniali (3,00%)			(D)		0,00			+	
		Infrastrutture demaniali					129.600,00			-	
		Annuale	3,00 %	3,00 %	Buono	Buono	0,00			-	
		Rend. = 40,44 Superf. = Vol. = Vani = 1000/1000								0,00	+
										50.400,00	
Identificativi Catastali		Sezione		Foglio	Numero	Subalt.	Partita				
				2	1426		0				
270	A / 408	Strada via Vicenza			(A) 28/01/1991	Cavedon Luca	+ 3.442,00				
		via Vicenza			(C) 31/12/2008		-				
		Strada			(U) 28/01/1991		= 3.442,00			+	
		Infrastrutture Demaniali (3,00%)			(D)		0,00			+	
		Infrastrutture demaniali					1.789,84			-	
		Annuale	3,00 %	3,00 %	Buono	Buono	0,00			-	
		Rend. = 0,88 Superf. = 200 Vol. = Vani = propriet?								0,00	+
										1.652,16	

Registro Inventario Beni Immobili

16/03/2016


Pagina 136 di 487

Raggruppamento per :					Consegnatario	+	Importo Lordo		
 Voce Patrimonio Infrastrutture demaniali					Conduttore	-	Importo IVA		
						=	Valore Iniziale	+	
Progr.	Modello / Codice Inventario	Descrizione Bene			Data Attivazione	Funzione / Servizio	Totali Variazioni		+
		Ubicazione			Data Caricamento		Centro di Costo	Ammortamenti	
		Tipo Bene Immobile			Data Ultima Variaz.	Codifica SEC ' 95	Dismissioni		-
		Natura Bene			Data Dismissione		Stato del Bene	Plus o Minus Valenze	
		Tipo Ammortamento	% Inizio	% Anni Succ.	Causa Dismissione	Valore Attuale		=	
Note									
Dati Catastali									
271	A / 409	Strada via Vicenza			(A) 19/03/1996	Cavedon Luca	+ 8.639,42		
		via Vicenza			(C) 31/12/2008		-		
		Strada			(U) 19/03/1996	= 8.639,42		+	
		Infrastrutture Demaniali (3,00%)			(D)	0,00		+	
		Infrastrutture demaniali				3.628,58		-	
		Annuale	3,00 %	3,00 %	Buono	Buono	0,00	-	
						0,00		-	
						0,00		+	
						5.010,84			
Rend. = 2,2 Superf. = 502 Vol. = Vani= propriet?									
272	A / 410	Strada via Vicenza			(A) 28/01/1991	Cavedon Luca	+ 4.922,06		
		via Vicenza			(C) 31/12/2008		-		
		Strada			(U) 28/01/1991	= 4.922,06		+	
		Infrastrutture Demaniali (3,00%)			(D)	0,00		+	
		Infrastrutture demaniali				2.559,44		-	
		Annuale	3,00 %	3,00 %	Buono	Buono	0,00	-	
						0,00		-	
						0,00		+	
						2.362,62			
Rend. = 1,26 Superf. = 286 Vol. = Vani= propriet?									

Registro Inventario Beni Immobili

16/03/2016


Pagina 137 di 487

Raggruppamento per :					Consegnatario	+	Importo Lordo		
 Voce Patrimonio Infrastrutture demaniali					Conduttore	-	Importo IVA		
						=	Valore Iniziale	+	
Progr.	Modello / Codice Inventario	Descrizione Bene			Data Attivazione	Funzione / Servizio	Totali Variazioni		+
		Ubicazione			Data Caricamento		Centro di Costo	Ammortamenti	
		Tipo Bene Immobile			Data Ultima Variaz.	Codifica SEC ' 95	Dismissioni		-
		Natura Bene			Data Dismissione		Stato del Bene	Plus o Minus Valenze	
		Tipo Ammortamento	% Inizio	% Anni Succ.	Causa Dismissione	Valore Attuale		=	
Note									
Dati Catastali									
273	A / 411	Strada via Vicenza			(A) 28/01/1991	Cavedon Luca	+ 5.576,04		
		via Vicenza			(C) 31/12/2008		-		
		Strada			(U) 28/01/1991	= 5.576,04		+	
		Infrastrutture Demaniali (3,00%)			(D)	0,00		+	
		Infrastrutture demaniali				2.899,52		-	
		Annuale	3,00 %	3,00 %	Buono	Buono	0,00		-
						0,00		-	
						0,00		+	
						2.676,52			
Rend. = 1,42 Superf. = 324 Vol. = Vani= propriet?									
274	A / 412	Strada via Vicenza			(A) 18/07/2000	Cavedon Luca	+ 6.557,01		
		via Vicenza			(C) 31/12/2008		-		
		Strada			(U) 18/07/2000	= 6.557,01		+	
		Infrastrutture Demaniali (3,00%)			(D)	0,00		+	
		Infrastrutture demaniali				2.229,38		-	
		Annuale	3,00 %	3,00 %	Buono	Buono	0,00		-
						0,00		+	
						4.327,63			
Rend. = 1,67 Superf. = 381 Vol. = Vani= propriet?									

Registro Inventario Beni Immobili

16/03/2016


Pagina 138 di 487

Raggruppamento per :					Consegnatario	+	Importo Lordo				
 Voce Patrimonio Infrastrutture demaniali					Conduttore	-	Importo IVA				
						=	Valore Iniziale	+			
Progr.	Modello / Codice Inventario	Descrizione Bene			Data Attivazione	Funzione / Servizio	Totali Variazioni		+		
		Ubicazione			Data Caricamento		Centro di Costo	Ammortamenti		-	
		Tipo Bene Immobile			Data Ultima Variaz.	Codifica SEC ' 95	Dismissioni		-		
		Natura Bene			Data Dismissione		Stato del Bene	Plus o Minus Valenze		+	
		Tipo	Ammortamento	% Inizio	% Anni Succ.	Causa Dismissione		Valore Attuale		=	
Note											
Dati Catastali											
275	A / 413	allargamento strada san pio X			(A) 09/03/2004	Cavedon Luca	+ 1.944,73				
		via San Pio X			(C) 31/12/2008		-				
		Strada			(U) 09/03/2004		= 1.944,73		+		
		Infrastrutture Demaniali (3,00%)			(D)		0,00		+		
		Infrastrutture demaniali					505,68		-		
		Annuale	3,00 %	3,00 %	Buono	Buono	0,00		-		
		Rend.= Superf.= 113 Vol.= Vani= propriet?								0,00	+
										1.439,05	
276	A / 414	allargamento strada san pio X			(A) 26/06/2003	Cavedon Luca	+ 309,78				
		via San Pio X			(C) 31/12/2008		-				
		Strada			(U) 26/06/2003		= 309,78		+		
		Infrastrutture Demaniali (3,00%)			(D)		0,00		+		
		Infrastrutture demaniali					86,78		-		
		Annuale	3,00 %	3,00 %	Buono	Buono	0,00		-		
		Rend.= 0,15 Superf.= 18 Vol.= Vani= propriet?								0,00	+
										223,00	

Registro Inventario Beni Immobili

16/03/2016


Pagina 139 di 487

Raggruppamento per :					Consegnatario		+ Importo Lordo	
 Voce Patrimonio Infrastrutture demaniali					Conditore		- Importo IVA	
							= Valore Iniziale +	
Progr.	Modello / Codice Inventario	Descrizione Bene			Data Attivazione	Funzione / Servizio	+ Totali Variazioni	
		Ubicazione			Data Caricamento		- Ammortamenti	
		Tipo Bene Immobile			Data Ultima Variaz.	Centro di Costo	- Dismissioni	
		Natura Bene			Data Dismissione		Codifica SEC ' 95	+ Plus o Minus Valenze
		Tipo Ammortamento	% Inizio	% Anni Succ.	Causa Dismissione	Stato del Bene		= Valore Attuale
Note								
Dati Catastali								
277	A / 416	POZZO ACQUEDOTTO			(A) 30/09/1999	Cavedon Luca	+ 60.000,00	
		via Monte Grappa			(C) 31/12/2008		- -----	
		Fabbricato			(U) 30/09/1999		= 60.000,00 +	
		Infrastrutture Demaniali (3,00%) Infrastrutture demaniali			(D) -----		0,00 +	
		Annuale	3,00 %	3,00 %	Buono	Buono	- 30.600,00	
		Rend. = 1342,79 Superf. = Vol. = Vani = 1000/1000					- 0,00	
							+ 0,00	
							29.400,00	
Identificativi Catastali		Sezione		Foglio	Numero	Subalt.	Partita	
				1	908		0	
278	A / 421	Strada via Vicenza			(A) 28/01/1991	Cavedon Luca	+ 30.083,08	
		via Vicenza			(C) 31/12/2008		- -----	
		Strada			(U) 28/01/1991		= 30.083,08 +	
		Infrastrutture Demaniali (3,00%) Infrastrutture demaniali			(D) -----		0,00 +	
		Annuale	3,00 %	3,00 %	Buono	Buono	- 15.643,16	
		Rend. = 7,67 Superf. = 1748 Vol. = Vani = 1000/1000					- 0,00	
							+ 0,00	
							14.439,92	

Registro Inventario Beni Immobili

16/03/2016


Pagina 140 di 487

Raggruppamento per :					Consegnatario	+	Importo Lordo		
 Voce Patrimonio Infrastrutture demaniali					Conduttore	-	Importo IVA		
						=	Valore Iniziale	+	
Progr.	Modello / Codice Inventario	Descrizione Bene			Data Attivazione	Funzione / Servizio	Totali Variazioni		+
		Ubicazione			Data Caricamento		Centro di Costo	Ammortamenti	
		Tipo Bene Immobile			Data Ultima Variaz.	Codifica SEC ' 95	Dismissioni		-
		Natura Bene			Data Dismissione		Stato del Bene	Plus o Minus Valenze	
		Tipo Ammortamento	% Inizio	% Anni Succ.	Causa Dismissione	Valore Attuale		=	
Note									
Dati Catastali									
279	A / 430	Strada via Grado			(A) 01/09/1994	Cavedon Luca	+ 258,15		
		via Grado			(C) 31/12/2008		-		
		Strada			(U) 01/09/1994	= 258,15		+	
		Infrastrutture Demaniali (3,00%)			(D)	0,00		+	
		Infrastrutture demaniali				118,68		-	
		Annuale	3,00 %	3,00 %	Buono	Buono	0,00		-
Rend.= Superf.= 15 Vol.= Vani= 1000/1000						0,00		-	
						139,47		+	
280	A / 432	strada allargamento via trieste			(A) 30/01/1996	Cavedon Luca	+ 5.369,52		
		via Trieste			(C) 31/12/2008		-		
		Strada			(U) 30/01/1996	= 5.369,52		+	
		Infrastrutture Demaniali (3,00%)			(D)	0,00		+	
		Infrastrutture demaniali				2.255,20		-	
		Annuale	3,00 %	3,00 %	Buono	Buono	0,00		-
Rend.= 1,37 Superf.= 312 Vol.= Vani= 1000/1000						0,00		+	
						3.114,32			

Registro Inventario Beni Immobili

16/03/2016


Pagina 141 di 487

Raggruppamento per :					Consegnatario	+	Importo Lordo		
 Voce Patrimonio Infrastrutture demaniali					Conduttore	-	Importo IVA		
						=	Valore Iniziale	+	
Progr.	Modello / Codice Inventario	Descrizione Bene			Data Attivazione	Funzione / Servizio	Totali Variazioni		+
		Ubicazione			Data Caricamento		Centro di Costo	Ammortamenti	
		Tipo Bene Immobile			Data Ultima Variaz.	Codifica SEC ' 95	Dismissioni		-
		Natura Bene			Data Dismissione		Stato del Bene	Plus o Minus Valenze	
		Tipo Ammortamento	% Inizio	% Anni Succ.	Causa Dismissione	Valore Attuale		=	
Note									
Dati Catastali									
281	A / 433	strada allargamento via trieste			(A) 30/01/1996	Cavedon Luca	+ 154,89		
		via Trieste			(C) 31/12/2008		-		
		Strada			(U) 30/01/1996	= 154,89		+	
		Infrastrutture Demaniali (3,00%)			(D)	0,00		+	
		Infrastrutture demaniali				154,89		-	
		Annuale	3,00 %	3,00 %	Buono	0,00		-	
						0,00		-	
						0,00		+	
						0,00			
Rend. = 0,06 Superf. = 9 Vol. = Vani = 1000/1000									
282	A / 439	tratto stradale via campagnola			(A) 14/09/2004	Cavedon Luca	+ 4.663,91		
		via Campagnola			(C) 31/12/2008		-		
		Strada			(U) 14/09/2004	= 4.663,91		+	
		Infrastrutture Demaniali (3,00%)			(D)	0,00		+	
		Infrastrutture demaniali				1.212,64		-	
		Annuale	3,00 %	3,00 %	Buono	0,00		-	
						0,00		+	
						3.451,27			
Rend. = 1,19 Superf. = 271 Vol. = Vani = propriet?									

Registro Inventario Beni Immobili

16/03/2016


Pagina 142 di 487

Raggruppamento per :					Consegnatario	+	Importo Lordo		
 Voce Patrimonio Infrastrutture demaniali					Conduttore	-	Importo IVA		
						=	Valore Iniziale	+	
Progr.	Modello / Codice Inventario	Descrizione Bene			Data Attivazione	Funzione / Servizio	Totali Variazioni		+
		Ubicazione			Data Caricamento		Centro di Costo	Ammortamenti	
		Tipo Bene Immobile			Data Ultima Variaz.	Codifica SEC ' 95	Dismissioni		-
		Natura Bene			Data Dismissione		Stato del Bene	Plus o Minus Valenze	
		Tipo Ammortamento	% Inizio	% Anni Succ.	Causa Dismissione	Valore Attuale		=	
Note									
Dati Catastali									
283	A / 440	strada via marconi			(A) 28/01/1991	Cavedon Luca	+ 52.301,19		
		via Marconi			(C) 31/12/2008		-		
		Strada			(U) 28/01/1991	= 52.301,19		+	
		Infrastrutture Demaniali (3,00%)			(D)	0,00		+	
		Infrastrutture demaniali				27.196,54		-	
		Annuale	3,00 %	3,00 %	Buono	Buono	0,00		-
		Rend. = 22,76 Superf. = 3039 Vol. = Vani = 1000/1000					0,00		-
							0,00		+
							25.104,65		
284	A / 441	strada via marconi			(A) 28/01/1991	Cavedon Luca	+ 10.050,64		
		via Marconi			(C) 31/12/2008		-		
		Strada			(U) 28/01/1991	= 10.050,64		+	
		Infrastrutture Demaniali (3,00%)			(D)	0,00		+	
		Infrastrutture demaniali				5.226,27		-	
		Annuale	3,00 %	3,00 %	Buono	Buono	0,00		-
		Rend. = 2,41 Superf. = 584 Vol. = Vani = 1000/1000					0,00		+
							4.824,37		

Registro Inventario Beni Immobili

16/03/2016


Pagina 143 di 487

Raggruppamento per :					Consegnatario	+	Importo Lordo		
 Voce Patrimonio Infrastrutture demaniali					Conduttore	-	Importo IVA		
						=	Valore Iniziale	+	
Progr.	Modello / Codice Inventario	Descrizione Bene			Data Attivazione	Funzione / Servizio	Totali Variazioni		+
		Ubicazione			Data Caricamento		Centro di Costo	Ammortamenti	
		Tipo Bene Immobile			Data Ultima Variaz.	Codifica SEC ' 95	Dismissioni		-
		Natura Bene			Data Dismissione		Stato del Bene	Plus o Minus Valenze	
		Tipo Ammortamento	% Inizio	% Anni Succ.	Causa Dismissione	Valore Attuale		=	
Note									
Dati Catastali									
285	A / 442	strada via monte pasubio			(A) 28/01/1991	Cavedon Luca	+ 3.751,78		
		via Monte Pasubio			(C) 31/12/2008		-		
		Strada			(U) 28/01/1991	= 3.751,78		+	
		Infrastrutture Demaniali (3,00%)			(D)	0,00		+	
		Infrastrutture demaniali				1.951,02		-	
		Annuale	3,00 %	3,00 %	Buono	Buono	0,00		-
							0,00		-
							0,00		+
							1.800,76		
Rend. = 1,63 Superf. = 218 Vol. = Vani = 1000/1000									
286	A / 443	strada via monte pasubio			(A) 03/02/1981	Cavedon Luca	+ 5.472,78		
		via Monte Pasubio			(C) 31/12/2008		-		
		Strada			(U) 03/02/1981	= 5.472,78		+	
		Infrastrutture Demaniali (3,00%)			(D)	0,00		+	
		Infrastrutture demaniali				3.940,54		-	
		Annuale	3,00 %	3,00 %	Buono	Buono	0,00		-
							0,00		-
							0,00		+
							1.532,24		
Rend. = 2,38 Superf. = 318 Vol. = Vani = 1000/1000									

Registro Inventario Beni Immobili

16/03/2016


Pagina 144 di 487

Raggruppamento per :					Consegnatario	+	Importo Lordo		
 Voce Patrimonio Infrastrutture demaniali					Conduttore	-	Importo IVA		
						=	Valore Iniziale	+	
Progr.	Modello / Codice Inventario	Descrizione Bene			Data Attivazione	Funzione / Servizio	Totali Variazioni		+
		Ubicazione			Data Caricamento		Centro di Costo	Ammortamenti	
		Tipo Bene Immobile			Data Ultima Variaz.	Codifica SEC ' 95	Dismissioni		-
		Natura Bene			Data Dismissione		Stato del Bene	Plus o Minus Valenze	
		Tipo Ammortamento	% Inizio	% Anni Succ.	Causa Dismissione	Valore Attuale		=	
Note									
Dati Catastali									
287	A / 444	strada via marconi			(A) 28/01/1991	Cavedon Luca	+ 13.768,00		
		via Marconi			(C) 31/12/2008		-		
		Strada			(U) 28/01/1991	= 13.768,00		+	
		Infrastrutture Demaniali (3,00%)			(D)	0,00		+	
		Infrastrutture demaniali				7.159,36		-	
		Annuale	3,00 %	3,00 %	Buono	0,00		-	
						0,00		+	
						6.608,64			
Rend. = 5,16 Superf. = 800 Vol. = Vani = 1000/1000									
288	A / 445	relitto stradale z.i.			(A) 03/02/1981	Cavedon Luca	+ 172,10		
					(C) 31/12/2008		-		
		Strada			(U) 03/02/1981	= 172,10		+	
		Infrastrutture Demaniali (3,00%)			(D)	0,00		+	
		Infrastrutture demaniali				172,10		-	
		Annuale	3,00 %	3,00 %	Buono	0,00		-	
						0,00		+	
						0,00			
Rend. = 0,07 Superf. = 10 Vol. = Vani = 1000/1000									

Registro Inventario Beni Immobili

16/03/2016


Pagina 145 di 487

Raggruppamento per :					Consegnatario	+	Importo Lordo		
 Voce Patrimonio Infrastrutture demaniali					Conduttore	-	Importo IVA		
							=	Valore Iniziale	+
Progr.	Modello / Codice Inventario	Descrizione Bene			Data Attivazione	Funzione / Servizio	Totali Variazioni		+
		Ubicazione			Data Caricamento		Centro di Costo	Ammortamenti	
		Tipo Bene Immobile			Data Ultima Variaz.	Codifica SEC ' 95	Dismissioni		-
		Natura Bene			Data Dismissione		Stato del Bene	Plus o Minus Valenze	
		Tipo Ammortamento	% Inizio	% Anni Succ.	Causa Dismissione	Valore Attuale		=	
Note									
Dati Catastali									
289	A / 447	via monte pasubio			(A) 03/02/1981	Cavedon Luca	+ 808,87		
		via Monte Pasubio			(C) 31/12/2008		-		
		Strada			(U) 03/02/1981	= 808,87		+	
		Infrastrutture Demaniali (3,00%)			(D)	0,00		+	
		Infrastrutture demaniali				582,48		-	
		Annuale			3,00 %	3,00 %	Buono	Buono	0,00
Rend. = 0,39 Superf. = 47 Vol. = Vani = 1000/1000									
							0,00		-
							0,00		-
							0,00		+
							226,39		
290	A / 448	via monte pasubio			(A) 31/12/2001	Cavedon Luca	+ 189,31		
		via Monte Pasubio			(C) 31/12/2008		-		
		Strada			(U) 31/12/2001	= 189,31		+	
		Infrastrutture Demaniali (3,00%)			(D)	0,00		+	
		Infrastrutture demaniali				189,31		-	
		Annuale			3,00 %	3,00 %	Buono	Buono	0,00
Rend. = 0,08 Superf. = 11 Vol. = Vani = 1000/1000									
							0,00		-
							0,00		+
							0,00		

Registro Inventario Beni Immobili

16/03/2016


Pagina 146 di 487

Raggruppamento per :					Consegnatario	+	Importo Lordo		
 Voce Patrimonio Infrastrutture demaniali					Conduttore	-	Importo IVA		
						=	Valore Iniziale	+	
Progr.	Modello / Codice Inventario	Descrizione Bene			Data Attivazione	Funzione / Servizio	Totali Variazioni		+
		Ubicazione			Data Caricamento		Centro di Costo	Ammortamenti	
		Tipo Bene Immobile			Data Ultima Variaz.	Codifica SEC ' 95	Dismissioni		-
		Natura Bene			Data Dismissione		Stato del Bene	Plus o Minus Valenze	
		Tipo Ammortamento	% Inizio	% Anni Succ.	Causa Dismissione	Valore Attuale		=	
Note									
Dati Catastali									
291	A / 455	strada vegri			(A) 04/10/1985	Cavedon Luca	+ 46.725,15		
		via Vegri			(C) 31/12/2008		-		
		Strada			(U) 04/10/1985	= 46.725,15		+	
		Infrastrutture Demaniali (3,00%)			(D)	0,00		+	
		Infrastrutture demaniali				29.904,00		-	
		Annuale	3,00 %	3,00 %	Buono	Buono	0,00		-
		Rend. = 17,53 Superf. = 2715 Vol. = Vani = 1000/1000					0,00		-
							0,00		+
							16.821,15		
292	A / 456	strada vegri			(A) 04/10/1985	Cavedon Luca	+ 688,40		
		via Vegri			(C) 31/12/2008		-		
		Strada			(U) 04/10/1985	= 688,40		+	
		Infrastrutture Demaniali (3,00%)			(D)	0,00		+	
		Infrastrutture demaniali				440,63		-	
		Annuale	3,00 %	3,00 %	Buono	Buono	0,00		-
		Rend. = Superf. = 40 Vol. = Vani = 1000/1000					0,00		+
							247,77		

Registro Inventario Beni Immobili

16/03/2016


Pagina 147 di 487

Raggruppamento per :					Consegnatario	+	Importo Lordo		
 Voce Patrimonio Infrastrutture demaniali					Conduttore	-	Importo IVA		
						=	Valore Iniziale	+	
Progr.	Modello / Codice Inventario	Descrizione Bene			Data Attivazione	Funzione / Servizio	Totali Variazioni		+
		Ubicazione			Data Caricamento		Centro di Costo	Ammortamenti	
		Tipo Bene Immobile			Data Ultima Variaz.	Codifica SEC ' 95	Dismissioni		-
		Natura Bene			Data Dismissione		Stato del Bene	Plus o Minus Valenze	
		Tipo Ammortamento	% Inizio	% Anni Succ.	Causa Dismissione	Valore Attuale		=	
Note									
Dati Catastali									
293	A / 457	strada vegri			(A) 04/10/1985	Cavedon Luca	+ 516,30		
		via Vegri			(C) 31/12/2008		-		
		Strada			(U) 04/10/1985	= 516,30		+	
		Infrastrutture Demaniali (3,00%)			(D)	0,00		+	
		Infrastrutture demaniali				330,55		-	
		Annuale	3,00 %	3,00 %	Buono	0,00		-	
						0,00		-	
						0,00		+	
						185,75			
Rend. = 0,22 Superf. = 30 Vol. = Vani = 1000/1000									
294	A / 458	strada vegri			(A) 04/10/1985	Cavedon Luca	+ 27.191,80		
		via Vegri			(C) 31/12/2008		-		
		Strada			(U) 04/10/1985	= 27.191,80		+	
		Infrastrutture Demaniali (3,00%)			(D)	0,00		+	
		Infrastrutture demaniali				17.402,86		-	
		Annuale	3,00 %	3,00 %	Buono	0,00		-	
						0,00		-	
						0,00		+	
						9.788,94			
Rend. = 6,94 Superf. = 1580 Vol. = Vani = 1000/1000									

Registro Inventario Beni Immobili

16/03/2016


Pagina 148 di 487

Raggruppamento per :					Consegnatario	+	Importo Lordo		
 Voce Patrimonio Infrastrutture demaniali					Conduttore	-	Importo IVA		
						=	Valore Iniziale	+	
Progr.	Modello / Codice Inventario	Descrizione Bene			Data Attivazione	Funzione / Servizio	Totali Variazioni		+
		Ubicazione			Data Caricamento		Centro di Costo	Ammortamenti	
		Tipo Bene Immobile			Data Ultima Variaz.	Codifica SEC ' 95	Dismissioni		-
		Natura Bene			Data Dismissione		Stato del Bene	Plus o Minus Valenze	
		Tipo Ammortamento	% Inizio	% Anni Succ.	Causa Dismissione	Valore Attuale		=	
Note									
Dati Catastali									
295	A / 459	relitto stradale z.i.			(A) 07/10/1985	Cavedon Luca	+ 12.580,51		
		Strada			(C) 31/12/2008		-		
		Infrastrutture Demaniali (3,00%)			(U) 07/10/1985	= 12.580,51		+	
		Infrastrutture demaniali			(D)	0,00		+	
		Annuale	3,00 %	3,00 %	Buono	Buono	8.051,53		-
		Rend. = 3,21 Superf. = 731 Vol. = Vani = 1000/1000					0,00		-
							0,00		+
							4.528,98		
296	A / 461	RELITTO STRADALE A TERMINE VIA VOLTA			(A) 02/10/2008	Cavedon Luca	+ 1.514,48		
		via Volta			(C) 31/12/2008		-		
		Strada			(U) 02/10/2008	= 1.514,48		+	
		Infrastrutture Demaniali (3,00%)			(D)	0,00		+	
		Infrastrutture demaniali				272,60		-	
		Annuale	3,00 %	3,00 %	Buono	Buono	0,00		-
		Rend. = 0,66 Superf. = 88 Vol. = Vani = 1000/1000					0,00		+
							1.241,88		

Registro Inventario Beni Immobili

16/03/2016


Pagina 149 di 487

Raggruppamento per :					Consegnatario	+	Importo Lordo		
 Voce Patrimonio Infrastrutture demaniali					Conduttore	-	Importo IVA		
						=	Valore Iniziale	+	
Progr.	Modello / Codice Inventario	Descrizione Bene			Data Attivazione	Funzione / Servizio	Totali Variazioni		+
		Ubicazione			Data Caricamento		Centro di Costo	Ammortamenti	
		Tipo Bene Immobile			Data Ultima Variaz.	Codifica SEC ' 95	Dismissioni		-
		Natura Bene			Data Dismissione		Stato del Bene	Plus o Minus Valenze	
		Tipo	Ammortamento	% Inizio	% Anni Succ.	Causa Dismissione		Valore Attuale	
Note									
Dati Catastali									
297	A / 462	strada via volta			(A) 02/10/2008	Cavedon Luca	+ 28.172,77		
		via Volta			(C) 31/12/2008		-		
		Strada			(U) 02/10/2008	= 28.172,77		+	
		Infrastrutture Demaniali (3,00%)			(D)	0,00		+	
		Infrastrutture demaniali				5.071,12		-	
		Annuale	3,00 %	3,00 %	Buono	Buono	0,00		-
							0,00		-
							0,00		+
							23.101,65		
Rend. = 12,26 Superf. = 1637 Vol. = Vani = 1000/1000									
298	A / 463	relitto stradale via g.galilei			(A) 11/07/2001	Cavedon Luca	+ 1.187,49		
		via G.Galilei			(C) 31/12/2008		-		
		Strada			(U) 11/07/2001	= 1.187,49		+	
		Infrastrutture Demaniali (3,00%)			(D)	0,00		+	
		Infrastrutture demaniali				380,01		-	
		Annuale	3,00 %	3,00 %	Buono	Buono	0,00		-
							0,00		+
							807,48		
Rend. = Superf. = 69 Vol. = Vani = propriet?									

Registro Inventario Beni Immobili

16/03/2016


Pagina 150 di 487

Raggruppamento per :					Consegnatario	+	Importo Lordo		
 Voce Patrimonio Infrastrutture demaniali					Conduttore	-	Importo IVA		
						=	Valore Iniziale	+	
Progr.	Modello / Codice Inventario	Descrizione Bene			Data Attivazione	Funzione / Servizio	Totali Variazioni		+
		Ubicazione			Data Caricamento		Centro di Costo	Ammortamenti	
		Tipo Bene Immobile			Data Ultima Variaz.	Codifica SEC ' 95	Dismissioni		-
		Natura Bene			Data Dismissione		Stato del Bene	Plus o Minus Valenze	
		Tipo Ammortamento	% Inizio	% Anni Succ.	Causa Dismissione	Valore Attuale		=	
Note									
Dati Catastali									
299	A / 472	strada via san rocco			(A) 19/11/1998	Cavedon Luca	+ 602,35		
		via San Rocco			(C) 31/12/2008		-		
		Strada			(U) 19/11/1998	= 602,35		+	
		Infrastrutture Demaniali (3,00%)			(D)	0,00		+	
		Infrastrutture demaniali				228,94		-	
		Annuale	3,00 %	3,00 %	Buono	0,00		-	
						0,00		+	
						373,41			
Rend. = 0,23 Superf. = 35 Vol. = Vani = 1000/1000									
300	A / 495	strada viale della pace			(A) 18/10/1985	Cavedon Luca	+ 6.729,11		
		viale della Pace			(C) 31/12/2008		-		
		Strada			(U) 18/10/1985	= 6.729,11		+	
		Infrastrutture Demaniali (3,00%)			(D)	0,00		+	
		Infrastrutture demaniali				4.306,56		-	
		Annuale	3,00 %	3,00 %	Buono	0,00		-	
						0,00		+	
						2.422,55			
Rend. = 2,02 Superf. = 391 Vol. = Vani = 1000/1000									

Registro Inventario Beni Immobili

16/03/2016


Pagina 151 di 487

Raggruppamento per :					Consegnatario	+	Importo Lordo		
 Voce Patrimonio Infrastrutture demaniali					Conduttore	-	Importo IVA		
						=	Valore Iniziale	+	
Progr.	Modello / Codice Inventario	Descrizione Bene			Data Attivazione	Funzione / Servizio	Totali Variazioni		+
		Ubicazione			Data Caricamento		Centro di Costo	Ammortamenti	
		Tipo Bene Immobile			Data Ultima Variaz.	Codifica SEC ' 95	Dismissioni		-
		Natura Bene			Data Dismissione		Stato del Bene	Plus o Minus Valenze	
		Tipo	Ammortamento	% Inizio	% Anni Succ.	Causa Dismissione		Valore Attuale	
Note									
Dati Catastali									
301	A / 499	relitto stradale via dell'alpino			(A) 20/09/1985	Cavedon Luca	+ 137,68		
		via dell'Alpino			(C) 31/12/2008		-		
		Strada			(U) 20/09/1985	Buono	= 137,68		+
		Infrastrutture Demaniali (3,00%)			(D)		0,00		+
		Infrastrutture demaniali					137,68		-
		Annuale	3,00 %	3,00 %	Buono		0,00		-
							0,00		-
							0,00		+
							0,00		
Rend. = 0,06 Superf. = 8 Vol. = Vani = 1000/1000									
302	A / 501	tratto stradale via trento			(A) 17/10/1985	Cavedon Luca	+ 1.480,06		
		via Trento			(C) 31/12/2008		-		
		Strada			(U) 17/10/1985	Buono	= 1.480,06		+
		Infrastrutture Demaniali (3,00%)			(D)		0,00		+
		Infrastrutture demaniali					947,20		-
		Annuale	3,00 %	3,00 %	Buono		0,00		-
							0,00		-
							0,00		+
							532,86		
Rend. = Superf. = 86 Vol. = Vani = 1000/1000									

Registro Inventario Beni Immobili

16/03/2016


Pagina 152 di 487

Raggruppamento per :					Consegnatario	+	Importo Lordo		
 Voce Patrimonio Infrastrutture demaniali					Conduttore	-	Importo IVA		
						=	Valore Iniziale	+	
Progr.	Modello / Codice Inventario	Descrizione Bene			Data Attivazione	Funzione / Servizio	Totali Variazioni		+
		Ubicazione			Data Caricamento		Centro di Costo	Ammortamenti	
		Tipo Bene Immobile			Data Ultima Variaz.	Codifica SEC ' 95	Dismissioni		-
		Natura Bene			Data Dismissione		Stato del Bene	Plus o Minus Valenze	
		Tipo Ammortamento	% Inizio	% Anni Succ.	Causa Dismissione	Valore Attuale		=	
Note									
Dati Catastali									
303	A / 502	tratto stradale viale della pace			(A) 18/10/1985	Cavedon Luca	+ 9.362,24		
		viale della Pace			(C) 31/12/2008		-		
		Strada			(U) 18/10/1985	= 9.362,24		+	
		Infrastrutture Demaniali (3,00%)			(D)	0,00		+	
		Infrastrutture demaniali				5.991,99		-	
		Annuale	3,00 %	3,00 %	Buono	Buono	0,00	-	
						0,00		-	
						0,00		+	
						3.370,25			
Rend. = 4,5 Superf. = 544 Vol. = Vani = 1000/1000									
304	A / 504	tratto viale della pace			(A) 20/03/1986	Cavedon Luca	+ 10.067,85		
		viale della Pace			(C) 31/12/2008		-		
		Strada			(U) 20/03/1986	= 10.067,85		+	
		Infrastrutture Demaniali (3,00%)			(D)	0,00		+	
		Infrastrutture demaniali				6.242,16		-	
		Annuale	3,00 %	3,00 %	Buono	Buono	0,00	-	
						0,00		-	
						0,00		+	
						3.825,69			
Rend. = 4,83 Superf. = 585 Vol. = Vani = 1000/1000									

Registro Inventario Beni Immobili

16/03/2016


Pagina 153 di 487

Raggruppamento per :					Consegnatario	+	Importo Lordo		
 Voce Patrimonio Infrastrutture demaniali					Conduttore	-	Importo IVA		
						=	Valore Iniziale	+	
Progr.	Modello / Codice Inventario	Descrizione Bene			Data Attivazione	Funzione / Servizio	Totali Variazioni		+
		Ubicazione			Data Caricamento		Centro di Costo	Ammortamenti	
		Tipo Bene Immobile			Data Ultima Variaz.	Codifica SEC ' 95	Dismissioni		-
		Natura Bene			Data Dismissione		Stato del Bene	Plus o Minus Valenze	
		Tipo Ammortamento	% Inizio	% Anni Succ.	Causa Dismissione	Valore Attuale		=	
Note									
Dati Catastali									
305	A / 505	tratto viale della pace			(A) 20/03/1986	Cavedon Luca	+ 550,72		
		viale della Pace			(C) 31/12/2008		-		
		Strada			(U) 20/03/1986	= 550,72		+	
		Infrastrutture Demaniali (3,00%)			(D)	0,00		+	
		Infrastrutture demaniali				341,32		-	
		Annuale	3,00 %	3,00 %	Buono	0,00		-	
						0,00		+	
						209,40			
Rend. = 0,26 Superf. = 32 Vol. = Vani = 1000/1000									
306	A / 506	tratto viale della pace			(A) 20/03/1986	Cavedon Luca	+ 1.996,36		
		viale della Pace			(C) 31/12/2008		-		
		Strada			(U) 20/03/1986	= 1.996,36		+	
		Infrastrutture Demaniali (3,00%)			(D)	0,00		+	
		Infrastrutture demaniali				1.237,82		-	
		Annuale	3,00 %	3,00 %	Buono	0,00		-	
						0,00		+	
						758,54			
Rend. = 0,96 Superf. = 116 Vol. = Vani = 1000/1000									

Registro Inventario Beni Immobili

16/03/2016


Pagina 154 di 487

Raggruppamento per :					Consegnatario	+	Importo Lordo		
 Voce Patrimonio Infrastrutture demaniali					Conduttore	-	Importo IVA		
						=	Valore Iniziale	+	
Progr.	Modello / Codice Inventario	Descrizione Bene			Data Attivazione	Funzione / Servizio	Totali Variazioni		+
		Ubicazione			Data Caricamento		Centro di Costo	Ammortamenti	
		Tipo Bene Immobile			Data Ultima Variaz.	Codifica SEC ' 95	Dismissioni		-
		Natura Bene			Data Dismissione		Stato del Bene	Plus o Minus Valenze	
		Tipo Ammortamento	% Inizio	% Anni Succ.	Causa Dismissione	Valore Attuale		=	
Note									
Dati Catastali									
307	A / 527	allargamento stradale via strada del Gatto			(A) 14/10/1985	Cavedon Luca	+ 17,21		
		via Strada del Gatto			(C) 31/12/2008		-		
		Strada			(U) 14/10/1985	= 17,21		+	
		Infrastrutture Demaniali (3,00%)			(D)	0,00		+	
		Infrastrutture demaniali				17,21		-	
		Annuale	3,00 %	3,00 %	Buono	Buono	0,00		-
Rend.= Superf.= 1 Vol.= Vani= 1000/1000									
308	A / 528	allargamento stradale via strada del Gatto			(A) 14/10/1985	Cavedon Luca	+ 550,72		
		via Strada del Gatto			(C) 31/12/2008		-		
		Strada			(U) 14/10/1985	= 550,72		+	
		Infrastrutture Demaniali (3,00%)			(D)	0,00		+	
		Infrastrutture demaniali				352,33		-	
		Annuale	3,00 %	3,00 %	Buono	Buono	0,00		-
Rend.= Superf.= 32 Vol.= Vani= 1000/1000									
						198,39		+	

Registro Inventario Beni Immobili

16/03/2016


Pagina 155 di 487

Raggruppamento per :					Consegnatario	+	Importo Lordo		
 Voce Patrimonio Infrastrutture demaniali					Conduttore	-	Importo IVA		
						=	Valore Iniziale	+	
Progr.	Modello / Codice Inventario	Descrizione Bene			Data Attivazione	Funzione / Servizio	Totali Variazioni		+
		Ubicazione			Data Caricamento		Centro di Costo	Ammortamenti	
		Tipo Bene Immobile			Data Ultima Variaz.	Codifica SEC ' 95	Dismissioni		-
		Natura Bene			Data Dismissione		Stato del Bene	Plus o Minus Valenze	
		Tipo Ammortamento	% Inizio	% Anni Succ.	Causa Dismissione	Valore Attuale		=	
Note									
Dati Catastali									
309	A / 529	allargamento stradale via strada del Gatto			(A) 14/10/1985	Cavedon Luca	+ 636,77		
		via Strada del Gatto			(C) 31/12/2008		-		
		Strada			(U) 14/10/1985	= 636,77		+	
		Infrastrutture Demaniali (3,00%)			(D)	0,00		+	
		Infrastrutture demaniali				407,66		-	
		Annuale	3,00 %	3,00 %	Buono	Buono	0,00		-
Rend.= Superf.= 37 Vol.= Vani= 1000/1000							0,00		-
							0,00		+
							229,11		
310	A / 530	allargamento stradale via strada del Gatto			(A) 14/10/1985	Cavedon Luca	+ 51,63		
		via Strada del Gatto			(C) 31/12/2008		-		
		Strada			(U) 14/10/1985	= 51,63		+	
		Infrastrutture Demaniali (3,00%)			(D)	0,00		+	
		Infrastrutture demaniali				51,63		-	
		Annuale	3,00 %	3,00 %	Buono	Buono	0,00		-
Rend.= Superf.= 3 Vol.= Vani= 1000/1000							0,00		-
							0,00		+
							0,00		

Registro Inventario Beni Immobili

16/03/2016


Pagina 156 di 487

Raggruppamento per :					Consegnatario	+	Importo Lordo		
 Voce Patrimonio Infrastrutture demaniali					Conduttore	-	Importo IVA		
						=	Valore Iniziale	+	
Progr.	Modello / Codice Inventario	Descrizione Bene			Data Attivazione	Funzione / Servizio	Totali Variazioni		+
		Ubicazione			Data Caricamento		Centro di Costo	Ammortamenti	
		Tipo Bene Immobile			Data Ultima Variaz.	Codifica SEC ' 95	Dismissioni		-
		Natura Bene			Data Dismissione		Stato del Bene	Plus o Minus Valenze	
		Tipo Ammortamento	% Inizio	% Anni Succ.	Causa Dismissione	Valore Attuale		=	
Note									
Dati Catastali									
311	A / 531	allargamento stradale via strada del Gatto			(A) 14/10/1985	Cavedon Luca	+ 68,84		
		via Strada del Gatto			(C) 31/12/2008		-		
		Strada			(U) 14/10/1985	= 68,84		+	
		Infrastrutture Demaniali (3,00%)			(D)	0,00		+	
		Infrastrutture demaniali				68,84		-	
		Annuale	3,00 %	3,00 %	Buono	0,00		-	
						0,00		-	
						0,00		+	
						0,00			
Rend.= Superf.= 4 Vol.= Vani= 1000/1000									
312	A / 532	allargamento stradale via strada del Gatto			(A) 25/10/1985	Cavedon Luca	+ 3.768,99		
		via Strada del Gatto			(C) 31/12/2008		-		
		Strada			(U) 25/10/1985	= 3.768,99		+	
		Infrastrutture Demaniali (3,00%)			(D)	0,00		+	
		Infrastrutture demaniali				2.412,16		-	
		Annuale	3,00 %	3,00 %	Buono	0,00		-	
						0,00		-	
						0,00		+	
						1.356,83			
Rend.= 1,64 Superf.= 219 Vol.= Vani= 1000/1000									

Registro Inventario Beni Immobili

16/03/2016


Pagina 157 di 487

Raggruppamento per :					Consegnatario	+	Importo Lordo		
 Voce Patrimonio Infrastrutture demaniali					Conduttore	-	Importo IVA		
							=	Valore Iniziale	+
Progr.	Modello / Codice Inventario	Descrizione Bene			Data Attivazione	Funzione / Servizio	Totali Variazioni		+
		Ubicazione			Data Caricamento		Centro di Costo	Ammortamenti	
		Tipo Bene Immobile			Data Ultima Variaz.	Codifica SEC ' 95	Dismissioni		-
		Natura Bene			Data Dismissione		Stato del Bene	Plus o Minus Valenze	
		Tipo Ammortamento	% Inizio	% Anni Succ.	Causa Dismissione	Valore Attuale		=	
Note									
Dati Catastali									
313	A / 533	allargamento stradale via strada del Gatto			(A) 25/10/1985	Cavedon Luca	+ 3.872,25		
		via Strada del Gatto			(C) 31/12/2008		-		
		Strada			(U) 25/10/1985	= 3.872,25		+	
		Infrastrutture Demaniali (3,00%)			(D)	0,00		+	
		Infrastrutture demaniali				2.478,39		-	
		Annuale	3,00 %	3,00 %	Buono	0,00		-	
						0,00		+	
						1.393,86			
Rend. = 1,86 Superf. = 225 Vol. = Vani = 1000/1000									
314	A / 534	allargamento stradale via strada del Gatto			(A) 25/10/1985	Cavedon Luca	+ 3.768,99		
		via Strada del Gatto			(C) 31/12/2008		-		
		Strada			(U) 25/10/1985	= 3.768,99		+	
		Infrastrutture Demaniali (3,00%)			(D)	0,00		+	
		Infrastrutture demaniali				2.412,16		-	
		Annuale	3,00 %	3,00 %	Buono	0,00		-	
						0,00		+	
						1.356,83			
Rend. = 1,81 Superf. = 219 Vol. = Vani = 1000/1000									

Registro Inventario Beni Immobili

16/03/2016


Pagina 158 di 487

Raggruppamento per :					Consegnatario	+	Importo Lordo		
 Voce Patrimonio Infrastrutture demaniali					Conduttore	-	Importo IVA		
						=	Valore Iniziale	+	
Progr.	Modello / Codice Inventario	Descrizione Bene			Data Attivazione	Funzione / Servizio	Totali Variazioni		+
		Ubicazione			Data Caricamento		Centro di Costo	Ammortamenti	
		Tipo Bene Immobile			Data Ultima Variaz.	Codifica SEC ' 95	Dismissioni		-
		Natura Bene			Data Dismissione		Stato del Bene	Plus o Minus Valenze	
		Tipo Ammortamento	% Inizio	% Anni Succ.	Causa Dismissione	Valore Attuale		=	
Note									
Dati Catastali									
315	A / 535	allargamento stradale via strada del Gatto			(A) 25/10/1985	Cavedon Luca	+ 4.130,40		
		via Strada del Gatto			(C) 31/12/2008		-		
		Strada			(U) 25/10/1985		= 4.130,40		+
		Infrastrutture Demaniali (3,00%)			(D)		0,00		+
		Infrastrutture demaniali				2.643,51		-	
		Annuale	3,00 %	3,00 %	Buono	0,00		-	
						0,00		+	
		Rend. = 1,98 Superf. = 240 Vol. = Vani = 1000/1000				1.486,89			
316	A / 536	allargamento stradale via strada del Gatto			(A) 25/10/1985	Cavedon Luca	+ 13.647,53		
		via Strada del Gatto			(C) 31/12/2008		-		
		Strada			(U) 25/10/1985		= 13.647,53		+
		Infrastrutture Demaniali (3,00%)			(D)		0,00		+
		Infrastrutture demaniali				8.734,41		-	
		Annuale	3,00 %	3,00 %	Buono	0,00		-	
		Rend. = 5,94 Superf. = 793 Vol. = Vani = 1000/1000				0,00		+	
						4.913,12			

Registro Inventario Beni Immobili

16/03/2016


Pagina 159 di 487

Raggruppamento per :					Consegnatario	+	Importo Lordo		
 Voce Patrimonio Infrastrutture demaniali					Conduttore	-	Importo IVA		
						=	Valore Iniziale	+	
Progr.	Modello / Codice Inventario	Descrizione Bene			Data Attivazione	Funzione / Servizio	Totali Variazioni		+
		Ubicazione			Data Caricamento		Centro di Costo	Ammortamenti	
		Tipo Bene Immobile			Data Ultima Variaz.	Codifica SEC ' 95	Dismissioni		-
		Natura Bene			Data Dismissione		Stato del Bene	Plus o Minus Valenze	
		Tipo	Ammortamento	% Inizio	% Anni Succ.	Causa Dismissione		Valore Attuale	
Note									
Dati Catastali									
317	A / 537	allargamento stradale via strada del Gatto			(A) 25/10/1985	Cavedon Luca	+ 206,52		
		via Strada del Gatto			(C) 31/12/2008		-		
		Strada			(U) 25/10/1985	= 206,52		+	
		Infrastrutture Demaniali (3,00%)			(D)	0,00		+	
		Infrastrutture demaniali				206,52		-	
		Annuale	3,00 %	3,00 %	Buono	Buono	0,00	-	
		Rend. = 0,09 Superf. = 12 Vol. = Vani = 1000/1000					0,00	-	
							0,00	-	
							0,00	+	
							0,00		
318	A / 538	allargamento stradale via strada del Gatto			(A) 18/10/1985	Cavedon Luca	+ 395,83		
		via Strada del Gatto			(C) 31/12/2008		-		
		Strada			(U) 18/10/1985	= 395,83		+	
		Infrastrutture Demaniali (3,00%)			(D)	0,00		+	
		Infrastrutture demaniali				253,44		-	
		Annuale	3,00 %	3,00 %	Buono	Buono	0,00	-	
		Rend. = Superf. = 23 Vol. = Vani = 1000/1000					0,00	-	
							0,00	+	
							142,39		

Registro Inventario Beni Immobili

16/03/2016


Pagina 160 di 487

Raggruppamento per :					Consegnatario	+	Importo Lordo		
 Voce Patrimonio Infrastrutture demaniali					Conduttore	-	Importo IVA		
						=	Valore Iniziale	+	
Progr.	Modello / Codice Inventario	Descrizione Bene			Data Attivazione	Funzione / Servizio	Totali Variazioni		+
		Ubicazione			Data Caricamento		Centro di Costo	Ammortamenti	
		Tipo Bene Immobile			Data Ultima Variaz.	Codifica SEC ' 95	Dismissioni		-
		Natura Bene			Data Dismissione		Stato del Bene	Plus o Minus Valenze	
		Tipo	Ammortamento	% Inizio	% Anni Succ.	Causa Dismissione		Valore Attuale	
Note									
Dati Catastali									
319	A / 539	allargamento stradale via strada del Gatto			(A) 18/10/1985	Cavedon Luca	+ 516,30		
		via Strada del Gatto			(C) 31/12/2008		-		
		Strada			(U) 18/10/1985	= 516,30		+	
		Infrastrutture Demaniali (3,00%)			(D)	0,00		+	
		Infrastrutture demaniali				330,55		-	
		Annuale	3,00 %	3,00 %	Buono	Buono	0,00		-
Rend.= Superf.= 30 Vol.= Vani= 1000/1000							0,00		+
							185,75		
320	A / 540	allargamento stradale via strada del Gatto			(A) 18/10/1985	Cavedon Luca	+ 602,35		
		via Strada del Gatto			(C) 31/12/2008		-		
		Strada			(U) 18/10/1985	= 602,35		+	
		Infrastrutture Demaniali (3,00%)			(D)	0,00		+	
		Infrastrutture demaniali				385,59		-	
		Annuale	3,00 %	3,00 %	Buono	Buono	0,00		-
Rend.= Superf.= 35 Vol.= Vani= 1000/1000							0,00		+
							216,76		

Registro Inventario Beni Immobili

16/03/2016


Pagina 161 di 487

Raggruppamento per :					Consegnatario	+	Importo Lordo		
 Voce Patrimonio Infrastrutture demaniali					Conduttore	-	Importo IVA		
						=	Valore Iniziale	+	
Progr.	Modello / Codice Inventario	Descrizione Bene			Data Attivazione	Funzione / Servizio	Totali Variazioni		+
		Ubicazione			Data Caricamento		Centro di Costo	Ammortamenti	
		Tipo Bene Immobile			Data Ultima Variaz.	Codifica SEC ' 95	Dismissioni		-
		Natura Bene			Data Dismissione		Stato del Bene	Plus o Minus Valenze	
		Tipo	Ammortamento	% Inizio	% Anni Succ.	Causa Dismissione		Valore Attuale	
Note									
Dati Catastali									
321	A / 541	ex edificio rurale ora viabilit... area PEEP			(A) 20/03/1986	Cavedon Luca	+ 42.201,00		
		via della Libert...			(C) 31/12/2008		-		
		Strada			(U) 20/03/1986	= 42.201,00		+	
		Infrastrutture Demaniali (3,00%)			(D)	0,00		+	
		Infrastrutture demaniali				26.164,62		-	
		Annuale	3,00 %	3,00 %	Buono	Buono	0,00	-	
							0,00	-	
							0,00	+	
							16.036,38		
Rend.= Superf.= 1598 Vol.= Vani= 1000/1000									
322	A / 545	tratto stradale via della pace			(A) 20/03/1986	Cavedon Luca	+ 1.325,17		
		via della Pace			(C) 31/12/2008		-		
		Strada			(U) 20/03/1986	= 1.325,17		+	
		Infrastrutture Demaniali (3,00%)			(D)	0,00		+	
		Infrastrutture demaniali				821,52		-	
		Annuale	3,00 %	3,00 %	Buono	Buono	0,00	-	
							0,00	-	
							0,00	+	
							503,65		
Rend.= Superf.= 77 Vol.= Vani= 1000/1000									

Registro Inventario Beni Immobili

16/03/2016


Pagina 162 di 487

Raggruppamento per :					Consegnatario	+	Importo Lordo		
 Voce Patrimonio Infrastrutture demaniali					Conduttore	-	Importo IVA		
						=	Valore Iniziale	+	
Progr.	Modello / Codice Inventario	Descrizione Bene			Data Attivazione	Funzione / Servizio	Totali Variazioni		+
		Ubicazione			Data Caricamento		Centro di Costo	Ammortamenti	
		Tipo Bene Immobile			Data Ultima Variaz.	Codifica SEC ' 95	Dismissioni		-
		Natura Bene			Data Dismissione		Stato del Bene	Plus o Minus Valenze	
		Tipo Ammortamento	% Inizio	% Anni Succ.	Causa Dismissione	Valore Attuale		=	
Note									
Dati Catastali									
323	A / 546	tratto stradale via della pace			(A) 19/08/2008	Cavedon Luca	+ 6.780,74		
		via della Pace			(C) 31/12/2008		-		
		Strada			(U) 19/08/2008	= 6.780,74		+	
		Infrastrutture Demaniali (3,00%)			(D)	0,00		+	
		Infrastrutture demaniali				1.220,56		-	
		Annuale	3,00 %	3,00 %	Buono	Buono	0,00		-
		Rend.= Superf.= 394 Vol.= Vani= 1000/1000					0,00		-
							0,00		+
							5.560,18		
324	A / 547	relitto stradale via della pace			(A) 20/03/1986	Cavedon Luca	+ 240,94		
		via della Pace			(C) 31/12/2008		-		
		Strada			(U) 20/03/1986	= 240,94		+	
		Infrastrutture Demaniali (3,00%)			(D)	0,00		+	
		Infrastrutture demaniali				240,94		-	
		Annuale	3,00 %	3,00 %	Buono	Buono	0,00		-
		Rend.= Superf.= 14 Vol.= Vani= 1000/1000					0,00		-
							0,00		+
							0,00		

Registro Inventario Beni Immobili

16/03/2016


Pagina 163 di 487

Raggruppamento per :					Consegnatario	+	Importo Lordo		
 Voce Patrimonio Infrastrutture demaniali					Conduttore	-	Importo IVA		
						=	Valore Iniziale	+	
Progr.	Modello / Codice Inventario	Descrizione Bene			Data Attivazione	Funzione / Servizio	Totali Variazioni		+
		Ubicazione			Data Caricamento		Centro di Costo	Ammortamenti	
		Tipo Bene Immobile			Data Ultima Variaz.	Codifica SEC ' 95	Dismissioni		-
		Natura Bene			Data Dismissione		Stato del Bene	Plus o Minus Valenze	
		Tipo Ammortamento	% Inizio	% Anni Succ.	Causa Dismissione	Valore Attuale		=	
Note									
Dati Catastali									
325	A / 548	tratto stradale via della pace			(A) 20/03/1986	Cavedon Luca	+ 223,73		
		via della Pace			(C) 31/12/2008		-		
		Strada			(U) 20/03/1986	= 223,73		+	
		Infrastrutture Demaniali (3,00%)			(D)	0,00		+	
		Infrastrutture demaniali				223,73		-	
		Annuale	3,00 %	3,00 %	Buono	Buono	0,00		+
Rend. = 0,11 Superf. = 13 Vol. = Vani = 1000/1000									
326	A / 549	tratto strada via della pace			(A) 20/03/1986	Cavedon Luca	+ 636,77		
		via della Pace			(C) 31/12/2008		-		
		Strada			(U) 20/03/1986	= 636,77		+	
		Infrastrutture Demaniali (3,00%)			(D)	0,00		+	
		Infrastrutture demaniali				394,92		-	
		Annuale	3,00 %	3,00 %	Buono	Buono	0,00		+
Rend. = 0,31 Superf. = 37 Vol. = Vani = 1000/1000									

Registro Inventario Beni Immobili

16/03/2016


Pagina 164 di 487

Raggruppamento per :					Consegnatario	+	Importo Lordo		
 Voce Patrimonio Infrastrutture demaniali					Conduttore	-	Importo IVA		
						=	Valore Iniziale	+	
Progr.	Modello / Codice Inventario	Descrizione Bene			Data Attivazione	Funzione / Servizio	Totali Variazioni		+
		Ubicazione			Data Caricamento		Centro di Costo	Ammortamenti	
		Tipo Bene Immobile			Data Ultima Variaz.	Codifica SEC ' 95	Dismissioni		-
		Natura Bene			Data Dismissione		Stato del Bene	Plus o Minus Valenze	
		Tipo	Ammortamento	% Inizio	% Anni Succ.	Causa Dismissione		Valore Attuale	
Note									
Dati Catastali									
327	A / 550	tratto strada via della pace			(A) 20/03/1986	Cavedon Luca	+ 103,26		
		via della Pace			(C) 31/12/2008		-		
		Strada			(U) 20/03/1986	= 103,26		+	
		Infrastrutture Demaniali (3,00%)			(D)	0,00		+	
		Infrastrutture demaniali				103,26		-	
		Annuale	3,00 %	3,00 %	Buono	Buono	0,00		+
Rend. = 0,05 Superf. = 6 Vol. = Vani = 1000/1000									
328	A / 558	allargamento stradale ante cimitero			(A) 02/12/1996	Cavedon Luca	+ 275,36		
		via verdi			(C) 31/12/2008		-		
		Strada			(U) 02/12/1996	= 275,36		+	
		Infrastrutture Demaniali (3,00%)			(D)	0,00		+	
		Infrastrutture demaniali				115,70		-	
		Annuale	3,00 %	3,00 %	Buono	Buono	0,00		+
Rend. = 0,02 Superf. = 16 Vol. = Vani = 1000/1000									

Registro Inventario Beni Immobili

16/03/2016


Pagina 165 di 487

Raggruppamento per :					Consegnatario	+	Importo Lordo		
 Voce Patrimonio Infrastrutture demaniali					Conduttore	-	Importo IVA		
							=	Valore Iniziale	+
Progr.	Modello / Codice Inventario	Descrizione Bene			Data Attivazione	Funzione / Servizio	Totali Variazioni		+
		Ubicazione			Data Caricamento		Centro di Costo	Ammortamenti	
		Tipo Bene Immobile			Data Ultima Variaz.	Codifica SEC ' 95	Dismissioni		-
		Natura Bene			Data Dismissione		Stato del Bene	Plus o Minus Valenze	
		Tipo Ammortamento	% Inizio	% Anni Succ.	Causa Dismissione			=	Valore Attuale
Note									
Dati Catastali									
329	A / 559	allargamento stradale ante cimitero			(A) 02/12/1996	Cavedon Luca	+ 137,68		
		via verdi			(C) 31/12/2008		-		
		Strada			(U) 02/12/1996	= 137,68		+	
		Infrastrutture Demaniali (3,00%)			(D)	0,00		+	
		Infrastrutture demaniali				137,68		-	
		Annuale	3,00 %	3,00 %	Buono	Buono	0,00	-	
		Rend. = 0,01 Superf. = 8 Vol. = Vani = 1000/1000					0,00	-	
							0,00	-	
							0,00	+	
							0,00		
330	A / 560	allargamento stradale ante cimitero			(A) 02/12/1996	Cavedon Luca	+ 722,82		
		via verdi			(C) 31/12/2008		-		
		Strada			(U) 02/12/1996	= 722,82		+	
		Infrastrutture Demaniali (3,00%)			(D)	0,00		+	
		Infrastrutture demaniali				303,66		-	
		Annuale	3,00 %	3,00 %	Buono	Buono	0,00	-	
		Rend. = 0,31 Superf. = 42 Vol. = Vani = 1000/1000					0,00	-	
							0,00	+	
							419,16		

Registro Inventario Beni Immobili

16/03/2016


Pagina 166 di 487

Raggruppamento per :					Consegnatario	+	Importo Lordo			
 Voce Patrimonio Infrastrutture demaniali					Conduttore	-	Importo IVA			
						=	Valore Iniziale	+		
Progr.	Modello / Codice Inventario	Descrizione Bene			Data Attivazione	Funzione / Servizio	Totali Variazioni		+	
		Ubicazione			Data Caricamento		Centro di Costo	Ammortamenti		-
		Tipo Bene Immobile			Data Ultima Variaz.	Codifica SEC ' 95	Dismissioni		-	
		Natura Bene			Data Dismissione		Stato del Bene	Plus o Minus Valenze		+
		Tipo	Ammortamento	% Inizio	% Anni Succ.	Causa Dismissione		Valore Attuale		=
Note										
Dati Catastali										
331	A / 561	allargamento stradale ante cimitero			(A) 02/12/1996	Cavedon Luca	+		791,66	
		via verdi			(C) 31/12/2008		-			
		Strada			(U) 02/12/1996		=		791,66	+
		Infrastrutture Demaniali (3,00%)			(D)				0,00	+
		Infrastrutture demaniali							332,44	-
		Annuale	3,00 %	3,00 %	Buono		Buono			0,00
Rend. = 0,34 Superf. = 46 Vol. = Vani = 1000/1000									0,00	-
									0,00	+
									459,22	
332	A / 562	allargamento stradale ante cimitero			(A) 02/12/1996	Cavedon Luca	+		413,04	
		via verdi			(C) 31/12/2008		-			
		Strada			(U) 02/12/1996		=		413,04	+
		Infrastrutture Demaniali (3,00%)			(D)				0,00	+
		Infrastrutture demaniali							173,46	-
		Annuale	3,00 %	3,00 %	Buono		Buono			0,00
Rend. = 0,18 Superf. = 24 Vol. = Vani = 1000/1000									0,00	+
									239,58	

Registro Inventario Beni Immobili

16/03/2016


Pagina 167 di 487

Raggruppamento per :					Consegnatario	+	Importo Lordo		
 Voce Patrimonio Infrastrutture demaniali					Conduttore	-	Importo IVA		
						=	Valore Iniziale	+	
Progr.	Modello / Codice Inventario	Descrizione Bene			Data Attivazione	Funzione / Servizio	Totali Variazioni		+
		Ubicazione			Data Caricamento		Centro di Costo	Ammortamenti	
		Tipo Bene Immobile			Data Ultima Variaz.	Codifica SEC ' 95	Dismissioni		-
		Natura Bene			Data Dismissione		Stato del Bene	Plus o Minus Valenze	
		Tipo Ammortamento	% Inizio	% Anni Succ.	Causa Dismissione	Valore Attuale		=	
Note									
Dati Catastali									
333	A / 563	allargamento stradale ante cimitero			(A) 02/12/1996	Cavedon Luca	+ 240,94		
		via verdi			(C) 31/12/2008		-		
		Strada			(U) 02/12/1996	= 240,94		+	
		Infrastrutture Demaniali (3,00%)			(D)	0,00		+	
		Infrastrutture demaniali				240,94		-	
		Annuale	3,00 %	3,00 %	Buono	0,00		-	
						0,00		-	
						0,00		+	
						0,00			
Rend. = 0,1 Superf. = 14 Vol. = Vani = 1000/1000									
334	A / 564	tratto strada via della libert...			(A) 22/02/2005	Cavedon Luca	+ 181.703,18		
		via della Libert...			(C) 31/12/2008		-		
		Strada			(U) 22/02/2005	= 181.703,18		+	
		Infrastrutture Demaniali (3,00%)			(D)	0,00		+	
		Infrastrutture demaniali				43.608,74		-	
		Annuale	3,00 %	3,00 %	Buono	0,00		-	
						0,00		-	
						0,00		+	
						138.094,44			
Rend. = Superf. = 10558 Vol. = Vani = 1000/1000									

Registro Inventario Beni Immobili

16/03/2016


Pagina 168 di 487

Raggruppamento per :					Consegnatario	+	Importo Lordo		
 Voce Patrimonio Infrastrutture demaniali					Conduttore	-	Importo IVA		
							=	Valore Iniziale	+
Progr.	Modello / Codice Inventario	Descrizione Bene			Data Attivazione	Funzione / Servizio	Totali Variazioni		+
		Ubicazione			Data Caricamento		Centro di Costo	Ammortamenti	
		Tipo Bene Immobile			Data Ultima Variaz.	Codifica SEC ' 95	Dismissioni		-
		Natura Bene			Data Dismissione		Stato del Bene	Plus o Minus Valenze	
		Tipo Ammortamento	% Inizio	% Anni Succ.	Causa Dismissione			=	Valore Attuale
Note									
Dati Catastali									
335	A / 567	allargamento stradale via Monte Pasubio			(A) 15/10/1985	Cavedon Luca	+	464,67	
		via Monte Pasubio			(C) 31/12/2008		-		
		Strada			(U) 15/10/1985	=	464,67	+	
		Infrastrutture Demaniali (3,00%)			(D)		0,00	+	
		Infrastrutture demaniali					297,29	-	
		Annuale	3,00 %	3,00 %	Buono	Buono		0,00	-
Rend. = 0,03 Superf. = 27 Vol. = Vani = propriet?								0,00	-
								0,00	+
								167,38	
336	A / 568	allargamento stradale via Monte Pasubio			(A) 15/10/1985	Cavedon Luca	+	344,20	
		via Monte Pasubio			(C) 31/12/2008		-		
		Strada			(U) 15/10/1985	=	344,20	+	
		Infrastrutture Demaniali (3,00%)			(D)		0,00	+	
		Infrastrutture demaniali					220,18	-	
		Annuale	3,00 %	3,00 %	Buono	Buono		0,00	-
Rend. = 0,02 Superf. = 20 Vol. = Vani = propriet?								0,00	+
								124,02	

Registro Inventario Beni Immobili

16/03/2016


Pagina 169 di 487

Raggruppamento per :					Consegnatario	+	Importo Lordo		
 Voce Patrimonio Infrastrutture demaniali					Conduttore	-	Importo IVA		
						=	Valore Iniziale	+	
Progr.	Modello / Codice Inventario	Descrizione Bene			Data Attivazione	Funzione / Servizio	Totali Variazioni		+
		Ubicazione			Data Caricamento		Centro di Costo	Ammortamenti	
		Tipo Bene Immobile			Data Ultima Variaz.	Codifica SEC ' 95	Dismissioni		-
		Natura Bene			Data Dismissione		Stato del Bene	Plus o Minus Valenze	
		Tipo Ammortamento	% Inizio	% Anni Succ.	Causa Dismissione	Valore Attuale		=	
Note									
Dati Catastali									
337	A / 569	allargamento stradale via Monte Pasubio			(A) 15/10/1985	Cavedon Luca	+ 2.461,03		
		via Monte Pasubio			(C) 31/12/2008		-		
		Strada			(U) 15/10/1985	= 2.461,03		+	
		Infrastrutture Demaniali (3,00%)			(D)	0,00		+	
		Infrastrutture demaniali				1.575,04		-	
		Annuale	3,00 %	3,00 %	Buono	Buono	0,00		-
							0,00		-
							0,00		+
							885,99		
Rend. = 0,14 Superf. = 143 Vol. = Vani= propriet?									
338	A / 573	allargamento via cesare battisti			(A) 13/09/1985	Cavedon Luca	+ 1.548,90		
		via cesare battisti			(C) 31/12/2008		-		
		Strada			(U) 13/09/1985	= 1.548,90		+	
		Infrastrutture Demaniali (3,00%)			(D)	0,00		+	
		Infrastrutture demaniali				991,36		-	
		Annuale	3,00 %	3,00 %	Buono	Buono	0,00		-
							0,00		+
							557,54		
Rend. = 0,67 Superf. = 90 Vol. = Vani= propriet?									

Registro Inventario Beni Immobili

16/03/2016


Pagina 170 di 487

Raggruppamento per :					Consegnatario	+	Importo Lordo		
 Voce Patrimonio Infrastrutture demaniali					Conduttore	-	Importo IVA		
						=	Valore Iniziale	+	
Progr.	Modello / Codice Inventario	Descrizione Bene			Data Attivazione	Funzione / Servizio	Totali Variazioni		+
		Ubicazione			Data Caricamento		Centro di Costo	Ammortamenti	
		Tipo Bene Immobile			Data Ultima Variaz.	Codifica SEC ' 95	Dismissioni		-
		Natura Bene			Data Dismissione		Stato del Bene	Plus o Minus Valenze	
		Tipo	Ammortamento	% Inizio	% Anni Succ.	Causa Dismissione		Valore Attuale	
Note									
Dati Catastali									
339	A / 575	marciapiede a margine via puccini			(A) 02/03/1994	Cavedon Luca	+ 602,35		
		via puccini			(C) 31/12/2008		-		
		Strada			(U) 02/03/1994	= 602,35		+	
		Infrastrutture Demaniali (3,00%)			(D)	0,00		+	
		Infrastrutture demaniali				277,14		-	
		Annuale	3,00 %	3,00 %	Buono	Buono	0,00		-
							0,00		-
							0,00		+
							325,21		
Rend.= Superf.= 35 Vol.= Vani= propriet?									
340	A / 605	Strada via Grado			(A) 31/12/2005	Cavedon Luca	+ 589,78		
		via Grado			(C) 31/12/2008		-		
		Strada			(U) 31/12/2005	= 589,78		+	
		Infrastrutture Demaniali (3,00%)			(D)	0,00		+	
		Infrastrutture demaniali				141,58		-	
		Annuale	3,00 %	3,00 %	Buono	Buono	0,00		-
							0,00		+
							448,20		
Rend.= Superf.= Vol.= Vani= 1000/1000									

Registro Inventario Beni Immobili

16/03/2016


Pagina 171 di 487

Raggruppamento per :					Consegnatario	+	Importo Lordo		
 Voce Patrimonio Infrastrutture demaniali					Conduttore	-	Importo IVA		
						=	Valore Iniziale	+	
Progr.	Modello / Codice Inventario	Descrizione Bene			Data Attivazione	Funzione / Servizio	Totali Variazioni		+
		Ubicazione			Data Caricamento		Centro di Costo	Ammortamenti	
		Tipo Bene Immobile			Data Ultima Variaz.	Codifica SEC ' 95	Dismissioni		-
		Natura Bene			Data Dismissione		Stato del Bene	Plus o Minus Valenze	
		Tipo	Ammortamento	% Inizio	% Anni Succ.	Causa Dismissione		Valore Attuale	
Note									
Dati Catastali									
341	A / 606	Strada via Grado			(A) 31/12/2005	Cavedon Luca	+ 1.587,23		
		via Grado			(C) 31/12/2008			-	
		Strada			(U) 31/12/2005		= 1.587,23		+
		Infrastrutture Demaniali (3,00%)			(D)		0,00		+
		Infrastrutture demaniali					380,99		-
		Annuale	3,00 %	3,00 %	Buono	Buono	0,00		-
							0,00		-
							0,00		+
							1.206,24		
Rend.= Superf.= Vol.= Vani= 1000/1000									
342	A / 630	Strada antistante Scuola Materna			(A) 17/02/1999	Cavedon Luca	+ 10.807,88		
		via Benedetto Marcello			(C) 31/12/2008			-	
		Strada			(U) 17/02/1999		= 10.807,88		+
		Infrastrutture Demaniali (3,00%)			(D)		0,00		+
		Infrastrutture demaniali					3.890,88		-
		Annuale	3,00 %	3,00 %	Buono	Buono	0,00		-
							0,00		-
							0,00		+
							6.917,00		
Rend.= 4,7 Superf.= 628 Vol.= Vani=									

Registro Inventario Beni Immobili

16/03/2016


Pagina 172 di 487

Raggruppamento per :					Consegnatario	+	Importo Lordo		
 Voce Patrimonio Infrastrutture demaniali					Conduttore	-	Importo IVA		
						=	Valore Iniziale	+	
Progr.	Modello / Codice Inventario	Descrizione Bene Ubicazione Tipo Bene Immobile Natura Bene	Data Attivazione Data Caricamento Data Ultima Variaz. Data Dismissione Causa Dismissione		Funzione / Servizio Centro di Costo Codifica SEC ' 95 Stato del Bene		Totali Variazioni	+	
		Tipo Ammortamento	% Inizio	% Anni Succ.			Ammortamenti	-	
							Dismissioni	-	
							Plus o Minus Valenze	+	
							Valore Attuale	=	
Note									
Dati Catastali									
343	A / 646	Via Aquileia Lugh. Mt 226	(A) 31/12/2007	Buono	Cavedon Luca		+	4.468,02	
		VIA AQUILEIA	(C) 31/12/2008				-		
		Strada	(U) 31/12/2007				=	4.468,02	+
		Infrastrutture Demaniali (3,00%)	(D)					0,00	+
		Infrastrutture demaniali						893,60	-
		Annuale	3,00 %	3,00 %				0,00	-
								0,00	+
								3.574,42	
344	A / 647	Via Alleghe Lugh. Mt 58	(A) 31/12/2007	Buono	Cavedon Luca		+	1.146,66	
		via Alleghe	(C) 31/12/2008				-		
		Strada	(U) 31/12/2007				=	1.146,66	+
		Infrastrutture Demaniali (3,00%)	(D)					0,00	+
		Infrastrutture demaniali						229,31	-
		Annuale	3,00 %	3,00 %				0,00	-
								0,00	+
								917,35	
345	A / 648	Via dell'Alpino Lugh. Mt 253	(A) 31/12/2007	Buono	Cavedon Luca		+	5.001,81	
		via dell'Alpino	(C) 31/12/2008				-		
		Strada	(U) 31/12/2007				=	5.001,81	+
		Infrastrutture Demaniali (3,00%)	(D)					0,00	+
		Infrastrutture demaniali						1.000,38	-
		Annuale	3,00 %	3,00 %				0,00	-
								0,00	+
								4.001,43	

Registro Inventario Beni Immobili

16/03/2016


Pagina 173 di 487

Raggruppamento per :					Consegnatario	+	Importo Lordo			
 Voce Patrimonio Infrastrutture demaniali					Conduttore	-	Importo IVA			
							=	Valore Iniziale	+	
Progr.	Modello / Codice Inventario	Descrizione Bene			Data Attivazione	Funzione / Servizio	Totali Variazioni		+	
		Ubicazione			Data Caricamento		Ammortamenti		-	
		Tipo Bene Immobile			Data Ultima Variaz.	Centro di Costo	Dismissioni		-	
		Natura Bene			Data Dismissione		Codifica SEC ' 95	Plus o Minus Valenze		+
		Tipo	Ammortamento	% Inizio	% Anni Succ.	Causa Dismissione		Stato del Bene	Valore Attuale	
Note										
Dati Catastali										
346	A / 649	Via Artigliere Lungh. Mt 62			(A) 31/12/2007	Cavedon Luca	+ 1.225,74			
		via Artigliere			(C) 31/12/2008		- -----			
		Strada			(U) 31/12/2007	= 1.225,74		+		
		Infrastrutture Demaniali (3,00%)			(D) -----	0,00		+		
		Infrastrutture demaniali				245,18		-		
		Annuale	3,00 %	3,00 %	Buono	0,00		-		
						0,00		+		
						980,56				
347	A / 650	Via Asiago Lungh. Mt 53			(A) 31/12/2007	Cavedon Luca	+ 1.047,81			
		via Asiago			(C) 31/12/2008		- -----			
		Strada			(U) 31/12/2007	= 1.047,81		+		
		Infrastrutture Demaniali (3,00%)			(D) -----	0,00		+		
		Infrastrutture demaniali				209,58		-		
		Annuale	3,00 %	3,00 %	Buono	0,00		-		
						0,00		+		
						838,23				
348	A / 651	Via Barbarigo S. Lungh. Mt 556			(A) 31/12/2007	Cavedon Luca	+ 10.992,12			
		via Barbarigo S.			(C) 31/12/2008		- -----			
		Strada			(U) 31/12/2007	= 10.992,12		+		
		Infrastrutture Demaniali (3,00%)			(D) -----	0,00		+		
		Infrastrutture demaniali				2.198,40		-		
		Annuale	3,00 %	3,00 %	Buono	0,00		-		
						0,00		+		
						8.793,72				

Registro Inventario Beni Immobili

16/03/2016


Pagina 174 di 487

Raggruppamento per :					Consegnatario	+	Importo Lordo		
 Voce Patrimonio Infrastrutture demaniali					Conduttore	-	Importo IVA		
							=	Valore Iniziale	+
Progr.	Modello / Codice Inventario	Descrizione Bene			Data Attivazione	Funzione / Servizio	Totali Variazioni		+
		Ubicazione			Data Caricamento		Ammortamenti		-
		Tipo Bene Immobile			Data Ultima Variaz.	Centro di Costo	Dismissioni		-
		Natura Bene			Data Dismissione		Codifica SEC ' 95	Plus o Minus Valenze	
		Tipo Ammortamento	% Inizio	% Anni Succ.	Causa Dismissione	Stato del Bene		Valore Attuale	
							Note		
					Dati Catastali				
349	A / 652	Via Battisti C. Lungh. Mt 412			(A) 31/12/2007	Cavedon Luca	+	8.145,24	
		via Battisti C.			(C) 31/12/2008		-		
		Strada			(U) 31/12/2007		=	8.145,24	+
		Infrastrutture Demaniali (3,00%)			(D)			2.901,73	+
		Infrastrutture demaniali						2.267,51	-
		Annuale	3,00 %	3,00 %	Buono	Buono		0,00	-
								0,00	+
								8.779,46	
350	A / 653	Via Bellini Lungh. Mt 321			(A) 31/12/2007	Cavedon Luca	+	6.346,17	
		via Bellini			(C) 31/12/2008		-		
		Strada			(U) 31/12/2007		=	6.346,17	+
		Infrastrutture Demaniali (3,00%)			(D)			0,00	+
		Infrastrutture demaniali						1.269,22	-
		Annuale	3,00 %	3,00 %	Buono	Buono		0,00	-
								0,00	+
								5.076,95	
351	A / 654	Via Busin Lungh. Mt 990			(A) 31/12/2007	Cavedon Luca	+	19.572,30	
		via Busin			(C) 31/12/2008		-		
		Strada			(U) 31/12/2007		=	19.572,30	+
		Infrastrutture Demaniali (3,00%)			(D)			0,00	+
		Infrastrutture demaniali						3.914,49	-
		Annuale	3,00 %	3,00 %	Buono	Buono		0,00	-
								0,00	+
								15.657,81	

Registro Inventario Beni Immobili

16/03/2016


Pagina 175 di 487

Raggruppamento per :						Consegnatario	+	Importo Lordo	
 Voce Patrimonio Infrastrutture demaniali						Conduttore	-	Importo IVA	
							=	Valore Iniziale	+
Progr.	Modello / Codice Inventario	Descrizione Bene			Data Attivazione	Funzione / Servizio	Totali Variazioni		
		Ubicazione			Data Caricamento		+ -		
		Tipo Bene Immobile			Data Ultima Variaz.	Centro di Costo	-		
		Natura Bene			Data Dismissione	Codifica SEC ' 95	-		
		Tipo Ammortamento			Causa Dismissione	Stato del Bene	+		
		% Inizio	% Anni Succ.				=		
							Valore Attuale		
Note									
Dati Catastali									
352	A / 655	Via Ca' Bianca Lungh. Mt 1010			(A) 31/12/2007	Cavedon Luca	+ 19.967,70		
		via C... Bianca			(C) 31/12/2008		-		
		Strada			(U) 31/12/2007			= 19.967,70	+
		Infrastrutture Demaniali (3,00%)			(D)			0,00	+
		Infrastrutture demaniali						3.993,51	-
		Annuale	3,00 %	3,00 %	Buono	Buono	0,00		-
								0,00	+
								15.974,19	
353	A / 656	Via Ca' Castelle Lungh. Mt 312			(A) 31/12/2007	Cavedon Luca	+ 6.168,24		
		via C... Castelle			(C) 31/12/2008		-		
		Strada			(U) 31/12/2007			= 6.168,24	+
		Infrastrutture Demaniali (3,00%)			(D)			8.336,54	+
		Infrastrutture demaniali						4.068,11	-
		Annuale	3,00 %	3,00 %	Buono	Buono	0,00		-
								0,00	+
								10.436,67	

Registro Inventario Beni Immobili

16/03/2016


Pagina 176 di 487

Raggruppamento per :					Consegnatario	+	Importo Lordo		
 Voce Patrimonio Infrastrutture demaniali					Conduttore	-	Importo IVA		
						=	Valore Iniziale	+	
Progr.	Modello / Codice Inventario	Descrizione Bene			Data Attivazione	Funzione / Servizio	Totali Variazioni		+
		Ubicazione			Data Caricamento		Centro di Costo	Ammortamenti	
		Tipo Bene Immobile			Data Ultima Variaz.	Codifica SEC ' 95	Dismissioni		-
		Natura Bene			Data Dismissione		Stato del Bene	Plus o Minus Valenze	
		Tipo Ammortamento	% Inizio	% Anni Succ.	Causa Dismissione	Valore Attuale		=	
Note									
Dati Catastali									
354	A / 657	Via Ca' Zanina Lungh. Mt 930			(A) 31/12/2007	Cavedon Luca	+ 18.386,10		
		via C... Zanina			(C) 31/12/2008		-		
		Strada			(U) 31/12/2007	= 18.386,10		+	
		Infrastrutture Demaniali (3,00%)			(D)	0,00		+	
		Infrastrutture demaniali				3.677,20		-	
		Annuale	3,00 %	3,00 %	Buono	0,00		-	
						0,00		+	
						14.708,90			
355	A / 658	Via Calbelle Lungh. Mt 232			(A) 31/12/2007	Cavedon Luca	+ 4.586,64		
		via Calbelle			(C) 31/12/2008		-		
		Strada			(U) 31/12/2007	= 4.586,64		+	
		Infrastrutture Demaniali (3,00%)			(D)	0,00		+	
		Infrastrutture demaniali				917,31		-	
		Annuale	3,00 %	3,00 %	Buono	0,00		-	
						0,00		+	
						3.669,33			

Registro Inventario Beni Immobili

16/03/2016


Pagina 177 di 487

Raggruppamento per :					Consegnatario		+	Importo Lordo	
 Voce Patrimonio Infrastrutture demaniali					Conditore		-	Importo IVA	
							=	Valore Iniziale	+
Progr.	Modello / Codice Inventario	Descrizione Bene			Data Attivazione	Funzione / Servizio	Totali Variazioni		
		Ubicazione			Data Caricamento		+ -		
		Tipo Bene Immobile			Data Ultima Variaz.	Centro di Costo	Ammortamenti		
		Natura Bene			Data Dismissione		Codifica SEC ' 95	- Dismissioni	
		Tipo Ammortamento	% Inizio	% Anni Succ.	Causa Dismissione	Stato del Bene		+ Plus o Minus Valenze	
Note									
Dati Catastali									
356	A / 659	Via Campagnola Lungh. Mt 560			(A) 31/12/2007	Cavedon Luca	+ 11.071,20		
		via Campagnola			(C) 31/12/2008		- -		
		Strada			(U) 31/12/2007		= 11.071,20 +		
		Infrastrutture Demaniali (3,00%)			(D)		0,00 +		
		Infrastrutture demaniali					2.214,22 -		
		Annuale	3,00 %	3,00 %	Buono	Buono	0,00 -		
							0,00 +		
							8.856,98		
357	A / 660	Via Campo del Lungh. Mt 82			(A) 31/12/2007	Cavedon Luca	+ 1.621,14		
		via Campo del			(C) 31/12/2008		- -		
		Strada			(U) 31/12/2007		= 1.621,14 +		
		Infrastrutture Demaniali (3,00%)			(D)		0,00 +		
		Infrastrutture demaniali					324,20 -		
		Annuale	3,00 %	3,00 %	Buono	Buono	0,00 -		
							0,00 +		
							1.296,94		
358	A / 661	Via Canova Lungh. Mt 964			(A) 31/12/2007	Cavedon Luca	+ 19.058,28		
		via Canova			(C) 31/12/2008		- -		
		Strada			(U) 31/12/2007		= 19.058,28 +		
		Infrastrutture Demaniali (3,00%)			(D)		0,00 +		
		Infrastrutture demaniali					3.811,69 -		
		Annuale	3,00 %	3,00 %	Buono	Buono	0,00 -		
							0,00 +		
							15.246,59		

Registro Inventario Beni Immobili

16/03/2016


Pagina 178 di 487

Raggruppamento per :					Consegnatario		+	Importo Lordo	
 Voce Patrimonio Infrastrutture demaniali					Conditore		-	Importo IVA	
							=	Valore Iniziale	+
Progr.	Modello / Codice Inventario	Descrizione Bene			Data Attivazione	Funzione / Servizio	Totali Variazioni		
		Ubicazione			Data Caricamento		+ -		
		Tipo Bene Immobile			Data Ultima Variaz.	Centro di Costo	Ammortamenti		
		Natura Bene			Data Dismissione		Codifica SEC ' 95	- Dismissioni	
		Tipo Ammortamento	% Inizio	% Anni Succ.	Causa Dismissione	Stato del Bene		+ Plus o Minus Valenze	
									=
Note									
Dati Catastali									
359	A / 662	Via Vicolo Capo di Sopra Lungh. Mt 56			(A) 31/12/2007	Cavedon Luca	+ 1.107,12		
		via Vicolo Capo di Sopra			(C) 31/12/2008		- -		
		Strada			(U) 31/12/2007		=	1.107,12	+
		Infrastrutture Demaniali (3,00%)			(D)		0,00		+
		Infrastrutture demaniali					221,40		-
		Annuale	3,00 %	3,00 %	Buono	Buono	0,00		-
							0,00		+
							885,72		
360	A / 663	Via Capodisopra Lungh. Mt 57			(A) 31/12/2007	Cavedon Luca	+ 1.126,89		
		via Capodisopra			(C) 31/12/2008		- -		
		Strada			(U) 31/12/2007		=	1.126,89	+
		Infrastrutture Demaniali (3,00%)			(D)		0,00		+
		Infrastrutture demaniali					225,40		-
		Annuale	3,00 %	3,00 %	Buono	Buono	0,00		-
							0,00		+
							901,49		
361	A / 664	Via Giosue' Carducci Lungh. Mt 163			(A) 31/12/2007	Cavedon Luca	+ 3.222,51		
		via GiosuŠ Carducci			(C) 31/12/2008		- -		
		Strada			(U) 31/12/2007		=	3.222,51	+
		Infrastrutture Demaniali (3,00%)			(D)		0,00		+
		Infrastrutture demaniali					644,51		-
		Annuale	3,00 %	3,00 %	Buono	Buono	0,00		-
							0,00		+
							2.578,00		

Registro Inventario Beni Immobili

16/03/2016


Pagina 179 di 487

Raggruppamento per :					Consegnatario	+	Importo Lordo		
 Voce Patrimonio Infrastrutture demaniali					Conduttore	-	Importo IVA		
						=	Valore Iniziale	+	
Progr.	Modello / Codice Inventario	Descrizione Bene			Data Attivazione	Funzione / Servizio	Totali Variazioni		+
		Ubicazione			Data Caricamento		Centro di Costo	Ammortamenti	
					Data Ultima Variaz.	Codifica SEC ' 95	Dismissioni		-
					Data Dismissione		Stato del Bene	Plus o Minus Valenze	
					Causa Dismissione			=	Valore Attuale
Note									
Dati Catastali									
362	A / 665	Via Castagnara della Lungh. Mt 103			(A) 31/12/2007	Cavedon Luca	+ 2.036,31		
		via Castagnara della			(C) 31/12/2008		- -		
					(U) 31/12/2007	= 2.036,31		+	
					(D)	0,00		+	
						407,29		-	
						0,00		-	
						0,00		+	
		Strada							
		Infrastrutture Demaniali (3,00%)							
		Infrastrutture demaniali							
		Annuale	3,00 %	3,00 %	Buono				
						1.629,02			
363	A / 666	Via Cattaneo Lungh. Mt 152			(A) 31/12/2007	Cavedon Luca	+ 3.005,04		
		via Cattaneo			(C) 31/12/2008		- -		
					(U) 31/12/2007	= 3.005,04		+	
					(D)	0,00		+	
						601,00		-	
						0,00		-	
						0,00		+	
		Strada							
		Infrastrutture Demaniali (3,00%)							
		Infrastrutture demaniali							
		Annuale	3,00 %	3,00 %	Buono				
						2.404,04			
364	A / 667	Via Cavour Lungh. Mt 640			(A) 31/12/2007	Cavedon Luca	+ 12.652,80		
		via Cavour			(C) 31/12/2008		- -		
					(U) 31/12/2007	= 12.652,80		+	
					(D)	0,00		+	
						2.530,58		-	
						0,00		-	
						0,00		+	
		Strada							
		Infrastrutture Demaniali (3,00%)							
		Infrastrutture demaniali							
		Annuale	3,00 %	3,00 %	Buono				
						10.122,22			

Registro Inventario Beni Immobili

16/03/2016


Pagina 180 di 487

Raggruppamento per :					Consegnatario		+	Importo Lordo			
 Voce Patrimonio Infrastrutture demaniali					Conditore		-	Importo IVA			
							=	Valore Iniziale	+		
Progr.	Modello / Codice Inventario	Descrizione Bene			Data Attivazione	Funzione / Servizio	Totali Variazioni			+	
		Ubicazione			Data Caricamento		Centro di Costo	Ammortamenti			-
		Tipo Bene Immobile			Data Ultima Variaz.	Codifica SEC ' 95	Dismissioni			-	
		Natura Bene			Data Dismissione		Stato del Bene	Plus o Minus Valenze			+
		Tipo Ammortamento	% Inizio	% Anni Succ.	Causa Dismissione	Valore Attuale			=		
Note											
Dati Catastali											
365	A / 668	Via Celata della Lungh. Mt 352			(A) 31/12/2007	Cavedon Luca	+ 6.959,04				
		via Celata della			(C) 31/12/2008		- -				
		Strada			(U) 31/12/2007			=	6.959,04	+	
		Infrastrutture Demaniali (3,00%)			(D)			0,00			+
		Infrastrutture demaniali						1.391,80			-
		Annuale	3,00 %	3,00 %	Buono	Buono	0,00			-	
								0,00			+
								5.567,24			
366	A / 669	Via Cellini B. Lungh. Mt 403			(A) 31/12/2007	Cavedon Luca	+ 7.967,31				
		via Cellini B.			(C) 31/12/2008		- -				
		Strada			(U) 31/12/2007			=	7.967,31	+	
		Infrastrutture Demaniali (3,00%)			(D)			0,00			+
		Infrastrutture demaniali						1.593,49			-
		Annuale	3,00 %	3,00 %	Buono	Buono	0,00			-	
								0,00			+
								6.373,82			
367	A / 670	Via Colombara Lungh. Mt 1612			(A) 31/12/2007	Cavedon Luca	+ 31.869,24				
		via Colombara			(C) 31/12/2008		- -				
		Strada			(U) 31/12/2007			=	31.869,24	+	
		Infrastrutture Demaniali (3,00%)			(D)			0,00			+
		Infrastrutture demaniali						6.373,89			-
		Annuale	3,00 %	3,00 %	Buono	Buono	0,00			-	
								0,00			+
								25.495,35			

Registro Inventario Beni Immobili

16/03/2016


Pagina 181 di 487

Raggruppamento per :					Consegnatario	+	Importo Lordo		
 Voce Patrimonio Infrastrutture demaniali					Conduttore	-	Importo IVA		
						=	Valore Iniziale	+	
Progr.	Modello / Codice Inventario	Descrizione Bene			Data Attivazione	Funzione / Servizio	Totali Variazioni		+
		Ubicazione			Data Caricamento		Ammortamenti		-
		Tipo Bene Immobile			Data Ultima Variaz.	Centro di Costo	Dismissioni		-
		Natura Bene			Data Dismissione		Codifica SEC ' 95	Plus o Minus Valenze	
		Type Ammortamento	% Inizio	% Anni Succ.	Causa Dismissione	Stato del Bene		Valore Attuale	
Note									
Dati Catastali									
368	A / 671	Via C.Colombo Lungh. Mt 330			(A) 31/12/2007	Cavedon Luca	+ 6.524,10		
		via C.Colombo			(C) 31/12/2008		- -		
		Strada			(U) 31/12/2007	= 6.524,10		+	
		Infrastrutture Demaniali (3,00%)			(D)	0,00		+	
		Infrastrutture demaniali				1.304,80		-	
		Annuale	3,00 %	3,00 %	Buono	0,00		-	
						0,00		+	
						5.219,30			
369	A / 672	Via Confalonieri Lungh. Mt 75			(A) 31/12/2007	Cavedon Luca	+ 1.482,75		
		via Confalonieri			(C) 31/12/2008		- -		
		Strada			(U) 31/12/2007	= 1.482,75		+	
		Infrastrutture Demaniali (3,00%)			(D)	0,00		+	
		Infrastrutture demaniali				296,58		-	
		Annuale	3,00 %	3,00 %	Buono	0,00		-	
						0,00		+	
						1.186,17			
370	A / 673	Via Corte Lungh. Mt 1830			(A) 31/12/2007	Cavedon Luca	+ 36.179,10		
		via Corte			(C) 31/12/2008		- -		
		Strada			(U) 05/03/2009	= 36.179,10		+	
		Infrastrutture Demaniali (3,00%)			(D)	109.903,04		+	
		Infrastrutture demaniali				41.618,29		-	
		Annuale	3,00 %	3,00 %	Buono	0,00		-	
						0,00		+	
						104.463,85			

Registro Inventario Beni Immobili

16/03/2016


Pagina 182 di 487

Raggruppamento per :					Consegnatario	+	Importo Lordo	
 Voce Patrimonio Infrastrutture demaniali					Conduttore	-	Importo IVA	
						=	Valore Iniziale	+
Progr.	Modello / Codice Inventario	Descrizione Bene	Data Attivazione		Funzione / Servizio	Totali Variazioni		+
		Ubicazione	Data Caricamento		Centro di Costo	Ammortamenti		-
		Tipo Bene Immobile	Data Ultima Variaz.		Codifica SEC ' 95	Dismissioni		-
		Natura Bene	Data Dismissione		Stato del Bene	Plus o Minus Valenze		+
		Tipo Ammortamento	% Inizio	% Anni Succ.	Causa Dismissione	Valore Attuale		=
Note								
Dati Catastali								
371	A / 674	Via Costituzione Lungh. Mt 76	(A)	31/12/2007	Cavedon Luca	+	1.502,52	
		via Costituzione	(C)	31/12/2008		-		
		Strada	(U)	31/12/2007		=	1.502,52	+
		Infrastrutture Demaniali (3,00%)	(D)				0,00	+
		Infrastrutture demaniali					300,51	-
								0,00
		Annuale	3,00 %	3,00 %	Buono	Buono	0,00	+
							1.202,01	
372	A / 675	Via Costo del Lungh. Mt 2450	(A)	31/12/2007	Cavedon Luca	+	48.436,50	
		via Costo del	(C)	31/12/2008		-		
		Strada	(U)	31/12/2007		=	48.436,50	+
		Infrastrutture Demaniali (3,00%)	(D)				0,00	+
		Infrastrutture demaniali					9.687,31	-
								0,00
		Annuale	3,00 %	3,00 %	Buono	Buono	0,00	+
							38.749,19	
373	A / 676	Via Croazia Lungh. Mt 160	(A)	31/12/2007	Cavedon Luca	+	3.163,20	
		via Croazia	(C)	31/12/2008		-		
		Strada	(U)	31/12/2007		=	3.163,20	+
		Infrastrutture Demaniali (3,00%)	(D)				0,00	+
		Infrastrutture demaniali					632,62	-
								0,00
		Annuale	3,00 %	3,00 %	Buono	Buono	0,00	+
							2.530,58	

Registro Inventario Beni Immobili

16/03/2016


Pagina 183 di 487

Raggruppamento per :					Consegnatario	+	Importo Lordo		
 Voce Patrimonio Infrastrutture demaniali					Conduttore	-	Importo IVA		
							=	Valore Iniziale	+
Progr.	Modello / Codice Inventario	Descrizione Bene			Data Attivazione	Funzione / Servizio	Totali Variazioni		+
		Ubicazione			Data Caricamento		Centro di Costo	Ammortamenti	
		Tipo Bene Immobile			Data Ultima Variaz.	Codifica SEC ' 95	Dismissioni		-
		Natura Bene			Data Dismissione		Stato del Bene	Plus o Minus Valenze	
		Tipo Ammortamento	% Inizio	% Anni Succ.	Causa Dismissione			=	Valore Attuale
Note									
Dati Catastali									
374	A / 677	Via Cuso Lungh. Mt 860			(A) 31/12/2007	Cavedon Luca	+ 17.002,20		
		via Cuso			(C) 31/12/2008		- -		
		Strada			(U) 31/12/2007	= 17.002,20		+	
		Infrastrutture Demaniali (3,00%)			(D)	68,84		+	
		Infrastrutture demaniali				3.469,26		-	
		Annuale	3,00 %	3,00 %	Buono	0,00		-	
						0,00		+	
						13.601,78			
375	A / 678	Via Da Vinci L. Lungh. Mt 1040			(A) 31/12/2007	Cavedon Luca	+ 20.560,80		
		via Da Vinci L.			(C) 31/12/2008		- -		
		Strada			(U) 23/03/2009	= 20.560,80		+	
		Infrastrutture Demaniali (3,00%)			(D)	26.721,71		+	
		Infrastrutture demaniali				9.978,80		-	
		Annuale	3,00 %	3,00 %	Buono	0,00		-	
						0,00		+	
						37.303,71			
376	A / 679	Via Dante Lungh. Mt 220			(A) 31/12/2007	Cavedon Luca	+ 4.349,40		
		via Dante			(C) 31/12/2008		- -		
		Strada			(U) 31/12/2007	= 4.349,40		+	
		Infrastrutture Demaniali (3,00%)			(D)	0,00		+	
		Infrastrutture demaniali				869,89		-	
		Annuale	3,00 %	3,00 %	Buono	0,00		-	
						0,00		+	
						3.479,51			

Registro Inventario Beni Immobili

16/03/2016


Pagina 184 di 487

Raggruppamento per :					Consegnatario	+	Importo Lordo			
 Voce Patrimonio Infrastrutture demaniali					Conduttore	-	Importo IVA			
							=	Valore Iniziale	+	
Progr.	Modello / Codice Inventario	Descrizione Bene			Data Attivazione	Funzione / Servizio	Totali Variazioni		+	
		Ubicazione			Data Caricamento		Ammortamenti		-	
		Tipo Bene Immobile			Data Ultima Variaz.	Centro di Costo	Dismissioni		-	
		Natura Bene			Data Dismissione		Codifica SEC ' 95	Plus o Minus Valenze		+
		Tipo	Ammortamento	% Inizio	% Anni Succ.	Causa Dismissione		Stato del Bene	Valore Attuale	
Note										
Dati Catastali										
377	A / 680	Via De Gasperi Lungh. Mt 912			(A) 31/12/2007	Cavedon Luca	+ 18.030,24			
		via DE Gasperi			(C) 31/12/2008		- -			
		Strada			(U) 31/12/2007	= 18.030,24		+		
		Infrastrutture Demaniali (3,00%)			(D)	0,00		+		
		Infrastrutture demaniali				3.606,09		-		
		Annuale	3,00 %	3,00 %	Buono	0,00		-		
						0,00		+		
						14.424,15				
378	A / 681	Via Della Chiesa Lungh. Mt 228			(A) 31/12/2007	Cavedon Luca	+ 4.507,56			
		via Della Chiesa			(C) 31/12/2008		- -			
		Strada			(U) 31/12/2007	= 4.507,56		+		
		Infrastrutture Demaniali (3,00%)			(D)	0,00		+		
		Infrastrutture demaniali				901,51		-		
		Annuale	3,00 %	3,00 %	Buono	0,00		-		
						0,00		+		
						3.606,05				
379	A / 682	Via Divisione Julia Lungh. Mt 92			(A) 31/12/2007	Cavedon Luca	+ 1.818,84			
		via Divisione Julia			(C) 31/12/2008		- -			
		Strada			(U) 31/12/2007	= 1.818,84		+		
		Infrastrutture Demaniali (3,00%)			(D)	0,00		+		
		Infrastrutture demaniali				363,80		-		
		Annuale	3,00 %	3,00 %	Buono	0,00		-		
						0,00		+		
						1.455,04				

Registro Inventario Beni Immobili

16/03/2016


Pagina 185 di 487

Raggruppamento per :					Consegnatario	+	Importo Lordo		
 Voce Patrimonio Infrastrutture demaniali					Conduttore	-	Importo IVA		
						=	Valore Iniziale	+	
Progr.	Modello / Codice Inventario	Descrizione Bene			Data Attivazione	Funzione / Servizio	Totali Variazioni		+
		Ubicazione			Data Caricamento		Ammortamenti		-
					Data Ultima Variaz.	Dismissioni		-	
					Data Dismissione	Plus o Minus Valenze		+	
					Causa Dismissione	Valore Attuale		=	
					Stato del Bene				
Note									
Dati Catastali									
380	A / 683	Via Donizzetti Lungh. Mt 96			(A) 31/12/2007	Cavedon Luca	+ 1.897,92		
		via Donizzetti			(C) 31/12/2008		- -		
					(U) 31/12/2007	= 1.897,92		+	
					(D)	0,00		+	
						379,60		-	
						0,00		-	
						0,00		+	
					Buono	1.518,32			
Strada									
Infrastrutture Demaniali (3,00%)									
Infrastrutture demaniali									
		Annuale	3,00 %	3,00 %	Buono				
381	A / 684	Via Due Camini Lungh. Mt 552			(A) 31/12/2007	Cavedon Luca	+ 10.913,04		
		via Due Camini			(C) 31/12/2008		- -		
					(U) 31/12/2007	= 10.913,04		+	
					(D)	0,00		+	
						2.182,60		-	
						0,00		-	
						0,00		+	
					Buono	8.730,44			
Strada									
Infrastrutture Demaniali (3,00%)									
Infrastrutture demaniali									
		Annuale	3,00 %	3,00 %	Buono				
382	A / 685	Via Europa Lungh. Mt 221			(A) 31/12/2007	Cavedon Luca	+ 4.369,17		
		via Europa			(C) 31/12/2008		- -		
					(U) 31/12/2007	= 4.369,17		+	
					(D)	0,00		+	
						873,82		-	
						0,00		-	
						0,00		+	
					Buono	3.495,35			
Strada									
Infrastrutture Demaniali (3,00%)									
Infrastrutture demaniali									
		Annuale	3,00 %	3,00 %	Buono				

Registro Inventario Beni Immobili

16/03/2016


Pagina 186 di 487

Raggruppamento per :					Consegnatario	+	Importo Lordo		
 Voce Patrimonio Infrastrutture demaniali					Conduttore	-	Importo IVA		
						=	Valore Iniziale	+	
Progr.	Modello / Codice Inventario	Descrizione Bene			Data Attivazione	Funzione / Servizio	Totali Variazioni		+
		Ubicazione			Data Caricamento		Ammortamenti		-
					Data Ultima Variaz.	Dismissioni		-	
					Data Dismissione	Plus o Minus Valenze		+	
					Causa Dismissione	Valore Attuale		=	
					Stato del Bene				
Note									
Dati Catastali									
383	A / 686	Via Enrico Fermi Lugh. Mt 530			(A) 31/12/2007	Cavedon Luca	+	10.478,10	
		via Enrico Fermi			(C) 31/12/2008		-		
					(U) 31/12/2007	=	10.478,10	+	
					(D)		0,00	+	
							2.095,60	-	
							0,00	-	
							0,00	+	
		Annuale	3,00 %	3,00 %	Buono	Buono	8.382,50		
384	A / 687	Via Ferrarin A. Lugh. Mt 385			(A) 31/12/2007	Cavedon Luca	+	7.611,45	
		via Ferrarin A.			(C) 31/12/2008		-		
					(U) 31/12/2007	=	7.611,45	+	
					(D)		26.357,61	+	
							8.375,25	-	
							0,00	-	
							0,00	+	
		Annuale	3,00 %	3,00 %	Buono	Buono	25.593,81		
385	A / 688	Via Filzi Lugh. Mt 165			(A) 31/12/2007	Cavedon Luca	+	3.262,05	
		via Filzi			(C) 31/12/2008		-		
					(U) 31/12/2007	=	3.262,05	+	
					(D)		0,00	+	
							652,40	-	
							0,00	-	
							0,00	+	
		Annuale	3,00 %	3,00 %	Buono	Buono	2.609,65		

Registro Inventario Beni Immobili

16/03/2016


Pagina 187 di 487

Raggruppamento per :					Consegnatario	+	Importo Lordo			
 Voce Patrimonio Infrastrutture demaniali					Conduttore	-	Importo IVA			
							=	Valore Iniziale	+	
Progr.	Modello / Codice Inventario	Descrizione Bene			Data Attivazione	Funzione / Servizio	Totali Variazioni		+	
		Ubicazione			Data Caricamento		Ammortamenti		-	
		Tipo Bene Immobiliare			Data Ultima Variaz.	Centro di Costo	Dismissioni		-	
		Natura Bene			Data Dismissione		Codifica SEC ' 95	Plus o Minus Valenze		+
		Tipo	Ammortamento	% Inizio	% Anni Succ.	Causa Dismissione		Stato del Bene	Valore Attuale	
Note										
Dati Catastali										
386	A / 689	Via Fogazzaro Lungh. Mt 388			(A) 31/12/2007	Cavedon Luca	+ 7.670,76			
		via Fogazzaro			(C) 31/12/2008		- -			
		Strada			(U) 31/12/2007	= 7.670,76		+		
		Infrastrutture Demaniali (3,00%)			(D)	0,00		+		
		Infrastrutture demaniali				1.534,18		-		
		Annuale	3,00 %	3,00 %	Buono	0,00		-		
						0,00		+		
						6.136,58				
387	A / 690	Via Fratellanza della Lungh. Mt 65			(A) 31/12/2007	Cavedon Luca	+ 1.285,05			
		via Fratellanza della			(C) 31/12/2008		- -			
		Strada			(U) 31/12/2007	= 1.285,05		+		
		Infrastrutture Demaniali (3,00%)			(D)	0,00		+		
		Infrastrutture demaniali				257,00		-		
		Annuale	3,00 %	3,00 %	Buono	0,00		-		
						0,00		+		
						1.028,05				
388	A / 691	Via Fusinato Lungh. Mt 103			(A) 31/12/2007	Cavedon Luca	+ 2.036,31			
		via Fusinato			(C) 31/12/2008		- -			
		Strada			(U) 31/12/2007	= 2.036,31		+		
		Infrastrutture Demaniali (3,00%)			(D)	0,00		+		
		Infrastrutture demaniali				407,29		-		
		Annuale	3,00 %	3,00 %	Buono	0,00		-		
						0,00		+		
						1.629,02				

Registro Inventario Beni Immobili

16/03/2016


Pagina 188 di 487

Raggruppamento per :					Consegnatario	+	Importo Lordo		
 Voce Patrimonio Infrastrutture demaniali					Conduttore	-	Importo IVA		
							=	Valore Iniziale	+
Progr.	Modello / Codice Inventario	Descrizione Bene			Data Attivazione	Funzione / Servizio	Totali Variazioni		+
		Ubicazione			Data Caricamento		Ammortamenti		-
		Tipo Bene Immobile			Data Ultima Variaz.	Centro di Costo	Dismissioni		-
		Natura Bene			Data Dismissione		Codifica SEC ' 95	Plus o Minus Valenze	
		Tipo Ammortamento	% Inizio	% Anni Succ.	Causa Dismissione	Stato del Bene		Valore Attuale	
Note									
Dati Catastali									
389	A / 692	Via Galileo Galilei Lungh. Mt 305			(A) 31/12/2007	Cavedon Luca	+ 6.029,85		
		via Galileo Galilei			(C) 31/12/2008		- -		
		Strada			(U) 31/12/2007	= 6.029,85		+	
		Infrastrutture Demaniali (3,00%)			(D) -----	0,00		+	
		Infrastrutture demaniali				1.206,00		-	
		Annuale	3,00 %	3,00 %	Buono	0,00		-	
						0,00		+	
						4.823,85			
390	A / 693	Via Galvani Lungh. Mt 720			(A) 31/12/2007	Cavedon Luca	+ 14.234,40		
		via Galvani			(C) 31/12/2008		- -		
		Strada			(U) 31/12/2007	= 14.234,40		+	
		Infrastrutture Demaniali (3,00%)			(D) -----	0,00		+	
		Infrastrutture demaniali				2.846,89		-	
		Annuale	3,00 %	3,00 %	Buono	0,00		-	
						0,00		+	
						11.387,51			
391	A / 694	Via Garda Lungh. Mt 85			(A) 31/12/2007	Cavedon Luca	+ 1.680,45		
		via Garda			(C) 31/12/2008		- -		
		Strada			(U) 31/12/2007	= 1.680,45		+	
		Infrastrutture Demaniali (3,00%)			(D) -----	0,00		+	
		Infrastrutture demaniali				336,09		-	
		Annuale	3,00 %	3,00 %	Buono	0,00		-	
						0,00		+	
						1.344,36			

Registro Inventario Beni Immobili

16/03/2016


Pagina 189 di 487

Raggruppamento per :					Consegnatario	+	Importo Lordo		
 Voce Patrimonio Infrastrutture demaniali					Conduttore	-	Importo IVA		
							=	Valore Iniziale	+
Progr.	Modello / Codice Inventario	Descrizione Bene			Data Attivazione	Funzione / Servizio	Totali Variazioni		+
		Ubicazione			Data Caricamento	Centro di Costo	Ammortamenti		-
		Tipo Bene Immobile			Data Ultima Variaz.	Codifica SEC ' 95	Dismissioni		-
		Natura Bene			Data Dismissione	Stato del Bene	Plus o Minus Valenze		+
		Tipo Ammortamento	% Inizio	% Anni Succ.	Causa Dismissione			Valore Attuale	=
Note									
Dati Catastali									
392	A / 695	Via Gardena Lungh. Mt 190			(A) 31/12/2007	Cavedon Luca	+ 3.756,30		
		via Gardena			(C) 31/12/2008		- -		
		Strada			(U) 31/12/2007		= 3.756,30		+
		Infrastrutture Demaniali (3,00%)			(D)		0,00		+
		Infrastrutture demaniali					751,29		-
		Annuale	3,00 %	3,00 %	Buono	Buono	0,00		-
							0,00		+
							3.005,01		
393	A / 696	Via Garziere Lungh. Mt 180			(A) 31/12/2007	Cavedon Luca	+ 3.558,60		
		via Garziere			(C) 31/12/2008		- -		
		Strada			(U) 31/12/2007		= 3.558,60		+
		Infrastrutture Demaniali (3,00%)			(D)		0,00		+
		Infrastrutture demaniali					711,71		-
		Annuale	3,00 %	3,00 %	Buono	Buono	0,00		-
							0,00		+
							2.846,89		
394	A / 697	Via Gatto Strada del Lungh. Mt 330			(A) 31/12/2007	Cavedon Luca	+ 6.524,10		
		via Gatto Strada del			(C) 31/12/2008		- -		
		Strada			(U) 31/12/2007		= 6.524,10		+
		Infrastrutture Demaniali (3,00%)			(D)		0,00		+
		Infrastrutture demaniali					1.304,80		-
		Annuale	3,00 %	3,00 %	Buono	Buono	0,00		-
							0,00		+
							5.219,30		

Registro Inventario Beni Immobili

16/03/2016


Pagina 190 di 487

Raggruppamento per :					Consegnatario	+	Importo Lordo		
 Voce Patrimonio Infrastrutture demaniali					Conduttore	-	Importo IVA		
						=	Valore Iniziale	+	
Progr.	Modello / Codice Inventario	Descrizione Bene			Data Attivazione	Funzione / Servizio	Totali Variazioni		
		Ubicazione			Data Caricamento		+ -		
		Tipo Bene Immobile			Data Ultima Variaz.	Centro di Costo			
		Natura Bene			Data Dismissione	Codifica SEC ' 95			
		Tipo Ammortamento			Causa Dismissione	Stato del Bene			
		% Inizio	% Anni Succ.			Plus o Minus Valenze			
						=			
						Valore Attuale			
Note									
Dati Catastali									
395	A / 698	Via Gioberti Lungh. Mt 65			(A) 31/12/2007	Cavedon Luca	+ 1.285,05		
		via Gioberti			(C) 31/12/2008		- -		
		Strada			(U) 31/12/2007	= 1.285,05 +			
		Infrastrutture Demaniali (3,00%)			(D)	0,00 +			
		Infrastrutture demaniali				257,00 -			
		Annuale			Buono	0,00 -			
		3,00 %	3,00 %			0,00 +			
						1.028,05			
396	A / 699	Via Giotto Lungh. Mt 710			(A) 31/12/2007	Cavedon Luca	+ 14.036,70		
		via Giotto			(C) 31/12/2008		- -		
		Strada			(U) 31/12/2007	= 14.036,70 +			
		Infrastrutture Demaniali (3,00%)			(D)	0,00 +			
		Infrastrutture demaniali				2.807,31 -			
		Annuale			Buono	0,00 -			
		3,00 %	3,00 %			0,00 +			
						11.229,39			
397	A / 700	Via Gorizia Lungh. Mt 146			(A) 31/12/2007	Cavedon Luca	+ 2.886,42		
		via Gorizia			(C) 31/12/2008		- -		
		Strada			(U) 31/12/2007	= 2.886,42 +			
		Infrastrutture Demaniali (3,00%)			(D)	0,00 +			
		Infrastrutture demaniali				577,29 -			
		Annuale			Buono	0,00 -			
		3,00 %	3,00 %			0,00 +			
						2.309,13			

Registro Inventario Beni Immobili

16/03/2016


Pagina 191 di 487

Raggruppamento per :					Consegnatario		+	Importo Lordo			
 Voce Patrimonio Infrastrutture demaniali					Conditore		-	Importo IVA			
							=	Valore Iniziale	+		
Progr.	Modello / Codice Inventario	Descrizione Bene			Data Attivazione	Funzione / Servizio	Totali Variazioni			+	
		Ubicazione			Data Caricamento		Centro di Costo	Ammortamenti			-
		Tipo Bene Immobile			Data Ultima Variaz.	Codifica SEC ' 95	Dismissioni			-	
		Natura Bene			Data Dismissione		Stato del Bene	Plus o Minus Valenze			+
		Tipo Ammortamento	% Inizio	% Anni Succ.	Causa Dismissione	Valore Attuale				=	
Note											
Dati Catastali											
398	A / 701	Via Grado Lungh. Mt 352			(A) 31/12/2007	Cavedon Luca	+ 6.959,04				
		via Grado			(C) 31/12/2008		- -				
		Strada			(U) 31/12/2007			=	6.959,04	+	
		Infrastrutture Demaniali (3,00%)			(D)			0,00			+
		Infrastrutture demaniali						1.391,80			-
		Annuale	3,00 %	3,00 %	Buono	Buono	0,00			-	
								0,00			+
								5.567,24			
399	A / 702	Via Indipendenza della Lungh. Mt 120			(A) 31/12/2007	Cavedon Luca	+ 2.372,40				
		via Indipendenza della			(C) 31/12/2008		- -				
		Strada			(U) 31/12/2007			=	2.372,40	+	
		Infrastrutture Demaniali (3,00%)			(D)			0,00			+
		Infrastrutture demaniali						474,49			-
		Annuale	3,00 %	3,00 %	Buono	Buono	0,00			-	
								0,00			+
								1.897,91			
400	A / 703	Via Italia Lungh. Mt 160			(A) 31/12/2007	Cavedon Luca	+ 3.163,20				
		via Italia			(C) 31/12/2008		- -				
		Strada			(U) 31/12/2007			=	3.163,20	+	
		Infrastrutture Demaniali (3,00%)			(D)			0,00			+
		Infrastrutture demaniali						632,62			-
		Annuale	3,00 %	3,00 %	Buono	Buono	0,00			-	
								0,00			+
								2.530,58			

Registro Inventario Beni Immobili

16/03/2016


Pagina 192 di 487

Raggruppamento per :					Consegnatario		+	Importo Lordo	
 Voce Patrimonio Infrastrutture demaniali					Conditore		-	Importo IVA	
							=	Valore Iniziale	+
Progr.	Modello / Codice Inventario	Descrizione Bene			Data Attivazione	Funzione / Servizio	Totali Variazioni		
		Ubicazione			Data Caricamento		+ -		
		Tipo Bene Immobile			Data Ultima Variaz.	Centro di Costo	Ammortamenti		
		Natura Bene			Data Dismissione		Codifica SEC ' 95	- Dismissioni	
		Tipo Ammortamento	% Inizio	% Anni Succ.	Causa Dismissione	Stato del Bene		+ Plus o Minus Valenze	
Note									
Dati Catastali									
401	A / 704	Via Kennedy Lungh. Mt 930			(A) 31/12/2007	Cavedon Luca	+ 18.386,10		
		via Kennedy			(C) 31/12/2008		- -		
		Strada			(U) 31/12/2007		=	18.386,10	+
		Infrastrutture Demaniali (3,00%)			(D)		0,00		
		Infrastrutture demaniali					3.677,20		
		Annuale	3,00 %	3,00 %	Buono	Buono	0,00		
							0,00		
							0,00		
							14.708,90		
402	A / 705	Via Lago d'Iseo Lungh. Mt 80			(A) 31/12/2007	Cavedon Luca	+ 1.581,60		
		via Lago d'Iseo			(C) 31/12/2008		- -		
		Strada			(U) 31/12/2007		=	1.581,60	+
		Infrastrutture Demaniali (3,00%)			(D)		0,00		
		Infrastrutture demaniali					316,31		
		Annuale	3,00 %	3,00 %	Buono	Buono	0,00		
							0,00		
							0,00		
							1.265,29		
403	A / 706	Via Lago di Breis Lungh. Mt 82			(A) 31/12/2007	Cavedon Luca	+ 1.621,14		
		via Lago di Breis			(C) 31/12/2008		- -		
		Strada			(U) 31/12/2007		=	1.621,14	+
		Infrastrutture Demaniali (3,00%)			(D)		0,00		
		Infrastrutture demaniali					324,20		
		Annuale	3,00 %	3,00 %	Buono	Buono	0,00		
							0,00		
							0,00		
							1.296,94		

Registro Inventario Beni Immobili

16/03/2016


Pagina 193 di 487

Raggruppamento per :					Consegnatario		+	Importo Lordo			
 Voce Patrimonio Infrastrutture demaniali					Conditore		-	Importo IVA			
							=	Valore Iniziale	+		
Progr.	Modello / Codice Inventario	Descrizione Bene			Data Attivazione	Funzione / Servizio	Totali Variazioni			+	
		Ubicazione			Data Caricamento		Centro di Costo	Ammortamenti			-
		Tipo Bene Immobile			Data Ultima Variaz.	Codifica SEC ' 95	Dismissioni			-	
		Natura Bene			Data Dismissione		Stato del Bene	Plus o Minus Valenze			+
		Tipo	Ammortamento	% Inizio	% Anni Succ.	Causa Dismissione		Valore Attuale			=
Note											
Dati Catastali											
404	A / 707	Via Lago di Caldonazzo Lungh. Mt 172			(A) 31/12/2007	Cavedon Luca	+ 3.400,44				
		via Lago di Caldonazzo			(C) 31/12/2008		- -				
		Strada			(U) 31/12/2007			=	3.400,44	+	
		Infrastrutture Demaniali (3,00%)			(D)			0,00			+
		Infrastrutture demaniali						680,09			-
		Annuale	3,00 %	3,00 %	Buono	Buono			0,00	-	
								0,00			-
								0,00			+
								2.720,35			
405	A / 708	Via Lago di Molveno Lungh. Mt 104			(A) 31/12/2007	Cavedon Luca	+ 2.056,08				
		via Lago di Molveno			(C) 31/12/2008		- -				
		Strada			(U) 31/12/2007			=	2.056,08	+	
		Infrastrutture Demaniali (3,00%)			(D)			0,00			+
		Infrastrutture demaniali						411,20			-
		Annuale	3,00 %	3,00 %	Buono	Buono			0,00	-	
								0,00			-
								0,00			+
								1.644,88			
406	A / 709	Via Lavarone Lungh. Mt 103			(A) 31/12/2007	Cavedon Luca	+ 2.036,31				
		via Lavarone			(C) 31/12/2008		- -				
		Strada			(U) 31/12/2007			=	2.036,31	+	
		Infrastrutture Demaniali (3,00%)			(D)			0,00			+
		Infrastrutture demaniali						407,29			-
		Annuale	3,00 %	3,00 %	Buono	Buono			0,00	-	
								0,00			-
								0,00			+
								1.629,02			

Registro Inventario Beni Immobili

16/03/2016


Pagina 194 di 487

Raggruppamento per :					Consegnatario	+	Importo Lordo			
 Voce Patrimonio Infrastrutture demaniali					Conduttore	-	Importo IVA			
							=	Valore Iniziale	+	
Progr.	Modello / Codice Inventario	Descrizione Bene			Data Attivazione	Funzione / Servizio	Totali Variazioni		+	
		Ubicazione			Data Caricamento		Ammortamenti		-	
		Tipo Bene Immobile			Data Ultima Variaz.	Dismissioni		-		
		Natura Bene			Data Dismissione	Plus o Minus Valenze		+		
		Type Ammortamento	% Inizio	% Anni Succ.	Causa Dismissione	Stato del Bene		=		
		Note					Valore Attuale		=	
		Dati Catastali								
407	A / 710	Via Leopardi G. Lungh. Mt 540			(A) 31/12/2007	Cavedon Luca	+	10.675,80		
		via Leopardi G.			(C) 31/12/2008		-			
		Strada			(U) 31/12/2007			=	10.675,80	+
		Infrastrutture Demaniali (3,00%)			(D)				0,00	+
		Infrastrutture demaniali							2.135,18	-
		Annuale	3,00 %	3,00 %	Buono	Buono			0,00	-
									0,00	+
									0,00	+
									8.540,62	
408	A / 711	Via Levico Lungh. Mt 53			(A) 31/12/2007	Cavedon Luca	+	1.047,81		
		via Levico			(C) 31/12/2008		-			
		Strada			(U) 31/12/2007			=	1.047,81	+
		Infrastrutture Demaniali (3,00%)			(D)				0,00	+
		Infrastrutture demaniali							209,58	-
		Annuale	3,00 %	3,00 %	Buono	Buono			0,00	-
									0,00	+
									0,00	+
									838,23	
409	A / 712	Via Libert... della Lungh. Mt 235			(A) 31/12/2007	Cavedon Luca	+	4.645,95		
		via Libert... della			(C) 31/12/2008		-			
		Strada			(U) 31/12/2007			=	4.645,95	+
		Infrastrutture Demaniali (3,00%)			(D)				0,00	+
		Infrastrutture demaniali							929,20	-
		Annuale	3,00 %	3,00 %	Buono	Buono			0,00	-
									0,00	+
									0,00	+
									3.716,75	

Registro Inventario Beni Immobili

16/03/2016


Pagina 195 di 487

Raggruppamento per :					Consegnatario	+	Importo Lordo		
 Voce Patrimonio Infrastrutture demaniali					Conduttore	-	Importo IVA		
						=	Valore Iniziale	+	
Progr.	Modello / Codice Inventario	Descrizione Bene			Data Attivazione	Funzione / Servizio	Totali Variazioni		+
		Ubicazione			Data Caricamento		Centro di Costo	Ammortamenti	
		Tipo Bene Immobile			Data Ultima Variaz.	Codifica SEC ' 95	Dismissioni		-
		Natura Bene			Data Dismissione		Stato del Bene	Plus o Minus Valenze	
		Tipo Ammortamento	% Inizio	% Anni Succ.	Causa Dismissione	Valore Attuale		=	
Note									
Dati Catastali									
410	A / 713	Via Lun Lugh. Mt 72			(A) 31/12/2007	Cavedon Luca	+	1.423,44	
		via Lun			(C) 31/12/2008		-		
		Strada			(U) 31/12/2007		=	1.423,44	+
		Infrastrutture Demaniali (3,00%)			(D)			0,00	+
		Infrastrutture demaniali						284,69	-
		Annuale	3,00 %	3,00 %	Buono	Buono		0,00	-
								0,00	+
								1.138,75	
411	A / 714	Via Manin Daniele Lugh. Mt 80			(A) 31/12/2007	Cavedon Luca	+	1.581,60	
		via Manin Daniele			(C) 31/12/2008		-		
		Strada			(U) 31/12/2007		=	1.581,60	+
		Infrastrutture Demaniali (3,00%)			(D)			0,00	+
		Infrastrutture demaniali						316,31	-
		Annuale	3,00 %	3,00 %	Buono	Buono		0,00	-
								0,00	+
								1.265,29	
412	A / 715	Via Manzoni A. Lugh. Mt 780			(A) 31/12/2007	Cavedon Luca	+	15.420,60	
		via Manzoni A.			(C) 31/12/2008		-		
		Strada			(U) 31/12/2008		=	15.420,60	+
		Infrastrutture Demaniali (3,00%)			(D)			19.522,98	+
		Infrastrutture demaniali						3.084,11	-
		Annuale	3,00 %	3,00 %	Buono	Buono		0,00	-
								0,00	+
								31.859,47	

Registro Inventario Beni Immobili

16/03/2016


Pagina 196 di 487

Raggruppamento per :					Consegnatario	+	Importo Lordo		
 Voce Patrimonio Infrastrutture demaniali					Conduttore	-	Importo IVA		
							=	Valore Iniziale	+
Progr.	Modello / Codice Inventario	Descrizione Bene			Data Attivazione	Funzione / Servizio	Totali Variazioni		+
		Ubicazione			Data Caricamento		Centro di Costo	Ammortamenti	
		Tipo Bene Immobile			Data Ultima Variaz.	Codifica SEC ' 95	Dismissioni		-
		Natura Bene			Data Dismissione		Stato del Bene	Plus o Minus Valenze	
		Tipo Ammortamento	% Inizio	% Anni Succ.	Causa Dismissione			=	Valore Attuale
Note									
Dati Catastali									
413	A / 716	Via Marangon Lungh. Mt 590			(A) 31/12/2007	Cavedon Luca	+	11.664,30	
		via Marangon			(C) 31/12/2008		-		
		Strada			(U) 31/12/2007			=	11.664,30
		Infrastrutture Demaniali (3,00%)			(D)				0,00
		Infrastrutture demaniali							2.332,89
		Annuale	3,00 %	3,00 %	Buono	Buono			0,00
									0,00
									0,00
									0,00
									9.331,41
414	A / 717	Via Marcello B. Lungh. Mt 74			(A) 31/12/2007	Cavedon Luca	+	1.462,98	
		via Marcello B.			(C) 31/12/2008		-		
		Strada			(U) 31/12/2007			=	1.462,98
		Infrastrutture Demaniali (3,00%)			(D)				0,00
		Infrastrutture demaniali							292,60
		Annuale	3,00 %	3,00 %	Buono	Buono			0,00
									0,00
									0,00
									0,00
									1.170,38
415	A / 718	Via Marconi G. Lungh. Mt 310			(A) 31/12/2007	Cavedon Luca	+	6.128,70	
		via Marconi G.			(C) 31/12/2008		-		
		Strada			(U) 31/12/2007			=	6.128,70
		Infrastrutture Demaniali (3,00%)			(D)				0,00
		Infrastrutture demaniali							1.225,71
		Annuale	3,00 %	3,00 %	Buono	Buono			0,00
									0,00
									0,00
									0,00
									4.902,99

Registro Inventario Beni Immobili

16/03/2016


Pagina 197 di 487

Raggruppamento per :					Consegnatario	+	Importo Lordo		
 Voce Patrimonio Infrastrutture demaniali					Conduttore	-	Importo IVA		
						=	Valore Iniziale	+	
Progr.	Modello / Codice Inventario	Descrizione Bene			Data Attivazione	Funzione / Servizio	Totali Variazioni		+
		Ubicazione			Data Caricamento		Ammortamenti		-
		Tipo Bene Immobile			Data Ultima Variaz.	Dismissioni		-	
		Natura Bene			Data Dismissione	Plus o Minus Valenze		+	
		Type Ammortamento	% Inizio	% Anni Succ.	Causa Dismissione	Valore Attuale		=	
Note									
Dati Catastali									
416	A / 719	Via Mascagni Lungh. Mt 72			(A) 31/12/2007	Cavedon Luca	+ 1.423,44		
		via Mascagni			(C) 31/12/2008		- -		
		Strada			(U) 31/12/2007	= 1.423,44		+	
		Infrastrutture Demaniali (3,00%)			(D)	0,00		+	
		Infrastrutture demaniali				284,69		-	
		Annuale	3,00 %	3,00 %	Buono	0,00		-	
						0,00		+	
						1.138,75			
417	A / 720	Via Mazzini Giuseppe Lungh. Mt 512			(A) 31/12/2007	Cavedon Luca	+ 10.122,24		
		via Mazzini Giuseppe			(C) 31/12/2008		- -		
		Strada			(U) 31/12/2007	= 10.122,24		+	
		Infrastrutture Demaniali (3,00%)			(D)	0,00		+	
		Infrastrutture demaniali				2.024,49		-	
		Annuale	3,00 %	3,00 %	Buono	0,00		-	
						0,00		+	
						8.097,75			
418	A / 721	Via Michelangelo Lungh. Mt 1020			(A) 31/12/2007	Cavedon Luca	+ 20.165,40		
		via Michelangelo			(C) 31/12/2008		- -		
		Strada			(U) 31/12/2008	= 20.165,40		+	
		Infrastrutture Demaniali (3,00%)			(D)	12.541,51		+	
		Infrastrutture demaniali				6.290,57		-	
		Annuale	3,00 %	3,00 %	Buono	0,00		-	
						0,00		+	
						26.416,34			

Registro Inventario Beni Immobili

16/03/2016


Pagina 198 di 487

Raggruppamento per :					Consegnatario		+	Importo Lordo	
 Voce Patrimonio Infrastrutture demaniali					Conditore		-	Importo IVA	
							=	Valore Iniziale	+
Progr.	Modello / Codice Inventario	Descrizione Bene			Data Attivazione	Funzione / Servizio			
		Ubicazione			Data Caricamento	Centro di Costo			
		Tipo Bene Immobile			Data Ultima Variaz.	Codifica SEC ' 95			
		Natura Bene			Data Dismissione	Stato del Bene			
		Tipo Ammortamento	% Inizio	% Anni Succ.	Causa Dismissione				
								Valore Attuale	=
Note									
Dati Catastali									
419	A / 722	Via Misurina Lungh. Mt 360			(A) 31/12/2007	Cavedon Luca	+	7.117,20	
		via Misurina			(C) 31/12/2008		-		
		Strada			(U) 31/12/2007		=	7.117,20	+
		Infrastrutture Demaniali (3,00%)			(D)			0,00	+
		Infrastrutture demaniali						1.423,42	-
		Annuale			3,00 %		3,00 %	Buono	Buono
								0,00	-
								0,00	+
								5.693,78	
420	A / 723	Via Monte Cimone Lungh. Mt 230			(A) 31/12/2007	Cavedon Luca	+	4.547,10	
		via Monte Cimone			(C) 31/12/2008		-		
		Strada			(U) 31/12/2007		=	4.547,10	+
		Infrastrutture Demaniali (3,00%)			(D)			0,00	+
		Infrastrutture demaniali						909,40	-
		Annuale			3,00 %		3,00 %	Buono	Buono
								0,00	+
								3.637,70	
421	A / 724	Via Monte Grappa Lungh. Mt 1010			(A) 31/12/2007	Cavedon Luca	+	19.967,70	
		via Monte Grappa			(C) 31/12/2008		-		
		Strada			(U) 31/12/2007		=	19.967,70	+
		Infrastrutture Demaniali (3,00%)			(D)			229.393,36	+
		Infrastrutture demaniali						3.993,51	-
		Annuale			3,00 %		3,00 %	Buono	Buono
								0,00	+
								245.367,55	

Registro Inventario Beni Immobili

16/03/2016


Pagina 199 di 487

Raggruppamento per :					Consegnatario	+	Importo Lordo		
 Voce Patrimonio Infrastrutture demaniali					Conduttore	-	Importo IVA		
						=	Valore Iniziale	+	
Progr.	Modello / Codice Inventario	Descrizione Bene			Data Attivazione	Funzione / Servizio	Totali Variazioni		
		Ubicazione			Data Caricamento		+ -		
		Tipo Bene Immobile			Data Ultima Variaz.	Centro di Costo	Ammortamenti		
		Natura Bene			Data Dismissione		Codifica SEC ' 95	- Dismissioni	
		Tipo Ammortamento	% Inizio	% Anni Succ.	Causa Dismissione	Stato del Bene		+ Plus o Minus Valenze	
Note									
Dati Catastali									
422	A / 725	Via Monte Novegno Lungh. Mt 260			(A) 31/12/2007	Cavedon Luca	+ 5.140,20		
		via Monte Novegno			(C) 31/12/2008		- -		
		Strada			(U) 31/12/2007			= 5.140,20	+
		Infrastrutture Demaniali (3,00%)			(D)			0,00	+
		Infrastrutture demaniali						1.028,02	-
		Annuale	3,00 %	3,00 %	Buono	Buono	0,00		-
								0,00	-
								0,00	+
								4.112,18	
423	A / 726	Via Monte Pasubio Lungh. Mt 2708			(A) 31/12/2007	Cavedon Luca	+ 53.537,16		
		via Monte Pasubio			(C) 31/12/2008		- -		
		Strada			(U) 31/12/2007			= 53.537,16	+
		Infrastrutture Demaniali (3,00%)			(D)			0,00	+
		Infrastrutture demaniali						10.707,42	-
		Annuale	3,00 %	3,00 %	Buono	Buono	0,00		-
								0,00	-
								0,00	+
								42.829,74	
424	A / 727	Via Monte Summano Lungh. Mt 1740			(A) 31/12/2007	Cavedon Luca	+ 34.399,80		
		via Monte Summano			(C) 31/12/2008		- -		
		Strada			(U) 31/12/2007			= 34.399,80	+
		Infrastrutture Demaniali (3,00%)			(D)			0,00	+
		Infrastrutture demaniali						6.879,98	-
		Annuale	3,00 %	3,00 %	Buono	Buono	0,00		-
								0,00	-
								0,00	+
								27.519,82	

Registro Inventario Beni Immobili

16/03/2016


Pagina 200 di 487

Raggruppamento per :					Consegnatario	+	Importo Lordo	
 Voce Patrimonio Infrastrutture demaniali					Conduttore	-	Importo IVA	
						=	Valore Iniziale	+
Progr.	Modello / Codice Inventario	Descrizione Bene Ubicazione Tipo Bene Immobile Natura Bene	Data Attivazione Data Caricamento Data Ultima Variaz. Data Dismissione Causa Dismissione		Funzione / Servizio Centro di Costo Codifica SEC ' 95 Stato del Bene		Totali Variazioni	+
		Tipo Ammortamento	% Inizio	% Anni Succ.			Ammortamenti	-
							Dismissioni	-
							Plus o Minus Valenze	+
							Valore Attuale	=
Note								
Dati Catastali								
425	A / 728	Via Moro Aldo Piazza Lungh. Mt via Moro Aldo Piazza Strada Infrastrutture Demaniali (3,00%) Infrastrutture demaniali	(A) 31/12/2007 (C) 31/12/2008 (U) 31/12/2007 (D)		Cavedon Luca		0,00	+
		Annuale	3,00 %	3,00 %	Buono	Buono		-
							0,00	+
							0,00	+
							0,00	-
							0,00	-
							0,00	+
							0,00	
426	A / 729	Via Pace della Lungh. Mt 280 via Pace della Strada Infrastrutture Demaniali (3,00%) Infrastrutture demaniali	(A) 31/12/2007 (C) 31/12/2008 (U) 31/12/2007 (D)		Cavedon Luca		5.535,60	+
		Annuale	3,00 %	3,00 %	Buono	Buono		-
							5.535,60	+
							0,00	+
							1.107,11	-
							0,00	-
							0,00	+
							4.428,49	
427	A / 730	Via Padova Lungh. Mt 308 via Padova Strada Infrastrutture Demaniali (3,00%) Infrastrutture demaniali	(A) 31/12/2007 (C) 31/12/2008 (U) 31/12/2007 (D)		Cavedon Luca		6.089,16	+
		Annuale	3,00 %	3,00 %	Buono	Buono		-
							6.089,16	+
							0,00	+
							1.217,82	-
							0,00	-
							0,00	+
							4.871,34	

Registro Inventario Beni Immobili

16/03/2016


Pagina 201 di 487

Raggruppamento per :					Consegnatario	+	Importo Lordo		
 Voce Patrimonio Infrastrutture demaniali					Conduttore	-	Importo IVA		
						=	Valore Iniziale	+	
Progr.	Modello / Codice Inventario	Descrizione Bene			Data Attivazione	Funzione / Servizio	Totali Variazioni		+
		Ubicazione			Data Caricamento		Centro di Costo	Ammortamenti	
					Data Ultima Variaz.	Codifica SEC ' 95	Dismissioni		-
					Data Dismissione		Stato del Bene	Plus o Minus Valenze	
					Causa Dismissione			=	Valore Attuale
Note									
Dati Catastali									
428	A / 731	Via Pag Lungh. Mt 620			(A) 31/12/2007	Cavedon Luca	+ 12.257,40		
		via Pag			(C) 31/12/2008		- -		
					(U) 31/12/2007	= 12.257,40		+	
					(D)	0,00		+	
						2.451,49		-	
						0,00		-	
						0,00		+	
					Buono	9.805,91			
Strada									
Infrastrutture Demaniali (3,00%)									
Infrastrutture demaniali									
		Annuale	3,00 %	3,00 %	Buono				
429	A / 732	Via Paganini Lungh. Mt 69			(A) 31/12/2007	Cavedon Luca	+ 1.364,13		
		via Paganini			(C) 31/12/2008		- -		
					(U) 31/12/2007	= 1.364,13		+	
					(D)	0,00		+	
						272,80		-	
						0,00		-	
						0,00		+	
					Buono	1.091,33			
Strada									
Infrastrutture Demaniali (3,00%)									
Infrastrutture demaniali									
		Annuale	3,00 %	3,00 %	Buono				
430	A / 733	Via Palladio Lungh. Mt 1442			(A) 31/12/2007	Cavedon Luca	+ 28.508,34		
		via Palladio			(C) 31/12/2008		- -		
					(U) 31/12/2009	= 28.508,34		+	
					(D)	415.832,32		+	
						72.391,28		-	
						0,00		-	
						0,00		+	
					Buono	371.949,38			
Strada									
Infrastrutture Demaniali (3,00%)									
Infrastrutture demaniali									
		Annuale	3,00 %	3,00 %	Buono				

Registro Inventario Beni Immobili

16/03/2016


Pagina 202 di 487

Raggruppamento per :					Consegnatario	+	Importo Lordo		
 Voce Patrimonio Infrastrutture demaniali					Conduttore	-	Importo IVA		
						=	Valore Iniziale	+	
Progr.	Modello / Codice Inventario	Descrizione Bene			Data Attivazione	Funzione / Servizio	Totali Variazioni		+
		Ubicazione			Data Caricamento		Centro di Costo	Ammortamenti	
					Data Ultima Variaz.	Codifica SEC ' 95	Dismissioni		-
					Data Dismissione		Stato del Bene	Plus o Minus Valenze	
					Causa Dismissione			Valore Attuale	
Note									
Dati Catastali									
431	A / 734	Via Papa Pio X Lungh. Mt 203			(A) 31/12/2007	Cavedon Luca	+ 4.013,31		
		via Papa Pio X			(C) 31/12/2008		- -----		
					(U) 31/12/2007	= 4.013,31		+	
					(D) -----	0,00		+	
						802,69		-	
						0,00		-	
						0,00		+	
					Buono	3.210,62			
432	A / 735	Via Pedrazza Lungh. Mt 182			(A) 31/12/2007	Cavedon Luca	+ 3.598,14		
		via Pedrazza			(C) 31/12/2008		- -----		
					(U) 31/12/2007	= 3.598,14		+	
					(D) -----	0,00		+	
						719,60		-	
						0,00		-	
						0,00		+	
					Buono	2.878,54			
433	A / 736	Via Pellico Sivio Lungh. Mt 210			(A) 31/12/2007	Cavedon Luca	+ 4.151,70		
		via Pellico Sivio			(C) 31/12/2008		- -----		
					(U) 31/12/2007	= 4.151,70		+	
					(D) -----	0,00		+	
						830,31		-	
						0,00		-	
						0,00		+	
					Buono	3.321,39			

Registro Inventario Beni Immobili

16/03/2016


Pagina 203 di 487

Raggruppamento per :					Consegnatario	+	Importo Lordo		
 Voce Patrimonio Infrastrutture demaniali					Conduttore	-	Importo IVA		
						=	Valore Iniziale	+	
Progr.	Modello / Codice Inventario	Descrizione Bene			Data Attivazione	Funzione / Servizio	Totali Variazioni		+
		Ubicazione			Data Caricamento		Centro di Costo	Ammortamenti	
		Tipo Bene Immobile			Data Ultima Variaz.	Codifica SEC ' 95	Dismissioni		-
		Natura Bene			Data Dismissione		Stato del Bene	Plus o Minus Valenze	
		Tipo Ammortamento	% Inizio	% Anni Succ.	Causa Dismissione	Valore Attuale		=	
Note									
Dati Catastali									
434	A / 737	Via Petrarca Lungh. Mt 115			(A) 31/12/2007	Cavedon Luca	+ 2.273,55		
		via Petrarca			(C) 31/12/2008		- -----		
		Strada			(U) 31/12/2007	= 2.273,55		+	
		Infrastrutture Demaniali (3,00%)			(D) -----	0,00		+	
		Infrastrutture demaniali				454,71		-	
		Annuale	3,00 %	3,00 %	Buono	0,00		-	
						0,00		+	
						1.818,84			
435	A / 738	Via Pettino' Lungh. Mt 282			(A) 31/12/2007	Cavedon Luca	+ 5.575,14		
		via Pettin...			(C) 31/12/2008		- -----		
		Strada			(U) 31/12/2007	= 5.575,14		+	
		Infrastrutture Demaniali (3,00%)			(D) -----	24.954,50		+	
		Infrastrutture demaniali				9.599,54		-	
		Annuale	3,00 %	3,00 %	Buono	0,00		-	
						0,00		+	
						20.930,10			

Registro Inventario Beni Immobili

16/03/2016


Pagina 204 di 487

Raggruppamento per :						Consegnatario	+	Importo Lordo	
 Voce Patrimonio Infrastrutture demaniali						Conduttore	-	Importo IVA	
								=	Valore Iniziale
Progr.	Modello / Codice Inventario	Descrizione Bene			Data Attivazione	Funzione / Servizio	Totali Variazioni		
		Ubicazione			Data Caricamento		+ -		
		Tipo Bene Immobile			Data Ultima Variaz.	Centro di Costo	Ammortamenti		
		Natura Bene			Data Dismissione		Codifica SEC ' 95	- Dismissioni	
		Tipo Ammortamento	% Inizio	% Anni Succ.	Causa Dismissione	Stato del Bene		+ Plus o Minus Valenze	
Note									
Dati Catastali									
436	A / 739	Via Pordenone Lungh. Mt 178			(A) 31/12/2007	Cavedon Luca	+ 3.519,06		
		via Pordenone			(C) 31/12/2008		- -----		
		Strada			(U) 31/12/2007			= 3.519,06	+
		Infrastrutture Demaniali (3,00%)			(D) -----			0,00	+
		Infrastrutture demaniali						703,80	-
		Annuale	3,00 %	3,00 %	Buono	Buono	0,00		-
								0,00	+
								2.815,26	
437	A / 740	Via Pra' Bordoni Lungh. Mt 379			(A) 31/12/2007	Cavedon Luca	+ 7.492,83		
		via Pr... Bordoni			(C) 31/12/2008		- -----		
		Strada			(U) 31/12/2007			= 7.492,83	+
		Infrastrutture Demaniali (3,00%)			(D) -----			0,00	+
		Infrastrutture demaniali						1.498,60	-
		Annuale	3,00 %	3,00 %	Buono	Buono	0,00		-
								0,00	+
								5.994,23	

Registro Inventario Beni Immobili

16/03/2016


Pagina 205 di 487

Raggruppamento per :					Consegnatario	+	Importo Lordo		
 Voce Patrimonio Infrastrutture demaniali					Conduttore	-	Importo IVA		
							=	Valore Iniziale	+
Progr.	Modello / Codice Inventario	Descrizione Bene			Data Attivazione	Funzione / Servizio	Totali Variazioni		+
		Ubicazione			Data Caricamento		Ammortamenti		-
		Tipo Bene Immobile			Data Ultima Variaz.	Centro di Costo	Dismissioni		-
		Natura Bene			Data Dismissione		Codifica SEC ' 95	Plus o Minus Valenze	
		Tipo Ammortamento	% Inizio	% Anni Succ.	Causa Dismissione	Stato del Bene		Valore Attuale	
Note									
Dati Catastali									
438	A / 741	Via Preazzi Lungh. Mt 680			(A) 31/12/2007	Cavedon Luca	+ 13.443,60		
		via Preazzi			(C) 31/12/2008		- -----		
		Strada			(U) 31/12/2008	= 13.443,60		+	
		Infrastrutture Demaniali (3,00%)			(D) -----	348.963,20		+	
		Infrastrutture demaniali				21.825,87		-	
		Annuale	3,00 %	3,00 %	Buono	0,00		-	
						0,00		+	
						340.580,93			
439	A / 742	Via Progresso del Lungh. Mt 110			(A) 31/12/2007	Cavedon Luca	+ 2.174,70		
		via Progresso del			(C) 31/12/2008		- -----		
		Strada			(U) 31/12/2007	= 2.174,70		+	
		Infrastrutture Demaniali (3,00%)			(D) -----	0,00		+	
		Infrastrutture demaniali				434,91		-	
		Annuale	3,00 %	3,00 %	Buono	0,00		-	
						0,00		+	
						1.739,79			
440	A / 743	Via Puccini Giacomo Lungh. Mt 122			(A) 31/12/2007	Cavedon Luca	+ 2.411,94		
		via Puccini Giacomo			(C) 31/12/2008		- -----		
		Strada			(U) 31/12/2007	= 2.411,94		+	
		Infrastrutture Demaniali (3,00%)			(D) -----	0,00		+	
		Infrastrutture demaniali				482,40		-	
		Annuale	3,00 %	3,00 %	Buono	0,00		-	
						0,00		+	
						1.929,54			

Registro Inventario Beni Immobili

16/03/2016


Pagina 206 di 487

Raggruppamento per :					Consegnatario		+	Importo Lordo	
 Voce Patrimonio Infrastrutture demaniali					Conditore		-	Importo IVA	
							=	Valore Iniziale	+
Progr.	Modello / Codice Inventario	Descrizione Bene			Data Attivazione	Funzione / Servizio	Totali Variazioni		
		Ubicazione			Data Caricamento		+ -		
		Tipo Bene Immobile			Data Ultima Variaz.	Centro di Costo	Ammortamenti		
		Natura Bene			Data Dismissione		Codifica SEC ' 95	- Dismissioni	
		Tipo Ammortamento	% Inizio	% Anni Succ.	Causa Dismissione	Stato del Bene		+ Plus o Minus Valenze	
Note									
Dati Catastali									
441	A / 744	Via Raffaello Lungh. Mt 691			(A) 31/12/2007	Cavedon Luca	+ 13.661,07		
		via Raffaello			(C) 31/12/2008		- -		
		Strada			(U) 31/12/2007		= 13.661,07 +		
		Infrastrutture Demaniali (3,00%)			(D)		0,00 +		
		Infrastrutture demaniali					2.732,20 -		
		Annuale	3,00 %	3,00 %	Buono	Buono	0,00 -		
							0,00 +		
							10.928,87		
442	A / 745	Via Repubblica della Lungh. Mt 94			(A) 31/12/2007	Cavedon Luca	+ 1.858,38		
		via Repubblica della			(C) 31/12/2008		- -		
		Strada			(U) 31/12/2007		= 1.858,38 +		
		Infrastrutture Demaniali (3,00%)			(D)		0,00 +		
		Infrastrutture demaniali					371,69 -		
		Annuale	3,00 %	3,00 %	Buono	Buono	0,00 -		
							0,00 +		
							1.486,69		
443	A / 746	Via Resistenza Lungh. Mt 92			(A) 31/12/2007	Cavedon Luca	+ 1.818,84		
		via Resistenza			(C) 31/12/2008		- -		
		Strada			(U) 31/12/2007		= 1.818,84 +		
		Infrastrutture Demaniali (3,00%)			(D)		0,00 +		
		Infrastrutture demaniali					363,80 -		
		Annuale	3,00 %	3,00 %	Buono	Buono	0,00 -		
							0,00 +		
							1.455,04		

Registro Inventario Beni Immobili

16/03/2016


Pagina 207 di 487

Raggruppamento per :					Consegnatario		+	Importo Lordo				
 Voce Patrimonio Infrastrutture demaniali					Conditore		-	Importo IVA				
							=	Valore Iniziale	+			
Progr.	Modello / Codice Inventario	Descrizione Bene			Data Attivazione	Funzione / Servizio	Totali Variazioni			+		
		Ubicazione			Data Caricamento		Centro di Costo	Ammortamenti			-	
		Tipo Bene Immobile			Data Ultima Variaz.	Codifica SEC ' 95	Dismissioni			-		
		Natura Bene			Data Dismissione		Stato del Bene	Plus o Minus Valenze			+	
		Tipo	Ammortamento	% Inizio	% Anni Succ.	Causa Dismissione		Valore Attuale			=	
Note												
Dati Catastali												
444	A / 747	Via Ricasoli Lungh. Mt 74			(A) 31/12/2007	Cavedon Luca	+ 1.462,98					
		via Ricasoli			(C) 31/12/2008		- -					
		Strada			(U) 31/12/2007			=	1.462,98	+		
		Infrastrutture Demaniali (3,00%)			(D)			0,00			+	
		Infrastrutture demaniali						292,60			-	
		Annuale	3,00 %	3,00 %	Buono	Buono			0,00		-	
										0,00		+
								1.170,38				
445	A / 748	Via Piazza Roma Lungh. Mt 1050 (m2)			(A) 31/12/2007	Cavedon Luca	+ 20.758,50					
		via Piazza Roma			(C) 31/12/2008		- -					
		Strada			(U) 31/12/2007			=	20.758,50	+		
		Infrastrutture Demaniali (3,00%)			(D)			0,00			+	
		Infrastrutture demaniali						4.151,71			-	
		Annuale	3,00 %	3,00 %	Buono	Buono			0,00		-	
										0,00		+
								16.606,79				
446	A / 749	Via Roma Lungh. Mt 530			(A) 31/12/2007	Cavedon Luca	+ 10.478,10					
		VIA ROMA			(C) 31/12/2008		- -					
		Strada			(U) 31/12/2007			=	10.478,10	+		
		Infrastrutture Demaniali (3,00%)			(D)			0,00			+	
		Infrastrutture demaniali						2.095,60			-	
		Annuale	3,00 %	3,00 %	Buono	Buono			0,00		-	
										0,00		+
								8.382,50				

Registro Inventario Beni Immobili

16/03/2016


Pagina 208 di 487

Raggruppamento per :					Consegnatario	+	Importo Lordo		
 Voce Patrimonio Infrastrutture demaniali					Conduttore	-	Importo IVA		
						=	Valore Iniziale	+	
Progr.	Modello / Codice Inventario	Descrizione Bene			Data Attivazione	Funzione / Servizio	Totali Variazioni		
		Ubicazione			Data Caricamento		+ -		
		Tipo Bene Immobile			Data Ultima Variaz.	Centro di Costo			
		Natura Bene			Data Dismissione	Codifica SEC ' 95			
		Tipo Ammortamento			Causa Dismissione	Stato del Bene			
		% Inizio	% Anni Succ.			Plus o Minus Valenze			
						=			
						Valore Attuale			
Note									
Dati Catastali									
447	A / 750	Via Rossini Lungh. Mt 83			(A) 31/12/2007	Cavedon Luca	+ 1.640,91		
		via Rossini			(C) 31/12/2008		- -		
		Strada			(U) 31/12/2007	= 1.640,91 +			
		Infrastrutture Demaniali (3,00%)			(D)	0,00 +			
		Infrastrutture demaniali				328,20 -			
		Annuale			Buono	0,00 -			
		3,00 %	3,00 %			0,00 +			
						1.312,71			
448	A / 751	Via Rovere Strada del Lungh. Mt 478			(A) 31/12/2007	Cavedon Luca	+ 9.450,06		
		via Rovere Strada del			(C) 31/12/2008		- -		
		Strada			(U) 31/12/2007	= 9.450,06 +			
		Infrastrutture Demaniali (3,00%)			(D)	0,00 +			
		Infrastrutture demaniali				1.890,00 -			
		Annuale			Buono	0,00 -			
		3,00 %	3,00 %			0,00 +			
						7.560,06			
449	A / 752	Via San Benedetto Lungh. Mt 152			(A) 31/12/2007	Cavedon Luca	+ 3.005,04		
		via San Benedetto			(C) 31/12/2008		- -		
		Strada			(U) 31/12/2007	= 3.005,04 +			
		Infrastrutture Demaniali (3,00%)			(D)	0,00 +			
		Infrastrutture demaniali				601,00 -			
		Annuale			Buono	0,00 -			
		3,00 %	3,00 %			0,00 +			
						2.404,04			

Registro Inventario Beni Immobili

16/03/2016


Pagina 209 di 487

Raggruppamento per :					Consegnatario	+	Importo Lordo		
 Voce Patrimonio Infrastrutture demaniali					Conduttore	-	Importo IVA		
							=	Valore Iniziale	+
Progr.	Modello / Codice Inventario	Descrizione Bene			Data Attivazione	Funzione / Servizio	Totali Variazioni		+
		Ubicazione			Data Caricamento		Ammortamenti		-
		Tipo Bene Immobile			Data Ultima Variaz.	Centro di Costo	Dismissioni		-
		Natura Bene			Data Dismissione		Codifica SEC ' 95	Plus o Minus Valenze	
		Tipo Ammortamento	% Inizio	% Anni Succ.	Causa Dismissione	Stato del Bene		Valore Attuale	
Note									
Dati Catastali									
450	A / 753	Via San Francesco Lungh. Mt 184			(A) 31/12/2007	Cavedon Luca	+ 3.637,68		
		via San Francesco			(C) 31/12/2008		- -----		
		Strada			(U) 31/12/2007	= 3.637,68		+	
		Infrastrutture Demaniali (3,00%)			(D) -----	0,00		+	
		Infrastrutture demaniali				727,51		-	
		Annuale	3,00 %	3,00 %	Buono	0,00		-	
						0,00		+	
						2.910,17			
451	A / 754	Via San Giovanni Bosco Lungh. Mt 292			(A) 31/12/2007	Cavedon Luca	+ 5.772,84		
		via San Giovanni Bosco			(C) 31/12/2008		- -----		
		Strada			(U) 31/12/2007	= 5.772,84		+	
		Infrastrutture Demaniali (3,00%)			(D) -----	0,00		+	
		Infrastrutture demaniali				1.154,60		-	
		Annuale	3,00 %	3,00 %	Buono	0,00		-	
						0,00		+	
						4.618,24			
452	A / 755	Via San Giovanni Bosco Vicolo Lungh. Mt 252			(A) 31/12/2007	Cavedon Luca	+ 4.982,04		
		via San Giovanni Bosco Vicolo			(C) 31/12/2008		- -----		
		Strada			(U) 31/12/2007	= 4.982,04		+	
		Infrastrutture Demaniali (3,00%)			(D) -----	0,00		+	
		Infrastrutture demaniali				996,40		-	
		Annuale	3,00 %	3,00 %	Buono	0,00		-	
						0,00		+	
						3.985,64			

Registro Inventario Beni Immobili

16/03/2016


Pagina 210 di 487

Raggruppamento per :					Consegnatario		+	Importo Lordo		
 Voce Patrimonio Infrastrutture demaniali					Conditore		-	Importo IVA		
							=	Valore Iniziale	+	
Progr.	Modello / Codice Inventario	Descrizione Bene			Data Attivazione	Funzione / Servizio	Totali Variazioni		+	
		Ubicazione			Data Caricamento		Centro di Costo	Ammortamenti		-
		Tipo Bene Immobile			Data Ultima Variaz.	Codifica SEC ' 95	Dismissioni		-	
		Natura Bene			Data Dismissione		Stato del Bene	Plus o Minus Valenze		+
		Tipo Ammortamento	% Inizio	% Anni Succ.	Causa Dismissione			Valore Attuale	=	
Note										
Dati Catastali										
453	A / 756	Via San Giuseppe Lungh. Mt 285			(A) 31/12/2007	Cavedon Luca	+	5.634,45		
		via san giuseppe			(C) 31/12/2008		-			
		Strada			(U) 31/12/2007			=	5.634,45	+
		Infrastrutture Demaniali (3,00%)			(D)				0,00	+
		Infrastrutture demaniali							1.126,89	-
		Annuale	3,00 %	3,00 %	Buono	Buono			0,00	-
									0,00	+
									4.507,56	
454	A / 757	Via San Rocco Lungh. Mt 450			(A) 31/12/2007	Cavedon Luca	+	8.896,50		
		via San Rocco			(C) 31/12/2008		-			
		Strada			(U) 31/12/2007			=	8.896,50	+
		Infrastrutture Demaniali (3,00%)			(D)				0,00	+
		Infrastrutture demaniali							1.779,31	-
		Annuale	3,00 %	3,00 %	Buono	Buono			0,00	-
									0,00	+
									7.117,19	
455	A / 758	Via Santa Anna Lungh. Mt 115			(A) 31/12/2007	Cavedon Luca	+	2.273,55		
		via Santa Anna			(C) 31/12/2008		-			
		Strada			(U) 31/12/2007			=	2.273,55	+
		Infrastrutture Demaniali (3,00%)			(D)				0,00	+
		Infrastrutture demaniali							454,71	-
		Annuale	3,00 %	3,00 %	Buono	Buono			0,00	-
									0,00	+
									1.818,84	

Registro Inventario Beni Immobili

16/03/2016


Pagina 211 di 487

Raggruppamento per :					Consegnatario	+	Importo Lordo		
 Voce Patrimonio Infrastrutture demaniali					Conduttore	-	Importo IVA		
						=	Valore Iniziale	+	
Progr.	Modello / Codice Inventario	Descrizione Bene			Data Attivazione	Funzione / Servizio	Totali Variazioni		
		Ubicazione			Data Caricamento		+ -		
					Data Ultima Variaz.	Ammortamenti			
					Data Dismissione	- Dismissioni			
					Causa Dismissione	+ Plus o Minus Valenze			
						= Valore Attuale			
Note									
Dati Catastali									
456	A / 759	Via Santa Barbara Lungh. Mt 171			(A) 31/12/2007	Cavedon Luca	+ 3.380,67		
		via Santa Barbara			(C) 31/12/2008		- -		
					(U) 31/12/2007	= 3.380,67 +			
					(D)	0,00 +			
						676,11 -			
						0,00 -			
						0,00 +			
		Annuale	3,00 %	3,00 %	Buono	2.704,56			
457	A / 760	Via Santa Caterina Lungh. Mt 135			(A) 31/12/2007	Cavedon Luca	+ 2.668,95		
		via Santa Caterina			(C) 31/12/2008		- -		
					(U) 31/12/2007	= 2.668,95 +			
					(D)	0,00 +			
						533,80 -			
						0,00 -			
						0,00 +			
		Annuale	3,00 %	3,00 %	Buono	2.135,15			
458	A / 761	Via Santa Chiara Lungh. Mt 230			(A) 31/12/2007	Cavedon Luca	+ 4.547,10		
		via Santa Chiara			(C) 31/12/2008		- -		
					(U) 31/12/2007	= 4.547,10 +			
					(D)	0,00 +			
						909,40 -			
						0,00 -			
						0,00 +			
		Annuale	3,00 %	3,00 %	Buono	3.637,70			

Registro Inventario Beni Immobili

16/03/2016


Pagina 212 di 487

Raggruppamento per :					Consegnatario		+	Importo Lordo		
 Voce Patrimonio Infrastrutture demaniali					Conditore		-	Importo IVA		
							=	Valore Iniziale	+	
Progr.	Modello / Codice Inventario	Descrizione Bene			Data Attivazione	Funzione / Servizio	Totali Variazioni			+
		Ubicazione			Data Caricamento		Centro di Costo	Ammortamenti		
		Tipo Bene Immobile			Data Ultima Variaz.	Codifica SEC ' 95	Dismissioni			-
		Natura Bene			Data Dismissione		Stato del Bene	Plus o Minus Valenze		
		Tipo	Ammortamento	% Inizio	% Anni Succ.	Causa Dismissione		Valore Attuale		
Note										
Dati Catastali										
459	A / 762	Via Santa Rita Lungh. Mt 120			(A) 31/12/2007	Cavedon Luca	+ 2.372,40			
		via Santa Rita			(C) 31/12/2008		- -			
		Strada			(U) 31/12/2007	= 2.372,40			+	
		Infrastrutture Demaniali (3,00%)			(D)	0,00			+	
		Infrastrutture demaniali				474,49			-	
		Annuale	3,00 %	3,00 %	Buono	Buono	0,00			-
						0,00			+	
						1.897,91				
460	A / 763	Via Santa Rosa Lungh. Mt 784			(A) 31/12/2007	Cavedon Luca	+ 15.499,68			
		via Santa Rosa			(C) 31/12/2008		- -			
		Strada			(U) 31/12/2007	= 15.499,68			+	
		Infrastrutture Demaniali (3,00%)			(D)	0,00			+	
		Infrastrutture demaniali				3.099,91			-	
		Annuale	3,00 %	3,00 %	Buono	Buono	0,00			-
						0,00			+	
						12.399,77				
461	A / 764	Via Santa Teresa Lungh. Mt 123			(A) 31/12/2007	Cavedon Luca	+ 2.431,71			
		via santa teresa			(C) 31/12/2008		- -			
		Strada			(U) 31/12/2007	= 2.431,71			+	
		Infrastrutture Demaniali (3,00%)			(D)	0,00			+	
		Infrastrutture demaniali				486,31			-	
		Annuale	3,00 %	3,00 %	Buono	Buono	0,00			-
						0,00			+	
						1.945,40				

Registro Inventario Beni Immobili

16/03/2016


Pagina 213 di 487

Raggruppamento per :					Consegnatario	+	Importo Lordo		
 Voce Patrimonio Infrastrutture demaniali					Conduttore	-	Importo IVA		
						=	Valore Iniziale	+	
Progr.	Modello / Codice Inventario	Descrizione Bene Ubicazione Tipo Bene Immobile Natura Bene	Data Attivazione Data Caricamento Data Ultima Variaz. Data Dismissione Causa Dismissione		Funzione / Servizio Centro di Costo Codifica SEC ' 95 Stato del Bene		Totali Variazioni	+	
							Ammortamenti	-	
							Dismissioni	-	
							Plus o Minus Valenze	+	
							Valore Attuale	=	
		Note							
		Dati Catastali							
462	A / 765	Via Sauro Nazario Lungh. Mt 152	(A) 31/12/2007	Cavedon Luca			+	3.005,04	
		via Sauro Nazario	(C) 31/12/2008				-		
		Strada	(U) 31/12/2007				=	3.005,04	+
		Infrastrutture Demaniali (3,00%)	(D)					0,00	+
		Infrastrutture demaniali						601,00	-
		Annuale	3,00 %	3,00 %	Buono	Buono		0,00	-
								0,00	+
								2.404,04	
463	A / 766	Via Scarlatti Lungh. Mt 211	(A) 31/12/2007	Cavedon Luca			+	4.171,47	
		via Scarlatti	(C) 31/12/2008				-		
		Strada	(U) 31/12/2007				=	4.171,47	+
		Infrastrutture Demaniali (3,00%)	(D)					0,00	+
		Infrastrutture demaniali						834,29	-
		Annuale	3,00 %	3,00 %	Buono	Buono		0,00	-
								0,00	+
								3.337,18	
464	A / 767	Via Simuni Lungh. Mt 65	(A) 31/12/2007	Cavedon Luca			+	1.285,05	
		via Simuni	(C) 31/12/2008				-		
		Strada	(U) 31/12/2007				=	1.285,05	+
		Infrastrutture Demaniali (3,00%)	(D)					0,00	+
		Infrastrutture demaniali						257,00	-
		Annuale	3,00 %	3,00 %	Buono	Buono		0,00	-
								0,00	+
								1.028,05	

Registro Inventario Beni Immobili

16/03/2016


Pagina 214 di 487

Raggruppamento per :					Consegnatario	+	Importo Lordo		
 Voce Patrimonio Infrastrutture demaniali					Conduttore	-	Importo IVA		
						=	Valore Iniziale	+	
Progr.	Modello / Codice Inventario	Descrizione Bene			Data Attivazione	Funzione / Servizio	Totali Variazioni		+
		Ubicazione			Data Caricamento		Ammortamenti		-
					Data Ultima Variaz.	Dismissioni		-	
					Data Dismissione	Plus o Minus Valenze		+	
					Causa Dismissione	Valore Attuale		=	
					Stato del Bene				
Note									
Dati Catastali									
465	A / 768	Via Sport Viale dello Lungh. Mt 222			(A) 31/12/2007	Cavedon Luca	+ 4.388,94		
		via Sport Viale dello			(C) 31/12/2008		- -		
					(U) 31/12/2007	= 4.388,94		+	
					(D)	0,00		+	
						877,80		-	
						0,00		-	
						0,00		+	
		Strada							
		Infrastrutture Demaniali (3,00%)							
		Infrastrutture demaniali							
		Annuale	3,00 %	3,00 %	Buono	3.511,14			
466	A / 769	Via Tiziano Lungh. Mt 1012			(A) 31/12/2007	Cavedon Luca	+ 20.007,24		
		via Tiziano			(C) 31/12/2008		- -		
					(U) 31/12/2007	= 20.007,24		+	
					(D)	0,00		+	
						4.001,49		-	
						0,00		-	
						0,00		+	
		Strada							
		Infrastrutture Demaniali (3,00%)							
		Infrastrutture demaniali							
		Annuale	3,00 %	3,00 %	Buono	16.005,75			
467	A / 770	Via Trento Lungh. Mt 1311			(A) 31/12/2007	Cavedon Luca	+ 25.918,47		
		via Trento			(C) 31/12/2008		- -		
					(U) 31/12/2007	= 25.918,47		+	
					(D)	0,00		+	
						5.183,69		-	
						0,00		-	
						0,00		+	
		Strada							
		Infrastrutture Demaniali (3,00%)							
		Infrastrutture demaniali							
		Annuale	3,00 %	3,00 %	Buono	20.734,78			

Registro Inventario Beni Immobili

16/03/2016


Pagina 215 di 487

Raggruppamento per :					Consegnatario		+	Importo Lordo			
 Voce Patrimonio Infrastrutture demaniali					Conditore		-	Importo IVA			
							=	Valore Iniziale	+		
Progr.	Modello / Codice Inventario	Descrizione Bene			Data Attivazione	Funzione / Servizio	Totali Variazioni			+	
		Ubicazione			Data Caricamento		Centro di Costo	Ammortamenti			-
		Tipo Bene Immobile			Data Ultima Variaz.	Codifica SEC ' 95	Dismissioni			-	
		Natura Bene			Data Dismissione		Stato del Bene	Plus o Minus Valenze			+
		Tipo Ammortamento	% Inizio	% Anni Succ.	Causa Dismissione	Valore Attuale				=	
Note											
Dati Catastali											
468	A / 771	Via Treviso Lungh. Mt 105			(A) 31/12/2007	Cavedon Luca	+ 2.075,85				
		via Treviso			(C) 31/12/2008		- -				
		Strada			(U) 31/12/2007			=	2.075,85	+	
		Infrastrutture Demaniali (3,00%)			(D)			0,00			+
		Infrastrutture demaniali						415,20			-
		Annuale	3,00 %	3,00 %	Buono	Buono	0,00			-	
								0,00			+
								1.660,65			
469	A / 772	Via Trieste Lungh. Mt 1104			(A) 31/12/2007	Cavedon Luca	+ 21.826,08				
		via Trieste			(C) 31/12/2008		- -				
		Strada			(U) 31/12/2009			=	21.826,08	+	
		Infrastrutture Demaniali (3,00%)			(D)			236.657,80			+
		Infrastrutture demaniali						42.331,28			-
		Annuale	3,00 %	3,00 %	Buono	Buono	0,00			-	
								0,00			+
								216.152,60			
470	A / 773	Via Trifogli Lungh. Mt 831			(A) 31/12/2007	Cavedon Luca	+ 16.428,87				
		via Trifogli			(C) 31/12/2008		- -				
		Strada			(U) 31/12/2007			=	16.428,87	+	
		Infrastrutture Demaniali (3,00%)			(D)			0,00			+
		Infrastrutture demaniali						3.285,80			-
		Annuale	3,00 %	3,00 %	Buono	Buono	0,00			-	
								0,00			+
								13.143,07			

Registro Inventario Beni Immobili

16/03/2016


Pagina 216 di 487

Raggruppamento per :					Consegnatario	+	Importo Lordo		
 Voce Patrimonio Infrastrutture demaniali					Conduttore	-	Importo IVA		
						=	Valore Iniziale	+	
Progr.	Modello / Codice Inventario	Descrizione Bene			Data Attivazione	Funzione / Servizio	Totali Variazioni		+
		Ubicazione			Data Caricamento		Centro di Costo	Ammortamenti	
					Data Ultima Variaz.	Codifica SEC ' 95	Dismissioni		-
					Data Dismissione		Stato del Bene	Plus o Minus Valenze	
					Causa Dismissione			Valore Attuale	
Note									
Dati Catastali									
471	A / 774	Via Udine Lungh. Mt 332			(A) 31/12/2007	Cavedon Luca	+ 6.563,64		
		via Udine			(C) 31/12/2008		- -		
					(U) 31/12/2007	= 6.563,64		+	
					(D) -----	0,00		+	
						1.312,71		-	
						0,00		-	
						0,00		+	
					Buono	5.250,93			
472	A / 775	Via Val Badia Lungh. Mt 60			(A) 31/12/2007	Cavedon Luca	+ 1.186,20		
		via Val Badia			(C) 31/12/2008		- -		
					(U) 31/12/2007	= 1.186,20		+	
					(D) -----	0,00		+	
						237,22		-	
						0,00		-	
						0,00		+	
					Buono	948,98			
473	A / 776	Via Val Camonica Lungh. Mt 230			(A) 31/12/2007	Cavedon Luca	+ 4.547,10		
		via Val Camonica			(C) 31/12/2008		- -		
					(U) 31/12/2007	= 4.547,10		+	
					(D) -----	0,00		+	
						909,40		-	
						0,00		-	
						0,00		+	
					Buono	3.637,70			

Registro Inventario Beni Immobili

16/03/2016


Pagina 217 di 487

Raggruppamento per :					Consegnatario	+	Importo Lordo			
 Voce Patrimonio Infrastrutture demaniali					Conduttore	-	Importo IVA			
						=	Valore Iniziale	+		
Progr.	Modello / Codice Inventario	Descrizione Bene			Data Attivazione	Funzione / Servizio	Totali Variazioni		+	
		Ubicazione			Data Caricamento		Centro di Costo	Ammortamenti		-
					Data Ultima Variaz.	Codifica SEC ' 95	Dismissioni		-	
					Data Dismissione		Stato del Bene	Plus o Minus Valenze		+
					Causa Dismissione			Valore Attuale		=
Note										
Dati Catastali										
474	A / 777	Via Val di Fassa Lungh. Mt 142			(A) 31/12/2007	Cavedon Luca	+	2.807,34		
		via Val di Fassa			(C) 31/12/2008			-		
					(U) 31/12/2007		=	2.807,34		+
					(D)			0,00		+
								561,49		-
								0,00		-
								0,00		+
		Annuale	3,00 %	3,00 %	Buono	Buono		2.245,85		
475	A / 778	Via Val di Non Lungh. Mt 65			(A) 31/12/2007	Cavedon Luca	+	1.285,05		
		via Val di Non			(C) 31/12/2008			-		
					(U) 31/12/2007		=	1.285,05		+
					(D)			0,00		+
								257,00		-
								0,00		-
								0,00		+
		Annuale	3,00 %	3,00 %	Buono	Buono		1.028,05		
476	A / 779	Via Val di Sole Lungh. Mt 322			(A) 31/12/2007	Cavedon Luca	+	6.365,94		
		via Val di Sole			(C) 31/12/2008			-		
					(U) 31/12/2007		=	6.365,94		+
					(D)			0,00		+
								1.273,20		-
								0,00		-
								0,00		+
		Annuale	3,00 %	3,00 %	Buono	Buono		5.092,74		

Registro Inventario Beni Immobili

16/03/2016


Pagina 218 di 487

Raggruppamento per :					Consegnatario	+	Importo Lordo		
 Voce Patrimonio Infrastrutture demaniali					Conduttore	-	Importo IVA		
							=	Valore Iniziale	+
Progr.	Modello / Codice Inventario	Descrizione Bene			Data Attivazione	Funzione / Servizio	Totali Variazioni		+
		Ubicazione			Data Caricamento		Ammortamenti		-
		Tipo Bene Immobile			Data Ultima Variaz.	Centro di Costo	Dismissioni		-
		Natura Bene			Data Dismissione		Codifica SEC ' 95	Plus o Minus Valenze	
		Tipo Ammortamento	% Inizio	% Anni Succ.	Causa Dismissione	Stato del Bene		Valore Attuale	
Note									
Dati Catastali									
477	A / 780	Via Val Pusteria Lungh. Mt 92			(A) 31/12/2007	Cavedon Luca	+	1.818,84	
		via Val Pusteria			(C) 31/12/2008		-		
		Strada			(U) 31/12/2007	Buono	=	1.818,84	+
		Infrastrutture Demaniali (3,00%)			(D)			0,00	+
		Infrastrutture demaniali						363,80	-
		Annuale	3,00 %	3,00 %	Buono			0,00	-
								0,00	+
								1.455,04	
478	A / 781	Via Val Sugana Lungh. Mt 105			(A) 31/12/2007	Cavedon Luca	+	2.075,85	
		via Val Sugana			(C) 31/12/2008		-		
		Strada			(U) 31/12/2007	Buono	=	2.075,85	+
		Infrastrutture Demaniali (3,00%)			(D)			0,00	+
		Infrastrutture demaniali						415,20	-
		Annuale	3,00 %	3,00 %	Buono			0,00	-
								0,00	+
								1.660,65	
479	A / 782	Via Val Venosta Lungh. Mt 93			(A) 31/12/2007	Cavedon Luca	+	1.838,61	
		via val venosta			(C) 31/12/2008		-		
		Strada			(U) 31/12/2008	Buono	=	1.838,61	+
		Infrastrutture Demaniali (3,00%)			(D)			3.918,72	+
		Infrastrutture demaniali						1.073,05	-
		Annuale	3,00 %	3,00 %	Buono			0,00	-
								0,00	+
								4.684,28	

Registro Inventario Beni Immobili

16/03/2016


Pagina 219 di 487

Raggruppamento per :						Consegnatario	+	Importo Lordo	
 Voce Patrimonio Infrastrutture demaniali						Conduttore	-	Importo IVA	
							=	Valore Iniziale	+
Progr.	Modello / Codice Inventario	Descrizione Bene			Data Attivazione	Funzione / Servizio	Totali Variazioni		
		Ubicazione			Data Caricamento		+ -		
		Tipo Bene Immobile			Data Ultima Variaz.	Centro di Costo	Ammortamenti		
		Natura Bene			Data Dismissione		Codifica SEC ' 95	- Dismissioni	
		Type Ammortamento	% Inizio	% Anni Succ.	Causa Dismissione	Stato del Bene		+ Plus o Minus Valenze	
								= Valore Attuale	
Note									
Dati Catastali									
480	A / 783	Via Valtellina Lungh. Mt 43			(A) 31/12/2007	Cavedon Luca	+ 850,11		
		via Valtellina			(C) 31/12/2008		- -		
		Strada			(U) 31/12/2007			= 850,11	+
		Infrastrutture Demaniali (3,00%)			(D)			0,00	+
		Infrastrutture demaniali						170,00	-
		Annuale	3,00 %	3,00 %	Buono	Buono	0,00		-
								0,00	+
								680,11	
481	A / 784	Via Vegri Lungh. Mt 482			(A) 31/12/2007	Cavedon Luca	+ 9.529,14		
		via Vegri			(C) 31/12/2008		- -		
		Strada			(U) 31/12/2007			= 9.529,14	+
		Infrastrutture Demaniali (3,00%)			(D)			0,00	+
		Infrastrutture demaniali						1.905,80	-
		Annuale	3,00 %	3,00 %	Buono	Buono	0,00		-
								0,00	+
								7.623,34	
482	A / 785	Via Verdi Lungh. Mt 572			(A) 31/12/2007	Cavedon Luca	+ 11.308,44		
		via verdi			(C) 31/12/2008		- -		
		Strada			(U) 02/09/2009			= 11.308,44	+
		Infrastrutture Demaniali (3,00%)			(D)			2.400,00	+
		Infrastrutture demaniali						2.645,69	-
		Annuale	3,00 %	3,00 %	Buono	Buono	0,00		-
								0,00	+
								11.062,75	

Registro Inventario Beni Immobili

16/03/2016


Pagina 220 di 487

Raggruppamento per :					Consegnatario	+	Importo Lordo			
 Voce Patrimonio Infrastrutture demaniali					Conduttore	-	Importo IVA			
						=	Valore Iniziale	+		
Progr.	Modello / Codice Inventario	Descrizione Bene			Data Attivazione	Funzione / Servizio	Totali Variazioni		+	
		Ubicazione			Data Caricamento		Centro di Costo	Ammortamenti		-
					Data Ultima Variaz.	Codifica SEC ' 95	Dismissioni		-	
					Data Dismissione		Stato del Bene	Plus o Minus Valenze		+
					Causa Dismissione			Valore Attuale		=
Note										
Dati Catastali										
483	A / 786	Via Vespucci Amerigo Lugh. Mt 351			(A) 31/12/2007	Cavedon Luca	+	6.939,27		
		via Vespucci Amerigo			(C) 31/12/2008			-		
					(U) 31/12/2007		=	6.939,27		+
					(D)			0,00		+
								1.387,89		-
								0,00		-
								0,00		+
		Annuale	3,00 %	3,00 %	Buono	Buono		5.551,38		
484	A / 787	Via Vicenza Lugh. Mt 410			(A) 31/12/2007	Cavedon Luca	+	8.105,70		
		via Vicenza			(C) 31/12/2008			-		
					(U) 31/12/2007		=	8.105,70		+
					(D)			0,00		+
								1.621,11		-
								0,00		-
								0,00		+
		Annuale	3,00 %	3,00 %	Buono	Buono		6.484,59		
485	A / 788	Via Vivaldi Lugh. Mt 262			(A) 31/12/2007	Cavedon Luca	+	5.179,74		
		via Vivaldi			(C) 31/12/2008			-		
					(U) 31/12/2007		=	5.179,74		+
					(D)			0,00		+
								1.035,98		-
								0,00		-
								0,00		+
		Annuale	3,00 %	3,00 %	Buono	Buono		4.143,76		

Registro Inventario Beni Immobili

16/03/2016


Pagina 221 di 487

Raggruppamento per :					Consegnatario	+	Importo Lordo		
 Voce Patrimonio Infrastrutture demaniali					Conduttore	-	Importo IVA		
						=	Valore Iniziale	+	
Progr.	Modello / Codice Inventario	Descrizione Bene			Data Attivazione	Funzione / Servizio	Totali Variazioni		+
		Ubicazione			Data Caricamento		Ammortamenti		-
					Data Ultima Variaz.	Dismissioni		-	
					Data Dismissione	Plus o Minus Valenze		+	
					Causa Dismissione	Valore Attuale		=	
					Stato del Bene				
Note									
Dati Catastali									
486	A / 789	Via Volta Lungh. Mt 651			(A) 31/12/2007	Cavedon Luca	+ 12.870,27		
		via Volta			(C) 31/12/2008		- -		
					(U) 31/12/2007	= 12.870,27		+	
					(D)	0,00		+	
						2.574,09		-	
						0,00		-	
						0,00		+	
					Buono	10.296,18			
Strada									
Infrastrutture Demaniali (3,00%)									
Infrastrutture demaniali									
		Annuale	3,00 %	3,00 %	Buono				
487	A / 790	Via Zanella Lungh. Mt 281			(A) 31/12/2007	Cavedon Luca	+ 5.555,37		
		via Zanella			(C) 31/12/2008		- -		
					(U) 31/12/2007	= 5.555,37		+	
					(D)	0,00		+	
						1.111,09		-	
						0,00		-	
						0,00		+	
					Buono	4.444,28			
Strada									
Infrastrutture Demaniali (3,00%)									
Infrastrutture demaniali									
		Annuale	3,00 %	3,00 %	Buono				
488	A / 791	Rete idrica comunale al 31.12.2008 Lungh. Mt 71700			(A) 31/12/2007	Cavedon Luca	+ 2.650.000,00		
					(C) 31/12/2008		- -		
					(U) 31/12/2014	= 2.650.000,00		+	
					(D)	10.666,70		+	
						531.008,82		-	
						0,00		-	
						0,00		+	
					Buono	2.129.657,88			
Impianto									
Infrastrutture Demaniali (3,00%)									
Infrastrutture demaniali									
		Annuale	3,00 %	3,00 %	Buono				

Registro Inventario Beni Immobili

16/03/2016


Pagina 222 di 487

Raggruppamento per :					Consegnatario	+	Importo Lordo		
 Voce Patrimonio Infrastrutture demaniali					Conduttore	-	Importo IVA		
						=	Valore Iniziale	+	
Progr.	Modello / Codice Inventario	Descrizione Bene			Data Attivazione	Funzione / Servizio	Totali Variazioni		+
		Ubicazione			Data Caricamento		Ammortamenti		-
					Data Ultima Variaz.	Dismissioni		-	
					Data Dismissione	Plus o Minus Valenze		+	
					Causa Dismissione	Valore Attuale		=	
Note									
Dati Catastali									
489	A / 792	Rete fognaria comunale al 31.12.2008 Lungh. Mt 31900			(A) 31/12/2007	Cavedon Luca	+ 2.900.000,00		
					(C) 31/12/2008		-		
					(U) 31/12/2009	= 2.900.000,00		+	
					(D)	271.720,02		+	
						623.475,20		-	
						0,00		-	
						0,00		+	
						2.548.244,82			
490	A / 793	Rete pubblica illuminazione n.punti luce al 31.12.2008 Lungh. Mt 722			(A) 31/12/2007	Cavedon Luca	+ 1.350.000,00		
					(C) 31/12/2008		-		
					(U) 31/12/2015	= 1.350.000,00		+	
					(D)	230.950,23		+	
						296.012,22		-	
						0,00		-	
						0,00		+	
						1.284.938,01			
491	A / 846	RETE STRADALE - sistemazione impianto semaforico incrocio vie M.te Pasubio/Due Cammini/Garziere			(A) 31/12/2008	Cavedon Luca	+ 3.843,19		
					(C) 31/12/2008		-		
					(U) 31/12/2008	= 3.843,19		+	
					(D)	0,00		+	
						691,76		-	
						0,00		-	
						0,00		+	
						3.151,43			

Registro Inventario Beni Immobili

16/03/2016


Pagina 223 di 487

Raggruppamento per :					Consegnatario	+	Importo Lordo			
 Voce Patrimonio Infrastrutture demaniali					Conduttore	-	Importo IVA			
							=	Valore Iniziale	+	
Progr.	Modello / Codice Inventario	Descrizione Bene			Data Attivazione	Funzione / Servizio	Totali Variazioni		+	
		Ubicazione			Data Caricamento		Ammortamenti		-	
		Tipo Bene Immobile			Data Ultima Variaz.	Dismissioni		-		
		Natura Bene			Data Dismissione	Plus o Minus Valenze		+		
		Type Ammortamento	% Inizio	% Anni Succ.	Causa Dismissione	Stato del Bene		=		
		Note								
		Dati Catastali								
492	A / 847	RETE STRADALE - lavori di asfaltatura varie strade comunali			(A) 31/12/2008	Cavedon Luca	+	58.202,26		
					(C) 31/12/2008		-			
		Strada			(U) 31/12/2008			=	58.202,26	+
		Infrastrutture Demaniali (3,00%)			(D)				0,00	+
		Infrastrutture demaniali							10.476,44	-
		Annuale	3,00 %	3,00 %	Buono	Buono			0,00	-
									0,00	+
									0,00	+
									47.725,82	
493	A / 848	RETE STRADALE - lavori di asfaltatura varie strade comunali			(A) 31/12/2008	Cavedon Luca	+	2.656,00		
					(C) 31/12/2008		-			
		Strada			(U) 31/12/2008			=	2.656,00	+
		Infrastrutture Demaniali (3,00%)			(D)				0,00	+
		Infrastrutture demaniali							478,08	-
		Annuale	3,00 %	3,00 %	Buono	Buono			0,00	-
									0,00	+
									0,00	+
									2.177,92	
494	A / 849	RETE STRADALE - lavori di asfaltatura varie strade comunali			(A) 31/12/2007	Cavedon Luca	+	81.180,00		
					(C) 31/12/2008		-			
		Strada			(U) 31/12/2007			=	81.180,00	+
		Infrastrutture Demaniali (3,00%)			(D)				0,00	+
		Infrastrutture demaniali							16.236,00	-
		Annuale	3,00 %	3,00 %	Buono	Buono			0,00	-
									0,00	+
									0,00	+
									64.944,00	

Registro Inventario Beni Immobili

16/03/2016


Pagina 224 di 487

Raggruppamento per :					Consegnatario		+	Importo Lordo	
 Voce Patrimonio Infrastrutture demaniali					Conditore		-	Importo IVA	
							=	Valore Iniziale	+
Progr.	Modello / Codice Inventario	Descrizione Bene			Data Attivazione	Funzione / Servizio	Totali Variazioni		
		Ubicazione			Data Caricamento		+ -		
		Tipo Bene Immobile			Data Ultima Variaz.	Centro di Costo	-		
		Natura Bene			Data Dismissione	Codifica SEC ' 95	-		
		Tipo Ammortamento	% Inizio	% Anni Succ.	Causa Dismissione	Stato del Bene	+		
							Plus o Minus Valenze		
		Valore Attuale							
		Note							
		Dati Catastali							
495	A / 850	RETE STRADALE - lavori di asfaltatura varie strade comunali			(A) 31/12/2007	Cavedon Luca	+ 7.344,00		
					(C) 31/12/2008		-		
		Strada			(U) 31/12/2007		= 7.344,00 +		
		Infrastrutture Demaniali (3,00%)			(D)		0,00 +		
		Infrastrutture demaniali					1.468,80 -		
		Annuale	3,00 %	3,00 %	Buono	Buono	0,00 -		
							0,00 +		
		5.875,20							
496	A / 851	RETE STRADALE - manutenzione straordinaria			(A) 31/12/2006	Cavedon Luca	+ 22.471,26		
					(C) 31/12/2008		-		
		Strada			(U) 31/12/2006		= 22.471,26 +		
		Infrastrutture Demaniali (3,00%)			(D)		0,00 +		
		Infrastrutture demaniali					4.943,72 -		
		Annuale	3,00 %	3,00 %	Buono	Buono	0,00 -		
							0,00 +		
		17.527,54							
497	A / 852	RETE STRADALE - manutenzione straordinaria			(A) 31/12/2006	Cavedon Luca	+ 13.271,70		
					(C) 31/12/2008		-		
		Strada			(U) 31/12/2006		= 13.271,70 +		
		Infrastrutture Demaniali (3,00%)			(D)		0,00 +		
		Infrastrutture demaniali					2.919,74 -		
		Annuale	3,00 %	3,00 %	Buono	Buono	0,00 -		
							0,00 +		
		10.351,96							

Registro Inventario Beni Immobili

16/03/2016


Pagina 225 di 487

Raggruppamento per :					Consegnatario		+	Importo Lordo	
 Voce Patrimonio Infrastrutture demaniali					Conditore		-	Importo IVA	
							=	Valore Iniziale	+
Progr.	Modello / Codice Inventario	Descrizione Bene			Data Attivazione	Funzione / Servizio	Totali Variazioni		
		Ubicazione			Data Caricamento		+ -		
		Tipo Bene Immobile			Data Ultima Variaz.	Centro di Costo	Ammortamenti		
		Natura Bene			Data Dismissione		Codifica SEC ' 95	- Dismissioni	
		Tipo Ammortamento	% Inizio	% Anni Succ.	Causa Dismissione	Stato del Bene		+ Plus o Minus Valenze	
Note									
Dati Catastali									
498	A / 853	RETE STRADALE - manutenzione straordinaria			(A) 31/12/2005	Cavedon Luca	+ 45.844,68		
					(C) 31/12/2008		- -----		
		Strada			(U) 31/12/2005		= 45.844,68 +		
		Infrastrutture Demaniali (3,00%)			(D) -----		0,00 +		
		Infrastrutture demaniali					----- 11.002,69 -		
		Annuale	3,00 %	3,00 %	Buono	Buono	----- 0,00 -		
							----- 0,00 +		
							34.841,99		
499	A / 854	RETE STRADALE - manutenzione straordinaria			(A) 31/12/2005	Cavedon Luca	+ 5.819,44		
					(C) 31/12/2008		- -----		
		Strada			(U) 31/12/2005		= 5.819,44 +		
		Infrastrutture Demaniali (3,00%)			(D) -----		0,00 +		
		Infrastrutture demaniali					----- 1.396,67 -		
		Annuale	3,00 %	3,00 %	Buono	Buono	----- 0,00 -		
							----- 0,00 +		
							4.422,77		
500	A / 855	RETE STRADALE - lavori di asfaltatura varie strade comunali			(A) 31/12/2005	Cavedon Luca	+ 52.469,03		
					(C) 31/12/2008		- -----		
		Strada			(U) 31/12/2005		= 52.469,03 +		
		Infrastrutture Demaniali (3,00%)			(D) -----		0,00 +		
		Infrastrutture demaniali					----- 12.592,56 -		
		Annuale	3,00 %	3,00 %	Buono	Buono	----- 0,00 -		
							----- 0,00 +		
							39.876,47		

Registro Inventario Beni Immobili

16/03/2016


Pagina 226 di 487

Raggruppamento per :					Consegnatario	+	Importo Lordo		
 Voce Patrimonio Infrastrutture demaniali					Conduttore	-	Importo IVA		
						=	Valore Iniziale	+	
Progr.	Modello / Codice Inventario	Descrizione Bene			Data Attivazione	Funzione / Servizio	Totali Variazioni		+
		Ubicazione			Data Caricamento		Centro di Costo	Ammortamenti	
		Tipo Bene Immobile			Data Ultima Variaz.	Codifica SEC ' 95	Dismissioni		-
		Natura Bene			Data Dismissione		Stato del Bene	Plus o Minus Valenze	
		Tipo Ammortamento	% Inizio	% Anni Succ.	Causa Dismissione	Valore Attuale		=	
Note									
Dati Catastali									
501	A / 856	RETE STRADALE - progettazione asfaltature			(A) 31/12/2005	Cavedon Luca	+ 19.899,19		
		Strada			(C) 31/12/2008		- 0,00		
		Infrastrutture Demaniali (3,00%)			(U) 31/12/2005	= 19.899,19		+	
		Infrastrutture demaniali			(D)	0,00		+	
		Annuale	3,00 %	3,00 %	Buono	4.775,78		-	
						0,00		-	
						0,00		+	
						15.123,41			
502	A / 857	RETE STRADALE - lavori di asfaltatura varie strade comunali			(A) 31/12/2004	Cavedon Luca	+ 12.300,00		
		Strada			(C) 31/12/2008		- 0,00		
		Infrastrutture Demaniali (3,00%)			(U) 31/12/2004	= 12.300,00		+	
		Infrastrutture demaniali			(D)	0,00		+	
		Annuale	3,00 %	3,00 %	Buono	3.198,00		-	
						0,00		-	
						0,00		+	
						9.102,00			
503	A / 858	RETE STRADALE - lavori di asfaltatura varie strade comunali			(A) 31/12/2004	Cavedon Luca	+ 20.000,00		
		Strada			(C) 31/12/2008		- 0,00		
		Infrastrutture Demaniali (3,00%)			(U) 31/12/2004	= 20.000,00		+	
		Infrastrutture demaniali			(D)	0,00		+	
		Annuale	3,00 %	3,00 %	Buono	5.200,00		-	
						0,00		-	
						0,00		+	
						14.800,00			

Registro Inventario Beni Immobili

16/03/2016


Pagina 227 di 487

Raggruppamento per :					Consegnatario		+	Importo Lordo	
 Voce Patrimonio Infrastrutture demaniali					Conditore		-	Importo IVA	
							=	Valore Iniziale	+
Progr.	Modello / Codice Inventario	Descrizione Bene			Data Attivazione	Funzione / Servizio	Totali Variazioni		+
		Ubicazione			Data Caricamento		Centro di Costo	Ammortamenti	
		Tipo Bene Immobile			Data Ultima Variaz.	Codifica SEC ' 95	Dismissioni		-
		Natura Bene			Data Dismissione		Stato del Bene	Plus o Minus Valenze	
		Tipo Ammortamento	% Inizio	% Anni Succ.	Causa Dismissione			Valore Attuale	=
Note									
Dati Catastali									
504	A / 859	RETE STRADALE - lavori di asfaltatura varie strade comunali			(A) 31/12/2004	Cavedon Luca	+ 15.424,12		
					(C) 31/12/2008		-		
		Strada			(U) 31/12/2004			= 15.424,12	+
		Infrastrutture Demaniali (3,00%)			(D)			0,00	+
		Infrastrutture demaniali						4.010,24	-
		Annuale	3,00 %	3,00 %	Buono	Buono	0,00		-
								0,00	+
								11.413,88	
505	A / 860	RETE STRADALE - asfaltatura via Garziere			(A) 31/12/2004	Cavedon Luca	+ 13.296,10		
					(C) 31/12/2008		-		
		Strada			(U) 31/12/2004			= 13.296,10	+
		Infrastrutture Demaniali (3,00%)			(D)			0,00	+
		Infrastrutture demaniali						3.456,96	-
		Annuale	3,00 %	3,00 %	Buono	Buono	0,00		-
								0,00	+
								9.839,14	
506	A / 861	RETE STRADALE - manutenzione viabilit...			(A) 31/12/2003	Cavedon Luca	+ 66.884,98		
					(C) 31/12/2008		-		
		Strada			(U) 31/12/2003			= 66.884,98	+
		Infrastrutture Demaniali (3,00%)			(D)			0,00	+
		Infrastrutture demaniali						18.727,80	-
		Annuale	3,00 %	3,00 %	Buono	Buono	0,00		-
								0,00	+
								48.157,18	

Registro Inventario Beni Immobili

16/03/2016


Pagina 228 di 487

Raggruppamento per :					Consegnatario	+	Importo Lordo		
 Voce Patrimonio Infrastrutture demaniali					Conduttore	-	Importo IVA		
						=	Valore Iniziale	+	
Progr.	Modello / Codice Inventario	Descrizione Bene			Data Attivazione	Funzione / Servizio	Totali Variazioni		+
		Ubicazione			Data Caricamento		Ammortamenti		-
		Tipo Bene Immobile			Data Ultima Variaz.	Centro di Costo	Dismissioni		-
		Natura Bene			Data Dismissione		Codifica SEC ' 95	Plus o Minus Valenze	
		Type Ammortamento	% Inizio	% Anni Succ.	Causa Dismissione	Stato del Bene		Valore Attuale	
Note									
Dati Catastali									
507	A / 862	RETE STRADALE - manutenzioni varie			(A) 31/12/2003	Cavedon Luca	+ 38.050,65		
					(C) 31/12/2008		-		
					(U) 31/12/2003		= 38.050,65		+
					(D)		0,00		+
		Strada					10.654,15		-
		Infrastrutture Demaniali (3,00%)					0,00		-
		Infrastrutture demaniali				0,00		+	
		Annuale	3,00 %	3,00 %	Buono	27.396,50			
508	A / 870	RETE ILLUMINAZIONE PUBBLICA - installazione ed adeguamento illuminazione varie strade comunali			(A) 31/12/2007	Cavedon Luca	+ 25.492,20		
					(C) 31/12/2008		-		
					(U) 31/12/2007		= 25.492,20		+
					(D)		0,00		+
		Impianto					5.098,42		-
		Infrastrutture Demaniali (3,00%)					0,00		-
		Infrastrutture demaniali				0,00		+	
		Annuale	3,00 %	3,00 %	Buono	20.393,78			
509	A / 872	RETE ILLUMINAZIONE PUBBLICA - completamento illuminazione varie strade comunali			(A) 31/12/2008	Cavedon Luca	+ 5.312,00		
					(C) 31/12/2008		-		
					(U) 31/12/2008		= 5.312,00		+
					(D)		0,00		+
		Impianto					956,16		-
		Infrastrutture Demaniali (3,00%)					0,00		-
		Infrastrutture demaniali				0,00		+	
		Annuale	3,00 %	3,00 %	Buono	4.355,84			

Registro Inventario Beni Immobili

16/03/2016


Pagina 229 di 487

Raggruppamento per :					Consegnatario	+	Importo Lordo	
 Voce Patrimonio Infrastrutture demaniali					Conduttore	-	Importo IVA	
							=	Valore Iniziale
Progr.	Modello / Codice Inventario	Descrizione Bene	Data Attivazione		Funzione / Servizio	Totali Variazioni		+
		Ubicazione	Data Caricamento		Centro di Costo		Ammortamenti	-
		Tipo Bene Immobile	Data Ultima Variaz.		Codifica SEC ' 95		Dismissioni	-
		Natura Bene	Data Dismissione		Stato del Bene		Plus o Minus Valenze	+
		Tipo Ammortamento	% Inizio	% Anni Succ.	Causa Dismissione		Valore Attuale	=
		Note						
		Dati Catastali						
510	A / 873	RETE ILLUMINAZIONE PUBBLICA - manutenzione patrimonio comunale Impianto Infrastrutture Demaniali (3,00%) Infrastrutture demaniali	(A) 31/12/2007 (C) 31/12/2008 (U) 31/12/2007 (D)	Buono	Cavedon Luca	+	18.670,00	
		Annuale	3,00 %	3,00 %		-		
						=	18.670,00	+
							0,00	+
							3.734,00	-
							0,00	-
							0,00	+
							14.936,00	
511	A / 874	RETE ILLUMINAZIONE PUBBLICA - completamento illuminazione varie strade comunali Impianto Infrastrutture Demaniali (3,00%) Infrastrutture demaniali	(A) 31/12/2007 (C) 31/12/2008 (U) 31/12/2007 (D)	Buono	Cavedon Luca	+	120,00	
		Annuale	3,00 %	3,00 %		-		
						=	120,00	+
							0,00	+
							120,00	-
							0,00	-
							0,00	+
							0,00	
512	A / 875	RETE ILLUMINAZIONE PUBBLICA - manutenzione Impianto Infrastrutture Demaniali (3,00%) Infrastrutture demaniali	(A) 31/12/2006 (C) 31/12/2008 (U) 31/12/2006 (D)	Buono	Cavedon Luca	+	6.031,05	
		Annuale	3,00 %	3,00 %		-		
						=	6.031,05	+
							0,00	+
							1.326,82	-
							0,00	-
							0,00	+
							4.704,23	

Registro Inventario Beni Immobili

16/03/2016


Pagina 230 di 487

Raggruppamento per :					Consegnatario		+	Importo Lordo	
 Voce Patrimonio Infrastrutture demaniali					Conditore		-	Importo IVA	
							=	Valore Iniziale	+
Progr.	Modello / Codice Inventario	Descrizione Bene			Data Attivazione	Funzione / Servizio	Totali Variazioni		
		Ubicazione			Data Caricamento		+ -		
		Tipo Bene Immobile			Data Ultima Variaz.	Centro di Costo	-		
		Natura Bene			Data Dismissione	Codifica SEC ' 95	-		
		Tipo Ammortamento	% Inizio	% Anni Succ.	Causa Dismissione	Stato del Bene	+		
							Plus o Minus Valenze		
		Valore Attuale							
		Note							
		Dati Catastali							
513	A / 876	RETE ILLUMINAZIONE PUBBLICA - completamento illuminazione varie strade comunali			(A) 31/12/2006	Cavedon Luca	+ 14.688,00		
					(C) 31/12/2008		-		
		Impianto			(U) 31/12/2006		=	14.688,00	+
		Infrastrutture Demaniali (3,00%)			(D)		0,00		
		Infrastrutture demaniali					3.231,36		
		Annuale	3,00 %	3,00 %	Buono	Buono	0,00		
							0,00		
							11.456,64		
514	A / 886	PISTA CICLABILE VIA CANOVA-S.ROCCO - indennit... definitiva di espropriazione			(A) 31/12/2007	Cavedon Luca	+ 49,34		
					(C) 31/12/2008		-		
		Strada			(U) 31/12/2007		=	49,34	+
		Infrastrutture Demaniali (3,00%)			(D)		0,00		
		Infrastrutture demaniali					49,34		
		Annuale	3,00 %	3,00 %	Buono	Buono	0,00		
							0,00		
							0,00		
515	A / 887	PISTA CICLABILE VIA CANOVA-S.ROCCO - sistemazione ambientale			(A) 31/12/2007	Cavedon Luca	+ 1.997,50		
					(C) 31/12/2008		-		
		Strada			(U) 31/12/2007		=	1.997,50	+
		Infrastrutture Demaniali (3,00%)			(D)		0,00		
		Infrastrutture demaniali					399,51		
		Annuale	3,00 %	3,00 %	Buono	Buono	0,00		
							0,00		
							1.597,99		

Registro Inventario Beni Immobili

16/03/2016


Pagina 231 di 487

Raggruppamento per :					Consegnatario		+	Importo Lordo	
 Voce Patrimonio Infrastrutture demaniali					Conditore		-	Importo IVA	
							=	Valore Iniziale	+
Progr.	Modello / Codice Inventario	Descrizione Bene			Data Attivazione	Funzione / Servizio	Totali Variazioni		+
		Ubicazione			Data Caricamento		Centro di Costo	Ammortamenti	
		Tipo Bene Immobile			Data Ultima Variaz.	Codifica SEC ' 95	Dismissioni		-
		Natura Bene			Data Dismissione		Stato del Bene	Plus o Minus Valenze	
		Tipo Ammortamento	% Inizio	% Anni Succ.	Causa Dismissione	Valore Attuale		=	
Note									
Dati Catastali									
516	A / 888	PISTA CICLABILE VIA CANOVA-S.ROCCO - compravendita area per realizzaz. Pista			(A) 31/12/2006	Cavedon Luca	+ 200,52		
					(C) 31/12/2008		-		
		Strada			(U) 31/12/2006	= 200,52		+	
		Infrastrutture Demaniali (3,00%)			(D)	0,00		+	
		Infrastrutture demaniali				200,52		-	
		Annuale	3,00 %	3,00 %	Buono	0,00		-	
						0,00		+	
						0,00			
517	A / 889	PISTA CICLABILE VIA CANOVA-S.ROCCO - acquisizione area per realizzazione viabilit...			(A) 31/12/2006	Cavedon Luca	+ 446,66		
					(C) 31/12/2008		-		
		Strada			(U) 31/12/2006	= 446,66		+	
		Infrastrutture Demaniali (3,00%)			(D)	0,00		+	
		Infrastrutture demaniali				98,24		-	
		Annuale	3,00 %	3,00 %	Buono	0,00		-	
						0,00		+	
						348,42			
518	A / 890	PISTA CICLABILE VIA CANOVA-S.ROCCO - redazione frazionamento pista			(A) 31/12/2005	Cavedon Luca	+ 3.771,87		
					(C) 31/12/2008		-		
		Strada			(U) 31/12/2005	= 3.771,87		+	
		Infrastrutture Demaniali (3,00%)			(D)	0,00		+	
		Infrastrutture demaniali				905,28		-	
		Annuale	3,00 %	3,00 %	Buono	0,00		-	
						0,00		+	
						2.866,59			

Registro Inventario Beni Immobili

16/03/2016


Pagina 232 di 487

Raggruppamento per :					Consegnatario	+	Importo Lordo			
 Voce Patrimonio Infrastrutture demaniali					Conduttore	-	Importo IVA			
							=	Valore Iniziale	+	
Progr.	Modello / Codice Inventario	Descrizione Bene			Data Attivazione	Funzione / Servizio	Totali Variazioni		+	
		Ubicazione			Data Caricamento		Ammortamenti		-	
		Tipo Bene Immobile			Data Ultima Variaz.	Dismissioni		-		
		Natura Bene			Data Dismissione	Plus o Minus Valenze		+		
		Type Ammortamento	% Inizio	% Anni Succ.	Causa Dismissione	Stato del Bene		=		
		Note								
		Dati Catastali								
519	A / 891	PISTA CICLABILE VIA CANOVA-S.ROCCO - realizzazione pista			(A) 31/12/2005	Cavedon Luca	+	50.584,99		
		Strada			(C) 31/12/2008		-			
		Infrastrutture Demaniali (3,00%)			(U) 31/12/2005			=	50.584,99	+
		Infrastrutture demaniali			(D)				0,00	+
		Annuale	3,00 %	3,00 %	Buono	Buono			12.140,40	-
									0,00	-
									0,00	+
									0,00	+
									38.444,59	
520	A / 892	PISTA CICLABILE VIA CANOVA-S.ROCCO - realizzazione pista			(A) 31/12/2004	Cavedon Luca	+	63.085,00		
		Strada			(C) 31/12/2008		-			
		Infrastrutture Demaniali (3,00%)			(U) 31/12/2004			=	63.085,00	+
		Infrastrutture demaniali			(D)				0,00	+
		Annuale	3,00 %	3,00 %	Buono	Buono			16.402,10	-
									0,00	-
									0,00	+
									0,00	+
									46.682,90	
521	A / 893	PISTA CICLABILE VIA CANOVA-S.ROCCO - realizzazione pista			(A) 31/12/2003	Cavedon Luca	+	12.352,12		
		Strada			(C) 31/12/2008		-			
		Infrastrutture Demaniali (3,00%)			(U) 31/12/2003			=	12.352,12	+
		Infrastrutture demaniali			(D)				0,00	+
		Annuale	3,00 %	3,00 %	Buono	Buono			3.458,56	-
									0,00	-
									0,00	+
									0,00	+
									8.893,56	

Registro Inventario Beni Immobili

16/03/2016


Pagina 233 di 487

Raggruppamento per :						Consegnatario	+	Importo Lordo		
 Voce Patrimonio Infrastrutture demaniali						Conduttore	-	Importo IVA		
								=	Valore Iniziale	+
Progr.	Modello / Codice Inventario	Descrizione Bene			Data Attivazione	Funzione / Servizio			Totali Variazioni	+
		Ubicazione			Data Caricamento	Centro di Costo			Ammortamenti	-
		Tipo Bene Immobile			Data Ultima Variaz.	Codifica SEC ' 95			Dismissioni	-
		Natura Bene			Data Dismissione	Stato del Bene			Plus o Minus Valenze	+
		Tipo Ammortamento	% Inizio	% Anni Succ.	Causa Dismissione			Valore Attuale	=	
Note										
Dati Catastali										
522	A / 894	PISTA CICLABILE VIA CANOVA-S.ROCCO - realizzazione pista			(A) 31/12/2003 (C) 31/12/2008 (U) 31/12/2003 (D)	Cavedon Luca	+	10.667,26		
		Strada					-			
		Infrastrutture Demaniali (3,00%)					=	10.667,26	+	
		Infrastrutture demaniali						0,00	+	
		Annuale	3,00 %	3,00 %	Buono	Buono		2.986,89	-	
								0,00	-	
								0,00	+	
								7.680,37		
523	A / 924	PISTE CICLABILI - completamento lavori illuminazione			(A) 31/12/2007 (C) 31/12/2008 (U) 31/12/2007 (D)	Cavedon Luca	+	116.956,38		
		Strada					-			
		Infrastrutture Demaniali (3,00%)					=	116.956,38	+	
		Infrastrutture demaniali						0,00	+	
		Annuale	3,00 %	3,00 %	Buono	Buono		23.391,29	-	
								0,00	-	
								0,00	+	
								93.565,09		
524	A / 925	PISTE CICLABILI - completamento lavori illuminazione			(A) 31/12/2007 (C) 31/12/2008 (U) 31/12/2007 (D)	Cavedon Luca	+	6.372,00		
		Strada					-			
		Infrastrutture Demaniali (3,00%)					=	6.372,00	+	
		Infrastrutture demaniali						0,00	+	
		Annuale	3,00 %	3,00 %	Buono	Buono		1.274,40	-	
								0,00	-	
								0,00	+	
								5.097,60		

Registro Inventario Beni Immobili

16/03/2016


Pagina 234 di 487

Raggruppamento per :					Consegnatario	+	Importo Lordo		
 Voce Patrimonio Infrastrutture demaniali					Conduttore	-	Importo IVA		
							=	Valore Iniziale	+
Progr.	Modello / Codice Inventario	Descrizione Bene			Data Attivazione	Funzione / Servizio	Totali Variazioni		+
		Ubicazione			Data Caricamento		Ammortamenti		-
		Tipo Bene Immobile			Data Ultima Variaz.	Centro di Costo	Dismissioni		-
		Natura Bene			Data Dismissione		Codifica SEC ' 95	Plus o Minus Valenze	
		Tipo Ammortamento	% Inizio	% Anni Succ.	Causa Dismissione	Stato del Bene		Valore Attuale	
Note									
Dati Catastali									
525	A / 926	PISTE CICLABILI - completamento lavori illuminazione			(A) 31/12/2006	Cavedon Luca	+ 11.628,00		
					(C) 31/12/2008		-		
		Strada			(U) 31/12/2006	= 11.628,00		+	
		Infrastrutture Demaniali (3,00%)			(D)	0,00		+	
		Infrastrutture demaniali				2.558,16		-	
		Annuale	3,00 %	3,00 %	Buono	0,00		-	
						0,00		+	
						9.069,84			
526	A / 943	PISTA CICLABILE VIA PALLADIO - incarico prog. Sottopasso			(A) 31/12/2007	Cavedon Luca	+ 30.276,81		
					(C) 31/12/2008		-		
		Strada			(U) 31/12/2007	= 30.276,81		+	
		Infrastrutture Demaniali (3,00%)			(D)	0,00		+	
		Infrastrutture demaniali				6.055,38		-	
		Annuale	3,00 %	3,00 %	Buono	0,00		-	
						0,00		+	
						24.221,43			
527	A / 944	PISTA CICLABILE VIA PALLADIO - lavori realizzazione sottopasso			(A) 31/12/2006	Cavedon Luca	+ 166.101,00		
					(C) 31/12/2008		-		
		Strada			(U) 31/12/2006	= 166.101,00		+	
		Infrastrutture Demaniali (3,00%)			(D)	0,00		+	
		Infrastrutture demaniali				36.542,22		-	
		Annuale	3,00 %	3,00 %	Buono	0,00		-	
						0,00		+	
						129.558,78			

Registro Inventario Beni Immobili

16/03/2016


Pagina 235 di 487

Raggruppamento per :					Consegnatario		+	Importo Lordo		
 Voce Patrimonio Infrastrutture demaniali					Conditore		-	Importo IVA		
							=	Valore Iniziale	+	
Progr.	Modello / Codice Inventario	Descrizione Bene			Data Attivazione	Funzione / Servizio	Totali Variazioni		+	
		Ubicazione			Data Caricamento		Centro di Costo	Ammortamenti		-
		Tipo Bene Immobile			Data Ultima Variaz.	Codifica SEC ' 95	Dismissioni		-	
		Natura Bene			Data Dismissione		Stato del Bene	Plus o Minus Valenze		+
		Tipo Ammortamento	% Inizio	% Anni Succ.	Causa Dismissione			Valore Attuale	=	
Note										
Dati Catastali										
528	A / 945	PISTA CICLABILE VIA PALLADIO - incarico progettazione esecutiva			(A) 31/12/2006	Cavedon Luca	+	45.351,05		
					(C) 31/12/2008		-			
		Strada			(U) 31/12/2006			=	45.351,05	+
		Infrastrutture Demaniali (3,00%)			(D)				0,00	+
		Infrastrutture demaniali							9.977,22	-
		Annuale	3,00 %	3,00 %	Buono	Buono			0,00	-
									0,00	+
									0,00	+
									0,00	+
									35.373,83	
529	A / 946	PISTA CICLABILE VIA PALLADIO - incarico progettazione esecutiva			(A) 31/12/2005	Cavedon Luca	+	8.568,00		
					(C) 31/12/2008		-			
		Strada			(U) 31/12/2005			=	8.568,00	+
		Infrastrutture Demaniali (3,00%)			(D)				0,00	+
		Infrastrutture demaniali							2.056,32	-
		Annuale	3,00 %	3,00 %	Buono	Buono			0,00	-
									0,00	+
									0,00	+
									0,00	+
									6.511,68	
530	A / 947	PISTA CICLABILE VIA PALLADIO - incarichi progettazione			(A) 31/12/2004	Cavedon Luca	+	27.025,46		
					(C) 31/12/2008		-			
		Strada			(U) 31/12/2004			=	27.025,46	+
		Infrastrutture Demaniali (3,00%)			(D)				0,00	+
		Infrastrutture demaniali							7.026,62	-
		Annuale	3,00 %	3,00 %	Buono	Buono			0,00	-
									0,00	+
									0,00	+
									0,00	+
									19.998,84	

Registro Inventario Beni Immobili

16/03/2016


Pagina 236 di 487

Raggruppamento per :					Consegnatario	+	Importo Lordo		
 Voce Patrimonio Infrastrutture demaniali					Conduttore	-	Importo IVA		
							=	Valore Iniziale	+
Progr.	Modello / Codice Inventario	Descrizione Bene			Data Attivazione	Funzione / Servizio	Totali Variazioni		+
		Ubicazione			Data Caricamento		Ammortamenti		-
		Tipo Bene Immobile			Data Ultima Variaz.	Centro di Costo	Dismissioni		-
		Natura Bene			Data Dismissione		Codifica SEC ' 95	Plus o Minus Valenze	
		Tipo Ammortamento	% Inizio	% Anni Succ.	Causa Dismissione	Stato del Bene		Valore Attuale	
Note									
Dati Catastali									
531	A / 953	PISTA CICLABILE VIA SG BARBARIGO-L.DA VINCI - manutenzione straordinaria			(A) 31/12/2006	Cavedon Luca	+ 4.399,08		
					(C) 31/12/2008		-		
					(U) 31/12/2006	= 4.399,08		+	
					(D)	0,00		+	
		Strada				967,78		-	
		Infrastrutture Demaniali (3,00%)				0,00		-	
		Infrastrutture demaniali				0,00		+	
		Annuale	3,00 %	3,00 %	Buono	3.431,30			
532	A / 954	PISTA CICLABILE VIA SG BARBARIGO-L.DA VINCI - sistemazione sottopasso autostradale			(A) 31/12/2003	Cavedon Luca	+ 62.211,95		
					(C) 31/12/2008		-		
					(U) 31/12/2003	= 62.211,95		+	
					(D)	0,00		+	
		Strada				17.419,36		-	
		Infrastrutture Demaniali (3,00%)				0,00		-	
		Infrastrutture demaniali				0,00		+	
		Annuale	3,00 %	3,00 %	Buono	44.792,59			
533	A / 955	PISTA CICLABILE VIA SG BARBARIGO-L.DA VINCI - sistemazione sottopasso autostradale			(A) 31/12/2002	Cavedon Luca	+ 13.944,34		
					(C) 31/12/2008		-		
					(U) 31/12/2002	= 13.944,34		+	
					(D)	0,00		+	
		Strada				4.183,34		-	
		Infrastrutture Demaniali (3,00%)				0,00		-	
		Infrastrutture demaniali				0,00		+	
		Annuale	3,00 %	3,00 %	Buono	9.761,00			

Registro Inventario Beni Immobili

16/03/2016


Pagina 237 di 487

Raggruppamento per :					Consegnatario		+	Importo Lordo		
 Voce Patrimonio Infrastrutture demaniali					Conditore		-	Importo IVA		
							=	Valore Iniziale	+	
Progr.	Modello / Codice Inventario	Descrizione Bene			Data Attivazione	Funzione / Servizio	Totali Variazioni		+	
		Ubicazione			Data Caricamento		Centro di Costo	Ammortamenti		-
		Tipo Bene Immobile			Data Ultima Variaz.	Codifica SEC ' 95	Dismissioni		-	
		Natura Bene			Data Dismissione		Stato del Bene	Plus o Minus Valenze		+
		Tipo Ammortamento	% Inizio	% Anni Succ.	Causa Dismissione			Valore Attuale	=	
Note										
Dati Catastali										
534	A / 956	PISTA CICLABILE VIA SG BARBARIGO-L.DA VINCI - sistemazione sottopasso autostradale			(A) 31/12/2001	Cavedon Luca	+	37.437,96		
					(C) 31/12/2008		-			
		Strada			(U) 31/12/2001			=	37.437,96	+
		Infrastrutture Demaniali (3,00%)			(D)				0,00	+
		Infrastrutture demaniali							11.980,16	-
		Annuale	3,00 %	3,00 %	Buono	Buono			0,00	-
									0,00	+
									0,00	+
									25.457,80	
535	A / 957	PISTA CICLABILE STRADA DEL GATTO/VIA EUROPA - lavori completamente			(A) 31/12/2006	Cavedon Luca	+	14.688,00		
					(C) 31/12/2008		-			
		Strada			(U) 31/12/2006			=	14.688,00	+
		Infrastrutture Demaniali (3,00%)			(D)				0,00	+
		Infrastrutture demaniali							3.231,36	-
		Annuale	3,00 %	3,00 %	Buono	Buono			0,00	-
									0,00	+
									0,00	+
									11.456,64	
536	A / 958	PISTA CICLABILE STRADA DEL GATTO/VIA EUROPA -			(A) 31/12/2006	Cavedon Luca	+	4.580,00		
					(C) 31/12/2008		-			
		Strada			(U) 31/12/2006			=	4.580,00	+
		Infrastrutture Demaniali (3,00%)			(D)				0,00	+
		Infrastrutture demaniali							1.007,60	-
		Annuale	3,00 %	3,00 %	Buono	Buono			0,00	-
									0,00	+
									0,00	+
									3.572,40	

Registro Inventario Beni Immobili

16/03/2016


Pagina 238 di 487

Raggruppamento per :					Consegnatario	+	Importo Lordo			
 Voce Patrimonio Infrastrutture demaniali					Conduttore	-	Importo IVA			
							=	Valore Iniziale	+	
Progr.	Modello / Codice Inventario	Descrizione Bene			Data Attivazione	Funzione / Servizio	Totali Variazioni		+	
		Ubicazione			Data Caricamento		Ammortamenti		-	
		Tipo Bene Immobile			Data Ultima Variaz.	Dismissioni		-		
		Natura Bene			Data Dismissione	Plus o Minus Valenze		+		
		Type Ammortamento	% Inizio	% Anni Succ.	Causa Dismissione	Stato del Bene		=		
		Note								
		Dati Catastali								
537	A / 987	PERCORSO PEDONALE-CICLABILE DA VIA M.SUMMANO ALLA PARROCCHIA - percorso pedonale			(A) 31/12/2005	Cavedon Luca	+	3.421,44		
					(C) 31/12/2008		-			
		Strada			(U) 31/12/2005			=	3.421,44	+
		Infrastrutture Demaniali (3,00%)			(D)				0,00	+
		Infrastrutture demaniali							821,15	-
		Annuale	3,00 %	3,00 %	Buono	Buono			0,00	-
									0,00	+
									0,00	+
									2.600,29	
538	A / 988	PERCORSO PEDONALE-CICLABILE DA VIA M.SUMMANO ALLA PARROCCHIA - realizzazione percorso			(A) 31/12/2004	Cavedon Luca	+	39.219,23		
					(C) 31/12/2008		-			
		Strada			(U) 31/12/2004			=	39.219,23	+
		Infrastrutture Demaniali (3,00%)			(D)				0,00	+
		Infrastrutture demaniali							10.197,06	-
		Annuale	3,00 %	3,00 %	Buono	Buono			0,00	-
									0,00	+
									0,00	+
									29.022,17	
539	A / 1009	FOGNATURE - lavori acquedotto e fognatura comunale			(A) 31/12/2001	Cavedon Luca	+	35.765,09		
					(C) 31/12/2008		-			
		Impianto			(U) 31/12/2001			=	35.765,09	+
		Infrastrutture Demaniali (3,00%)			(D)				0,00	+
		Infrastrutture demaniali							11.444,80	-
		Annuale	3,00 %	3,00 %	Buono	Buono			0,00	-
									0,00	+
									0,00	+
									24.320,29	

Registro Inventario Beni Immobili

16/03/2016


Pagina 239 di 487

Raggruppamento per :					Consegnatario	+	Importo Lordo		
 Voce Patrimonio Infrastrutture demaniali					Conduttore	-	Importo IVA		
						=	Valore Iniziale	+	
Progr.	Modello / Codice Inventario	Descrizione Bene			Data Attivazione	Funzione / Servizio	Totali Variazioni		+
		Ubicazione			Data Caricamento		Centro di Costo	Ammortamenti	
		Tipo Bene Immobile			Data Ultima Variaz.	Codifica SEC ' 95	Dismissioni		-
		Natura Bene			Data Dismissione		Stato del Bene	Plus o Minus Valenze	
		Tipo Ammortamento	% Inizio	% Anni Succ.	Causa Dismissione	Valore Attuale		=	
Note									
Dati Catastali									
540	A / 1011	FOGNATURE - 2østralcio fognatura zona industriale			(A) 31/12/2001	Cavedon Luca	+	14.226,40	
		Impianto			(C) 31/12/2008		-		
		Infrastrutture Demaniali (3,00%)			(U) 31/12/2001		=	14.226,40	+
		Infrastrutture demaniali			(D)			0,00	+
		Annuale	3,00 %	3,00 %	Buono	Buono		4.552,47	-
								0,00	-
								0,00	+
								9.673,93	
541	A / 1012	FOGNATURE - adeguamento e potenziamento acquedotto			(A) 31/12/2000	Cavedon Luca	+	78.649,74	
		Impianto			(C) 31/12/2008		-		
		Infrastrutture Demaniali (3,00%)			(U) 31/12/2000		=	78.649,74	+
		Infrastrutture demaniali			(D)			0,00	+
		Annuale	3,00 %	3,00 %	Buono	Buono		26.740,98	-
								0,00	-
								0,00	+
								51.908,76	
542	A / 1014	FOGNATURE - 2østralcio fognatura zona industriale			(A) 31/12/2000	Cavedon Luca	+	16.572,64	
		Impianto			(C) 31/12/2008		-		
		Infrastrutture Demaniali (3,00%)			(U) 31/12/2000		=	16.572,64	+
		Infrastrutture demaniali			(D)			0,00	+
		Annuale	3,00 %	3,00 %	Buono	Buono		5.634,66	-
								0,00	-
								0,00	+
								10.937,98	

Registro Inventario Beni Immobili

16/03/2016


Pagina 240 di 487

Raggruppamento per :					Consegnatario	+	Importo Lordo			
 Voce Patrimonio Infrastrutture demaniali					Conduttore	-	Importo IVA			
							=	Valore Iniziale	+	
Progr.	Modello / Codice Inventario	Descrizione Bene			Data Attivazione	Funzione / Servizio	Totali Variazioni		+	
		Ubicazione			Data Caricamento		Ammortamenti		-	
		Tipo Bene Immobile			Data Ultima Variaz.	Centro di Costo	Dismissioni		-	
		Natura Bene			Data Dismissione		Codifica SEC ' 95	Plus o Minus Valenze		+
		Tipo	Ammortamento	% Inizio	% Anni Succ.	Causa Dismissione		Stato del Bene	Valore Attuale	
Note										
Dati Catastali										
543	A / 1019	RETE STRADALE - Manutenzioni varie			(A) 31/12/2000	Cavedon Luca	+	0,00		
					(C) 31/12/2008		-	0,00		
					(U) 31/12/2015		=	0,00		+
					(D)			1.127.649,34		+
		Strada						138.230,51		-
		Infrastrutture Demaniali (3,00%)						0,00		-
		Infrastrutture demaniali					0,00		+	
		Annuale	3,00 %	3,00 %			989.418,83			
Rete gas naturale comunale al 31.12.2011 - in gestione a Pasubio Group Srl										
544	A / 1034	Rete gas naturale comunale al 31.12.2011 - in gestione a Pasubio Group Srl			(A) 30/06/2011	Cavedon Luca	+	0,00		
					(C) 31/12/2011		-	0,00		
					(U) 18/11/2013		=	0,00		+
					(D)			2.765.435,60		+
		Impianto						331.706,05		-
		Infrastrutture Demaniali (3,00%)						0,00		-
		Infrastrutture demaniali					0,00		+	
		Annuale	3,00 %	3,00 %			2.433.729,55			
Valorizzazione rete gas naturale comunale come da contratto di servizio per lo svolgimento dell'attività di distribuzione - Rep n. 578 - Prot. n. 8773										

Registro Inventario Beni Immobili

16/03/2016


Pagina 241 di 487

Raggruppamento per :					Consegnatario		+	Importo Lordo			
 Voce Patrimonio Altri beni immobili demaniali					Conditore		-	Importo IVA			
							=	Valore Iniziale	+		
Progr.	Modello / Codice Inventario	Descrizione Bene			Data Attivazione	Funzione / Servizio	Totali Variazioni		+		
		Ubicazione			Data Caricamento		Centro di Costo	Ammortamenti		-	
		Tipo Bene Immobile			Data Ultima Variaz.	Codifica SEC ' 95	Dismissioni		-		
		Natura Bene			Data Dismissione		Stato del Bene	Plus o Minus Valenze		+	
		Tipo	Ammortamento	% Inizio	% Anni Succ.	Causa Dismissione		Valore Attuale		=	
Note											
Dati Catastali											
545	A / 474	AREA VERDE monumento ai caduti A FIANCO P.LE MORO			(A) 31/12/2004	Cavedon Luca	+ 13.500,00				
		piazza Aldo Moro			(C) 31/12/2008		-				
		Fabbricato			(U) 31/12/2004		= 13.500,00		+		
		Fabbricati Demaniali (2,00%) Altri beni immobili demaniali			(D)		0,00		+		
		Annuale	2,00 %	2,00 %	Buono	Buono	4.590,00		-		
		Rend. = 2,26 Superf. = 674 Vol. = Vani = 1000/1000									
										0,00	-
										0,00	-
										0,00	+
										8.910,00	
Identificativi Catastali		Sezione		Foglio		Numero		Subalt.		Partita	
				4		38				0	
546	A / 1021	CIMITERO COMUNALE			(A) 31/12/2000	Cavedon Luca	+ 0,00				
					(C) 31/12/2008		- 0,00				
		Fabbricato			(U) 31/12/2014		= 0,00		+		
		Fabbricati Demaniali (2,00%) Altri beni immobili demaniali			(D)		1.950.716,36		+		
		Annuale	2,00 %	2,00 %			437.773,40		-		
										0,00	-
										0,00	+
										1.512.942,96	

Registro Inventario Beni Immobili

16/03/2016


Pagina 242 di 487

Raggruppamento per :					Consegnatario	+	Importo Lordo			
 Voce Patrimonio Terreni demaniali					Conduttore	-	Importo IVA			
						=	Valore Iniziale	+		
Progr.	Modello / Codice Inventario	Descrizione Bene			Data Attivazione	Funzione / Servizio	Totali Variazioni		+	
		Ubicazione			Data Caricamento		Centro di Costo	Ammortamenti		-
		Tipo Bene Immobile			Data Ultima Variaz.	Codifica SEC ' 95	Dismissioni		-	
		Natura Bene			Data Dismissione		Stato del Bene	Plus o Minus Valenze		+
		Tipo Ammortamento	% Inizio	% Anni Succ.	Causa Dismissione	Valore Attuale		=		
Note										
Dati Catastali										
547	A / 3	Parcheggio Via De Gasperi			(A) 05/08/1996	Cavedon Luca	+ 1.271,67			
		via Alcide de Gasperi			(C) 31/12/2008		-			
		Terreno			(U) 05/08/1996		= 1.271,67		+	
		Aree Demaniali (3,00%)			(D)		0,00		+	
		Terreni demaniali					534,04		-	
		Annuale	3,00 %	3,00 %	Buono	Buono	0,00		-	
		Rend. = 57,02 Superf. = 69 Vol. = Vani = 1000/1000								
		Identificativi Catastali			Foglio	Numero	Subalt.			
					1	267				
548	A / 4	Parcheggio Via San Rocco			(A) 04/11/2003	Cavedon Luca	+ 4.017,74			
		via San Rocco			(C) 31/12/2008		-			
		Terreno			(U) 04/11/2003		= 4.017,74		+	
		Aree Demaniali (3,00%)			(D)		0,00		+	
		Terreni demaniali					1.125,02		-	
		Annuale	3,00 %	3,00 %	Buono	Buono	0,00		-	
		Rend. = 405,31 Superf. = 218 Vol. = Vani = 1000/1000 (variare catstalemente - edificio non pi? esist								
		Identificativi Catastali			Foglio	Numero	Subalt.			
					3	125				

Registro Inventario Beni Immobili

16/03/2016


Pagina 243 di 487

Raggruppamento per :					Consegnatario	+	Importo Lordo			
 Voce Patrimonio Terreni demaniali					Conduttore	-	Importo IVA			
						=	Valore Iniziale	+		
Progr.	Modello / Codice Inventario	Descrizione Bene			Data Attivazione	Funzione / Servizio	Totali Variazioni		+	
		Ubicazione			Data Caricamento		Centro di Costo	Ammortamenti		-
		Tipo Bene Immobile			Data Ultima Variaz.	Codifica SEC ' 95	Dismissioni		-	
		Natura Bene			Data Dismissione		Stato del Bene	Plus o Minus Valenze		+
		Tipo Ammortamento	% Inizio	% Anni Succ.	Causa Dismissione	Valore Attuale		=		
Note										
Dati Catastali										
549	A / 35	NESSUNA PROPRIETA'			(A) 30/06/1987	Cavedon Luca	+		0,00	
		via Cuso 53			(C) 31/12/2008		-			
		Terreno			(U) 30/06/1987		=		0,00	+
		Aree Demaniali (3,00%) Terreni demaniali			(D)				0,00	+
		Annuale	3,00 %	3,00 %	Buono	Buono			0,00	
Rend. = 247,9 Superf. = Vol. = Vani = 6 propriet?										
Identificativi Catastali				Foglio	Numero	Subalt.				
				7	128					
550	A / 36	RECORD ANNULLATO			(A) 11/09/2008	Cavedon Luca	+		0,00	
		via Corte 118			(C) 31/12/2008		-			
		Terreno			(U) 11/09/2008		=		0,00	+
		Aree Demaniali (3,00%) Terreni demaniali			(D)				0,00	+
		Annuale	3,00 %	3,00 %	Buono	Buono			0,00	
Rend. = 371,85 Superf. = Vol. = Vani = 9 propriet?										
Identificativi Catastali				Foglio	Numero	Subalt.				
				8	296					

Registro Inventario Beni Immobili

16/03/2016


Pagina 244 di 487

Raggruppamento per :					Consegnatario	+	Importo Lordo		
 Voce Patrimonio Terreni demaniali					Conduttore	-	Importo IVA		
							=	Valore Iniziale	+
Progr.	Modello / Codice Inventario	Descrizione Bene			Data Attivazione	Funzione / Servizio	Totali Variazioni		+
		Ubicazione			Data Caricamento		Centro di Costo	Ammortamenti	
		Tipo Bene Immobile			Data Ultima Variaz.	Codifica SEC ' 95	Dismissioni		-
		Natura Bene			Data Dismissione		Stato del Bene	Plus o Minus Valenze	
		Tipo	Ammortamento	% Inizio	% Anni Succ.	Causa Dismissione		Valore Attuale	
Note									
Dati Catastali									
551	A / 73	parcheggio a margine via de gasperi			(A) 29/12/2004	Cavedon Luca	+ 1.234,81		
		via Alcide de Gasperi			(C) 31/12/2008		-		
		Terreno			(U) 29/12/2004		= 1.234,81		+
		Aree Demaniali (3,00%)			(D)		0,00		+
		Terreni demaniali					321,08		-
		Annuale	3,00 %	3,00 %	Buono	Buono	0,00		-
		Rend.= Superf.= 67 Vol.= Vani= propriet?							
		Rend.= Superf.= 67 Vol.= Vani= propriet?					0,00		-
		Rend.= Superf.= 67 Vol.= Vani= propriet?					0,00		-
		Rend.= Superf.= 67 Vol.= Vani= propriet?					0,00		+
		Rend.= Superf.= 67 Vol.= Vani= propriet?					913,73		
Identificativi Catastali					Foglio	Numero	Subalt.		
					1	1797			
552	A / 87	RECORD ANNULLATO			(A) 28/01/1991	Cavedon Luca	+ 0,00		
					(C) 31/12/2008		-		
		Terreno			(U) 28/01/1991		= 0,00		+
		Aree Demaniali (3,00%)			(D)		0,00		+
		Terreni demaniali					0,00		-
		Annuale	3,00 %	3,00 %	Buono	Buono	0,00		-
		Rend.= Superf.= 45 Vol.= Vani= propriet?							
		Rend.= Superf.= 45 Vol.= Vani= propriet?					0,00		-
		Rend.= Superf.= 45 Vol.= Vani= propriet?					0,00		-
		Rend.= Superf.= 45 Vol.= Vani= propriet?					0,00		+
		Rend.= Superf.= 45 Vol.= Vani= propriet?					0,00		+
Identificativi Catastali					Foglio	Numero	Subalt.		
					1	267			

Registro Inventario Beni Immobili

16/03/2016


Pagina 245 di 487

Raggruppamento per :					Consegnatario		+	Importo Lordo	
 Voce Patrimonio Terreni demaniali					Conducente		-	Importo IVA	
							=	Valore Iniziale	+
Progr.	Modello / Codice Inventario	Descrizione Bene			Data Attivazione	Funzione / Servizio	Totali Variazioni		+
		Ubicazione			Data Caricamento		Ammortamenti		-
		Tipo Bene Immobile			Data Ultima Variaz.	Centro di Costo	Dismissioni		-
		Natura Bene			Data Dismissione	Codifica SEC ' 95	Plus o Minus Valenze		+
		Tipo Ammortamento	% Inizio	% Anni Succ.	Causa Dismissione	Stato del Bene	Valore Attuale		=
Note									
Dati Catastali									
553	A / 98	venduto			(A) 31/05/2001	Cavedon Luca	+		0,00
		via Grado			(C) 31/12/2008		-		
		Terreno			(U) 31/05/2001	=		0,00	+
		Aree Demaniali (3,00%)			(D)			0,00	+
		Terreni demaniali						0,00	-
		Annuale	3,00 %	3,00 %	Buono	Buono	0,00		+
Rend. = 0,94 Superf. = 214 Vol. = Vani = propriet?									
Identificativi Catastali				Foglio	Numero	Subalt.			
				1	1174				
554	A / 247	parcheggio lottizzazione "mondin"			(A) 26/07/2001	Cavedon Luca	+		12.569,26
		VIA ROMA			(C) 31/12/2008		-		
		Terreno			(U) 26/07/2001	=		12.569,26	+
		Aree Demaniali (3,00%)			(D)			0,00	+
		Terreni demaniali						4.022,23	-
		Annuale	3,00 %	3,00 %	Buono	Buono	0,00		+
Rend. = 5,64 Superf. = 682 Vol. = Vani = propriet?									
Identificativi Catastali				Foglio	Numero	Subalt.			
				4	532				

Registro Inventario Beni Immobili

16/03/2016


Pagina 246 di 487

Raggruppamento per :					Consegnatario		+	Importo Lordo		
 Voce Patrimonio Terreni demaniali					Conditore		-	Importo IVA		
							=	Valore Iniziale	+	
Progr.	Modello / Codice Inventario	Descrizione Bene			Data Attivazione	Funzione / Servizio	Totali Variazioni		+	
		Ubicazione			Data Caricamento		Ammortamenti		-	
		Tipo Bene Immobiliare			Data Ultima Variaz.	Centro di Costo	Dismissioni		-	
		Natura Bene			Data Dismissione	Codifica SEC ' 95	Plus o Minus Valenze		+	
		Tipo	Ammortamento	% Inizio	% Anni Succ.	Causa Dismissione	Stato del Bene		=	
		Note								
		Dati Catastali								
555	A / 261	parcheggio impianti sportivi			(A) 06/06/2006	Cavedon Luca	+		41.485,93	
		viale dello Sport			(C) 31/12/2008		-			
		Terreno			(U) 06/06/2006		=		41.485,93	+
		Aree Demaniali (3,00%)			(D)				0,00	+
		Terreni demaniali							9.126,92	-
		Annuale	3,00 %	3,00 %	Buono	Buono	0,00		-	
		Rend. = 14,53 Superf. = 2251 Vol. = Vani = propriet?								
Identificativi Catastali		Foglio			Numero	Subalt.				
		5			1450					
556	A / 305	parcheggio via Damiano Chiesa			(A) 02/02/2001	Cavedon Luca	+		5.197,26	
		via damiano chiesa			(C) 31/12/2008		-			
		Terreno			(U) 02/02/2001		=		5.197,26	+
		Aree Demaniali (3,00%)			(D)				0,00	+
		Terreni demaniali							1.663,19	-
		Annuale	3,00 %	3,00 %	Buono	Buono	0,00		-	
		Rend. = 2,04 Superf. = 282 Vol. = Vani = propriet?								
Identificativi Catastali		Foglio			Numero	Subalt.				
		8			755					

Registro Inventario Beni Immobili

16/03/2016


Pagina 247 di 487

Raggruppamento per :					Consegnatario		+	Importo Lordo	
 Voce Patrimonio Terreni demaniali					Conditore		-	Importo IVA	
							=	Valore Iniziale	+
Progr.	Modello / Codice Inventario	Descrizione Bene			Data Attivazione	Funzione / Servizio	Totali Variazioni		+
		Ubicazione			Data Caricamento		Ammortamenti		-
		Tipo Bene Immobile			Data Ultima Variaz.	Centro di Costo	Dismissioni		-
		Natura Bene			Data Dismissione	Codifica SEC ' 95	Plus o Minus Valenze		+
		Tipo Ammortamento	% Inizio	% Anni Succ.	Causa Dismissione	Stato del Bene	Valore Attuale		=
Note									
Dati Catastali									
557	A / 310	parcheggio via cesare battisti			(A) 13/09/1985	Cavedon Luca	+ 5.897,60		
		via cesare battisti			(C) 31/12/2008		-		
		Terreno			(U) 13/09/1985	= 5.897,60		+	
		Aree Demaniali (3,00%)			(D)	0,00		+	
		Terreni demaniali				3.774,41		-	
		Annuale	3,00 %	3,00 %	Buono	Buono	0,00		-
		Rend. = 2,4 Superf. = 320 Vol. = Vani = propriet?							
		0,00					0,00		+
							2.123,19		
Identificativi Catastali					Foglio	Numero	Subalt.		
					8	875			
558	A / 323	parcheggio via cesare battisti			(A) 28/01/1991	Cavedon Luca	+ 5.750,16		
		via cesare battisti			(C) 31/12/2008		-		
		Terreno			(U) 28/01/1991	= 5.750,16		+	
		Aree Demaniali (3,00%)			(D)	0,00		+	
		Terreni demaniali				2.990,02		-	
		Annuale	3,00 %	3,00 %	Buono	Buono	0,00		-
		Rend. = 2,26 Superf. = 312 Vol. = Vani = propriet?							
		0,00					0,00		+
							2.760,14		
Identificativi Catastali					Foglio	Numero	Subalt.		
					8	1173			

Registro Inventario Beni Immobili

16/03/2016


Pagina 248 di 487

Raggruppamento per :					Consegnatario		+	Importo Lordo	
 Voce Patrimonio Terreni demaniali					Conditore		-	Importo IVA	
							=	Valore Iniziale	+
Progr.	Modello / Codice Inventario	Descrizione Bene			Data Attivazione	Funzione / Servizio	Totali Variazioni		+
		Ubicazione			Data Caricamento		Centro di Costo	Ammortamenti	
		Tipo Bene Immobile			Data Ultima Variaz.	Codifica SEC ' 95	Dismissioni		-
		Natura Bene			Data Dismissione		Stato del Bene	Plus o Minus Valenze	
		Tipo	Ammortamento	% Inizio	% Anni Succ.	Causa Dismissione		Valore Attuale	
Note									
Dati Catastali									
559	A / 325	parcheggio via cesare battisti			(A) 28/01/1991	Cavedon Luca	+ 6.229,34		
		via cesare battisti			(C) 31/12/2008		-		
		Terreno			(U) 28/01/1991	= 6.229,34		+	
		Aree Demaniali (3,00%)			(D)	0,00		+	
		Terreni demaniali				3.239,33		-	
		Annuale	3,00 %	3,00 %	Buono	Buono	0,00		-
		Rend. = 2,44 Superf. = 338 Vol. = Vani = propriet?							
Identificativi Catastali					Foglio	Numero	Subalt.		
					8	1178			
560	A / 330	RECORD ANNULLATO			(A) 20/11/2008	Cavedon Luca	+ 0,00		
		via Corte			(C) 31/12/2008		-		
		Terreno			(U) 20/11/2008	= 0,00		+	
		Aree Demaniali (3,00%)			(D)	0,00		+	
		Terreni demaniali				0,00		-	
		Annuale	3,00 %	3,00 %	Buono	Buono	0,00		-
		Rend. = 0,44 Superf. = 61 Vol. = Vani = propriet?							
Identificativi Catastali					Foglio	Numero	Subalt.		
					8	1209			

Registro Inventario Beni Immobili

16/03/2016


Pagina 249 di 487

Raggruppamento per :					Consegnatario	+	Importo Lordo				
 Voce Patrimonio Terreni demaniali					Conduttore	-	Importo IVA				
							=	Valore Iniziale	+		
Progr.	Modello / Codice Inventario	Descrizione Bene			Data Attivazione	Funzione / Servizio	Totali Variazioni		+		
		Ubicazione			Data Caricamento		Ammortamenti		-		
		Tipo Bene Immobile			Data Ultima Variaz.	Centro di Costo	Dismissioni		-		
		Natura Bene			Data Dismissione		Codifica SEC ' 95	Plus o Minus Valenze		+	
		Tipo Ammortamento	% Inizio	% Anni Succ.	Causa Dismissione	Stato del Bene		Valore Attuale		=	
Note											
Dati Catastali											
561	A / 331	RECORD ANNULLATO			(A) 20/11/2008	Cavedon Luca	+		0,00		
		via Corte			(C) 31/12/2008		-				
		Terreno			(U) 20/11/2008		=		0,00	+	
		Aree Demaniali (3,00%)			(D)				0,00	+	
		Terreni demaniali					0,00		-		
		Annuale	3,00 %	3,00 %	Buono	Buono	0,00		-		
		Rend. = 0,04 Superf. = 5 Vol. = Vani = propriet?					0,00		-		
							0,00		-		
							0,00		+		
							0,00				
Identificativi Catastali				Foglio	Numero	Subalt.					
				8	1221						
562	A / 366	NO PROPRIETA' (ex lotto santa rosa)			(A) 28/02/1994	Cavedon Luca	+		0,00		
		localit... Roggia di Thiene			(C) 31/12/2008		-				
		Terreno			(U) 28/02/1994		=		0,00	+	
		Aree Demaniali (3,00%)			(D)				0,00	+	
		Terreni demaniali					0,00		-		
		Annuale	3,00 %	3,00 %	Buono	Buono	0,00		-		
		Rend. = 7,08 Superf. = 857 Vol. = Vani = propriet?					0,00		-		
							0,00		-		
							0,00		+		
							0,00				
Identificativi Catastali				Foglio	Numero	Subalt.					
				8	1312						

Registro Inventario Beni Immobili

16/03/2016


Pagina 250 di 487

Raggruppamento per :					Consegnatario		+	Importo Lordo	
 Voce Patrimonio Terreni demaniali					Conditore		-	Importo IVA	
							=	Valore Iniziale	+
Progr.	Modello / Codice Inventario	Descrizione Bene			Data Attivazione	Funzione / Servizio	Totali Variazioni		
		Ubicazione			Data Caricamento		+ -		
		Tipo Bene Immobile			Data Ultima Variaz.	Centro di Costo	Ammortamenti		
		Natura Bene			Data Dismissione	Codifica SEC ' 95	- Dismissioni		
		Tipo	Ammortamento	% Inizio	% Anni Succ.	Causa Dismissione	Stato del Bene	+ Plus o Minus Valenze	
								=	Valore Attuale
Note									
Dati Catastali									
563	A / 379	parcheggio a margine via cesare battisti			(A) 27/07/2004	Cavedon Luca	+ 97.697,43		
		via cesare battisti			(C) 31/12/2008		-		
		Terreno			(U) 27/07/2004		= 97.697,43		
		Aree Demaniali (3,00%)			(D)		0,00		
		Terreni demaniali					25.401,34		
		Annuale	3,00 %	3,00 %	Buono	Buono	- 0,00		
Rend. = 43,8 Superf. = 5301 Vol. = Vani = propriet?							- 0,00		
							+ 0,00		
							72.296,09		
Identificativi Catastali					Foglio	Numero	Subalt.		
					8	1635			
564	A / 380	parcheggio a margine via cesare battisti			(A) 27/07/2004	Cavedon Luca	+ 4.441,63		
		via cesare battisti			(C) 31/12/2008		-		
		Terreno			(U) 27/07/2004		= 4.441,63		
		Aree Demaniali (3,00%)			(D)		0,00		
		Terreni demaniali					1.154,80		
		Annuale	3,00 %	3,00 %	Buono	Buono	- 0,00		
Rend. = 1,99 Superf. = 241 Vol. = Vani = propriet?							- 0,00		
							+ 0,00		
							3.286,83		
Identificativi Catastali					Foglio	Numero	Subalt.		
					8	1636			

Registro Inventario Beni Immobili

16/03/2016


Pagina 251 di 487

Raggruppamento per :					Consegnatario	+	Importo Lordo		
 Voce Patrimonio Terreni demaniali					Conduttore	-	Importo IVA		
							=	Valore Iniziale	+
Progr.	Modello / Codice Inventario	Descrizione Bene			Data Attivazione	Funzione / Servizio	Totali Variazioni		+
		Ubicazione			Data Caricamento		Centro di Costo	Ammortamenti	
		Tipo Bene Immobile			Data Ultima Variaz.	Codifica SEC ' 95	Dismissioni		-
		Natura Bene			Data Dismissione		Stato del Bene	Plus o Minus Valenze	
		Tipo Ammortamento	% Inizio	% Anni Succ.	Causa Dismissione	Valore Attuale		=	
Note									
Dati Catastali									
565	A / 418	fabbricato demolito ora piazzetta don gnocchi			(A) 19/11/1992	Cavedon Luca	+ 589,76		
		piazzetta Don Gnocchi			(C) 31/12/2008		-		
		Terreno			(U) 19/11/1992	= 589,76		+	
		Aree Demaniali (3,00%)			(D)	0,00		+	
		Terreni demaniali				294,98		-	
		Annuale	3,00 %	3,00 %	Buono	Buono	0,00		-
		Rend. = 59,5 Superf. = 32 Vol. = Vani = propriet? (variare da fabbricato a terreno)							
							0,00		-
							0,00		+
							294,78		
Identificativi Catastali				Foglio	Numero	Subalt.			
				8	401				
566	A / 425	AREA VERDE E PARCHEGGIO DI VIA VICENZA			(A) 28/01/1991	Cavedon Luca	+ 9.860,05		
		via Vicenza			(C) 31/12/2008		-		
		Terreno			(U) 28/01/1991	= 9.860,05		+	
		Aree Demaniali (3,00%)			(D)	0,00		+	
		Terreni demaniali				5.127,20		-	
		Annuale	3,00 %	3,00 %	Buono	Buono	0,00		-
		Rend. = 2,35 Superf. = 535 Vol. = Vani = 1000/1000							
							0,00		+
							4.732,85		
Identificativi Catastali				Foglio	Numero	Subalt.			
				1	1009				

Registro Inventario Beni Immobili

16/03/2016


Pagina 252 di 487

Raggruppamento per :					Consegnatario	+	Importo Lordo			
 Voce Patrimonio Terreni demaniali					Conduttore	-	Importo IVA			
							=	Valore Iniziale	+	
Progr.	Modello / Codice Inventario	Descrizione Bene			Data Attivazione	Funzione / Servizio	Totali Variazioni		+	
		Ubicazione			Data Caricamento		Centro di Costo	Ammortamenti		-
		Tipo Bene Immobile			Data Ultima Variaz.	Codifica SEC ' 95	Dismissioni		-	
		Natura Bene			Data Dismissione		Stato del Bene	Plus o Minus Valenze		+
		Tipo Ammortamento	% Inizio	% Anni Succ.	Causa Dismissione	Valore Attuale		=		
Note										
Dati Catastali										
567	A / 426	VENDUTO			(A) 28/01/1991	Cavedon Luca	+		0,00	
					(C) 31/12/2008		-			
					(U) 28/01/1991		=		0,00	+
					(D)				0,00	+
		Terreno						0,00	-	
		Aree Demaniali (3,00%)						0,00	-	
		Terreni demaniali						0,00	+	
		Annuale	3,00 %	3,00 %	Buono	Buono	0,00			
Rend. = 2,61 Superf. = 594 Vol. = Vani = 1000/1000										
Identificativi Catastali				Foglio	Numero	Subalt.				
				1	1011					
568	A / 427	VENDUTO			(A) 28/01/1991	Cavedon Luca	+		0,00	
					(C) 31/12/2008		-			
					(U) 28/01/1991		=		0,00	+
					(D)				0,00	+
		Terreno						0,00	-	
		Aree Demaniali (3,00%)						0,00	-	
		Terreni demaniali						0,00	+	
		Annuale	3,00 %	3,00 %	Buono	Buono	0,00			
Rend. = 3,65 Superf. = 832 Vol. = Vani = 1000/1000										
Identificativi Catastali				Foglio	Numero	Subalt.				
				1	1014					

Registro Inventario Beni Immobili

16/03/2016


Pagina 253 di 487

Raggruppamento per :					Consegnatario		+	Importo Lordo		
 Voce Patrimonio Terreni demaniali					Conduttore		-	Importo IVA		
							=	Valore Iniziale	+	
Progr.	Modello / Codice Inventario	Descrizione Bene			Data Attivazione	Funzione / Servizio	Totali Variazioni		+	
		Ubicazione			Data Caricamento		Ammortamenti		-	
		Tipo Bene Immobile			Data Ultima Variaz.	Centro di Costo	Dismissioni		-	
		Natura Bene			Data Dismissione	Codifica SEC ' 95	Plus o Minus Valenze		+	
		Tipo Ammortamento	% Inizio	% Anni Succ.	Causa Dismissione	Stato del Bene	Valore Attuale		=	
Note										
Dati Catastali										
569	A / 428	VENDUTO			(A) 28/01/1991	Cavedon Luca	+		0,00	
					(C) 31/12/2008		-			
					(U) 28/01/1991		=		0,00	+
					(D)				0,00	+
		Terreno					0,00		-	
		Aree Demaniali (3,00%)					0,00		-	
		Terreni demaniali					0,00		+	
		Annuale	3,00 %	3,00 %	Buono	Buono	0,00			
Rend. = 3,12 Superf. = 710 Vol. = Vani = 1000/1000										
Identificativi Catastali					Foglio	Numero	Subalt.			
					1	1017				
570	A / 429	VENDUTO			(A) 17/05/2002	Cavedon Luca	+		0,00	
					(C) 31/12/2008		-			
					(U) 17/05/2002		=		0,00	+
					(D)				0,00	+
		Terreno					0,00		-	
		Aree Demaniali (3,00%)					0,00		-	
		Terreni demaniali					0,00		+	
		Annuale	3,00 %	3,00 %	Buono	Buono	0,00			
Rend. = Superf. = 24 Vol. = Vani = propriet?										
Identificativi Catastali					Foglio	Numero	Subalt.			
					1	1058				

Registro Inventario Beni Immobili

16/03/2016


Pagina 254 di 487

Raggruppamento per :					Consegnatario		+	Importo Lordo		
 Voce Patrimonio Terreni demaniali					Conditore		-	Importo IVA		
							=	Valore Iniziale	+	
Progr.	Modello / Codice Inventario	Descrizione Bene			Data Attivazione	Funzione / Servizio	Totali Variazioni		+	
		Ubicazione			Data Caricamento		Ammortamenti		-	
		Tipo Bene Immobile			Data Ultima Variaz.	Centro di Costo	Dismissioni		-	
		Natura Bene			Data Dismissione	Codifica SEC ' 95	Plus o Minus Valenze		+	
		Tipo Ammortamento	% Inizio	% Anni Succ.	Causa Dismissione	Stato del Bene	Valore Attuale		=	
Note										
Dati Catastali										
571	A / 431	NO PROPRIETA'			(A) 28/04/1995	Cavedon Luca	+		0,00	
					(C) 31/12/2008		-			
					(U) 28/04/1995		=		0,00	+
					(D)				0,00	+
									0,00	-
		Terreno					0,00		-	
		Aree Demaniali (3,00%)					0,00		-	
		Terreni demaniali					0,00		+	
		Annuale	3,00 %	3,00 %	Buono	Buono	0,00			
Rend.= Superf.= 143 Vol.= Vani= 1000/1000										
Identificativi Catastali				Foglio	Numero	Subalt.				
				1	1297					
572	A / 434	area parcheggio via vicenza			(A) 11/09/2000	Cavedon Luca	+		14.485,98	
					(C) 31/12/2008		-			
					(U) 11/09/2000		=		14.485,98	+
					(D)				0,00	+
									4.925,24	-
		via Vicenza					0,00		-	
		Terreno					0,00		-	
		Aree Demaniali (3,00%)					0,00		-	
		Terreni demaniali					0,00		+	
		Annuale	3,00 %	3,00 %	Buono	Buono	9.560,74			
Rend.= 3,45 Superf.= 786 Vol.= Vani= 1000/1000										
Identificativi Catastali				Foglio	Numero	Subalt.				
				1	1619					

Registro Inventario Beni Immobili

16/03/2016


Pagina 255 di 487

Raggruppamento per :					Consegnatario	+	Importo Lordo				
 Voce Patrimonio Terreni demaniali					Conduttore	-	Importo IVA				
						=	Valore Iniziale	+			
Progr.	Modello / Codice Inventario	Descrizione Bene			Data Attivazione	Funzione / Servizio	Totali Variazioni		+		
		Ubicazione			Data Caricamento		Centro di Costo	Ammortamenti		-	
		Tipo Bene Immobile			Data Ultima Variaz.	Codifica SEC ' 95	Dismissioni		-		
		Natura Bene			Data Dismissione		Stato del Bene	Plus o Minus Valenze		+	
		Tipo	Ammortamento	% Inizio	% Anni Succ.	Causa Dismissione		Valore Attuale		=	
Note											
Dati Catastali											
573	A / 446	venduto			(A) 03/02/1981	Cavedon Luca	+		0,00		
					(C) 31/12/2008		-				
					(U) 03/02/1981		=		0,00	+	
		Terreno			(D)			0,00	+		
		Aree Demaniali (3,00%)						0,00	-		
		Terreni demaniali						0,00	-		
		Annuale	3,00 %	3,00 %	Buono	Buono			0,00	+	
Rend.= 0,13 Superf.= 29 Vol.= Vani= 1000/1000											
Identificativi Catastali				Foglio	Numero	Subalt.					
				2	408						
574	A / 449	no propriet... (autostrada)			(A) 31/12/2001	Cavedon Luca	+		0,00		
					(C) 31/12/2008		-				
					(U) 31/12/2001		=		0,00	+	
		Terreno			(D)			0,00	+		
		Aree Demaniali (3,00%)						0,00	-		
		Terreni demaniali						0,00	-		
		Annuale	3,00 %	3,00 %	Buono	Buono			0,00	+	
Rend.= 9,51 Superf.= 1270 Vol.= Vani= 1000/1000											
Identificativi Catastali				Foglio	Numero	Subalt.					
				2	560						

Registro Inventario Beni Immobili

16/03/2016


Pagina 256 di 487

Raggruppamento per :					Consegnatario	+	Importo Lordo			
 Voce Patrimonio Terreni demaniali					Conduttore	-	Importo IVA			
							=	Valore Iniziale	+	
Progr.	Modello / Codice Inventario	Descrizione Bene			Data Attivazione	Funzione / Servizio	Totali Variazioni		+	
		Ubicazione			Data Caricamento		Centro di Costo	Ammortamenti		-
		Tipo Bene Immobile			Data Ultima Variaz.	Codifica SEC ' 95	Dismissioni		-	
		Natura Bene			Data Dismissione		Stato del Bene	Plus o Minus Valenze		+
		Tipo Ammortamento	% Inizio	% Anni Succ.	Causa Dismissione			=	Valore Attuale	
Note										
Dati Catastali										
575	A / 450	no propriet... (autostrada)			(A) 31/12/2001	Cavedon Luca	+		0,00	
					(C) 31/12/2008		-			
					(U) 31/12/2001		=		0,00	+
					(D)				0,00	+
		Terreno						0,00	-	
		Aree Demaniali (3,00%)						0,00	-	
		Terreni demaniali						0,00	+	
		Annuale	3,00 %	3,00 %	Buono	Buono			0,00	
Rend. = 0,6 Superf. = 80 Vol. = Vani = 1000/1000										
Identificativi Catastali					Foglio	Numero	Subalt.			
					2	561				
576	A / 451	no propriet... (autostrada)			(A) 31/12/2001	Cavedon Luca	+		0,00	
					(C) 31/12/2008		-			
					(U) 31/12/2001		=		0,00	+
					(D)				0,00	+
		Terreno						0,00	-	
		Aree Demaniali (3,00%)						0,00	-	
		Terreni demaniali						0,00	+	
		Annuale	3,00 %	3,00 %	Buono	Buono			0,00	
Rend. = 0,6 Superf. = 80 Vol. = Vani = 1000/1000										
Identificativi Catastali					Foglio	Numero	Subalt.			
					2	562				

Registro Inventario Beni Immobili

16/03/2016


Pagina 257 di 487

Raggruppamento per :					Consegnatario		+	Importo Lordo		
 Voce Patrimonio Terreni demaniali					Conditore		-	Importo IVA		
							=	Valore Iniziale	+	
Progr.	Modello / Codice Inventario	Descrizione Bene			Data Attivazione	Funzione / Servizio	Totali Variazioni		+	
		Ubicazione			Data Caricamento		Ammortamenti		-	
		Tipo Bene Immobile			Data Ultima Variaz.	Centro di Costo	Dismissioni		-	
		Natura Bene			Data Dismissione	Codifica SEC ' 95	Plus o Minus Valenze		+	
		Tipo	Ammortamento	% Inizio	% Anni Succ.	Causa Dismissione	Stato del Bene		=	
							Valore Attuale		=	
Note										
Dati Catastali										
577	A / 452	no propriet... (autostrada)			(A) 31/12/2001	Cavedon Luca	+		0,00	
					(C) 31/12/2008		-			
					(U) 31/12/2001		=		0,00	+
					(D)				0,00	+
									0,00	-
		Terreno							0,00	-
		Aree Demaniali (3,00%)							0,00	-
		Terreni demaniali							0,00	+
		Annuale	3,00 %	3,00 %	Buono	Buono			0,00	
Rend. = 0,65 Superf. = 87 Vol. = Vani = 1000/1000										
Identificativi Catastali				Foglio	Numero	Subalt.				
				2	563					
578	A / 453	no propriet... (autostrada)			(A) 31/12/2001	Cavedon Luca	+		0,00	
					(C) 31/12/2008		-			
					(U) 31/12/2001		=		0,00	+
					(D)				0,00	+
									0,00	-
		Terreno							0,00	-
		Aree Demaniali (3,00%)							0,00	-
		Terreni demaniali							0,00	+
		Annuale	3,00 %	3,00 %	Buono	Buono			0,00	
Rend. = 4,87 Superf. = 755 Vol. = Vani = 1000/1000										
Identificativi Catastali				Foglio	Numero	Subalt.				
				2	566					

Registro Inventario Beni Immobili

16/03/2016


Pagina 258 di 487

Raggruppamento per :					Consegnatario	+	Importo Lordo				
 Voce Patrimonio Terreni demaniali					Conduttore	-	Importo IVA				
							=	Valore Iniziale	+		
Progr.	Modello / Codice Inventario	Descrizione Bene			Data Attivazione	Funzione / Servizio	Totali Variazioni		+		
		Ubicazione			Data Caricamento		Centro di Costo	Ammortamenti		-	
		Tipo Bene Immobile			Data Ultima Variaz.	Codifica SEC ' 95	Dismissioni		-		
		Natura Bene			Data Dismissione		Stato del Bene	Plus o Minus Valenze		+	
		Tipo	Ammortamento	% Inizio	% Anni Succ.	Causa Dismissione		Valore Attuale		=	
Note											
Dati Catastali											
579	A / 454	no propriet... (autostrada)			(A) 31/12/2001	Cavedon Luca	+		0,00		
					(C) 31/12/2008		-				
					(U) 31/12/2001		=		0,00	+	
					(D)				0,00	+	
		Terreno						0,00	-		
		Aree Demaniali (3,00%)						0,00	-		
		Terreni demaniali						0,00	+		
		Annuale	3,00 %	3,00 %	Buono	Buono	0,00				
Rend. = 0,45 Superf. = 60 Vol. = Vani = 1000/1000											
Identificativi Catastali				Foglio	Numero	Subalt.					
				2	569						
580	A / 460	parcheggio via marconi			(A) 28/01/1991	Cavedon Luca	+		65.389,64		
					(C) 31/12/2008		-				
					(U) 28/01/1991		=		65.389,64	+	
					(D)				0,00	+	
		via Marconi						34.002,55	-		
		Terreno						0,00	-		
		Aree Demaniali (3,00%)						0,00	+		
		Terreni demaniali						0,00	+		
		Annuale	3,00 %	3,00 %	Buono	Buono	31.387,09				
Rend. = 26,57 Superf. = 3548 Vol. = Vani = 1000/1000											
Identificativi Catastali				Foglio	Numero	Subalt.					
				2	682						

Registro Inventario Beni Immobili

16/03/2016


Pagina 259 di 487

Raggruppamento per :					Consegnatario	+	Importo Lordo				
 Voce Patrimonio Terreni demaniali					Conduttore	-	Importo IVA				
							=	Valore Iniziale	+		
Progr.	Modello / Codice Inventario	Descrizione Bene			Data Attivazione	Funzione / Servizio	Totali Variazioni		+		
		Ubicazione			Data Caricamento		Centro di Costo	Ammortamenti		-	
		Tipo Bene Immobile			Data Ultima Variaz.	Codifica SEC ' 95	Dismissioni		-		
		Natura Bene			Data Dismissione		Stato del Bene	Plus o Minus Valenze		+	
		Tipo	Ammortamento	% Inizio	% Anni Succ.	Causa Dismissione		Valore Attuale		=	
Note											
Dati Catastali											
581	A / 467	soppresso per frazionamento vedi fg.3 mapp.447,494,493,492			(A) 18/03/1986	Cavedon Luca	+		0,00		
					(C) 31/12/2008		-				
					(U) 18/03/1986		=		0,00	+	
					(D)				0,00	+	
		Terreno					0,00		-		
		Aree Demaniali (3,00%)					0,00		-		
		Terreni demaniali					0,00		+		
		Annuale	3,00 %	3,00 %	Buono	Buono	0,00				
Rend. = 35,92 Superf. = 5564 Vol. = Vani = 1000/1000											
Identificativi Catastali					Foglio	Numero	Subalt.				
					3	65					
582	A / 469	venduto			(A) 28/01/1991	Cavedon Luca	+		0,00		
					(C) 31/12/2008		-				
					(U) 28/01/1991		=		0,00	+	
					(D)				0,00	+	
		Terreno					0,00		-		
		Aree Demaniali (3,00%)					0,00		-		
		Terreni demaniali					0,00		+		
		Annuale	3,00 %	3,00 %	Buono	Buono	0,00				
Rend. = Superf. = 108 Vol. = Vani = 1000/1000											
Identificativi Catastali					Foglio	Numero	Subalt.				
					3	474					

Registro Inventario Beni Immobili

16/03/2016


Pagina 260 di 487

Raggruppamento per :					Consegnatario		+	Importo Lordo	
 Voce Patrimonio Terreni demaniali					Conditore		-	Importo IVA	
							=	Valore Iniziale	+
Progr.	Modello / Codice Inventario	Descrizione Bene			Data Attivazione	Funzione / Servizio	Totali Variazioni		+
		Ubicazione			Data Caricamento		Centro di Costo	Ammortamenti	
		Tipo Bene Immobile			Data Ultima Variaz.	Codifica SEC ' 95	Dismissioni		-
		Natura Bene			Data Dismissione		Stato del Bene	Plus o Minus Valenze	
		Tipo	Ammortamento	% Inizio	% Anni Succ.	Causa Dismissione		Valore Attuale	
Note									
Dati Catastali									
583	A / 473	PARCO GIOCHI e piazzale pubblici spettacoli			(A) 28/09/1985	Cavedon Luca	+ 285.963,00		
		viale dello Sport			(C) 31/12/2008		-		
		Terreno			(U) 28/09/1985		= 285.963,00		+
		Aree Demaniali (3,00%)			(D)		0,00		+
		Terreni demaniali					183.016,32		-
		Annuale	3,00 %	3,00 %	Buono	Buono	0,00		-
		Rend. = 116,46 Superf. = 18040 Vol. = Vani = 1000/1000							
		0,00					0,00		+
		102.946,68							
Identificativi Catastali					Foglio	Numero	Subalt.		
					4	23			
584	A / 475	area sorgente "San Valentino" da monte summano (con vasche di decantazione)			(A) 31/12/2004	Cavedon Luca	+ 3.851,87		
					(C) 31/12/2008		-		
		Terreno			(U) 31/12/2004		= 3.851,87		+
		Aree Demaniali (3,00%)			(D)		0,00		+
		Terreni demaniali					1.001,52		-
		Annuale	3,00 %	3,00 %	Buono	Buono	0,00		-
		Rend. = 1,73 Superf. = 209 Vol. = Vani = 1000/1000							
		0,00					0,00		+
		2.850,35							
Identificativi Catastali					Foglio	Numero	Subalt.		
					4	218			

Registro Inventario Beni Immobili

16/03/2016


Pagina 261 di 487

Raggruppamento per :					Consegnatario		+	Importo Lordo		
 Voce Patrimonio Terreni demaniali					Conditore		-	Importo IVA		
							=	Valore Iniziale	+	
Progr.	Modello / Codice Inventario	Descrizione Bene			Data Attivazione	Funzione / Servizio	Totali Variazioni		+	
		Ubicazione			Data Caricamento		Ammortamenti		-	
		Tipo Bene Immobile			Data Ultima Variaz.	Centro di Costo	Dismissioni		-	
		Natura Bene			Data Dismissione	Codifica SEC ' 95	Plus o Minus Valenze		+	
		Tipo Ammortamento	% Inizio	% Anni Succ.	Causa Dismissione	Stato del Bene	Valore Attuale		=	
Note										
Dati Catastali										
585	A / 477	PARCHEGGIO cimitero capolugo			(A) 28/01/1991	Cavedon Luca	+ 34.298,23			
		via verdi			(C) 31/12/2008		-			
		Terreno			(U) 28/01/1991		= 34.298,23		+	
		Aree Demaniali (3,00%)			(D)		0,00		+	
		Terreni demaniali					17.835,21		-	
		Annuale	3,00 %	3,00 %	Buono	Buono	0,00		-	
		Rend. = 1,83 Superf. = 1861 Vol. = Vani = 1000/1000								
		Identificativi Catastali			Foglio	Numero	Subalt.			
					5	50				
586	A / 480	Ampliamento cimitero comunale			(A) 05/10/1985	Cavedon Luca	+ 155.000,00			
		via verdi			(C) 31/12/2008		-			
		Terreno			(U) 05/10/1985		= 155.000,00		+	
		Aree Demaniali (3,00%)			(D)		0,00		+	
		Terreni demaniali					99.200,00		-	
		Annuale	3,00 %	3,00 %	Buono	Buono	0,00		-	
		Rend. = 21,42 Superf. = 2861 Vol. = Vani = 1000/1000								
		Identificativi Catastali			Foglio	Numero	Subalt.			
					5	58				

Registro Inventario Beni Immobili

16/03/2016


Pagina 262 di 487

Raggruppamento per :					Consegnatario		+	Importo Lordo	
 Voce Patrimonio Terreni demaniali					Conduuttore		-	Importo IVA	
							=	Valore Iniziale	+
Progr.	Modello / Codice Inventario	Descrizione Bene			Data Attivazione	Funzione / Servizio	Totali Variazioni		+
		Ubicazione			Data Caricamento		Ammortamenti		-
		Tipo Bene Immobile			Data Ultima Variaz.	Centro di Costo	Dismissioni		-
		Natura Bene			Data Dismissione	Codifica SEC ' 95	Plus o Minus Valenze		+
		Tipo Ammortamento	% Inizio	% Anni Succ.	Causa Dismissione	Stato del Bene	Valore Attuale		=
Note									
Dati Catastali									
587	A / 483	CIMITERO COMUNALE			(A) 28/01/1991	Cavedon Luca	+ 260.000,00		
		via verdi			(C) 31/12/2008		-		
		Terreno			(U) 28/01/1991		= 260.000,00		+
		Aree Demaniali (3,00%)			(D)		0,00		+
		Terreni demaniali					135.200,00		-
		Annuale	3,00 %	3,00 %	Buono	Buono	0,00		-
		Rend. = 19,97 Superf. = 1866 Vol. = Vani = 1000/1000							
Identificativi Catastali					Foglio	Numero	Subalt.		
					5	253			
588	A / 484	CIMITERO COMUNALE			(A) 02/12/1996	Cavedon Luca	+ 260.000,00		
		via verdi			(C) 31/12/2008		-		
		Terreno			(U) 02/12/1996		= 260.000,00		+
		Aree Demaniali (3,00%)			(D)		0,00		+
		Terreni demaniali					109.200,00		-
		Annuale	3,00 %	3,00 %	Buono	Buono	0,00		-
		Rend. = 15,59 Superf. = 2082 Vol. = Vani = 1000/1000							
Identificativi Catastali					Foglio	Numero	Subalt.		
					5	337			

Registro Inventario Beni Immobili

16/03/2016


Pagina 263 di 487

Raggruppamento per :					Consegnatario		+	Importo Lordo		
 Voce Patrimonio Terreni demaniali					Conduittore		-	Importo IVA		
							=	Valore Iniziale	+	
Progr.	Modello / Codice Inventario	Descrizione Bene			Data Attivazione	Funzione / Servizio	Totali Variazioni		+	
		Ubicazione			Data Caricamento		Centro di Costo	Ammortamenti		-
		Tipo Bene Immobile			Data Ultima Variaz.	Codifica SEC ' 95	Dismissioni		-	
		Natura Bene			Data Dismissione		Stato del Bene	Plus o Minus Valenze		+
		Tipo Ammortamento	% Inizio	% Anni Succ.	Causa Dismissione			Valore Attuale	=	
Note										
Dati Catastali										
589	A / 500	AREA AMPLIAMENTO CIMITERO COMUNALE			(A) 23/09/1985	Cavedon Luca	+ 85.000,00			
		via verdi			(C) 31/12/2008		-			
		Terreno			(U) 23/09/1985		= 85.000,00		+	
		Aree Demaniali (3,00%)			(D)		0,00		+	
		Terreni demaniali					54.400,00		-	
		Annuale	3,00 %	3,00 %	Buono	Buono	0,00		-	
		Rend. = 8,19 Superf. = 1093 Vol. = Vani = 1000/1000					0,00		-	
							0,00		+	
							30.600,00			
Identificativi Catastali					Foglio	Numero	Subalt.			
					5	790				
590	A / 551	area pertineza strada via della pace			(A) 20/03/1986	Cavedon Luca	+ 2.230,03			
		via della Pace			(C) 31/12/2008		-			
		Terreno			(U) 20/03/1986		= 2.230,03		+	
		Aree Demaniali (3,00%)			(D)		0,00		+	
		Terreni demaniali					1.382,60		-	
		Annuale	3,00 %	3,00 %	Buono	Buono	0,00		-	
		Rend. = Superf. = 121 Vol. = Vani = 1000/1000					0,00		+	
							847,43			
Identificativi Catastali					Foglio	Numero	Subalt.			
					5	1100				

Registro Inventario Beni Immobili

16/03/2016


Pagina 264 di 487

Raggruppamento per :					Consegnatario		+	Importo Lordo	
 Voce Patrimonio Terreni demaniali					Conduittore		-	Importo IVA	
							=	Valore Iniziale	+
Progr.	Modello / Codice Inventario	Descrizione Bene			Data Attivazione	Funzione / Servizio	Totali Variazioni		+
		Ubicazione			Data Caricamento		Centro di Costo	Ammortamenti	
		Tipo Bene Immobile			Data Ultima Variaz.	Codifica SEC ' 95	Dismissioni		-
		Natura Bene			Data Dismissione		Stato del Bene	Plus o Minus Valenze	
		Tipo	Ammortamento	% Inizio	% Anni Succ.	Causa Dismissione		Valore Attuale	
Note									
Dati Catastali									
591	A / 552	area pertineza strada via della pace			(A) 20/03/1986	Cavedon Luca	+ 1.087,37		
		via della Pace			(C) 31/12/2008		-		
		Terreno			(U) 20/03/1986	= 1.087,37		+	
		Aree Demaniali (3,00%)			(D)	0,00		+	
		Terreni demaniali				674,24		-	
		Annuale	3,00 %	3,00 %	Buono	Buono	0,00		-
		Rend.= Superf.= 59 Vol.= Vani= 1000/1000							
Identificativi Catastali					Foglio	Numero	Subalt.		
					5	1101			
592	A / 565	parcheggio di via trento e percorso pedonale verso via della pace			(A) 22/02/2005	Cavedon Luca	+ 33.229,29		
		via della Pace			(C) 31/12/2008		-		
		Terreno			(U) 22/02/2005	= 33.229,29		+	
		Aree Demaniali (3,00%)			(D)	0,00		+	
		Terreni demaniali				7.975,07		-	
		Annuale	3,00 %	3,00 %	Buono	Buono	0,00		-
		Rend.= Superf.= 1803 Vol.= Vani= 1000/1000							
Identificativi Catastali					Foglio	Numero	Subalt.		
					5	1434			

Registro Inventario Beni Immobili

16/03/2016


Pagina 265 di 487

Raggruppamento per :					Consegnatario		+	Importo Lordo	
 Voce Patrimonio Terreni demaniali					Conditore		-	Importo IVA	
							=	Valore Iniziale	+
Progr.	Modello / Codice Inventario	Descrizione Bene			Data Attivazione	Funzione / Servizio	Totali Variazioni		+
		Ubicazione			Data Caricamento		Ammortamenti		-
		Tipo Bene Immobile			Data Ultima Variaz.	Centro di Costo	Dismissioni		-
		Natura Bene			Data Dismissione	Codifica SEC ' 95	Plus o Minus Valenze		+
		Tipo Ammortamento	% Inizio	% Anni Succ.	Causa Dismissione	Stato del Bene	Valore Attuale		=
Note									
Dati Catastali									
593	A / 566	CIMITERO COMUNALE			(A) 03/02/1981	Cavedon Luca	+ 153.000,00		
		via verdi			(C) 31/12/2008		-		
		Terreno			(U) 03/02/1981		= 153.000,00		+
		Aree Demaniali (3,00%)			(D)		0,00		+
		Terreni demaniali					110.160,00		-
		Annuale	3,00 %	3,00 %	Buono	Buono	0,00		-
		Rend.= Superf.= 3457 Vol.= Vani= 1000/1000							
		0,00					0,00		+
		42.840,00							
Identificativi Catastali					Foglio	Numero	Subalt.		
					5				
594	A / 570	PARCHEGGIO LUNGO VIA FERRARIN			(A) 18/10/1985	Cavedon Luca	+ 13.638,20		
		via Ferrarin			(C) 31/12/2008		-		
		Terreno			(U) 18/10/1985		= 13.638,20		+
		Aree Demaniali (3,00%)			(D)		0,00		+
		Terreni demaniali					8.728,34		-
		Annuale	3,00 %	3,00 %	Buono	Buono	0,00		-
		Rend.= 6,11 Superf.= 740 Vol.= Vani= 1000/1000							
		0,00					0,00		+
		4.909,86							
Identificativi Catastali					Foglio	Numero	Subalt.		
					8	74			

Registro Inventario Beni Immobili

16/03/2016


Pagina 266 di 487

Raggruppamento per :					Consegnatario	+	Importo Lordo			
 Voce Patrimonio Terreni demaniali					Conduttore	-	Importo IVA			
							=	Valore Iniziale	+	
Progr.	Modello / Codice Inventario	Descrizione Bene			Data Attivazione	Funzione / Servizio	Totali Variazioni		+	
		Ubicazione			Data Caricamento		Centro di Costo	Ammortamenti		-
		Tipo Bene Immobile			Data Ultima Variaz.	Codifica SEC ' 95	Dismissioni		-	
		Natura Bene			Data Dismissione		Stato del Bene	Plus o Minus Valenze		+
		Tipo	Ammortamento	% Inizio	% Anni Succ.	Causa Dismissione		Valore Attuale		=
Note										
Dati Catastali										
595	A / 578	area pozzo acquedotto			(A) 31/12/2005	Cavedon Luca	+ 663,48			
		via Monte Grappa			(C) 31/12/2008		-			
		Terreno			(U) 31/12/2005		= 663,48		+	
		Aree Demaniali (3,00%)			(D)		0,00		+	
		Terreni demaniali				159,23		-		
		Annuale	3,00 %	3,00 %	Buono	Buono	0,00		-	
		Rend.= 0,14 Superf.= 36 Vol.= Vani= propriet?								
								0,00		+
Identificativi Catastali					Foglio	Numero	Subalt.			
					10	334				
596	A / 609	TERRENO CEDUTO a poste spa			(A) 31/12/2005	Cavedon Luca	+ 0,00			
		via MAzzini			(C) 31/12/2008		-			
		Terreno			(U) 31/12/2005		= 0,00		+	
		Aree Demaniali (3,00%)			(D)		0,00		+	
		Terreni demaniali				0,00		-		
		Annuale	3,00 %	3,00 %	Buono	Buono	0,00		-	
		Rend.= Superf.= Vol.= Vani= 1000/1000								
								0,00		+
Identificativi Catastali					Foglio	Numero	Subalt.			
					3	493				

Registro Inventario Beni Immobili

16/03/2016


Pagina 267 di 487

Raggruppamento per :					Consegnatario	+	Importo Lordo		
 Voce Patrimonio Terreni demaniali					Conduttore	-	Importo IVA		
							=	Valore Iniziale	+
Progr.	Modello / Codice Inventario	Descrizione Bene			Data Attivazione	Funzione / Servizio	Totali Variazioni		+
		Ubicazione			Data Caricamento		Ammortamenti		-
					Data Ultima Variaz.	Dismissioni		-	
					Data Dismissione	Plus o Minus Valenze		+	
					Causa Dismissione	Valore Attuale		=	
					Note				
					Dati Catastali				
597	A / 914	P.LE PUBBLICI SPETTACOLI - messa a norma rete gas			(A) 31/12/2007	Cavedon Luca	+ 7.156,05		
					(C) 31/12/2008		-		
					(U) 31/12/2007	= 7.156,05		+	
					(D)	0,00		+	
						1.431,20		-	
						0,00		-	
						0,00		+	
						5.724,85			
					Terreno				
					Aree Demaniali (3,00%)				
					Terreni demaniali				
		Annuale	3,00 %	3,00 %	Buono				
598	A / 915	P.LE PUBBLICI SPETTACOLI - sistemazione piazzale			(A) 31/12/2005	Cavedon Luca	+ 9.970,67		
					(C) 31/12/2008		-		
					(U) 31/12/2005	= 9.970,67		+	
					(D)	0,00		+	
						2.392,93		-	
						0,00		-	
						0,00		+	
						7.577,74			
					Terreno				
					Aree Demaniali (3,00%)				
					Terreni demaniali				
		Annuale	3,00 %	3,00 %	Buono				
599	A / 916	P.LE PUBBLICI SPETTACOLI - sistemazione piazzale			(A) 31/12/2004	Cavedon Luca	+ 20.559,14		
					(C) 31/12/2008		-		
					(U) 31/12/2004	= 20.559,14		+	
					(D)	0,00		+	
						5.345,34		-	
						0,00		-	
						0,00		+	
						15.213,80			
					Terreno				
					Aree Demaniali (3,00%)				
					Terreni demaniali				
		Annuale	3,00 %	3,00 %	Buono				

Registro Inventario Beni Immobili

16/03/2016


Pagina 268 di 487

Raggruppamento per :					Consegnatario	+	Importo Lordo		
 Voce Patrimonio Terreni demaniali					Conduttore	-	Importo IVA		
							=	Valore Iniziale	+
Progr.	Modello / Codice Inventario	Descrizione Bene			Data Attivazione	Funzione / Servizio	Totali Variazioni		+
		Ubicazione			Data Caricamento		Centro di Costo	Ammortamenti	
		Tipo Bene Immobile			Data Ultima Variaz.	Codifica SEC ' 95	Dismissioni		-
		Natura Bene			Data Dismissione		Stato del Bene	Plus o Minus Valenze	
		Tipo	Ammortamento	% Inizio	% Anni Succ.	Causa Dismissione		Valore Attuale	
Note									
Dati Catastali									
600	A / 919	P.LE PUBBLICI SPETTACOLI - sistemazione piazzale			(A) 31/12/2004	Cavedon Luca	+ 30.212,73		
		Terreno			(C) 31/12/2008		-		
		Aree Demaniali (3,00%)			(U) 31/12/2004	= 30.212,73		+	
		Terreni demaniali			(D)	0,00		+	
		Annuale	3,00 %	3,00 %	Buono	Buono	7.855,36		-
							0,00		-
							0,00		+
							0,00		+
							22.357,37		
601	A / 920	P.LE PUBBLICI SPETTACOLI - realizzazione nuovo piazzale			(A) 31/12/2003	Cavedon Luca	+ 220.164,33		
		Terreno			(C) 31/12/2008		-		
		Aree Demaniali (3,00%)			(U) 31/12/2003	= 220.164,33		+	
		Terreni demaniali			(D)	0,00		+	
		Annuale	3,00 %	3,00 %	Buono	Buono	61.646,05		-
							0,00		-
							0,00		+
							0,00		+
							158.518,28		
602	A / 921	P.LE PUBBLICI SPETTACOLI - realizzazione nuovo piazzale			(A) 31/12/2003	Cavedon Luca	+ 140.889,44		
		Terreno			(C) 31/12/2008		-		
		Aree Demaniali (3,00%)			(U) 31/12/2003	= 140.889,44		+	
		Terreni demaniali			(D)	0,00		+	
		Annuale	3,00 %	3,00 %	Buono	Buono	39.449,05		-
							0,00		-
							0,00		+
							0,00		+
							101.440,39		

Registro Inventario Beni Immobili

16/03/2016


Pagina 269 di 487

Raggruppamento per :					Consegnatario		+	Importo Lordo	
 Voce Patrimonio Terreni demaniali					Conditore		-	Importo IVA	
							=	Valore Iniziale	+
Progr.	Modello / Codice Inventario	Descrizione Bene			Data Attivazione	Funzione / Servizio	Totali Variazioni		
		Ubicazione			Data Caricamento		+ -		
		Tipo Bene Immobile			Data Ultima Variaz.	Centro di Costo	Ammortamenti		
		Natura Bene			Data Dismissione		Codifica SEC ' 95	- Dismissioni	
		Tipo	Ammortamento	% Inizio	% Anni Succ.	Causa Dismissione		Stato del Bene	+ Plus o Minus Valenze
							=		Valore Attuale
Note									
Dati Catastali									
603	A / 922	P.LE PUBBLICI SPETTACOLI - realizzazione nuovo piazzale			(A) 31/12/2003	Cavedon Luca	+ 19.212,19		
					(C) 31/12/2008		- -		
		Terreno			(U) 31/12/2003		=	19.212,19	+
		Aree Demaniali (3,00%)			(D)			0,00	+
		Terreni demaniali						5.379,38	-
		Annuale	3,00 %	3,00 %	Buono	Buono		0,00	-
								0,00	+
								13.832,81	
604	A / 923	P.LE PUBBLICI SPETTACOLI - liq compenso per incarico redazione			(A) 31/12/2003	Cavedon Luca	+ 31.893,15		
					(C) 31/12/2008		- -		
		Terreno			(U) 31/12/2003		=	31.893,15	+
		Aree Demaniali (3,00%)			(D)			0,00	+
		Terreni demaniali						8.930,06	-
		Annuale	3,00 %	3,00 %	Buono	Buono		0,00	-
								0,00	+
								22.963,09	
605	C / 1001	AREA VIA ZANELLA - sistemazione area via Zanella per parcheggi			(A) 31/12/2002	Cavedon Luca	+ 60.892,27		
					(C) 31/12/2008		- -		
		Terreno			(U) 31/12/2002		=	60.892,27	+
		Aree Demaniali (3,00%)			(D)			0,00	+
		Terreni demaniali						18.267,74	-
		Annuale	3,00 %	3,00 %	Buono	Buono		0,00	-
								0,00	+
								42.624,53	

Registro Inventario Beni Immobili

16/03/2016


Pagina 270 di 487

Raggruppamento per :					Consegnatario		+	Importo Lordo	
 Voce Patrimonio Terreni demaniali					Conditore		-	Importo IVA	
							=	Valore Iniziale	+
Progr.	Modello / Codice Inventario	Descrizione Bene			Data Attivazione	Funzione / Servizio	Totali Variazioni		
		Ubicazione			Data Caricamento		+ -		
		Tipo Bene Immobile			Data Ultima Variaz.	Centro di Costo	Ammortamenti		
		Natura Bene			Data Dismissione	Codifica SEC ' 95	- Dismissioni		
		Tipo	Ammortamento	% Inizio	% Anni Succ.	Causa Dismissione	Stato del Bene	+ Plus o Minus Valenze	
								=	Valore Attuale
Note									
Dati Catastali									
606	C / 1002	AREA MIOLA - sistemazione area			(A) 31/12/2002	Cavedon Luca	+ 28.298,44		
					(C) 31/12/2008		- -----		
					(U) 31/12/2002		= 28.298,44 +		
					(D) -----		0,00 +		
		Terreno					8.489,54 -		
		Aree Demaniali (3,00%)					0,00 -		
		Terreni demaniali					0,00 +		
		Annuale	3,00 %	3,00 %	Buono	Buono	19.808,90		
607	C / 1003	AREA MIOLA - sistemazione area			(A) 31/12/2001	Cavedon Luca	+ 41.187,44		
					(C) 31/12/2008		- -----		
					(U) 31/12/2001		= 41.187,44 +		
					(D) -----		0,00 +		
		Terreno					13.179,99 -		
		Aree Demaniali (3,00%)					0,00 -		
		Terreni demaniali					0,00 +		
		Annuale	3,00 %	3,00 %	Buono	Buono	28.007,45		

Registro Inventario Beni Immobili

16/03/2016

Pagina 271 di 487

Raggruppamento per :					Consegnatario	+	Importo Lordo			
 Voce Patrimonio Terreni demaniali					Conduttore	-	Importo IVA			
							=	Valore Iniziale	+	
Progr.	Modello / Codice Inventario	Descrizione Bene			Data Attivazione	Funzione / Servizio	Totali Variazioni		+	
		Ubicazione			Data Caricamento		Centro di Costo	Ammortamenti		-
		Tipo Bene Immobile			Data Ultima Variaz.	Codifica SEC ' 95	Dismissioni		-	
		Natura Bene			Data Dismissione		Stato del Bene	Plus o Minus Valenze		+
		Tipo Ammortamento	% Inizio	% Anni Succ.	Causa Dismissione	Valore Attuale		=		
Note										
Dati Catastali										
608	A / 1017	Area urbana			(A) 12/01/2009	Fabris Elena	+		0,00	
					(C) 20/04/2010		-		0,00	
					(U) 12/01/2009		=		0,00	+
					(D)				151,79	+
		Terreno							24,30	-
		Aree Demaniali (3,00%)						0,00	-	
		Terreni demaniali						0,00	+	
		Annuale	3,00 %	3,00 %				127,49		
Terreno acquisito in permuta con il terreno con cod. 353 dalla sig.ra Miglioranza										
Identificativi Catastali				Foglio	Numero	Subalt.				
				8	1683					
609	B / 1037	TERRITORIO COMUNALE E AREE VERDI - Manutenzioni varie			(A) 01/01/2012	Cavedon Luca	+		0,00	
					(C) 31/12/2012		-		0,00	
					(U) 31/12/2015		=		0,00	+
					(D)				41.342,10	+
		Terreno							2.359,54	-
		Aree Demaniali (3,00%)						0,00	-	
		Terreni demaniali						0,00	+	
		Annuale	3,00 %	3,00 %				38.982,56		
Manutenzioni varie di difficile imputazione ad un singolo terreno che riguardano le aree verdi ed il territorio comunale.										

Registro Inventario Beni Immobili

16/03/2016

Pagina 272 di 487


Raggruppamento per :					Consegnatario	+	Importo Lordo		
 Voce Patrimonio Terreni demaniali					Conditore	-	Importo IVA		
						=	Valore Iniziale	+	
Progr.	Modello / Codice Inventario	Descrizione Bene			Data Attivazione	Funzione / Servizio	Totali Variazioni		+
		Ubicazione			Data Caricamento		Centro di Costo	Ammortamenti	
		Tipo Bene Immobile			Data Ultima Variaz.	Codifica SEC ' 95	Dismissioni		-
		Natura Bene			Data Dismissione		Stato del Bene	Plus o Minus Valenze	
		Tipo Ammortamento	% Inizio	% Anni Succ.	Causa Dismissione			Valore Attuale	
		Note							
		Dati Catastali							

Quantità Beni	Totale Parziale		
599	+	13.744.690,99	
	-	0,00	
	=	13.744.690,99	+
		7.867.106,00	+
		5.054.043,59	-
		0,00	-
		0,00	+
		16.557.753,40	=

Registro Inventario Beni Immobili

16/03/2016


Pagina 273 di 487

Raggruppamento per :					Consegnatario		+	Importo Lordo	
 Voce Patrimonio Fabbricati ad uso abitativo					Conditore		-	Importo IVA	
							=	Valore Iniziale	+
Progr.	Modello / Codice Inventario	Descrizione Bene			Data Attivazione	Funzione / Servizio	Totali Variazioni		
		Ubicazione			Data Caricamento		+ -		
		Tipo Bene Immobile			Data Ultima Variaz.	Centro di Costo	Ammortamenti		
		Natura Bene			Data Dismissione	Codifica SEC ' 95	- Dismissioni		
		Tipo Ammortamento	% Inizio	% Anni Succ.	Causa Dismissione	Stato del Bene	+ Plus o Minus Valenze		
							Valore Attuale		
Note									
Dati Catastali									
610	C / 10	alloggio PEEP su area diritto di siperficie			(A) 02/12/1991	Cavedon Luca	+ 2.293,08		
		via della Resistenza 18			(C) 31/12/2008		-		
		Fabbricato			(U) 02/12/1991		= 2.293,08		
		Fabbricati uso Abitativo (2,00%)			(D)		0,00		
		Fabbricati ad uso abitativo					1.673,89		
		Annuale	2,00 %	2,00 %	Buono	Buono	0,00		
							- 0,00		
							+ 619,19		
Rend. = 764,36 Superf. = Vol. = Vani = 8 propriet? per l'area (diritto di superficie)									
Identificativi Catastali		Sezione		Foglio	Numero	Subalt.	Partita		
				5	911	1	0		
611	C / 11	autorimessa per alloggio PEEP su area diritto di siperficie			(A) 02/12/1991	Cavedon Luca	+ 135,42		
		via della Resistenza 18			(C) 31/12/2008		-		
		Fabbricato			(U) 02/12/1991		= 135,42		
		Fabbricati uso Abitativo (2,00%)			(D)		0,00		
		Fabbricati ad uso abitativo					135,42		
		Annuale	2,00 %	2,00 %	Buono	Buono	0,00		
							- 0,00		
							+ 0,00		
Rend. = 45,14 Superf. = 38 Vol. = Vani = proprieta per l'area (diritto di superficie)									
Identificativi Catastali		Sezione		Foglio	Numero	Subalt.	Partita		
				5	911	2	0		

Registro Inventario Beni Immobili

16/03/2016


Pagina 274 di 487

Raggruppamento per :					Consegnatario		+	Importo Lordo			
 Voce Patrimonio Fabbricati ad uso abitativo					Conduuttore		-	Importo IVA			
							=	Valore Iniziale	+		
Progr.	Modello / Codice Inventario	Descrizione Bene			Data Attivazione	Funzione / Servizio	Totali Variazioni		+		
		Ubicazione			Data Caricamento		Ammortamenti		-		
		Tipo Bene Immoblie			Data Ultima Variaz.	Centro di Costo	Dismissioni		-		
		Natura Bene			Data Dismissione	Codifica SEC ' 95	Plus o Minus Valenze		+		
		Tipo	Ammortamento	% Inizio	% Anni Succ.	Causa Dismissione	Stato del Bene	Valore Attuale		=	
Note											
Dati Catastali											
612	C / 12	alloggio PEEP su area diritto di siperficie			(A) 06/12/1997	Cavedon Luca	+		2.293,08		
		via della Resistenza			(C) 31/12/2008		-				
		Fabbricato			(U) 06/12/1997		=		2.293,08	+	
		Fabbricati uso Abitativo (2,00%) Fabbricati ad uso abitativo			(D)				0,00	+	
		Annuale	2,00 %	2,00 %	Buono	Buono			1.261,15	-	
		Rend. = 764,36 Superf. = Vol. = Vani = 8 propriet? per l'area (diritto di superficie)								0,00	-
										0,00	-
										0,00	+
										1.031,93	
Identificativi Catastali		Sezione		Foglio		Numero		Subalt.		Partita	
				5		915		1		0	
613	C / 13	autorimessa per alloggio PEEP su area diritto di siperficie			(A) 06/12/1997	Cavedon Luca	+		103,35		
		via della Resistenza			(C) 31/12/2008		-				
		Fabbricato			(U) 06/12/1997		=		103,35	+	
		Fabbricati uso Abitativo (2,00%) Fabbricati ad uso abitativo			(D)				0,00	+	
		Annuale	2,00 %	2,00 %	Buono	Buono			103,35	-	
		Rend. = 34,45 Superf. = 29 Vol. = Vani = propriet? per l'area (diritto di superficie)								0,00	-
										0,00	-
										0,00	+
										0,00	
Identificativi Catastali		Sezione		Foglio		Numero		Subalt.		Partita	
				5		915		2		0	

Registro Inventario Beni Immobili

16/03/2016


Pagina 275 di 487

Raggruppamento per :					Consegnatario		+	Importo Lordo	
 Voce Patrimonio Fabbricati ad uso abitativo					Conditore		-	Importo IVA	
							=	Valore Iniziale	+
Progr.	Modello / Codice Inventario	Descrizione Bene			Data Attivazione	Funzione / Servizio	Totali Variazioni		+
		Ubicazione			Data Caricamento		Ammortamenti		-
		Tipo Bene Immobile			Data Ultima Variaz.	Centro di Costo	Dismissioni		-
		Natura Bene			Data Dismissione	Codifica SEC ' 95	Plus o Minus Valenze		+
		Tipo	Ammortamento	% Inizio	% Anni Succ.	Causa Dismissione	Stato del Bene		=
							Valore Attuale		
Note									
Dati Catastali									
614	C / 14	alloggio PEEP in diritto di superficie			(A) 06/12/1997	Cavedon Luca	+ 2.149,74		
		via della Pace			(C) 31/12/2008		-		
		Fabbricato			(U) 06/12/1997		= 2.149,74		+
		Fabbricati uso Abitativo (2,00%)			(D)		0,00		+
		Fabbricati ad uso abitativo					1.182,33		-
		Annuale	2,00 %	2,00 %	Buono	Buono	0,00		-
		Rend. = 716,58 Superf. = Vol. = Vani = 7,5 proprieta? per l'area (diritto di superficie)							
Identificativi Catastali		Sezione		Foglio		Numero		Subalt.	
				5		1076		8	
								0	
615	C / 15	alloggio PEEP in diritto di superficie			(A) 06/12/1997	Cavedon Luca	+ 2.149,74		
		via della Pace			(C) 31/12/2008		-		
		Fabbricato			(U) 06/12/1997		= 2.149,74		+
		Fabbricati uso Abitativo (2,00%)			(D)		0,00		+
		Fabbricati ad uso abitativo					1.182,33		-
		Annuale	2,00 %	2,00 %	Buono	Buono	0,00		-
		Rend. = 716,58 Superf. = Vol. = Vani = 7,5 proprieta? superficiaria							
Identificativi Catastali		Sezione		Foglio		Numero		Subalt.	
				5		1076		9	
								0	

Registro Inventario Beni Immobili

16/03/2016


Pagina 276 di 487

Raggruppamento per :					Consegnatario		+	Importo Lordo				
 Voce Patrimonio Fabbricati ad uso abitativo					Conditore		-	Importo IVA				
							=	Valore Iniziale	+			
Progr.	Modello / Codice Inventario	Descrizione Bene			Data Attivazione	Funzione / Servizio	Totali Variazioni					
		Ubicazione			Data Caricamento		+ -					
		Tipo Bene Immobile			Data Ultima Variaz.	Centro di Costo	Ammortamenti					
		Natura Bene			Data Dismissione		Codifica SEC ' 95	- Dismissioni				
		Tipo	Ammortamento	% Inizio	% Anni Succ.	Causa Dismissione		Stato del Bene	+ Plus o Minus Valenze			
										=	Valore Attuale	
Note												
Dati Catastali												
616	C / 16	autorimessa alloggio PEEP in diritto di superficie			(A) 06/12/1997	Cavedon Luca	+		75,30			
		via della Pace			(C) 31/12/2008		-					
		Fabbricato			(U) 06/12/1997		=		75,30		+	
		Fabbricati uso Abitativo (2,00%)			(D)				0,00		+	
		Fabbricati ad uso abitativo							75,30		-	
		Annuale	2,00 %	2,00 %	Buono	Buono	0,00		-	0,00	-	
Rend. = 25,1 Superf. = 18 Vol. = Vani = propriet? per l'area (diritto di superficie)												
Identificativi Catastali		Sezione		Foglio		Numero		Subalt.		Partita		
				5		1076		14		0		
617	C / 17	autorimessa alloggio PEEP in diritto di superficie			(A) 06/12/1997	Cavedon Luca	+		75,30			
		via della Pace			(C) 31/12/2008		-					
		Fabbricato			(U) 06/12/1997		=		75,30		+	
		Fabbricati uso Abitativo (2,00%)			(D)				0,00		+	
		Fabbricati ad uso abitativo							75,30		-	
		Annuale	2,00 %	2,00 %	Buono	Buono	0,00		-	0,00	-	
Rend. = 25,1 Superf. = 18 Vol. = Vani = propriet? superficiaria												
Identificativi Catastali		Sezione		Foglio		Numero		Subalt.		Partita		
				5		1076		15		0		

Registro Inventario Beni Immobili

16/03/2016


Pagina 277 di 487

Raggruppamento per :					Consegnatario		+	Importo Lordo	
 Voce Patrimonio Fabbricati ad uso abitativo					Conducente		-	Importo IVA	
							=	Valore Iniziale	+
Progr.	Modello / Codice Inventario	Descrizione Bene			Data Attivazione	Funzione / Servizio	Totali Variazioni		
		Ubicazione			Data Caricamento		+ -		
		Tipo Bene Immobile			Data Ultima Variaz.	Centro di Costo	Ammortamenti		
		Natura Bene			Data Dismissione		Codifica SEC ' 95	- Dismissioni	
		Tipo Ammortamento	% Inizio	% Anni Succ.	Causa Dismissione	Stato del Bene		+ Plus o Minus Valenze	
							= Valore Attuale		=
Note									
Dati Catastali									
618	C / 18	alloggio PEEP su area diritto di siperficie			(A) 20/05/1993	Cavedon Luca	+ 2.006,43		
		via della Libert...			(C) 31/12/2008		-		
		Fabbricato			(U) 20/05/1993		=	2.006,43	+
		Fabbricati uso Abitativo (2,00%)			(D)			0,00	+
		Fabbricati ad uso abitativo					1.344,25	-	
		Annuale	2,00 %	2,00 %	Buono	Buono	0,00	-	
		Rend.= 668,81 Superf.= Vol.= Vani= 7 proprieta? per l'area (diritto di superficie)					0,00	-	
							0,00	+	
Identificativi Catastali		Sezione		Foglio	Numero	Subalt.	Partita		
				5	1180	2	0		
619	C / 19	alloggio PEEP su area diritto di siperficie			(A) 20/05/1993	Cavedon Luca	+ 2.006,43		
		via della Libert...			(C) 31/12/2008		-		
		Fabbricato			(U) 20/05/1993		=	2.006,43	+
		Fabbricati uso Abitativo (2,00%)			(D)			0,00	+
		Fabbricati ad uso abitativo					1.344,25	-	
		Annuale	2,00 %	2,00 %	Buono	Buono	0,00	-	
		Rend.= 668,81 Superf.= Vol.= Vani= 7 proprieta? per l'area (diritto di superficie)					0,00	-	
							0,00	+	
Identificativi Catastali		Sezione		Foglio	Numero	Subalt.	Partita		
				5	1180	3	0		

Registro Inventario Beni Immobili

16/03/2016


Pagina 278 di 487

Raggruppamento per :					Consegnatario		+	Importo Lordo			
 Voce Patrimonio Fabbricati ad uso abitativo					Conditore		-	Importo IVA			
							=	Valore Iniziale	+		
Progr.	Modello / Codice Inventario	Descrizione Bene			Data Attivazione	Funzione / Servizio	Totali Variazioni		+		
		Ubicazione			Data Caricamento		Ammortamenti		-		
		Tipo Bene Immobile			Data Ultima Variaz.	Centro di Costo	Dismissioni		-		
		Natura Bene			Data Dismissione	Codifica SEC ' 95	Plus o Minus Valenze		+		
		Tipo	Ammortamento	% Inizio	% Anni Succ.	Causa Dismissione	Stato del Bene	Valore Attuale		=	
Note											
Dati Catastali											
620	C / 20	alloggio PEEP su area diritto di siperficie			(A) 20/05/1993	Cavedon Luca	+ 2.006,43				
		via della Libert...			(C) 31/12/2008		-				
		Fabbricato			(U) 20/05/1993		= 2.006,43		+		
		Fabbricati uso Abitativo (2,00%)			(D)		0,00		+		
		Fabbricati ad uso abitativo					1.344,25		-		
		Annuale	2,00 %	2,00 %	Buono	Buono	0,00		-		
		Rend.= 668,81 Superf.= Vol.= Vani= 7 proprieta? per l'area (diritto di superficie)									
Identificativi Catastali		Sezione		Foglio		Numero		Subalt.		Partita	
				5		1180		4		0	
621	C / 21	alloggio PEEP su area diritto di siperficie			(A) 20/05/1993	Cavedon Luca	+ 2.006,43				
		via della Libert...			(C) 31/12/2008		-				
		Fabbricato			(U) 20/05/1993		= 2.006,43		+		
		Fabbricati uso Abitativo (2,00%)			(D)		0,00		+		
		Fabbricati ad uso abitativo					1.344,25		-		
		Annuale	2,00 %	2,00 %	Buono	Buono	0,00		-		
		Rend.= 668,81 Superf.= Vol.= Vani= 7 proprieta? per l'area (diritto di superficie)									
Identificativi Catastali		Sezione		Foglio		Numero		Subalt.		Partita	
				5		1180		5		0	

Registro Inventario Beni Immobili

16/03/2016


Pagina 279 di 487

Raggruppamento per :					Consegnatario		+	Importo Lordo		
 Voce Patrimonio Fabbricati ad uso abitativo					Conducente		-	Importo IVA		
							=	Valore Iniziale	+	
Progr.	Modello / Codice Inventario	Descrizione Bene			Data Attivazione	Funzione / Servizio	Totali Variazioni		+	
		Ubicazione			Data Caricamento		Ammortamenti		-	
		Tipo Bene Immobile			Data Ultima Variaz.	Centro di Costo	Dismissioni		-	
		Natura Bene			Data Dismissione	Codifica SEC ' 95	Plus o Minus Valenze		+	
		Tipo	Ammortamento	% Inizio	% Anni Succ.	Causa Dismissione	Stato del Bene	Valore Attuale		=
Note										
Dati Catastali										
622	C / 22	alloggio PEEP su area diritto di siperficie			(A) 20/05/1993	Cavedon Luca	+ 2.006,43			
		via della Libert...			(C) 31/12/2008		-			
		Fabbricato			(U) 20/05/1993		=	2.006,43	+	
		Fabbricati uso Abitativo (2,00%)			(D)			0,00	+	
		Fabbricati ad uso abitativo						1.344,25	-	
		Annuale	2,00 %	2,00 %	Buono	Buono		0,00	-	
Rend.= 668,81 Superf.= Vol.= Vani= 7 proprieta? per l'area (diritto di superficie)								0,00	-	
								0,00	+	
								662,18		
Identificativi Catastali		Sezione		Foglio		Numero		Subalt.		
				5		1180		6		
								0		
623	C / 23	alloggio PEEP su area diritto di siperficie			(A) 20/05/1993	Cavedon Luca	+ 2.006,43			
		via della Libert...			(C) 31/12/2008		-			
		Fabbricato			(U) 20/05/1993		=	2.006,43	+	
		Fabbricati uso Abitativo (2,00%)			(D)			0,00	+	
		Fabbricati ad uso abitativo						1.344,25	-	
		Annuale	2,00 %	2,00 %	Buono	Buono		0,00	-	
Rend.= 668,81 Superf.= Vol.= Vani= 7 proprieta? per l'area (diritto di superficie)								0,00	-	
								0,00	+	
								662,18		
Identificativi Catastali		Sezione		Foglio		Numero		Subalt.		
				5		1180		9		
								0		

Registro Inventario Beni Immobili

16/03/2016


Pagina 280 di 487

Raggruppamento per :					Consegnatario		+	Importo Lordo	
 Voce Patrimonio Fabbricati ad uso abitativo					Conduittore		-	Importo IVA	
							=	Valore Iniziale	+
Progr.	Modello / Codice Inventario	Descrizione Bene			Data Attivazione	Funzione / Servizio	Totali Variazioni		+
		Ubicazione			Data Caricamento		Ammortamenti		-
		Tipo Bene Immobiliare			Data Ultima Variaz.	Centro di Costo	Dismissioni		-
		Natura Bene			Data Dismissione	Codifica SEC ' 95	Plus o Minus Valenze		+
		Tipo Ammortamento	% Inizio	% Anni Succ.	Causa Dismissione	Stato del Bene	Valore Attuale		=
Note									
Dati Catastali									
624	C / 24	alloggio PEEP su area diritto di siperficie			(A) 20/05/1993	Cavedon Luca	+ 2.006,43		
		via della Libert...			(C) 31/12/2008		-		
		Fabbricato			(U) 20/05/1993		= 2.006,43		+
		Fabbricati uso Abitativo (2,00%) Fabbricati ad uso abitativo			(D)		0,00		+
		Annuale	2,00 %	2,00 %	Buono	Buono	1.344,25		-
		Rend.= 668,81 Superf.= Vol.= Vani= 7 propriet? per l'area (diritto di superficie)					0,00		-
							0,00		+
							662,18		
Identificativi Catastali		Sezione		Foglio	Numero	Subalt.	Partita		
				5	1180	10	0		
625	C / 25	alloggio PEEP su area diritto di siperficie			(A) 20/05/1993	Cavedon Luca	+ 2.006,43		
		via della Libert...			(C) 31/12/2008		-		
		Fabbricato			(U) 20/05/1993		= 2.006,43		+
		Fabbricati uso Abitativo (2,00%) Fabbricati ad uso abitativo			(D)		0,00		+
		Annuale	2,00 %	2,00 %	Buono	Buono	1.344,25		-
		Rend.= 668,81 Superf.= Vol.= Vani= 7 propriet? per l'area (diritto di superficie)					0,00		-
							0,00		+
							662,18		
Identificativi Catastali		Sezione		Foglio	Numero	Subalt.	Partita		
				5	1180	11	0		

Registro Inventario Beni Immobili

16/03/2016


Pagina 281 di 487

Raggruppamento per :					Consegnatario		+	Importo Lordo	
 Voce Patrimonio Fabbricati ad uso abitativo					Conducente		-	Importo IVA	
							=	Valore Iniziale	+
Progr.	Modello / Codice Inventario	Descrizione Bene			Data Attivazione	Funzione / Servizio	Totali Variazioni		+
		Ubicazione			Data Caricamento		Centro di Costo	Ammortamenti	
		Tipo Bene Immobile			Data Ultima Variaz.	Codifica SEC ' 95	Dismissioni		-
		Natura Bene			Data Dismissione		Stato del Bene	Plus o Minus Valenze	
		Tipo	Ammortamento	% Inizio	% Anni Succ.	Causa Dismissione		Valore Attuale	
Note									
Dati Catastali									
626	C / 26	autorimessa per alloggio PEEP su area diritto di siperficie			(A) 17/03/1993	Cavedon Luca	+ 83,67		
		via della Libert...			(C) 31/12/2008		-		
		Fabbricato			(U) 17/03/1993		= 83,67		+
		Fabbricati uso Abitativo (2,00%)			(D)		0,00		+
		Fabbricati ad uso abitativo					83,67		-
		Annuale	2,00 %	2,00 %	Buono	Buono	0,00		+
Rend. = 27,89 Superf. = 20 Vol. = Vani= propriet? per l'area (diritto di superficie)									
Identificativi Catastali		Sezione		Foglio		Numero		Subalt.	
				5		1180		12	
								0	
627	C / 27	autorimessa per alloggio PEEP su area diritto di siperficie			(A) 17/03/1993	Cavedon Luca	+ 83,67		
		via della Libert...			(C) 31/12/2008		-		
		Fabbricato			(U) 17/03/1993		= 83,67		+
		Fabbricati uso Abitativo (2,00%)			(D)		0,00		+
		Fabbricati ad uso abitativo					83,67		-
		Annuale	2,00 %	2,00 %	Buono	Buono	0,00		+
Rend. = 27,89 Superf. = 20 Vol. = Vani= propriet? per l'area (diritto di superficie)									
Identificativi Catastali		Sezione		Foglio		Numero		Subalt.	
				5		1180		13	
								0	

Registro Inventario Beni Immobili

16/03/2016


Pagina 282 di 487

Raggruppamento per :					Consegnatario		+	Importo Lordo	
 Voce Patrimonio Fabbricati ad uso abitativo					Conduuttore		-	Importo IVA	
							=	Valore Iniziale	+
Progr.	Modello / Codice Inventario	Descrizione Bene			Data Attivazione	Funzione / Servizio	Totali Variazioni		
		Ubicazione			Data Caricamento		+ -		
		Tipo Bene Immoblie			Data Ultima Variaz.	Centro di Costo	Ammortamenti		
		Natura Bene			Data Dismissione	Codifica SEC ' 95	- Dismissioni		
		Tipo Ammortamento	% Inizio	% Anni Succ.	Causa Dismissione	Stato del Bene	+ Plus o Minus Valenze		
							= Valore Attuale		
Note									
Dati Catastali									
628	C / 28	autorimessa per alloggio PEEP su area diritto di siperifcie			(A) 17/03/1993	Cavedon Luca	+ 83,67		
		via della Libert...			(C) 31/12/2008		-		
		Fabbricato			(U) 17/03/1993		= 83,67		
		Fabbricati uso Abitativo (2,00%)			(D)		0,00		
		Fabbricati ad uso abitativo					83,67		
		Annuale	2,00 %	2,00 %	Buono	Buono	0,00		
Rend. = 27,89 Superf. = 20 Vol. = Vani= propriet? per l'area (diritto di superficie)									
Identificativi Catastali		Sezione		Foglio	Numero	Subalt.	Partita		
				5	1180	14	0		
629	C / 29	autorimessa per alloggio PEEP su area diritto di siperifcie			(A) 17/03/1993	Cavedon Luca	+ 83,67		
		via della Libert...			(C) 31/12/2008		-		
		Fabbricato			(U) 17/03/1993		= 83,67		
		Fabbricati uso Abitativo (2,00%)			(D)		0,00		
		Fabbricati ad uso abitativo					83,67		
		Annuale	2,00 %	2,00 %	Buono	Buono	0,00		
Rend. = 27,89 Superf. = 20 Vol. = Vani= propriet? per l'area (diritto di superficie)									
Identificativi Catastali		Sezione		Foglio	Numero	Subalt.	Partita		
				5	1180	15	0		

Registro Inventario Beni Immobili

16/03/2016


Pagina 283 di 487

Raggruppamento per :					Consegnatario		+	Importo Lordo	
 Voce Patrimonio Fabbricati ad uso abitativo					Conditore		-	Importo IVA	
							=	Valore Iniziale	+
Progr.	Modello / Codice Inventario	Descrizione Bene			Data Attivazione	Funzione / Servizio	Totali Variazioni		+
		Ubicazione			Data Caricamento		Centro di Costo	Ammortamenti	
		Tipo Bene Immobile			Data Ultima Variaz.	Codifica SEC ' 95	Dismissioni		-
		Natura Bene			Data Dismissione		Stato del Bene	Plus o Minus Valenze	
		Tipo	Ammortamento	% Inizio	% Anni Succ.	Causa Dismissione		Valore Attuale	
Note									
Dati Catastali									
630	C / 30	autorimessa per alloggio PEEP su area diritto di siperficie			(A) 17/03/1993	Cavedon Luca	+ 83,67		
		via della Libert...			(C) 31/12/2008		-		
		Fabbricato			(U) 17/03/1993		= 83,67		+
		Fabbricati uso Abitativo (2,00%)			(D)		0,00		+
		Fabbricati ad uso abitativo					83,67		-
		Annuale	2,00 %	2,00 %	Buono	Buono	0,00		+
Rend. = 27,89 Superf. = 20 Vol. = Vani= propriet? per l'area (diritto di superficie)									
Identificativi Catastali		Sezione		Foglio		Numero		Subalt.	
				5		1180		16	
								0	
631	C / 31	autorimessa per alloggio PEEP su area diritto di siperficie			(A) 17/03/1993	Cavedon Luca	+ 83,67		
		via della Libert...			(C) 31/12/2008		-		
		Fabbricato			(U) 17/03/1993		= 83,67		+
		Fabbricati uso Abitativo (2,00%)			(D)		0,00		+
		Fabbricati ad uso abitativo					83,67		-
		Annuale	2,00 %	2,00 %	Buono	Buono	0,00		+
Rend. = 27,89 Superf. = 20 Vol. = Vani= propriet? per l'area (diritto di superficie)									
Identificativi Catastali		Sezione		Foglio		Numero		Subalt.	
				5		1180		19	
								0	

Registro Inventario Beni Immobili

16/03/2016


Pagina 284 di 487

Raggruppamento per :					Consegnatario		+	Importo Lordo			
 Voce Patrimonio Fabbricati ad uso abitativo					Conditore		-	Importo IVA			
							=	Valore Iniziale	+		
Progr.	Modello / Codice Inventario	Descrizione Bene			Data Attivazione	Funzione / Servizio	Totali Variazioni				
		Ubicazione			Data Caricamento		+ -				
		Tipo Bene Immobile			Data Ultima Variaz.	Centro di Costo	Ammortamenti				
		Natura Bene			Data Dismissione	Codifica SEC ' 95	- Dismissioni				
		Type	Ammortamento	% Inizio	% Anni Succ.	Causa Dismissione	Stato del Bene	+ Plus o Minus Valenze			
		Valore Attuale								=	
Note											
Dati Catastali											
632	C / 32	autorimessa per alloggio PEEP su area diritto di siperficie			(A) 17/03/1993	Cavedon Luca	+ 83,67				
		via della Libert...			(C) 31/12/2008		-				
		Fabbricato			(U) 17/03/1993		=	83,67	+		
		Fabbricati uso Abitativo (2,00%)			(D)			0,00	+		
		Fabbricati ad uso abitativo						83,67	-		
		Annuale	2,00 %	2,00 %	Buono	Buono		0,00	-		
Rend. = 27,89 Superf. = 20 Vol. = Vani= propriet? per l'area (diritto di superficie)											
Identificativi Catastali		Sezione		Foglio		Numero		Subalt.		Partita	
				5		1180		20		0	
633	C / 33	autorimessa per alloggio PEEP su area diritto di siperficie			(A) 17/03/1993	Cavedon Luca	+ 83,67				
		via della Libert...			(C) 31/12/2008		-				
		Fabbricato			(U) 17/03/1993		=	83,67	+		
		Fabbricati uso Abitativo (2,00%)			(D)			0,00	+		
		Fabbricati ad uso abitativo						83,67	-		
		Annuale	2,00 %	2,00 %	Buono	Buono		0,00	-		
Rend. = 27,89 Superf. = 20 Vol. = Vani= propriet? per l'area (diritto di superficie)											
Identificativi Catastali		Sezione		Foglio		Numero		Subalt.		Partita	
				5		1180		21		0	

Registro Inventario Beni Immobili

16/03/2016


Pagina 285 di 487

Raggruppamento per :					Consegnatario		+	Importo Lordo	
 Voce Patrimonio Fabbricati ad uso abitativo					Conditore		-	Importo IVA	
							=	Valore Iniziale	+
Progr.	Modello / Codice Inventario	Descrizione Bene			Data Attivazione	Funzione / Servizio	Totali Variazioni		+
		Ubicazione			Data Caricamento		Ammortamenti		-
		Tipo Bene Immobile			Data Ultima Variaz.	Centro di Costo	Dismissioni		-
		Natura Bene			Data Dismissione	Codifica SEC ' 95	Plus o Minus Valenze		+
		Tipo Ammortamento	% Inizio	% Anni Succ.	Causa Dismissione	Stato del Bene	Valore Attuale		=
Note									
Dati Catastali									
634	C / 49	Autorimessa alloggi PEEP villaggio PAG			(A) 21/11/2002	Cavedon Luca	+ 156,81		
		via Simuni			(C) 31/12/2008		-		
		Fabbricato			(U) 21/11/2002		= 156,81		+
		Fabbricati uso Abitativo (2,00%)			(D)		0,00		+
		Fabbricati ad uso abitativo					156,81		-
		Annuale	2,00 %	2,00 %	Buono		Buono	0,00	
Rend. = 52,27 Superf. = 44 Vol. = Vani = propriet? per l'area (diritto di superficie)									
Identificativi Catastali		Sezione		Foglio		Numero		Subalt. Partita	
				3		874		1 0	
635	C / 50	Alloggio PEEP villaggio PAG			(A) 21/11/2002	Cavedon Luca	+ 2.436,39		
		via Simuni			(C) 31/12/2008		-		
		Fabbricato			(U) 21/11/2002		= 2.436,39		+
		Fabbricati uso Abitativo (2,00%)			(D)		0,00		+
		Fabbricati ad uso abitativo					974,54		-
		Annuale	2,00 %	2,00 %	Buono		Buono	0,00	
Rend. = 812,13 Superf. = 186 Vol. = Vani = 8,5 propriet? per l'area (diritto di superficie)									
Identificativi Catastali		Sezione		Foglio		Numero		Subalt. Partita	
				3		874		2 0	

Registro Inventario Beni Immobili

16/03/2016


Pagina 286 di 487

Raggruppamento per :					Consegnatario		+	Importo Lordo			
 Voce Patrimonio Fabbricati ad uso abitativo					Conduittore		-	Importo IVA			
							=	Valore Iniziale	+		
Progr.	Modello / Codice Inventario	Descrizione Bene			Data Attivazione	Funzione / Servizio	Totali Variazioni				
		Ubicazione			Data Caricamento		+ -				
		Tipo Bene Immobile			Data Ultima Variaz.	Centro di Costo	Ammortamenti				
		Natura Bene			Data Dismissione		Codifica SEC ' 95	- Dismissioni			
		Tipo	Ammortamento	% Inizio	% Anni Succ.	Causa Dismissione		Stato del Bene	+ Plus o Minus Valenze		
									=	Valore Attuale	
Note											
Dati Catastali											
636	C / 51	autorimessa alloggio cooperativa via Lun			(A) 17/10/2003	Cavedon Luca	+ 117,12				
		via Lun snc			(C) 31/12/2008		-				
		Fabbricato			(U) 17/10/2003		= 117,12		+		
		Fabbricati uso Abitativo (2,00%)			(D)		0,00		+		
		Fabbricati ad uso abitativo					117,12		-		
		Annuale	2,00 %	2,00 %	Buono	Buono	0,00		+		
Rend. = 39,04 Superf. = 28 Vol. = Vani = propriet? per l'area (diritto di superficie)											
Identificativi Catastali		Sezione		Foglio		Numero		Subalt.		Partita	
				3		865		9		0	
637	C / 52	autorimessa alloggio cooperativa via Lun			(A) 08/03/2005	Cavedon Luca	+ 117,12				
		via Lun snc			(C) 31/12/2008		-				
		Fabbricato			(U) 08/03/2005		= 117,12		+		
		Fabbricati uso Abitativo (2,00%)			(D)		0,00		+		
		Fabbricati ad uso abitativo					117,12		-		
		Annuale	2,00 %	2,00 %	Buono	Buono	0,00		+		
Rend. = 39,04 Superf. = 28 Vol. = Vani = propriet? per l'area (diritto di superficie)											
Identificativi Catastali		Sezione		Foglio		Numero		Subalt.		Partita	
				3		865		11		0	

Registro Inventario Beni Immobili

16/03/2016


Pagina 287 di 487

Raggruppamento per :					Consegnatario		+	Importo Lordo	
 Voce Patrimonio Fabbricati ad uso abitativo					Conduittore		-	Importo IVA	
							=	Valore Iniziale	+
Progr.	Modello / Codice Inventario	Descrizione Bene			Data Attivazione	Funzione / Servizio	Totali Variazioni		
		Ubicazione			Data Caricamento		+ -		
		Tipo Bene Immobile			Data Ultima Variaz.	Centro di Costo	Ammortamenti		
		Natura Bene			Data Dismissione		Codifica SEC ' 95	- Dismissioni	
		Tipo Ammortamento	% Inizio	% Anni Succ.	Causa Dismissione	Stato del Bene		+ Plus o Minus Valenze	
Note									
Dati Catastali									
638	C / 53	alloggio cooperativa via Lun			(A) 08/03/2005	Cavedon Luca	+ 2.006,43		
		via Lun snc			(C) 31/12/2008		-		
		Fabbricato			(U) 08/03/2005		= 2.006,43		
		Fabbricati uso Abitativo (2,00%) Fabbricati ad uso abitativo			(D)		0,00		
		Annuale	2,00 %	2,00 %	Buono	Buono	- 621,97		
		Rend. = 668,81 Superf. = 164 Vol. = Vani = 7 proprieta? per l'area (diritto di superficie)					- 0,00		
							+ 0,00		
							1.384,46		
Identificativi Catastali		Sezione		Foglio		Numero		Subalt.	
				3		865		16	
								0	
639	C / 54	alloggio cooperativa via Lun			(A) 08/03/2005	Cavedon Luca	+ 2.006,43		
		via Lun snc			(C) 31/12/2008		-		
		Fabbricato			(U) 08/03/2005		= 2.006,43		
		Fabbricati uso Abitativo (2,00%) Fabbricati ad uso abitativo			(D)		0,00		
		Annuale	2,00 %	2,00 %	Buono	Buono	- 621,97		
		Rend. = 668,81 Superf. = 169 Vol. = Vani = 7 proprieta? per l'area (diritto di superficie)					- 0,00		
							+ 0,00		
							1.384,46		
Identificativi Catastali		Sezione		Foglio		Numero		Subalt.	
				3		865		18	
								0	

Registro Inventario Beni Immobili

16/03/2016


Pagina 288 di 487

Raggruppamento per :					Consegnatario		+	Importo Lordo			
 Voce Patrimonio Fabbricati ad uso abitativo					Conditore		-	Importo IVA			
							=	Valore Iniziale	+		
Progr.	Modello / Codice Inventario	Descrizione Bene			Data Attivazione	Funzione / Servizio	Totali Variazioni			+	
		Ubicazione			Data Caricamento		Centro di Costo	Ammortamenti			-
		Tipo Bene Immobile			Data Ultima Variaz.	Codifica SEC ' 95	Dismissioni			-	
		Natura Bene			Data Dismissione		Stato del Bene	Plus o Minus Valenze			+
		Tipo	Ammortamento	% Inizio	% Anni Succ.	Causa Dismissione		Valore Attuale			=
Note											
Dati Catastali											
640	C / 59	Autorimessa alloggi PEEP villaggio PAG			(A) 10/04/2003	Cavedon Luca	+ 99,78				
		via Simuni			(C) 31/12/2008		-				
		Fabbricato			(U) 10/04/2003		= 99,78			+	
		Fabbricati uso Abitativo (2,00%) Fabbricati ad uso abitativo			(D)		0,00			+	
		Annuale	2,00 %	2,00 %	Buono	Buono	99,78			-	
		Rend. = 33,26 Superf. = 28 Vol. = Vani= propriet? per l'area (diritto di superficie)								0,00	-
										0,00	-
										0,00	+
										0,00	
Identificativi Catastali		Sezione		Foglio		Numero		Subalt.		Partita	
				3		873		1		0	
641	C / 60	Alloggio PEEP villaggio PAG			(A) 10/04/2003	Cavedon Luca	+ 2.579,70				
		via Simuni			(C) 31/12/2008		-				
		Fabbricato			(U) 10/04/2003		= 2.579,70			+	
		Fabbricati uso Abitativo (2,00%) Fabbricati ad uso abitativo			(D)		0,00			+	
		Annuale	2,00 %	2,00 %	Buono	Buono	954,47			-	
		Rend. = 859,9 Superf. = 202 Vol. = Vani= 9 propriet? per l'area (diritto di superficie)								0,00	-
										0,00	-
										0,00	+
										1.625,23	
Identificativi Catastali		Sezione		Foglio		Numero		Subalt.		Partita	
				3		873		2		0	

Registro Inventario Beni Immobili

16/03/2016


Pagina 289 di 487

Raggruppamento per :					Consegnatario		+	Importo Lordo	
 Voce Patrimonio Fabbricati ad uso abitativo					Conditore		-	Importo IVA	
							=	Valore Iniziale	+
Progr.	Modello / Codice Inventario	Descrizione Bene			Data Attivazione	Funzione / Servizio	Totali Variazioni		+
		Ubicazione			Data Caricamento		Centro di Costo	Ammortamenti	
		Tipo Bene Immobile			Data Ultima Variaz.	Codifica SEC ' 95	Dismissioni		-
		Natura Bene			Data Dismissione		Stato del Bene	Plus o Minus Valenze	
		Tipo	Ammortamento	% Inizio	% Anni Succ.	Causa Dismissione		Valore Attuale	
Note									
Dati Catastali									
642	C / 61	Autorimessa alloggi PEEP villaggio PAG			(A) 10/04/2003	Cavedon Luca	+ 267,27		
		via Simuni			(C) 31/12/2008		-		
		Fabbricato			(U) 10/04/2003		= 267,27		+
		Fabbricati uso Abitativo (2,00%)			(D)		0,00		+
		Fabbricati ad uso abitativo					98,92		-
		Annuale	2,00 %	2,00 %	Buono	Buono	0,00		-
		Rend. = 89,09 Superf. = 75 Vol. = Vani = propriet? per l'area (diritto di superficie)							
							0,00		-
							0,00		+
							168,35		
Identificativi Catastali		Sezione		Foglio	Numero	Subalt.	Partita		
				3	872	1	0		
643	C / 62	Alloggio PEEP villaggio PAG			(A) 10/04/2003	Cavedon Luca	+ 2.293,08		
		via Simuni			(C) 31/12/2008		-		
		Fabbricato			(U) 10/04/2003		= 2.293,08		+
		Fabbricati uso Abitativo (2,00%)			(D)		0,00		+
		Fabbricati ad uso abitativo					848,41		-
		Annuale	2,00 %	2,00 %	Buono	Buono	0,00		-
		Rend. = 764,36 Superf. = 165 Vol. = Vani = 8 propriet? per l'area (diritto di superficie)							
							0,00		+
							1.444,67		
Identificativi Catastali		Sezione		Foglio	Numero	Subalt.	Partita		
				3	872	2	0		

Registro Inventario Beni Immobili

16/03/2016


Pagina 290 di 487

Raggruppamento per :					Consegnatario		+	Importo Lordo			
 Voce Patrimonio Fabbricati ad uso abitativo					Conditore		-	Importo IVA			
							=	Valore Iniziale	+		
Progr.	Modello / Codice Inventario	Descrizione Bene			Data Attivazione	Funzione / Servizio	Totali Variazioni		+		
		Ubicazione			Data Caricamento		Ammortamenti		-		
		Tipo Bene Immobile			Data Ultima Variaz.	Centro di Costo	Dismissioni		-		
		Natura Bene			Data Dismissione	Codifica SEC ' 95	Plus o Minus Valenze		+		
		Tipo	Ammortamento	% Inizio	% Anni Succ.	Causa Dismissione	Stato del Bene	Valore Attuale		=	
Note											
Dati Catastali											
644	C / 63	autorimessa alloggio peep villaggio PAG			(A) 08/03/2005	Cavedon Luca	+ 121,32				
		via Lun snc			(C) 31/12/2008		-				
		Fabbricato			(U) 08/03/2005		= 121,32		+		
		Fabbricati uso Abitativo (2,00%) Fabbricati ad uso abitativo			(D)		0,00		+		
		Annuale	2,00 %	2,00 %	Buono	Buono	121,32		-		
							0,00		-		
							0,00		-		
							0,00		+		
							0,00				
Rend. = 40,44 Superf. = 29 Vol. = Vani = propriet? per l'area (diritto di superficie)											
Identificativi Catastali		Sezione		Foglio		Numero		Subalt.		Partita	
				3		893		5		0	
645	C / 64	Alloggio peep villaggio PAG			(A) 08/03/2005	Cavedon Luca	+ 2.370,54				
		via Lun snc			(C) 31/12/2008		-				
		Fabbricato			(U) 08/03/2005		= 2.370,54		+		
		Fabbricati uso Abitativo (2,00%) Fabbricati ad uso abitativo			(D)		0,00		+		
		Annuale	2,00 %	2,00 %	Buono	Buono	734,90		-		
							0,00		-		
							0,00		-		
							0,00		+		
							1.635,64				
Rend. = 790,18 Superf. = 171 Vol. = Vani = 8,5 propriet? per l'area (diritto di superficie)											
Identificativi Catastali		Sezione		Foglio		Numero		Subalt.		Partita	
				3		893		9		0	

Registro Inventario Beni Immobili

16/03/2016


Pagina 291 di 487

Raggruppamento per :					Consegnatario		+	Importo Lordo	
 Voce Patrimonio Fabbricati ad uso abitativo					Conditore		-	Importo IVA	
							=	Valore Iniziale	+
Progr.	Modello / Codice Inventario	Descrizione Bene			Data Attivazione	Funzione / Servizio	Totali Variazioni		+
		Ubicazione			Data Caricamento		Ammortamenti		-
		Tipo Bene Immobile			Data Ultima Variaz.	Dismissioni		-	
		Natura Bene			Data Dismissione	Plus o Minus Valenze		+	
		Tipo Ammortamento			Causa Dismissione	Valore Attuale		=	
		% Inizio	% Anni Succ.						
Note									
Dati Catastali									
646	C / 65	Autorimessa alloggi PEEP villaggio PAG			(A) 14/01/2004	Cavedon Luca	+ 156,81		
		via Simuni			(C) 31/12/2008		-		
		Fabbricato			(U) 14/01/2004		= 156,81		+
		Fabbricati uso Abitativo (2,00%)			(D)		0,00		+
		Fabbricati ad uso abitativo					156,81		-
		Annuale	2,00 %	2,00 %	Buono	Buono	0,00	-	
		Rend. = 52,27 Superf. = 44 Vol. = Vani = propriet? per l'area (diritto di superficie)							
Identificativi Catastali		Sezione		Foglio	Numero	Subalt.	Partita		
				3	875	1	0		
647	C / 66	Alloggio PEEP villaggio PAG			(A) 14/01/2004	Cavedon Luca	+ 2.723,01		
		via Simuni			(C) 31/12/2008		-		
		Fabbricato			(U) 14/01/2004		= 2.723,01		+
		Fabbricati uso Abitativo (2,00%)			(D)		0,00		+
		Fabbricati ad uso abitativo					925,82		-
		Annuale	2,00 %	2,00 %	Buono	Buono	0,00	-	
		Rend. = 907,67 Superf. = 201 Vol. = Vani = 9,5 propriet? per l'area (diritto di superficie)							
Identificativi Catastali		Sezione		Foglio	Numero	Subalt.	Partita		
				3	875	2	0		

Registro Inventario Beni Immobili

16/03/2016


Pagina 292 di 487

Raggruppamento per :					Consegnatario		+	Importo Lordo			
 Voce Patrimonio Fabbricati ad uso abitativo					Conduttore		-	Importo IVA			
							=	Valore Iniziale	+		
Progr.	Modello / Codice Inventario	Descrizione Bene			Data Attivazione	Funzione / Servizio	Totali Variazioni		+		
		Ubicazione			Data Caricamento		Ammortamenti		-		
		Tipo Bene Immobile			Data Ultima Variaz.	Centro di Costo	Dismissioni		-		
		Natura Bene			Data Dismissione	Codifica SEC ' 95	Plus o Minus Valenze		+		
		Tipo	Ammortamento	% Inizio	% Anni Succ.	Causa Dismissione	Stato del Bene	Valore Attuale		=	
Note											
Dati Catastali											
648	C / 68	autorimessa alloggio peep villaggio PAG			(A) 17/09/2004	Cavedon Luca	+ 213,81				
		via Simuni			(C) 31/12/2008		-				
		Fabbricato			(U) 17/09/2004		= 213,81		+		
		Fabbricati uso Abitativo (2,00%) Fabbricati ad uso abitativo			(D)		0,00		+		
		Annuale	2,00 %	2,00 %	Buono	Buono	213,81		-		
		Rend. = 71,27 Superf. = 60 Vol. = Vani = propriet? per l'area (diritto di superficie)					0,00		-		
							0,00		-		
							0,00		+		
							0,00				
Identificativi Catastali		Sezione		Foglio		Numero		Subalt.		Partita	
				3		896		1		0	
649	C / 69	Alloggio peep villaggio PAG			(A) 17/09/2004	Cavedon Luca	+ 2.579,70				
		via Simuni			(C) 31/12/2008		-				
		Fabbricato			(U) 17/09/2004		= 2.579,70		+		
		Fabbricati uso Abitativo (2,00%) Fabbricati ad uso abitativo			(D)		0,00		+		
		Annuale	2,00 %	2,00 %	Buono	Buono	877,08		-		
		Rend. = 859,9 Superf. = 267 Vol. = Vani = 9 propriet? per l'area (diritto di superficie)					0,00		-		
							0,00		-		
							0,00		+		
							1.702,62				
Identificativi Catastali		Sezione		Foglio		Numero		Subalt.		Partita	
				3		896		2		0	

Registro Inventario Beni Immobili

16/03/2016

Pagina 293 di 487

Raggruppamento per :					Consegnatario		+	Importo Lordo		
 Voce Patrimonio Fabbricati ad uso abitativo					Conditore		-	Importo IVA		
							=	Valore Iniziale	+	
Progr.	Modello / Codice Inventario	Descrizione Bene			Data Attivazione	Funzione / Servizio	Totali Variazioni		+	
		Ubicazione			Data Caricamento		Ammortamenti		-	
		Tipo Bene Immobile			Data Ultima Variaz.	Centro di Costo	Dismissioni		-	
		Natura Bene			Data Dismissione	Codifica SEC ' 95	Plus o Minus Valenze		+	
		Tipo	Ammortamento	% Inizio	% Anni Succ.	Causa Dismissione	Stato del Bene		=	
							Valore Attuale			
Note										
Dati Catastali										
650	C / 70	autorimessa alloggio peep villaggio PAG			(A) 29/10/2004	Cavedon Luca	+		181,74	
		via Simuni			(C) 31/12/2008		-			
		Fabbricato			(U) 29/10/2004		=		181,74	+
		Fabbricati uso Abitativo (2,00%) Fabbricati ad uso abitativo			(D)				0,00	+
		Annuale	2,00 %	2,00 %	Buono	Buono			181,74	
Rend. = 60,58 Superf. = 51 Vol. = Vani = propriet? per l'area (diritto di superficie)										
Identificativi Catastali		Sezione		Foglio		Numero		Subalt.		
				3		895		1		
								0		
651	C / 71	Alloggio peep villaggio PAG			(A) 29/10/2004	Cavedon Luca	+		3.009,66	
		via Simuni			(C) 31/12/2008		-			
		Fabbricato			(U) 29/10/2004		=		3.009,66	+
		Fabbricati uso Abitativo (2,00%) Fabbricati ad uso abitativo			(D)				0,00	+
		Annuale	2,00 %	2,00 %	Buono	Buono			1.023,28	
Rend. = 1003,22 Superf. = 239 Vol. = Vani = 10,5 propriet? per l'area (diritto di superficie)										
Identificativi Catastali		Sezione		Foglio		Numero		Subalt.		
				3		895		2		
								0		

Registro Inventario Beni Immobili

16/03/2016

Pagina 294 di 487


Raggruppamento per :					Consegnatario	+	Importo Lordo		
 Voce Patrimonio Fabbricati ad uso abitativo					Conduuttore	-	Importo IVA		
						=	Valore Iniziale	+	
Progr.	Modello / Codice Inventario	Descrizione Bene			Data Attivazione	Funzione / Servizio	Totali Variazioni		+
		Ubicazione			Data Caricamento		Centro di Costo	Ammortamenti	
		Tipo Bene Immobile			Data Ultima Variaz.	Codifica SEC ' 95	Dismissioni		-
		Natura Bene			Data Dismissione		Stato del Bene	Plus o Minus Valenze	
		Tipo Ammortamento	% Inizio	% Anni Succ.	Causa Dismissione			Valore Attuale	
		Note							
		Dati Catastali							

Quantità Beni	Totale Parziale		
42	+	49.432,53	
	-	0,00	
	=	49.432,53	+
		0,00	+
		25.958,30	-
		0,00	-
		0,00	+
		23.474,23	=

Registro Inventario Beni Immobili

16/03/2016

Pagina 295 di 487

Raggruppamento per :					Consegnatario		+	Importo Lordo	
 Voce Patrimonio Fabbricati ad uso abitativo					Conditore		-	Importo IVA	
							=	Valore Iniziale	+
Progr.	Modello / Codice Inventario	Descrizione Bene			Data Attivazione	Funzione / Servizio	Totali Variazioni		+
		Ubicazione			Data Caricamento		Ammortamenti		-
		Tipo Bene Immobile			Data Ultima Variaz.	Centro di Costo	Dismissioni		-
		Natura Bene			Data Dismissione	Codifica SEC ' 95	Plus o Minus Valenze		+
		Tipo Ammortamento	% Inizio	% Anni Succ.	Causa Dismissione	Stato del Bene	Valore Attuale		=
Note									
Dati Catastali									
652	B / 80	cabina enel via montegrappa (dir.sup)			(A) 05/05/2006	Cavedon Luca	+ 2.500,00		
		via Monte Grappa SNC			(C) 31/12/2008		-		
		Fabbricato			(U) 05/05/2006		=	2.500,00	+
		Fabbricati uso Abitativo (2,00%) Fabbricati ad uso abitativo			(D)			0,00	+
		Annuale	2,00 %	2,00 %	Buono	Buono		700,00	-
								0,00	-
								0,00	+
								1.800,00	
Rend. = 60,44 Superf. = Vol. = Vani = propriet?									
Identificativi Catastali		Sezione		Foglio	Numero	Subalt.	Partita		
				1	1919		0		
653	B / 83	Bocciodromo			(A) 05/04/2007	Cavedon Luca	+ 420.000,00		
		viale dello Sport			(C) 31/12/2008		-		
		Fabbricato			(U) 31/12/2014		=	420.000,00	+
		Fabbricati uso Abitativo (2,00%) Fabbricati ad uso abitativo			(D)			307.937,85	+
		Annuale	2,00 %	2,00 %	Buono	Buono		156.362,50	-
								0,00	-
								0,00	+
								571.575,35	
Rend. = 12968 Superf. = Vol. = Vani = propriet?									
Identificativi Catastali		Sezione		Foglio	Numero	Subalt.	Partita		
				5	1458		0		

Registro Inventario Beni Immobili

16/03/2016

Pagina 296 di 487


Raggruppamento per :					Consegnatario	+	Importo Lordo		
 Voce Patrimonio Fabbricati ad uso abitativo					Conduuttore	-	Importo IVA		
						=	Valore Iniziale	+	
Progr.	Modello / Codice Inventario	Descrizione Bene			Data Attivazione	Funzione / Servizio	Totali Variazioni		+
		Ubicazione			Data Caricamento		Centro di Costo	Ammortamenti	
		Tipo Bene Immobile			Data Ultima Variaz.	Codifica SEC ' 95	Dismissioni		-
		Natura Bene			Data Dismissione		Stato del Bene	Plus o Minus Valenze	
		Tipo Ammortamento	% Inizio	% Anni Succ.	Causa Dismissione			Valore Attuale	
		Note							
		Dati Catastali							

Quantità Beni	Totale Parziale		
2	+	422.500,00	
	-	0,00	
	=	422.500,00	+
		307.937,85	+
		157.062,50	-
		0,00	-
		0,00	+
		573.375,35	=

Registro Inventario Beni Immobili

16/03/2016


Pagina 297 di 487

Raggruppamento per :					Consegnatario		+	Importo Lordo			
 Voce Patrimonio Fabbricati ad uso abitativo					Conditore		-	Importo IVA			
							=	Valore Iniziale	+		
Progr.	Modello / Codice Inventario	Descrizione Bene			Data Attivazione	Funzione / Servizio	Totali Variazioni		+		
		Ubicazione			Data Caricamento		Ammortamenti		-		
		Tipo Bene Immobile			Data Ultima Variaz.	Centro di Costo	Dismissioni		-		
		Natura Bene			Data Dismissione	Codifica SEC ' 95	Plus o Minus Valenze		+		
		Tipo	Ammortamento	% Inizio	% Anni Succ.	Causa Dismissione	Stato del Bene	Valore Attuale		=	
Note											
Dati Catastali											
654	C / 382	alloggio PEEP su area diritto di siperficie			(A) 06/04/1995	Cavedon Luca	+		2.602,95		
		via della Libert...			(C) 31/12/2008		-				
		Fabbricato			(U) 06/04/1995		=		2.602,95	+	
		Fabbricati uso Abitativo (2,00%)			(D)				0,00	+	
		Fabbricati ad uso abitativo							1.587,83	-	
		Annuale	2,00 %	2,00 %	Buono	Buono	0,00		-		
							0,00		-		
							0,00		+		
							1.015,12				
Rend. = 867,65 Superf. = Vol. = Vani = 8 propriet? per l'area (diritto di superficie)											
Identificativi Catastali		Sezione		Foglio		Numero		Subalt.		Partita	
				5		1225		2		0	
655	C / 383	autrorimessa alloggio PEEP su area diritto di siperficie			(A) 15/07/1994	Cavedon Luca	+		191,34		
		via della Libert...			(C) 31/12/2008		-				
		Fabbricato			(U) 15/07/1994		=		191,34	+	
		Fabbricati uso Abitativo (2,00%)			(D)				0,00	+	
		Fabbricati ad uso abitativo							191,34	-	
		Annuale	2,00 %	2,00 %	Buono	Buono	0,00		-		
							0,00		-		
							0,00		+		
							0,00				
Rend. = 63,78 Superf. = 65 Vol. = Vani = propriet? per l'area (diritto di superficie)											
Identificativi Catastali		Sezione		Foglio		Numero		Subalt.		Partita	
				5		1225		3		0	

Registro Inventario Beni Immobili

16/03/2016


Pagina 298 di 487

Raggruppamento per :					Consegnatario		+	Importo Lordo		
 Voce Patrimonio Fabbricati ad uso abitativo					Conditore		-	Importo IVA		
							=	Valore Iniziale	+	
Progr.	Modello / Codice Inventario	Descrizione Bene			Data Attivazione	Funzione / Servizio	Totali Variazioni		+	
		Ubicazione			Data Caricamento		Ammortamenti		-	
		Tipo Bene Immobile			Data Ultima Variaz.	Centro di Costo	Dismissioni		-	
		Natura Bene			Data Dismissione	Codifica SEC ' 95	Plus o Minus Valenze		+	
		Type Ammortamento	% Inizio	% Anni Succ.	Causa Dismissione	Stato del Bene	Valore Attuale		=	
Note										
Dati Catastali										
656	C / 384	alloggio PEEP su area diritto di siperficie			(A) 16/11/1994	Cavedon Luca	+		2.231,10	
		via della Libert...			(C) 31/12/2008		-			
		Fabbricato			(U) 16/11/1994		=		2.231,10	+
		Fabbricati uso Abitativo (2,00%)			(D)				0,00	+
		Fabbricati ad uso abitativo							1.427,84	-
		Annuale	2,00 %	2,00 %	Buono	Buono	0,00		-	
		Rend. = 743,7 Superf. = Vol. = Vani = 8 propriet? per l'area (diritto di superficie)					0,00		-	
							0,00		+	
							803,26			
Identificativi Catastali		Sezione		Foglio	Numero	Subalt.	Partita			
				5	1226	2	0			
657	C / 385	autrorimessa alloggio PEEP su area diritto di siperficie			(A) 24/02/1994	Cavedon Luca	+		199,56	
		via della Libert...			(C) 31/12/2008		-			
		Fabbricato			(U) 24/02/1994		=		199,56	+
		Fabbricati uso Abitativo (2,00%)			(D)				0,00	+
		Fabbricati ad uso abitativo							199,56	-
		Annuale	2,00 %	2,00 %	Buono	Buono	0,00		-	
		Rend. = 66,52 Superf. = 56 Vol. = Vani = propriet? per l'area (diritto di superficie)					0,00		-	
							0,00		+	
							0,00			
Identificativi Catastali		Sezione		Foglio	Numero	Subalt.	Partita			
				5	1226	3	0			

Registro Inventario Beni Immobili

16/03/2016


Pagina 299 di 487

Raggruppamento per :					Consegnatario		+	Importo Lordo	
 Voce Patrimonio Fabbricati ad uso abitativo					Conditore		-	Importo IVA	
							=	Valore Iniziale	+
Progr.	Modello / Codice Inventario	Descrizione Bene			Data Attivazione	Funzione / Servizio	Totali Variazioni		+
		Ubicazione			Data Caricamento		Centro di Costo	Ammortamenti	
		Tipo Bene Immobile			Data Ultima Variaz.	Codifica SEC ' 95	Dismissioni		-
		Natura Bene			Data Dismissione		Stato del Bene	Plus o Minus Valenze	
		Tipo	Ammortamento	% Inizio	% Anni Succ.	Causa Dismissione		Valore Attuale	
Note									
Dati Catastali									
658	C / 386	alloggio PEEP su area diritto di siperficie			(A) 06/04/1995	Cavedon Luca	+ 2.602,95		
		via dell'Alpino			(C) 31/12/2008		-		
		Fabbricato			(U) 06/04/1995		= 2.602,95		+
		Fabbricati uso Abitativo (2,00%) Fabbricati ad uso abitativo			(D)		0,00		+
		Annuale	2,00 %	2,00 %	Buono	Buono	1.587,83		-
		Rend. = 867,65 Superf. = Vol. = Vani = 8 propriet? per l'area (diritto di superficie)					0,00		-
							0,00		+
							1.015,12		
Identificativi Catastali		Sezione		Foglio	Numero	Subalt.	Partita		
				5	1231	2	0		
659	C / 387	autrorimessa alloggio PEEP su area diritto di siperficie			(A) 15/07/1994	Cavedon Luca	+ 209,01		
		via dell'Alpino			(C) 31/12/2008		-		
		Fabbricato			(U) 15/07/1994		= 209,01		+
		Fabbricati uso Abitativo (2,00%) Fabbricati ad uso abitativo			(D)		0,00		+
		Annuale	2,00 %	2,00 %	Buono	Buono	209,01		-
		Rend. = 69,67 Superf. = 71 Vol. = Vani = propriet? per l'area (diritto di superficie)					0,00		-
							0,00		+
							0,00		
Identificativi Catastali		Sezione		Foglio	Numero	Subalt.	Partita		
				5	1231	3	0		

Registro Inventario Beni Immobili

16/03/2016


Pagina 300 di 487

Raggruppamento per :					Consegnatario		+	Importo Lordo	
 Voce Patrimonio Fabbricati ad uso abitativo					Conditore		-	Importo IVA	
							=	Valore Iniziale	+
Progr.	Modello / Codice Inventario	Descrizione Bene			Data Attivazione	Funzione / Servizio	Totali Variazioni		
		Ubicazione			Data Caricamento		+ -		
		Tipo Bene Immobile			Data Ultima Variaz.	Centro di Costo	Ammortamenti		
		Natura Bene			Data Dismissione		Codifica SEC ' 95	- Dismissioni	
		Tipo	Ammortamento	% Inizio	% Anni Succ.	Causa Dismissione		Stato del Bene	+ Plus o Minus Valenze
							= Valore Attuale		
Note									
Dati Catastali									
660	C / 388	alloggio PEEP su area diritto di siperficie			(A) 09/04/1998	Cavedon Luca	+ 3.090,99		
		via Trento			(C) 31/12/2008		-		
		Fabbricato			(U) 09/04/1998		= 3.090,99	+	
		Fabbricati uso Abitativo (2,00%)			(D)		0,00	+	
		Fabbricati ad uso abitativo					1.607,32	-	
		Annuale	2,00 %	2,00 %	Buono	Buono	0,00	-	
		Rend. = 1030,33 Superf. = Vol. = Vani = 9,5 propriet? per l'area (diritto di superficie)					0,00	-	
							0,00	+	
Identificativi Catastali		Sezione		Foglio		Numero		Subalt.	
				5		1237		3	
								0	
661	C / 389	autrorimessa alloggio PEEP su area diritto di siperficie			(A) 15/07/1994	Cavedon Luca	+ 129,69		
		via Trento			(C) 31/12/2008		-		
		Fabbricato			(U) 15/07/1994		= 129,69	+	
		Fabbricati uso Abitativo (2,00%)			(D)		0,00	+	
		Fabbricati ad uso abitativo					129,69	-	
		Annuale	2,00 %	2,00 %	Buono	Buono	0,00	-	
		Rend. = 43,23 Superf. = 31 Vol. = Vani = propriet? per l'area (diritto di superficie)					0,00	-	
							0,00	+	
Identificativi Catastali		Sezione		Foglio		Numero		Subalt.	
				5		1237		4	
								0	

Registro Inventario Beni Immobili

16/03/2016


Pagina 301 di 487

Raggruppamento per :					Consegnatario		+	Importo Lordo			
 Voce Patrimonio Fabbricati ad uso abitativo					Conditore		-	Importo IVA			
							=	Valore Iniziale	+		
Progr.	Modello / Codice Inventario	Descrizione Bene			Data Attivazione	Funzione / Servizio	Totali Variazioni				
		Ubicazione			Data Caricamento		+ -				
		Tipo Bene Immobile			Data Ultima Variaz.	Centro di Costo	Ammortamenti				
		Natura Bene			Data Dismissione	Codifica SEC ' 95	Dismissioni				
		Tipo	Ammortamento	% Inizio	% Anni Succ.	Causa Dismissione	Stato del Bene	Plus o Minus Valenze		+	
		Valore Attuale									=
Note											
Dati Catastali											
662	C / 390	alloggio PEEP su area diritto di siperficie			(A) 15/07/1994	Cavedon Luca	+		3.253,68		
		via Trento			(C) 31/12/2008		-				
		Fabbricato			(U) 15/07/1994		=		3.253,68		+
		Fabbricati uso Abitativo (2,00%)			(D)				0,00		+
		Fabbricati ad uso abitativo							2.082,34		-
		Annuale	2,00 %	2,00 %	Buono		Buono			0,00	
Rend. = 1084,56 Superf. = Vol. = Vani = 10 propriet? per l'area (diritto di superficie)									0,00		+
Identificativi Catastali		Sezione		Foglio		Numero		Subalt.		Partita	
				5		1239		3		0	
663	C / 391	autrorimessa alloggio PEEP su area diritto di siperficie			(A) 15/07/1994	Cavedon Luca	+		128,28		
		via Trento			(C) 31/12/2008		-				
		Fabbricato			(U) 15/07/1994		=		128,28		+
		Fabbricati uso Abitativo (2,00%)			(D)				0,00		+
		Fabbricati ad uso abitativo							128,28		-
		Annuale	2,00 %	2,00 %	Buono		Buono			0,00	
Rend. = 42,76 Superf. = 36 Vol. = Vani = propriet? per l'area (diritto di superficie)									0,00		+
Identificativi Catastali		Sezione		Foglio		Numero		Subalt.		Partita	
				5		1239		4		0	

Registro Inventario Beni Immobili

16/03/2016


Pagina 302 di 487

Raggruppamento per :					Consegnatario		+	Importo Lordo			
 Voce Patrimonio Fabbricati ad uso abitativo					Conduittore		-	Importo IVA			
							=	Valore Iniziale	+		
Progr.	Modello / Codice Inventario	Descrizione Bene			Data Attivazione	Funzione / Servizio	Totali Variazioni			+	
		Ubicazione			Data Caricamento		Centro di Costo	Ammortamenti			-
		Tipo Bene Immoblie			Data Ultima Variaz.	Codifica SEC ' 95	Dismissioni			-	
		Natura Bene			Data Dismissione		Stato del Bene	Plus o Minus Valenze			+
		Tipo	Ammortamento	% Inizio	% Anni Succ.	Causa Dismissione		Valore Attuale			=
Note											
Dati Catastali											
664	C / 392	alloggio PEEP su area diritto di siperficie			(A) 15/07/1994	Cavedon Luca	+ 3.253,68				
		via Trento			(C) 31/12/2008		-				
		Fabbricato			(U) 15/07/1994		= 3.253,68			+	
		Fabbricati uso Abitativo (2,00%)			(D)		0,00			+	
		Fabbricati ad uso abitativo					2.082,34			-	
		Annuale	2,00 %	2,00 %	Buono	Buono	0,00			-	
		Rend. = 1084,56 Superf. = Vol. = Vani = 10 propriet? per l'area (diritto di superficie)								0,00	-
										0,00	+
										1.171,34	
Identificativi Catastali		Sezione		Foglio		Numero		Subalt.		Partita	
				5		1240		3		0	
665	C / 393	autrorimessa alloggio PEEP su area diritto di siperficie			(A) 15/07/1994	Cavedon Luca	+ 124,71				
		via Trento			(C) 31/12/2008		-				
		Fabbricato			(U) 15/07/1994		= 124,71			+	
		Fabbricati uso Abitativo (2,00%)			(D)		0,00			+	
		Fabbricati ad uso abitativo					124,71			-	
		Annuale	2,00 %	2,00 %	Buono	Buono	0,00			-	
		Rend. = 41,57 Superf. = 35 Vol. = Vani = propriet? per l'area (diritto di superficie)								0,00	-
										0,00	+
										0,00	
Identificativi Catastali		Sezione		Foglio		Numero		Subalt.		Partita	
				5		1240		4		0	

Registro Inventario Beni Immobili

16/03/2016


Pagina 303 di 487

Raggruppamento per :					Consegnatario		+	Importo Lordo	
 Voce Patrimonio Fabbricati ad uso abitativo					Conditore		-	Importo IVA	
							=	Valore Iniziale	+
Progr.	Modello / Codice Inventario	Descrizione Bene			Data Attivazione	Funzione / Servizio	Totali Variazioni		+
		Ubicazione			Data Caricamento		Ammortamenti		-
		Tipo Bene Immobile			Data Ultima Variaz.	Centro di Costo	Dismissioni		-
		Natura Bene			Data Dismissione	Codifica SEC ' 95	Plus o Minus Valenze		+
		Tipo Ammortamento	% Inizio	% Anni Succ.	Causa Dismissione	Stato del Bene	Valore Attuale		=
Note									
Dati Catastali									
666	C / 394	alloggio PEEP su area diritto di siperficie			(A) 15/07/1994	Cavedon Luca	+ 3.090,99		
		via Trento			(C) 31/12/2008		-		
		Fabbricato			(U) 15/07/1994		= 3.090,99		+
		Fabbricati uso Abitativo (2,00%)			(D)		0,00		+
		Fabbricati ad uso abitativo					1.978,24		-
		Annuale	2,00 %	2,00 %	Buono	Buono	0,00		-
							0,00		-
							0,00		+
							1.112,75		
Rend. = 1030,33 Superf. = Vol. = Vani = 9,5 propriet? per l'area (diritto di superficie)									
Identificativi Catastali		Sezione		Foglio	Numero	Subalt.	Partita		
				5	1241	3	0		
667	C / 395	autrorimessa alloggio PEEP su area diritto di siperficie			(A) 15/07/1994	Cavedon Luca	+ 131,85		
		via Trento			(C) 31/12/2008		-		
		Fabbricato			(U) 15/07/1994		= 131,85		+
		Fabbricati uso Abitativo (2,00%)			(D)		0,00		+
		Fabbricati ad uso abitativo					131,85		-
		Annuale	2,00 %	2,00 %	Buono	Buono	0,00		-
							0,00		-
							0,00		+
							0,00		
Rend. = 43,95 Superf. = 37 Vol. = Vani = propriet? per l'area (diritto di superficie)									
Identificativi Catastali		Sezione		Foglio	Numero	Subalt.	Partita		
				5	1241	4	0		

Registro Inventario Beni Immobili

16/03/2016


Pagina 304 di 487

Raggruppamento per :					Consegnatario		+	Importo Lordo		
 Voce Patrimonio Fabbricati ad uso abitativo					Conducente		-	Importo IVA		
							=	Valore Iniziale	+	
Progr.	Modello / Codice Inventario	Descrizione Bene			Data Attivazione	Funzione / Servizio	Totali Variazioni		+	
		Ubicazione			Data Caricamento		Centro di Costo	Ammortamenti		-
		Tipo Bene Immobile			Data Ultima Variaz.	Codifica SEC ' 95	Dismissioni		-	
		Natura Bene			Data Dismissione		Stato del Bene	Plus o Minus Valenze		+
		Tipo Ammortamento	% Inizio	% Anni Succ.	Causa Dismissione			Valore Attuale	=	
Note										
Dati Catastali										
668	C / 396	allogio per anziani in via roma			(A) 17/03/1998	Cavedon Luca	+ 48.000,00			
		VIA ROMA			(C) 31/12/2008		-			
		Fabbricato			(U) 17/03/1998		= 48.000,00		+	
		Fabbricati uso Abitativo (2,00%) Fabbricati ad uso abitativo			(D)		0,00		+	
		Annuale	2,00 %	2,00 %	Buono	Buono	24.960,00		-	
		Rend.= 232,41 Superf.= Vol.= Vani= 3 1000/1000					0,00		-	
							0,00		+	
							0,00		+	
							23.040,00			
Identificativi Catastali		Sezione		Foglio	Numero	Subalt.	Partita			
				8	344	5	0			
669	C / 397	allogio per anziani in via roma			(A) 17/03/1998	Cavedon Luca	+ 48.000,00			
		VIA ROMA			(C) 31/12/2008		-			
		Fabbricato			(U) 17/03/1998		= 48.000,00		+	
		Fabbricati uso Abitativo (2,00%) Fabbricati ad uso abitativo			(D)		0,00		+	
		Annuale	2,00 %	2,00 %	Buono	Buono	24.960,00		-	
		Rend.= 309,87 Superf.= Vol.= Vani= 4 1000/1000					0,00		-	
							0,00		+	
							0,00		+	
							23.040,00			
Identificativi Catastali		Sezione		Foglio	Numero	Subalt.	Partita			
				8	344	6	0			

Registro Inventario Beni Immobili

16/03/2016


Pagina 305 di 487

Raggruppamento per :					Consegnatario		+	Importo Lordo	
 Voce Patrimonio Fabbricati ad uso abitativo					Conducente		-	Importo IVA	
							=	Valore Iniziale	+
Progr.	Modello / Codice Inventario	Descrizione Bene			Data Attivazione	Funzione / Servizio	Totali Variazioni		+
		Ubicazione			Data Caricamento		Ammortamenti		-
		Tipo Bene Immobile			Data Ultima Variaz.	Centro di Costo	Dismissioni		-
		Natura Bene			Data Dismissione	Codifica SEC ' 95	Plus o Minus Valenze		+
		Tipo Ammortamento	% Inizio	% Anni Succ.	Causa Dismissione	Stato del Bene	Valore Attuale		=
Note									
Dati Catastali									
670	C / 398	allogio per anziani in via roma			(A) 17/03/1998	Cavedon Luca	+ 48.000,00		
		VIA ROMA			(C) 31/12/2008		-		
		Fabbricato			(U) 17/03/1998		= 48.000,00		+
		Fabbricati uso Abitativo (2,00%) Fabbricati ad uso abitativo			(D)		0,00		+
		Annuale	2,00 %	2,00 %	Buono	Buono	24.960,00		-
							0,00		-
							0,00		+
							23.040,00		
Rend.= 193,67 Superf.= Vol.= Vani= 2,5 1000/1000									
Identificativi Catastali		Sezione		Foglio	Numero	Subalt.	Partita		
				8	344	7	0		
671	C / 399	allogio per anziani in via roma			(A) 17/03/1998	Cavedon Luca	+ 48.000,00		
		VIA ROMA			(C) 31/12/2008		-		
		Fabbricato			(U) 17/03/1998		= 48.000,00		+
		Fabbricati uso Abitativo (2,00%) Fabbricati ad uso abitativo			(D)		0,00		+
		Annuale	2,00 %	2,00 %	Buono	Buono	24.960,00		-
							0,00		-
							0,00		+
							23.040,00		
Rend.= 232,41 Superf.= Vol.= Vani= 3 1000/1000									
Identificativi Catastali		Sezione		Foglio	Numero	Subalt.	Partita		
				8	344	8	0		

Registro Inventario Beni Immobili

16/03/2016


Pagina 306 di 487

Raggruppamento per :					Consegnatario		+	Importo Lordo	
 Voce Patrimonio Fabbricati ad uso abitativo					Conduuttore		-	Importo IVA	
							=	Valore Iniziale	+
Progr.	Modello / Codice Inventario	Descrizione Bene			Data Attivazione	Funzione / Servizio	Totali Variazioni		
		Ubicazione			Data Caricamento		+ -		
		Tipo Bene Immobile			Data Ultima Variaz.	Centro di Costo	Ammortamenti		
		Natura Bene			Data Dismissione		Codifica SEC ' 95	- Dismissioni	
		Tipo	Ammortamento	% Inizio	% Anni Succ.	Causa Dismissione		Stato del Bene	+ Plus o Minus Valenze
							= Valore Attuale		
Note									
Dati Catastali									
672	C / 400	allogio per anziani in via roma			(A) 17/03/1998	Cavedon Luca	+ 48.000,00		
		VIA ROMA			(C) 31/12/2008		-		
		Fabbricato			(U) 17/03/1998		= 48.000,00		+
		Fabbricati uso Abitativo (2,00%)			(D)		0,00		+
		Fabbricati ad uso abitativo					24.960,00		-
		Annuale	2,00 %	2,00 %	Buono	Buono	0,00 -		
							0,00 -		
							0,00 +		
							23.040,00		
Rend.= 271,14 Superf.= Vol.= Vani= 3,5 1000/1000									
Identificativi Catastali		Sezione		Foglio		Numero		Subalt. Partita	
				8		344		9 0	
673	C / 401	allogio per anziani in via roma			(A) 17/03/1998	Cavedon Luca	+ 48.000,00		
		VIA ROMA			(C) 31/12/2008		-		
		Fabbricato			(U) 17/03/1998		= 48.000,00		+
		Fabbricati uso Abitativo (2,00%)			(D)		0,00		+
		Fabbricati ad uso abitativo					24.960,00		-
		Annuale	2,00 %	2,00 %	Buono	Buono	0,00 -		
							0,00 -		
							0,00 +		
							23.040,00		
Rend.= 232,41 Superf.= Vol.= Vani= 3 1000/1000									
Identificativi Catastali		Sezione		Foglio		Numero		Subalt. Partita	
				8		344		10 0	

Registro Inventario Beni Immobili

16/03/2016


Pagina 307 di 487

Raggruppamento per :					Consegnatario		+	Importo Lordo	
 Voce Patrimonio Fabbricati ad uso abitativo					Conduittore		-	Importo IVA	
							=	Valore Iniziale	+
Progr.	Modello / Codice Inventario	Descrizione Bene			Data Attivazione	Funzione / Servizio	Totali Variazioni		+
		Ubicazione			Data Caricamento		Ammortamenti		-
		Tipo Bene Immoblie			Data Ultima Variaz.	Centro di Costo	Dismissioni		-
		Natura Bene			Data Dismissione	Codifica SEC ' 95	Plus o Minus Valenze		+
		Tipo Ammortamento	% Inizio	% Anni Succ.	Causa Dismissione	Stato del Bene	Valore Attuale		=
Note									
Dati Catastali									
674	C / 402	alloggio per anziani in via roma			(A) 17/03/1998	Cavedon Luca	+ 48.000,00		
		VIA ROMA			(C) 31/12/2008		-		
		Fabbricato			(U) 17/03/1998		= 48.000,00		+
		Fabbricati uso Abitativo (2,00%)			(D)		0,00		+
		Fabbricati ad uso abitativo					24.960,00		-
		Annuale	2,00 %	2,00 %	Buono	Buono	0,00		-
Rend.= 232,41 Superf.= Vol.= Vani= 3 1000/1000							0,00		-
							0,00		+
							23.040,00		
Identificativi Catastali		Sezione		Foglio	Numero	Subalt.	Partita		
				8	344	11	0		
675	C / 581	alloggio PEEP su area diritto di siperficie			(A) 20/05/1993	Cavedon Luca	+ 2.006,43		
		via della Libert...			(C) 31/12/2008		-		
		Fabbricato			(U) 20/05/1993		= 2.006,43		+
		Fabbricati uso Abitativo (2,00%)			(D)		0,00		+
		Fabbricati ad uso abitativo					1.344,25		-
		Annuale	2,00 %	2,00 %	Buono	Buono	0,00		-
Rend.= 668,81 Superf.= Vol.= Vani= 7 propriet? per l'area (diritto di superficie)							0,00		-
							0,00		+
							662,18		
Identificativi Catastali		Sezione		Foglio	Numero	Subalt.	Partita		
				5	1180	7	0		

Registro Inventario Beni Immobili

16/03/2016


Pagina 308 di 487

Raggruppamento per :					Consegnatario		+	Importo Lordo		
 Voce Patrimonio Fabbricati ad uso abitativo					Conditore		-	Importo IVA		
							=	Valore Iniziale	+	
Progr.	Modello / Codice Inventario	Descrizione Bene			Data Attivazione	Funzione / Servizio	Totali Variazioni		+	
		Ubicazione			Data Caricamento		Ammortamenti		-	
		Tipo Bene Immobile			Data Ultima Variaz.	Centro di Costo	Dismissioni		-	
		Natura Bene			Data Dismissione	Codifica SEC ' 95	Plus o Minus Valenze		+	
		Tipo	Ammortamento	% Inizio	% Anni Succ.	Causa Dismissione	Stato del Bene	Valore Attuale		=
Note										
Dati Catastali										
676	C / 582	alloggio PEEP su area diritto di siperficie			(A) 20/05/1993	Cavedon Luca	+ 2.006,43			
		via della Libert...			(C) 31/12/2008		-			
		Fabbricato			(U) 20/05/1993		=	2.006,43	+	
		Fabbricati uso Abitativo (2,00%)			(D)			0,00	+	
		Fabbricati ad uso abitativo						1.344,25	-	
		Annuale	2,00 %	2,00 %	Buono	Buono		0,00	-	
Rend.= 668,81 Superf.= Vol.= Vani= 7 propriet? per l'area (diritto di superficie)								0,00	-	
								0,00	+	
								662,18		
Identificativi Catastali		Sezione		Foglio		Numero		Subalt.		
				5		1180		8		
								0		
677	C / 583	autorimessa per alloggio PEEP su area diritto di siperficie			(A) 17/03/1993	Cavedon Luca	+ 83,67			
		via della Libert...			(C) 31/12/2008		-			
		Fabbricato			(U) 17/03/1993		=	83,67	+	
		Fabbricati uso Abitativo (2,00%)			(D)			0,00	+	
		Fabbricati ad uso abitativo						83,67	-	
		Annuale	2,00 %	2,00 %	Buono	Buono		0,00	-	
Rend.= 27,89 Superf.= 20 Vol.= Vani= propriet? per l'area (diritto di superficie)								0,00	-	
								0,00	+	
								0,00		
Identificativi Catastali		Sezione		Foglio		Numero		Subalt.		
				5		1180		17		
								0		

Registro Inventario Beni Immobili

16/03/2016


Pagina 309 di 487

Raggruppamento per :					Consegnatario		+	Importo Lordo		
 Voce Patrimonio Fabbricati ad uso abitativo					Conditore		-	Importo IVA		
							=	Valore Iniziale	+	
Progr.	Modello / Codice Inventario	Descrizione Bene			Data Attivazione	Funzione / Servizio	Totali Variazioni			
		Ubicazione			Data Caricamento		+ -			
		Tipo Bene Immobile			Data Ultima Variaz.	Centro di Costo	Ammortamenti			
		Natura Bene			Data Dismissione		Codifica SEC ' 95	- Dismissioni		
		Tipo	Ammortamento	% Inizio	% Anni Succ.	Causa Dismissione		Stato del Bene	+ Plus o Minus Valenze	
									=	Valore Attuale
Note										
Dati Catastali										
678	C / 584	autorimessa per alloggio PEEP su area diritto di siperficie			(A) 17/03/1993	Cavedon Luca	+ 83,67			
		via della Libert...			(C) 31/12/2008		-			
		Fabbricato			(U) 17/03/1993		=	83,67	+	
		Fabbricati uso Abitativo (2,00%)			(D)			0,00	+	
		Fabbricati ad uso abitativo						83,67	-	
		Annuale	2,00 %	2,00 %	Buono	Buono		0,00	-	
Rend. = 27,89 Superf. = 20 Vol. = Vani= propriet? per l'area (diritto di superficie)								0,00	-	
								0,00	+	
Identificativi Catastali		Sezione		Foglio		Numero		Subalt.		
				5		1180		18		
								0		
679	C / 585	alloggio PEEP su area diritto di siperficie			(A) 15/07/1994	Cavedon Luca	+ 3.090,99			
		via Trento			(C) 31/12/2008		-			
		Fabbricato			(U) 15/07/1994		=	3.090,99	+	
		Fabbricati uso Abitativo (2,00%)			(D)			0,00	+	
		Fabbricati ad uso abitativo						1.978,24	-	
		Annuale	2,00 %	2,00 %	Buono	Buono		0,00	-	
Rend. = 1030,33 Superf. = Vol. = Vani= 9,5 propriet? per l'area (diritto di superficie)								0,00	+	
								1.112,75		
Identificativi Catastali		Sezione		Foglio		Numero		Subalt.		
				5		1238		3		
								0		

Registro Inventario Beni Immobili

16/03/2016


Pagina 310 di 487

Raggruppamento per :					Consegnatario		+	Importo Lordo		
 Voce Patrimonio Fabbricati ad uso abitativo					Conditore		-	Importo IVA		
							=	Valore Iniziale	+	
Progr.	Modello / Codice Inventario	Descrizione Bene			Data Attivazione	Funzione / Servizio	Totali Variazioni		+	
		Ubicazione			Data Caricamento		Ammortamenti		-	
		Tipo Bene Immobile			Data Ultima Variaz.	Centro di Costo	Dismissioni		-	
		Natura Bene			Data Dismissione	Codifica SEC ' 95	Plus o Minus Valenze		+	
		Tipo Ammortamento	% Inizio	% Anni Succ.	Causa Dismissione	Stato del Bene	Valore Attuale		=	
Note										
Dati Catastali										
680	C / 586	autrorimessa alloggio PEEP su area diritto di siperficie			(A) 15/07/1994	Cavedon Luca	+		112,95	
		via Trento			(C) 31/12/2008		-			
		Fabbricato			(U) 15/07/1994		=		112,95	+
		Fabbricati uso Abitativo (2,00%)			(D)				0,00	+
		Fabbricati ad uso abitativo							112,95	-
		Annuale	2,00 %	2,00 %	Buono	Buono	0,00		-	
		Rend. = 37,65 Superf. = 27 Vol. = Vani= propriet? per l'area (diritto di superficie)								
Identificativi Catastali		Sezione		Foglio	Numero	Subalt.	Partita			
				5	1238	4	0			
681	C / 587	alloggio PEEP in diritto di superficie			(A) 06/12/1997	Cavedon Luca	+		2.149,74	
		via della Pace			(C) 31/12/2008		-			
		Fabbricato			(U) 06/12/1997		=		2.149,74	+
		Fabbricati uso Abitativo (2,00%)			(D)				0,00	+
		Fabbricati ad uso abitativo							1.182,33	-
		Annuale	2,00 %	2,00 %	Buono	Buono	0,00		-	
		Rend. = 716,58 Superf. = Vol. = Vani= 7,5 propriet? per l'area (diritto di superficie)								
Identificativi Catastali		Sezione		Foglio	Numero	Subalt.	Partita			
				5	1076	10	0			

Registro Inventario Beni Immobili

16/03/2016


Pagina 311 di 487

Raggruppamento per :					Consegnatario		+	Importo Lordo	
 Voce Patrimonio Fabbricati ad uso abitativo					Conduittore		-	Importo IVA	
							=	Valore Iniziale	+
Progr.	Modello / Codice Inventario	Descrizione Bene			Data Attivazione	Funzione / Servizio	Totali Variazioni		+
		Ubicazione			Data Caricamento		Ammortamenti		-
		Tipo Bene Immobile			Data Ultima Variaz.	Centro di Costo	Dismissioni		-
		Natura Bene			Data Dismissione	Codifica SEC ' 95	Plus o Minus Valenze		+
		Tipo Ammortamento	% Inizio	% Anni Succ.	Causa Dismissione	Stato del Bene	Valore Attuale		=
Note									
Dati Catastali									
682	C / 588	alloggio PEEP in diritto di superficie			(A) 06/12/1997	Cavedon Luca	+ 2.149,74		
		via della Pace			(C) 31/12/2008		-		
		Fabbricato			(U) 06/12/1997	= 2.149,74		+	
		Fabbricati uso Abitativo (2,00%)			(D)	0,00		+	
		Fabbricati ad uso abitativo				1.182,33		-	
		Annuale	2,00 %	2,00 %	Buono	Buono	0,00		-
		Rend. = 716,58 Superf. = Vol. = Vani = 7,5 proprieta? per l'area (diritto di superficie)					0,00		-
							0,00		+
							967,41		
Identificativi Catastali		Sezione		Foglio	Numero	Subalt.	Partita		
				5	1076	11	0		
683	C / 589	alloggio PEEP in diritto di superficie			(A) 06/12/1997	Cavedon Luca	+ 2.149,74		
		via della Pace			(C) 31/12/2008		-		
		Fabbricato			(U) 06/12/1997	= 2.149,74		+	
		Fabbricati uso Abitativo (2,00%)			(D)	0,00		+	
		Fabbricati ad uso abitativo				1.182,33		-	
		Annuale	2,00 %	2,00 %	Buono	Buono	0,00		-
		Rend. = 716,58 Superf. = Vol. = Vani = 7,5 proprieta? per l'area (diritto di superficie)					0,00		-
							0,00		+
							967,41		
Identificativi Catastali		Sezione		Foglio	Numero	Subalt.	Partita		
				5	1076	12	0		

Registro Inventario Beni Immobili

16/03/2016

Pagina 312 di 487

Raggruppamento per :					Consegnatario		+ Importo Lordo		
 Voce Patrimonio Fabbricati ad uso abitativo					Conditore		- Importo IVA		
							= Valore Iniziale +		
Progr.	Modello / Codice Inventario	Descrizione Bene			Data Attivazione	Funzione / Servizio	+ Totali Variazioni		
		Ubicazione			Data Caricamento		- Ammortamenti		
		Tipo Bene Immobile			Data Ultima Variaz.	-		-	
		Natura Bene			Data Dismissione	-		-	
		Tipo Ammortamento			Causa Dismissione	+		+	
		% Inizio	% Anni Succ.			+		+	
						=		=	
						+		+	
						-		-	
						+		+	
						=		=	
						+		+	
						-		-	
						+		+	
						=		=	
						+		+	
						-		-	
						+		+	
						=		=	
						+		+	
						-		-	
						+		+	
						=		=	
						+		+	
						-		-	
						+		+	
						=		=	
						+		+	
						-		-	
						+		+	
						=		=	
						+		+	
						-		-	
						+		+	
						=		=	
						+		+	
						-		-	
						+		+	
						=		=	
						+		+	
						-		-	
						+		+	
						=		=	
						+		+	
						-		-	
						+		+	
						=		=	
						+		+	
						-		-	
						+		+	
						=		=	
						+		+	
						-		-	
						+		+	
						=		=	
						+		+	
						-		-	
						+		+	
						=		=	
						+		+	
						-		-	
						+		+	
						=		=	
						+		+	
						-		-	
						+		+	
						=		=	
						+		+	
						-		-	
						+		+	
						=		=	
						+		+	
						-		-	
						+		+	
						=		=	
						+		+	
						-		-	
						+		+	
						=		=	
						+		+	
						-		-	
						+		+	
						=		=	
						+		+	
						-		-	
						+		+	
						=		=	
						+		+	
						-		-	
						+		+	
						=		=	
						+		+	
						-		-	
						+		+	
						=		=	
						+		+	
						-		-	
						+		+	
						=		=	
						+		+	
						-		-	
						+		+	
						=		=	
						+		+	
						-		-	
						+		+	
						=		=	
						+		+	
						-		-	
						+		+	
						=		=	
						+		+	
						-		-	
						+		+	
						=		=	
						+		+	
						-		-	
						+		+	
						=		=	
						+		+	
						-		-	
						+		+	
						=		=	
						+		+	
						-		-	
						+		+	
						=		=	
						+		+	
						-		-	
						+		+	
						=		=	
						+		+	
						-		-	
						+		+	
						=		=	
						+		+	
						-		-	
						+		+	
						=		=	
						+		+	
						-		-	
						+		+	
						=		=	
						+		+	
						-		-	
						+		+	
						=		=	
						+		+	
						-		-	
						+		+	
						=		=	
						+		+	
						-		-	
						+		+	
						=		=	
						+		+	
						-		-	
						+		+	
						=		=	
						+		+	
						-		-	
						+		+	
						=		=	
						+		+	
						-		-	
						+		+	
						=		=	
						+		+	
						-		-	
						+		+	
						=		=	
						+		+	
						-		-	
						+		+	
						=		=	
						+		+	
						-		-	
						+		+	
						=		=	
						+		+	
						-		-	
						+		+	
						=		=	
						+		+	
						-		-	
						+		+	
						=		=	
						+		+	
						-		-	
						+		+	
						=		=	
						+		+	
						-		-	
						+		+	
						=		=	
						+		+	
						-		-	
						+		+	
						=		=	
						+		+	
						-		-	
						+		+	
						=		=	
						+		+	
						-		-	
						+		+	
						=		=	
						+		+	
						-		-	
						+		+	
						=		=	
						+		+	
						-		-	
						+		+	
						=		=	
						+		+	
						-		-	
						+		+	
						=		=	
						+		+	
						-		-	
						+		+	
						=		=	
						+		+	
						-		-	
						+		+	
						=		=	
						+		+	
						-		-	
						+		+	
						=		=	
						+		+	
						-		-	
						+		+	
						=		=	
						+		+	
						-		-	
						+		+	
						=		=	
						+		+	
						-		-	
						+		+	
						=		=	
						+		+	
						-		-	
						+		+	
						=		=	
						+		+	
						-		-	
						+		+	
						=		=	
						+		+	
						-		-	
						+		+	
						=		=	
						+		+	
						-		-	

Registro Inventario Beni Immobili

16/03/2016


Pagina 313 di 487

Raggruppamento per :					Consegnatario		+	Importo Lordo	
 Voce Patrimonio Fabbricati ad uso abitativo					Conduuttore		-	Importo IVA	
							=	Valore Iniziale	+
Progr.	Modello / Codice Inventario	Descrizione Bene			Data Attivazione	Funzione / Servizio	Totali Variazioni		+
		Ubicazione			Data Caricamento		Ammortamenti		-
		Tipo Bene Immobile			Data Ultima Variaz.	Centro di Costo	Dismissioni		-
		Natura Bene			Data Dismissione	Codifica SEC ' 95	Plus o Minus Valenze		+
		Tipo Ammortamento	% Inizio	% Anni Succ.	Causa Dismissione	Stato del Bene	Valore Attuale		=
Note									
Dati Catastali									
686	C / 592	autorimessa alloggio PEEP in diritto di superficie			(A) 06/12/1997	Cavedon Luca	+ 75,30		
		via della Pace			(C) 31/12/2008		-		
		Fabbricato			(U) 06/12/1997	= 75,30		+	
		Fabbricati uso Abitativo (2,00%)			(D)	0,00		+	
		Fabbricati ad uso abitativo				75,30		-	
		Annuale	2,00 %	2,00 %	Buono	Buono	0,00		+
Rend. = 25,1 Superf. = 18 Vol. = Vani = propriet? per l'area (diritto di superficie)									
Identificativi Catastali		Sezione		Foglio	Numero	Subalt.	Partita		
				5	1076	18	0		
687	C / 593	autorimessa alloggio cooperativa via Lun			(A) 08/03/2005	Cavedon Luca	+ 117,12		
		via Lun snc			(C) 31/12/2008		-		
		Fabbricato			(U) 08/03/2005	= 117,12		+	
		Fabbricati uso Abitativo (2,00%)			(D)	0,00		+	
		Fabbricati ad uso abitativo				117,12		-	
		Annuale	2,00 %	2,00 %	Buono	Buono	0,00		+
Rend. = 39,04 Superf. = 28 Vol. = Vani = propriet? per l'area (diritto di superficie)									
Identificativi Catastali		Sezione		Foglio	Numero	Subalt.	Partita		
				3	865	5	0		

Registro Inventario Beni Immobili

16/03/2016


Pagina 314 di 487

Raggruppamento per :					Consegnatario		+	Importo Lordo
 Voce Patrimonio Fabbricati ad uso abitativo					Conditore		-	Importo IVA
							=	Valore Iniziale
Progr.	Modello / Codice Inventario	Descrizione Bene			Data Attivazione	Funzione / Servizio	Totali Variazioni	
		Ubicazione			Data Caricamento		+ -	
		Tipo Bene Immobile			Data Ultima Variaz.	Centro di Costo	Ammortamenti	
		Natura Bene			Data Dismissione		Codifica SEC ' 95	- Dismissioni
		Tipo Ammortamento	% Inizio	% Anni Succ.	Causa Dismissione	Stato del Bene		+ Plus o Minus Valenze
							= Valore Attuale	
Note								
Dati Catastali								
688	C / 594	autorimessa alloggio cooperativa via Lun			(A) 08/03/2005	Cavedon Luca	+ 117,12	
		via Lun snc			(C) 31/12/2008		-	
		Fabbricato			(U) 08/03/2005	= 117,12		+
		Fabbricati uso Abitativo (2,00%)			(D)	0,00		+
		Fabbricati ad uso abitativo				117,12		-
		Annuale	2,00 %	2,00 %	Buono	Buono	0,00	
Rend. = 39,04 Superf. = 28 Vol. = Vani = propriet? per l'area (diritto di superficie)								
Identificativi Catastali		Sezione		Foglio	Numero	Subalt.	Partita	
				3	865	6	0	
689	C / 595	autorimessa alloggio cooperativa via Lun			(A) 08/03/2005	Cavedon Luca	+ 117,12	
		via Lun snc			(C) 31/12/2008		-	
		Fabbricato			(U) 08/03/2005	= 117,12		+
		Fabbricati uso Abitativo (2,00%)			(D)	0,00		+
		Fabbricati ad uso abitativo				117,12		-
		Annuale	2,00 %	2,00 %	Buono	Buono	0,00	
Rend. = 39,04 Superf. = 28 Vol. = Vani = propriet? per l'area (diritto di superficie)								
Identificativi Catastali		Sezione		Foglio	Numero	Subalt.	Partita	
				3	865	7	0	

Registro Inventario Beni Immobili

16/03/2016


Pagina 315 di 487

Raggruppamento per :					Consegnatario		+	Importo Lordo	
 Voce Patrimonio Fabbricati ad uso abitativo					Conditore		-	Importo IVA	
							=	Valore Iniziale	+
Progr.	Modello / Codice Inventario	Descrizione Bene			Data Attivazione	Funzione / Servizio	Totali Variazioni		+
		Ubicazione			Data Caricamento		Centro di Costo	Ammortamenti	
		Tipo Bene Immobile			Data Ultima Variaz.	Codifica SEC ' 95	Dismissioni		-
		Natura Bene			Data Dismissione		Stato del Bene	Plus o Minus Valenze	
		Tipo Ammortamento	% Inizio	% Anni Succ.	Causa Dismissione	Valore Attuale		=	
Note									
Dati Catastali									
690	C / 596	autorimessa alloggio cooperativa via Lun			(A) 08/03/2005	Cavedon Luca	+ 117,12		
		via Lun snc			(C) 31/12/2008		-		
		Fabbricato			(U) 08/03/2005	= 117,12		+	
		Fabbricati uso Abitativo (2,00%)			(D)	0,00		+	
		Fabbricati ad uso abitativo				117,12		-	
		Annuale	2,00 %	2,00 %	Buono	Buono	0,00		-
Rend. = 39,04 Superf. = 28 Vol. = Vani= propriet? per l'area (diritto di superficie)									
Identificativi Catastali		Sezione		Foglio	Numero	Subalt.	Partita		
				3	865	8	0		
691	C / 597	autorimessa alloggio cooperativa via Lun			(A) 08/03/2005	Cavedon Luca	+ 117,12		
		via Lun snc			(C) 31/12/2008		-		
		Fabbricato			(U) 08/03/2005	= 117,12		+	
		Fabbricati uso Abitativo (2,00%)			(D)	0,00		+	
		Fabbricati ad uso abitativo				117,12		-	
		Annuale	2,00 %	2,00 %	Buono	Buono	0,00		-
Rend. = 39,04 Superf. = 28 Vol. = Vani= propriet? per l'area (diritto di superficie)									
Identificativi Catastali		Sezione		Foglio	Numero	Subalt.	Partita		
				3	865	10	0		

Registro Inventario Beni Immobili

16/03/2016


Pagina 316 di 487

Raggruppamento per :					Consegnatario		+	Importo Lordo	
 Voce Patrimonio Fabbricati ad uso abitativo					Conduuttore		-	Importo IVA	
							=	Valore Iniziale	+
Progr.	Modello / Codice Inventario	Descrizione Bene			Data Attivazione	Funzione / Servizio	Totali Variazioni		+
		Ubicazione			Data Caricamento	Centro di Costo	Ammortamenti		-
		Tipo Bene Immobiliare			Data Ultima Variaz.	Codifica SEC ' 95	Dismissioni		-
		Natura Bene			Data Dismissione	Stato del Bene	Plus o Minus Valenze		+
		Tipo	Ammortamento	% Inizio	% Anni Succ.	Causa Dismissione	Valore Attuale		=
Note									
Dati Catastali									
692	C / 598	autorimessa alloggio cooperativa via Lun			(A) 08/03/2005	Cavedon Luca	+ 92,04		
		via Lun snc			(C) 31/12/2008		-		
		Fabbricato			(U) 08/03/2005	= 92,04		+	
		Fabbricati uso Abitativo (2,00%)			(D)	0,00		+	
		Fabbricati ad uso abitativo				92,04		-	
		Annuale	2,00 %	2,00 %	Buono	Buono	0,00		+
Rend. = 30,68 Superf. = 22 Vol. = Vani = propriet? per l'area (diritto di superficie)									
Identificativi Catastali		Sezione		Foglio		Numero		Subalt.	
				3		865		12	
								0	
693	C / 599	alloggio cooperativa via Lun			(A) 08/03/2005	Cavedon Luca	+ 2.006,43		
		via Lun snc			(C) 31/12/2008		-		
		Fabbricato			(U) 08/03/2005	= 2.006,43		+	
		Fabbricati uso Abitativo (2,00%)			(D)	0,00		+	
		Fabbricati ad uso abitativo				621,97		-	
		Annuale	2,00 %	2,00 %	Buono	Buono	0,00		+
Rend. = 668,81 Superf. = Vol. = Vani = 7 propriet? per l'area (diritto di superficie)									
Identificativi Catastali		Sezione		Foglio		Numero		Subalt.	
				3		865		15	
								0	

Registro Inventario Beni Immobili

16/03/2016


Pagina 317 di 487

Raggruppamento per :					Consegnatario		+	Importo Lordo	
 Voce Patrimonio Fabbricati ad uso abitativo					Conditore		-	Importo IVA	
							=	Valore Iniziale	+
Progr.	Modello / Codice Inventario	Descrizione Bene			Data Attivazione	Funzione / Servizio	Totali Variazioni		
		Ubicazione			Data Caricamento		+ -		
		Tipo Bene Immobile			Data Ultima Variaz.	Centro di Costo	-		
		Natura Bene			Data Dismissione	Codifica SEC ' 95	-		
		Tipo Ammortamento	% Inizio	% Anni Succ.	Causa Dismissione	Stato del Bene	+		
							Plus o Minus Valenze		
		Valore Attuale							
Note									
Dati Catastali									
694	C / 600	alloggio cooperativa via Lun			(A) 08/03/2005	Cavedon Luca	+ 2.006,43		
		via Lun snc			(C) 31/12/2008		-		
		Fabbricato			(U) 08/03/2005		= 2.006,43		
		Fabbricati uso Abitativo (2,00%)			(D)		0,00		
		Fabbricati ad uso abitativo					621,97		
		Annuale	2,00 %	2,00 %	Buono	Buono	-		
		Rend.= 668,81 Superf.= Vol.= Vani= 7 proprieta? per l'area (diritto di superficie)							
Identificativi Catastali		Sezione		Foglio	Numero	Subalt.	Partita		
				3	865	17	0		
695	C / 601	alloggio cooperativa via Lun			(A) 08/03/2005	Cavedon Luca	+ 1.433,16		
		via Lun snc			(C) 31/12/2008		-		
		Fabbricato			(U) 08/03/2005		= 1.433,16		
		Fabbricati uso Abitativo (2,00%)			(D)		0,00		
		Fabbricati ad uso abitativo					444,32		
		Annuale	2,00 %	2,00 %	Buono	Buono	-		
		Rend.= 477,72 Superf.= Vol.= Vani= 5 proprieta? per l'area (diritto di superficie)							
Identificativi Catastali		Sezione		Foglio	Numero	Subalt.	Partita		
				3	865	19	0		

Registro Inventario Beni Immobili

16/03/2016


Pagina 318 di 487

Raggruppamento per :					Consegnatario		+	Importo Lordo	
 Voce Patrimonio Fabbricati ad uso abitativo					Conduittore		-	Importo IVA	
							=	Valore Iniziale	+
Progr.	Modello / Codice Inventario	Descrizione Bene			Data Attivazione	Funzione / Servizio	Totali Variazioni		+
		Ubicazione			Data Caricamento		Centro di Costo	Ammortamenti	
		Tipo Bene Immobile			Data Ultima Variaz.	Codifica SEC ' 95		Dismissioni	
		Natura Bene			Data Dismissione		Stato del Bene	Plus o Minus Valenze	
		Tipo Ammortamento	% Inizio	% Anni Succ.	Causa Dismissione	Valore Attuale		=	
Note									
Dati Catastali									
696	C / 602	alloggio cooperativa via Lun			(A) 08/03/2005	Cavedon Luca	+ 1.289,85		
		via Lun snc			(C) 31/12/2008		-		
		Fabbricato			(U) 08/03/2005		= 1.289,85		+
		Fabbricati uso Abitativo (2,00%)			(D)		0,00		+
		Fabbricati ad uso abitativo					399,90		-
		Annuale	2,00 %	2,00 %	Buono	Buono	0,00		-
		Rend. = 429,95 Superf. = Vol. = Vani = 4,5 propriet? per l'area (diritto di superficie)					0,00		-
							0,00		+
							889,95		
Identificativi Catastali		Sezione		Foglio	Numero	Subalt.	Partita		
				3	865	20	0		
697	C / 603	alloggio cooperativa via Lun			(A) 08/03/2005	Cavedon Luca	+ 1.433,16		
		via Lun snc			(C) 31/12/2008		-		
		Fabbricato			(U) 08/03/2005		= 1.433,16		+
		Fabbricati uso Abitativo (2,00%)			(D)		0,00		+
		Fabbricati ad uso abitativo					444,32		-
		Annuale	2,00 %	2,00 %	Buono	Buono	0,00		-
		Rend. = 477,72 Superf. = Vol. = Vani = 5 propriet? per l'area (diritto di superficie)					0,00		-
							0,00		+
							988,84		
Identificativi Catastali		Sezione		Foglio	Numero	Subalt.	Partita		
				3	865	21	0		

Registro Inventario Beni Immobili

16/03/2016


Pagina 319 di 487

Raggruppamento per :					Consegnatario		+	Importo Lordo	
 Voce Patrimonio Fabbricati ad uso abitativo					Conditore		-	Importo IVA	
							=	Valore Iniziale	+
Progr.	Modello / Codice Inventario	Descrizione Bene			Data Attivazione	Funzione / Servizio	Totali Variazioni		+
		Ubicazione			Data Caricamento		Centro di Costo	Ammortamenti	
		Tipo Bene Immobile			Data Ultima Variaz.	Codifica SEC ' 95	Dismissioni		-
		Natura Bene			Data Dismissione		Stato del Bene	Plus o Minus Valenze	
		Tipo Ammortamento	% Inizio	% Anni Succ.	Causa Dismissione	Valore Attuale		=	
Note									
Dati Catastali									
698	C / 604	alloggio cooperativa via Lun			(A) 08/03/2005	Cavedon Luca	+ 1.289,85		
		via Lun snc			(C) 31/12/2008		-		
		Fabbricato			(U) 08/03/2005	= 1.289,85		+	
		Fabbricati uso Abitativo (2,00%)			(D)	0,00		+	
		Fabbricati ad uso abitativo				399,90		-	
		Annuale	2,00 %	2,00 %	Buono	Buono	0,00		-
		Rend. = 429,95 Superf. = Vol. = Vani = 4,5 proprieta? per l'area (diritto di superficie)							
		0,00				0,00		+	
						889,95			
Identificativi Catastali		Sezione		Foglio		Numero		Subalt. Partita	
				3		865		22 0	
699	C / 613	alloggio per anziani via corte			(A) 11/09/2007	Cavedon Luca	+ 56.000,00		
		via Corte			(C) 31/12/2008		-		
		Fabbricato			(U) 11/09/2007	= 56.000,00		+	
		Fabbricati uso Abitativo (2,00%)			(D)	0,00		+	
		Fabbricati ad uso abitativo				14.000,00		-	
		Annuale	2,00 %	2,00 %	Buono	Buono	0,00		-
		Rend. = 371,85 Superf. = Vol. = Vani = 9 proprieta? (dato in locazione)							
						0,00		+	
						42.000,00			
Identificativi Catastali		Sezione		Foglio		Numero		Subalt. Partita	
				8		296		1 0	

Registro Inventario Beni Immobili

16/03/2016

Pagina 320 di 487

Raggruppamento per :					Consegnatario		+	Importo Lordo	
 Voce Patrimonio Fabbricati ad uso abitativo					Conduttore		-	Importo IVA	
							=	Valore Iniziale	+
Progr.	Modello / Codice Inventario	Descrizione Bene			Data Attivazione	Funzione / Servizio	Totali Variazioni		+
		Ubicazione			Data Caricamento		Centro di Costo	Ammortamenti	
		Tipo Bene Immobile			Data Ultima Variaz.	Codifica SEC ' 95	Dismissioni		-
		Natura Bene			Data Dismissione		Stato del Bene	Plus o Minus Valenze	
		Tipo	Ammortamento	% Inizio	% Anni Succ.	Causa Dismissione		Valore Attuale	
Note									
Dati Catastali									
700	C / 614	alloggio per anziani via corte			(A) 11/09/2007	Cavedon Luca	+ 56.000,00		
		via Corte			(C) 31/12/2008		-		
		Fabbricato			(U) 11/09/2007		= 56.000,00		+
		Fabbricati uso Abitativo (2,00%)			(D)		0,00		+
		Fabbricati ad uso abitativo					14.000,00		-
		Annuale	2,00 %	2,00 %	Buono	Buono	0,00		-
							0,00		-
							0,00		+
							42.000,00		
Rend. = 371,85 Superf. = Vol. = Vani = 9 proprieta? (dato in locazione)									
Identificativi Catastali		Sezione		Foglio		Numero		Subalt.	
				8		296		2	
								0	
701	C / 615	alloggio per anziani via corte			(A) 11/09/2007	Cavedon Luca	+ 56.000,00		
		via Corte			(C) 31/12/2008		-		
		Fabbricato			(U) 11/09/2007		= 56.000,00		+
		Fabbricati uso Abitativo (2,00%)			(D)		0,00		+
		Fabbricati ad uso abitativo					14.000,00		-
		Annuale	2,00 %	2,00 %	Buono	Buono	0,00		-
							0,00		-
							0,00		+
							42.000,00		
Rend. = 371,85 Superf. = Vol. = Vani = 9 proprieta? (dato in locazione)									
Identificativi Catastali		Sezione		Foglio		Numero		Subalt.	
				8		296		3	
								0	

Registro Inventario Beni Immobili

16/03/2016


Pagina 321 di 487

Raggruppamento per :					Consegnatario		+ Importo Lordo	
Voce Patrimonio Fabbricati ad uso abitativo					Conduttore		- Importo IVA	
							= Valore Iniziale	
Progr.	Modello / Codice Inventario	Descrizione Bene			Data Attivazione	Funzione / Servizio	+ Totali Variazioni	
		Ubicazione			Data Caricamento		- Ammortamenti	
		Tipo Bene Immobilita			Data Ultima Variaz.	Centro di Costo	- Dismissioni	
		Natura Bene			Data Dismissione		Codifica SEC ' 95	+ Plus o Minus Valenze
		Tipo Ammortamento	% Inizio	% Anni Succ.	Causa Dismissione	Stato del Bene		= Valore Attuale
Note								
Dati Catastali								
702	C / 616	alloggio per anziani via corte			(A) 11/09/2007	Cavedon Luca	+ 56.000,00	
		via Corte			(C) 31/12/2008		- -----	
		Fabbricato			(U) 11/09/2007		= 56.000,00	
		Fabbricati uso Abitativo (2,00%) Fabbricati ad uso abitativo			(D) -----		0,00	
		Annuale	2,00 %	2,00 %	Buono	Buono	- 14.000,00	
							+ 0,00	
							- 0,00	
							+ 0,00	
							= 42.000,00	
Rend. = 371,85 Superf. = Vol. = Vani = 9 proprieta? (dato in locazione)								
Identificativi Catastali		Sezione		Foglio	Numero	Subalt.	Partita	
				8	296	4	0	
703	C / 617	alloggio per anziani via corte			(A) 11/09/2007	Cavedon Luca	+ 56.000,00	
		via Corte			(C) 31/12/2008		- -----	
		Fabbricato			(U) 11/09/2007		= 56.000,00	
		Fabbricati uso Abitativo (2,00%) Fabbricati ad uso abitativo			(D) -----		0,00	
		Annuale	2,00 %	2,00 %	Buono	Buono	- 14.000,00	
							+ 0,00	
							- 0,00	
							+ 0,00	
							= 42.000,00	
Rend. = 371,85 Superf. = Vol. = Vani = 9 proprieta? (dato in locazione)								
Identificativi Catastali		Sezione		Foglio	Numero	Subalt.	Partita	
				8	296	5	0	

Registro Inventario Beni Immobili

16/03/2016


Pagina 322 di 487

Raggruppamento per :					Consegnatario		+	Importo Lordo	
 Voce Patrimonio Fabbricati ad uso abitativo					Conduittore		-	Importo IVA	
							=	Valore Iniziale	+
Progr.	Modello / Codice Inventario	Descrizione Bene			Data Attivazione	Funzione / Servizio	Totali Variazioni		+
		Ubicazione			Data Caricamento		Centro di Costo	Ammortamenti	
		Tipo Bene Immobile			Data Ultima Variaz.	Codifica SEC ' 95	Dismissioni		-
		Natura Bene			Data Dismissione		Stato del Bene	Plus o Minus Valenze	
		Tipo Ammortamento	% Inizio	% Anni Succ.	Causa Dismissione	Valore Attuale		=	
Note									
Dati Catastali									
704	C / 618	alloggio per anziani via corte			(A) 11/09/2007	Cavedon Luca	+ 56.000,00		
		via Corte			(C) 31/12/2008		-		
		Fabbricato			(U) 11/09/2007		= 56.000,00		+
		Fabbricati uso Abitativo (2,00%) Fabbricati ad uso abitativo			(D)		0,00		+
		Annuale	2,00 %	2,00 %	Buono	Buono	14.000,00		-
		Rend. = 371,85 Superf. = Vol. = Vani = 9 proprieta? (dato in locazione)					0,00		-
							0,00		+
							42.000,00		
Identificativi Catastali		Sezione		Foglio	Numero	Subalt.	Partita		
				8	296	6	0		
705	C / 619	alloggio per anziani via corte			(A) 11/09/2007	Cavedon Luca	+ 56.000,00		
		via Corte			(C) 31/12/2008		-		
		Fabbricato			(U) 11/09/2007		= 56.000,00		+
		Fabbricati uso Abitativo (2,00%) Fabbricati ad uso abitativo			(D)		0,00		+
		Annuale	2,00 %	2,00 %	Buono	Buono	14.000,00		-
		Rend. = 371,85 Superf. = Vol. = Vani = 9 proprieta? (dato in locazione)					0,00		-
							0,00		+
							42.000,00		
Identificativi Catastali		Sezione		Foglio	Numero	Subalt.	Partita		
				8	296	7	0		

Registro Inventario Beni Immobili

16/03/2016


Pagina 323 di 487

Raggruppamento per :					Consegnatario		+	Importo Lordo	
 Voce Patrimonio Fabbricati ad uso abitativo					Conditore		-	Importo IVA	
							=	Valore Iniziale	+
Progr.	Modello / Codice Inventario	Descrizione Bene			Data Attivazione	Funzione / Servizio	Totali Variazioni		+
		Ubicazione			Data Caricamento		Centro di Costo	Ammortamenti	
		Tipo Bene Immobile			Data Ultima Variaz.	Codifica SEC ' 95	Dismissioni		-
		Natura Bene			Data Dismissione		Stato del Bene	Plus o Minus Valenze	
		Tipo Ammortamento	% Inizio	% Anni Succ.	Causa Dismissione	Valore Attuale		=	
Note									
Dati Catastali									
706	C / 620	alloggio per anziani via corte			(A) 11/09/2007	Cavedon Luca	+ 56.000,00		
		via Corte			(C) 31/12/2008		-		
		Fabbricato			(U) 11/09/2007		= 56.000,00		+
		Fabbricati uso Abitativo (2,00%) Fabbricati ad uso abitativo			(D)		0,00		+
		Annuale	2,00 %	2,00 %	Buono	Buono	14.000,00		-
		Rend. = 371,85 Superf. = Vol. = Vani = 9 proprieta? (dato in locazione)					0,00		-
							0,00		+
							42.000,00		
Identificativi Catastali		Sezione		Foglio	Numero	Subalt.	Partita		
				8	296	8	0		
707	C / 621	alloggio per anziani via corte			(A) 11/09/2007	Cavedon Luca	+ 56.000,00		
		via Corte			(C) 31/12/2008		-		
		Fabbricato			(U) 11/09/2007		= 56.000,00		+
		Fabbricati uso Abitativo (2,00%) Fabbricati ad uso abitativo			(D)		0,00		+
		Annuale	2,00 %	2,00 %	Buono	Buono	14.000,00		-
		Rend. = 371,85 Superf. = Vol. = Vani = 9 proprieta? (dato in locazione)					0,00		-
							0,00		+
							42.000,00		
Identificativi Catastali		Sezione		Foglio	Numero	Subalt.	Partita		
				8	296	9	0		

Registro Inventario Beni Immobili

16/03/2016

Pagina 324 di 487

Raggruppamento per :						Consegnatario	+	Importo Lordo	
 Voce Patrimonio Fabbricati ad uso abitativo						Conduttore	-	Importo IVA	
								=	Valore Iniziale
Progr.	Modello / Codice Inventario	Descrizione Bene			Data Attivazione	Funzione / Servizio	Totali Variazioni		
		Ubicazione			Data Caricamento		+ -		
		Tipo Bene Immobile			Data Ultima Variaz.	Centro di Costo	Ammortamenti		
		Natura Bene			Data Dismissione		Codifica SEC ' 95	- Dismissioni	
		Tipo Ammortamento	% Inizio	% Anni Succ.	Causa Dismissione	Stato del Bene		+ Plus o Minus Valenze	
Note									
Dati Catastali									
708	C / 989	CASCINA EBERLE - incarico per frazionamento			(A) 31/12/2005	Cavedon Luca	+ 5.612,26		
					(C) 31/12/2008		- -----		
		Fabbricato			(U) 31/12/2005			= 5.612,26	+
		Fabbricati uso Abitativo (2,00%)			(D) -----			0,00	+
		Fabbricati ad uso abitativo						1.739,83	-
		Annuale	2,00 %	2,00 %	Buono	Buono	0,00		-
								0,00	+
								3.872,43	
709	C / 1020	MINI ALLOGGI			(A) 31/12/2008	Cavedon Luca	+ 0,00		
		via Corte			(C) 31/12/2008		- 0,00		
		Fabbricato			(U) 02/12/2010			= 0,00	+
		Fabbricati uso Abitativo (2,00%)			(D) -----			55.476,59	+
		Fabbricati ad uso abitativo						10.498,82	-
		Annuale	2,00 %	2,00 %			0,00		-
								0,00	+
								44.977,77	

Registro Inventario Beni Immobili

16/03/2016

Pagina 325 di 487


Raggruppamento per :					Consegnatario	+	Importo Lordo		
 Voce Patrimonio Fabbricati ad uso abitativo					Conduuttore	-	Importo IVA		
						=	Valore Iniziale	+	
Progr.	Modello / Codice Inventario	Descrizione Bene			Data Attivazione	Funzione / Servizio	Totali Variazioni		+
		Ubicazione			Data Caricamento		Centro di Costo	Ammortamenti	
		Tipo Bene Immobile			Data Ultima Variaz.	Codifica SEC ' 95	Dismissioni		-
		Natura Bene			Data Dismissione		Stato del Bene	Plus o Minus Valenze	
		Tipo Ammortamento	% Inizio	% Anni Succ.	Causa Dismissione			Valore Attuale	
		Note							
		Dati Catastali							

Quantità Beni	Totale Parziale		
56	+	891.048,82	
	-	0,00	
	=	891.048,82	+
		55.476,59	+
		338.756,77	-
		0,00	-
		0,00	+
		607.768,64	=

Registro Inventario Beni Immobili

16/03/2016


Pagina 326 di 487

Raggruppamento per :					Consegnatario		+	Importo Lordo		
 Voce Patrimonio Fabbricati ad uso abitativo					Conduuttore		-	Importo IVA		
							=	Valore Iniziale	+	
Progr.	Modello / Codice Inventario	Descrizione Bene			Data Attivazione	Funzione / Servizio	Totali Variazioni		+	
		Ubicazione			Data Caricamento		Ammortamenti		-	
		Tipo Bene Immobile			Data Ultima Variaz.	Dismissioni		-		
		Natura Bene			Data Dismissione	Plus o Minus Valenze		+		
		Tipo Ammortamento	% Inizio	% Anni Succ.	Causa Dismissione	Stato del Bene	Valore Attuale		=	
Note										
Dati Catastali										
710	B / 1038	CASA PER ANZIANI			(A) 17/09/2012	Cavedon Luca	+	420.900,00		
		VIA ROMA			(C) 31/12/2012		-	0,00		
		Fabbricato			(U) 31/12/2015	Buono	=	420.900,00	+	
		Fabbricati uso Abitativo (2,00%)			(D)			862.043,22	+	
		Fabbricati ad uso abitativo						75.466,21	-	
		Annuale			2,00 %	2,00 %	Buono		0,00	-
									0,00	+
									1.207.477,01	
Mand. 1450-1451. Fabbricato acquisito dai Sigg. Pegoraro su due livelli composto di cantina e centrale termica al piano interrato, cucina, soggiorno, tre vani ed accessori al piano terra (foglio 4 par 62 sub 2 - Piano S1-T, Cat. A/2, Cl. 2, Vani 7,5, Rend. C. 716,58); garage al piano terra con annessa area scoperta esclusiva di mq 27 (Foglio 4 par 292, piano T, Cat. C/6, Cl. 3, Mq 27, Rend. C. 32,07); tettoia al piano terra con annessa area scoperta esclusiva di mq 14 (Foglio 4 par 335 - Piano T, Cat. C/2, Cl. 1, mq 14, Rend. C. 10,85); area scoperta di pertinenza del fabbricato adibita a corte di mq 327 (Foglio 4 par 248 - Area urbana mq 327 ----- Mand. 1452. Fabbricato acquisito dalla Fondazione Pegoraro Pierina-Romanatti Enrico Onlus										
Identificativi Catastali		Sezione		Foglio		Numero		Subalt.		
				4		62		1		
Identificativi Catastali		Sezione		Foglio		Numero		Subalt.		
				4		548		2		
Identificativi Catastali		Sezione		Foglio		Numero		Subalt.		
				4		247				

Registro Inventario Beni Immobili

16/03/2016


Pagina 327 di 487

Raggruppamento per :					Consegnatario		+	Importo Lordo	
 Voce Patrimonio Fabbricati ad uso abitativo					Conditore		-	Importo IVA	
							=	Valore Iniziale	+
Progr.	Modello / Codice Inventario	Descrizione Bene			Data Attivazione	Funzione / Servizio	Totali Variazioni		+
		Ubicazione			Data Caricamento		Centro di Costo	Ammortamenti	
		Tipo Bene Immobiliare			Data Ultima Variaz.	Codifica SEC ' 95	Dismissioni		-
		Natura Bene			Data Dismissione		Stato del Bene	Plus o Minus Valenze	
		Tipo	Ammortamento	% Inizio	% Anni Succ.	Causa Dismissione		Valore Attuale	
Note									
Dati Catastali									
Identificativi Catastali		Sezione		Foglio	Numero	Subalt.	Partita		
				4	103				
Identificativi Catastali		Sezione		Foglio	Numero	Subalt.	Partita		
				4	248				
Identificativi Catastali		Sezione		Foglio	Numero	Subalt.	Partita		
				4	335				
Identificativi Catastali		Sezione		Foglio	Numero	Subalt.	Partita		
				4	292				
Identificativi Catastali		Sezione		Foglio	Numero	Subalt.	Partita		
				4	62	2			
Identificativi Catastali		Sezione		Foglio	Numero	Subalt.	Partita		
				4	548	1			

Registro Inventario Beni Immobili

16/03/2016

Pagina 328 di 487


Raggruppamento per :					Consegnatario		+	Importo Lordo			
 Voce Patrimonio Fabbricati ad uso commerciale e istituzionale					Conditore		-	Importo IVA			
							=	Valore Iniziale	+		
Progr.	Modello / Codice Inventario	Descrizione Bene			Data Attivazione	Funzione / Servizio	Totali Variazioni			+	
		Ubicazione			Data Caricamento		Centro di Costo	Ammortamenti			-
		Tipo Bene Immobile			Data Ultima Variaz.	Codifica SEC ' 95	Dismissioni			-	
		Natura Bene			Data Dismissione		Stato del Bene	Plus o Minus Valenze			+
		Tipo Ammortamento	% Inizio	% Anni Succ.	Causa Dismissione	Valore Attuale				=	
Note											
Dati Catastali											
711	B / 7	Centro Socio Culturale			(A) 20/04/2003	Cavedon Luca	+		380.000,00		
		VIA ROMA 85			(C) 31/12/2008		-				
		Fabbricato			(U) 31/12/2014		=		380.000,00	+	
		Fabbricati uso commerciale e istituzionale (2,00%)			(D)				35.563,33	+	
		Fabbricati ad uso commerciale e istituzionale							144.683,05	-	
		Annuale	2,00 %	2,00 %	Buono	Buono	0,00		-		
		Rend. = 732,08 Superf. = Vol. = Vani = 13,5 1000/1000					0,00		+		
							270.880,28				
Identificativi Catastali		Sezione		Foglio	Numero	Subalt.	Partita				
				4	35		0				

Quantità Beni		Totale Parziale	
2	+	800.900,00	
	-	0,00	
	=	800.900,00	+
		897.606,55	+
		220.149,26	-
		0,00	-
		0,00	+
		1.478.357,29	=

Registro Inventario Beni Immobili

16/03/2016

Pagina 329 di 487


Raggruppamento per :					Consegnatario		+	Importo Lordo			
 Voce Patrimonio Fabbricati ad uso commerciale e istituzionale					Conditore		-	Importo IVA			
							=	Valore Iniziale	+		
Progr.	Modello / Codice Inventario	Descrizione Bene			Data Attivazione	Funzione / Servizio	Totali Variazioni			+	
		Ubicazione			Data Caricamento		Centro di Costo	Ammortamenti			-
		Tipo Bene Immobiliare			Data Ultima Variaz.	Codifica SEC ' 95	Dismissioni			-	
		Natura Bene			Data Dismissione		Stato del Bene	Plus o Minus Valenze			+
		Tipo Ammortamento	% Inizio	% Anni Succ.	Causa Dismissione	Valore Attuale				=	
Note											
Dati Catastali											
712	C / 9	Edificio uso bar impianti sportivi			(A) 16/09/1999	Cavedon Luca	+ 115.000,00				
		viale dello Sport			(C) 31/12/2008		-				
		Fabbricato			(U) 16/09/1999	= 115.000,00			+		
		Fabbricati uso commerciale e istituzionale (2,00%)			(D)	0,00			+		
		Fabbricati ad uso commerciale e istituzionale				56.350,00			-		
		Annuale	2,00 %	2,00 %	Buono	Buono	0,00			-	
		Rend. = 774,69 Superf. = Vol. = Vani = 1000/1000								0,00	+
		58.650,00									
Identificativi Catastali		Sezione		Foglio	Numero	Subalt.	Partita				
				5	77	3	0				

Quantità Beni		Totale Parziale	
1	+	115.000,00	
	-	0,00	
	=	115.000,00	+
		0,00	+
		56.350,00	-
	0,00	-	
	0,00	+	
	58.650,00	=	

Registro Inventario Beni Immobili

16/03/2016

Pagina 330 di 487


Raggruppamento per :					Consegnatario		+	Importo Lordo			
 Voce Patrimonio Fabbricati ad uso commerciale e istituzionale					Conditore		-	Importo IVA			
							=	Valore Iniziale	+		
Progr.	Modello / Codice Inventario	Descrizione Bene			Data Attivazione	Funzione / Servizio	Totali Variazioni			+	
		Ubicazione			Data Caricamento		Centro di Costo	Ammortamenti			-
		Tipo Bene Immoblie			Data Ultima Variaz.	Codifica SEC ' 95	Dismissioni			-	
		Natura Bene			Data Dismissione		Stato del Bene	Plus o Minus Valenze			+
		Tipo Ammortamento	% Inizio	% Anni Succ.	Causa Dismissione	Valore Attuale				=	
Note											
Dati Catastali											
713	B / 42	cabina enel via vicenza			(A) 12/03/2001	Cavedon Luca	+ 2.500,00				
		via Trieste			(C) 31/12/2008		-				
		Fabbricato			(U) 12/03/2001		= 2.500,00			+	
		Fabbricati uso commerciale e istituzionale (2,00%) Fabbricati ad uso commerciale e istituzionale			(D)		0,00			+	
		Annuale	2,00 %	2,00 %	Buono	Buono	1.075,00			-	
		Rend. = 79,02 Superf. = Vol. = Vani = propriet? del terreno e sedime						0,00			-
								0,00			+
								1.425,00			
Identificativi Catastali		Sezione		Foglio	Numero	Subalt.	Partita				
				1	1633		0				

Quantità Beni		Totale Parziale	
1	+	2.500,00	
	-	0,00	
	=	2.500,00	+
		0,00	+
		1.075,00	-
	0,00	-	
	0,00	+	
		1.425,00	=

Registro Inventario Beni Immobili

16/03/2016


Pagina 331 di 487

Raggruppamento per :					Consegnatario		+	Importo Lordo			
 Voce Patrimonio Fabbricati ad uso commerciale e istituzionale					Conditore		-	Importo IVA			
							=	Valore Iniziale	+		
Progr.	Modello / Codice Inventario	Descrizione Bene			Data Attivazione	Funzione / Servizio	Totali Variazioni				
		Ubicazione			Data Caricamento		+ -				
		Tipo Bene Immobile			Data Ultima Variaz.	Centro di Costo	Ammortamenti				
		Natura Bene			Data Dismissione		Codifica SEC ' 95	- Dismissioni			
		Tipo Ammortamento	% Inizio	% Anni Succ.	Causa Dismissione	Stato del Bene		+ Plus o Minus Valenze			
									=	Valore Attuale	
Note											
Dati Catastali											
714	C / 43	Ufficio in locazione a studio commercialista			(A) 04/10/2002	Cavedon Luca	+ 72.000,00				
		via Arturo Ferrarin			(C) 31/12/2008		-				
		Fabbricato			(U) 04/10/2002		=	72.000,00	+		
		Fabbricati uso commerciale e istituzionale (2,00%)			(D)			0,00	+		
		Fabbricati ad uso commerciale e istituzionale						28.800,00	-		
		Annuale	2,00 %	2,00 %	Buono	Buono		0,00	-		
		Rend. = 743,7 Superf. = 53 Vol. = Vani = 3 propriet?								0,00	-
										0,00	+
										43.200,00	
Identificativi Catastali		Sezione		Foglio	Numero	Subalt.	Partita				
				8	197	6	0				
715	C / 44	Autorimessa dell'ufficio in locazione a studio commercialista			(A) 04/10/2002	Cavedon Luca	+ 23.000,00				
		via Arturo Ferrarin			(C) 31/12/2008		-				
		Fabbricato			(U) 04/10/2002		=	23.000,00	+		
		Fabbricati uso commerciale e istituzionale (2,00%)			(D)			0,00	+		
		Fabbricati ad uso commerciale e istituzionale						9.200,00	-		
		Annuale	2,00 %	2,00 %	Buono	Buono		0,00	-		
		Rend. = 23,71 Superf. = 17 Vol. = Vani = propriet?								0,00	-
										0,00	+
										13.800,00	
Identificativi Catastali		Sezione		Foglio	Numero	Subalt.	Partita				
				8	197	13	0				

Registro Inventario Beni Immobili

16/03/2016

Pagina 332 di 487

Raggruppamento per :					Consegnatario	+	Importo Lordo		
 Voce Patrimonio Fabbricati ad uso commerciale e istituzionale					Conduttore	-	Importo IVA		
							=	Valore Iniziale	+
Progr.	Modello / Codice Inventario	Descrizione Bene			Data Attivazione	Funzione / Servizio	Totali Variazioni		+
		Ubicazione			Data Caricamento		Centro di Costo	Ammortamenti	
		Tipo Bene Immobiliare			Data Ultima Variaz.	Codifica SEC ' 95	Dismissioni		-
		Natura Bene			Data Dismissione		Stato del Bene	Plus o Minus Valenze	
		Tipo Ammortamento	% Inizio	% Anni Succ.	Causa Dismissione	Valore Attuale		=	
Note									
Dati Catastali									
716	C / 45	alloggio peep villaggio PAG			(A) 07/02/2003	Cavedon Luca	+ 2.293,08		
		via Monte Pasubio			(C) 31/12/2008		-		
		Fabbricato			(U) 07/02/2003	= 2.293,08		+	
		Fabbricati uso commerciale e istituzionale (2,00%)			(D)	0,00		+	
		Fabbricati ad uso commerciale e istituzionale				848,41		-	
		Annuale	2,00 %	2,00 %	Buono	Buono	0,00		-
							0,00		+
Rend. = 764,36 Superf. = 172 Vol. = Vani = 8 propriet? per l'area (diritto di superficie)							1.444,67		
Identificativi Catastali		Sezione		Foglio	Numero	Subalt.	Partita		
				3	863	8	0		
717	C / 46	autorimessa alloggio peep villaggio PAG			(A) 25/01/2003	Cavedon Luca	+ 79,47		
		via Monte Pasubio			(C) 31/12/2008		-		
		Fabbricato			(U) 25/01/2003	= 79,47		+	
		Fabbricati uso commerciale e istituzionale (2,00%)			(D)	0,00		+	
		Fabbricati ad uso commerciale e istituzionale				79,47		-	
		Annuale	2,00 %	2,00 %	Buono	Buono	0,00		-
Rend. = 26,49 Superf. = 19 Vol. = Vani = propriet? per l'area (diritto di superficie)							0,00		+
Identificativi Catastali		Sezione		Foglio	Numero	Subalt.	Partita		
				3	863	9	0		

Registro Inventario Beni Immobili

16/03/2016

Pagina 333 di 487


Raggruppamento per :					Consegnatario	+	Importo Lordo		
 Voce Patrimonio Fabbricati ad uso commerciale e istituzionale					Conduuttore	-	Importo IVA		
						=	Valore Iniziale	+	
Progr.	Modello / Codice Inventario	Descrizione Bene		Data Attivazione	Funzione / Servizio	Totali Variazioni			+
		Ubicazione		Data Caricamento		Centro di Costo	Ammortamenti		
		Tipo Bene Immobile		Data Ultima Variaz.	Codifica SEC ' 95	Dismissioni			-
		Natura Bene		Data Dismissione	Stato del Bene	Plus o Minus Valenze			+
		Tipo Ammortamento	% Inizio	% Anni Succ.		Valore Attuale			=
		Causa Dismissione							
		Note							
		Dati Catastali							

Quantità Beni	Totale Parziale		
4	+	97.372,55	
	-	0,00	
	=	97.372,55	+
		0,00	+
		38.927,88	-
		0,00	-
		0,00	+
		58.444,67	=

Registro Inventario Beni Immobili

16/03/2016


Pagina 334 di 487

Raggruppamento per :					Consegnatario		+ Importo Lordo			
 Voce Patrimonio Fabbricati ad uso commerciale e istituzionale					Conditore		- Importo IVA			
							= Valore Iniziale		+	
Progr.	Modello / Codice Inventario	Descrizione Bene			Data Attivazione	Funzione / Servizio	Totali Variazioni		+	
		Ubicazione			Data Caricamento		- Ammortamenti			
		Tipo Bene Immobile			Data Ultima Variaz.	Centro di Costo		-		
		Natura Bene			Data Dismissione	Codifica SEC ' 95		-		
		Tipo Ammortamento			Causa Dismissione	Stato del Bene		+ Plus o Minus Valenze		
		% Inizio	% Anni Succ.				= Valore Attuale		=	
Note										
Dati Catastali										
718	B / 48	edificio in area ecostazione			(A) 01/10/2002	Cavedon Luca	+ 45.000,00			
		via Monte Summano			(C) 31/12/2008		-			
		Fabbricato			(U) 01/10/2002		= 45.000,00		+	
		Fabbricati uso commerciale e istituzionale (2,00%) Fabbricati ad uso commerciale e istituzionale			(D)		0,00		+	
		Annuale	2,00 %	2,00 %	Buono	Buono	18.000,00		-	
		Rend. = 549 Superf. = Vol. = Vani = propriet? superficiaria					0,00		-	
							0,00		+	
							27.000,00			
Identificativi Catastali		Sezione		Foglio	Numero	Subalt.	Partita			
				1	1736		0			
719	B / 470	SEDE MUNICIPALE con terreno pertinenziale			(A) 11/02/1998	Cavedon Luca	+ 675.000,00			
		via Giuseppe Mazzini			(C) 31/12/2008		-		0,00	
		Fabbricato			(U) 31/12/2015		= 675.000,00		+	
		Fabbricati uso commerciale e istituzionale (2,00%) Fabbricati ad uso commerciale e istituzionale			(D)		390.621,88		+	
		Annuale	2,00 %	2,00 %	Buono	Buono	424.149,38		-	
		Rend. = 144,83 Superf. = 17527 Vol. = Vani = 1000/1000					0,00		-	
							0,00		+	
							641.472,50			
Identificativi Catastali		Sezione		Foglio	Numero	Subalt.	Partita			
				3	781		0			

Registro Inventario Beni Immobili

16/03/2016

Pagina 335 di 487

Raggruppamento per :					Consegnatario		+	Importo Lordo			
 Voce Patrimonio Fabbricati ad uso commerciale e istituzionale					Conditore		-	Importo IVA			
							=	Valore Iniziale	+		
Progr.	Modello / Codice Inventario	Descrizione Bene			Data Attivazione	Funzione / Servizio	Totali Variazioni		+		
		Ubicazione			Data Caricamento		Centro di Costo	Ammortamenti		-	
		Tipo Bene Immobile			Data Ultima Variaz.	Codifica SEC ' 95	Dismissioni		-		
		Natura Bene			Data Dismissione		Stato del Bene	Plus o Minus Valenze		+	
		Tipo Ammortamento	% Inizio	% Anni Succ.	Causa Dismissione	Valore Attuale		=			
Note											
Dati Catastali											
720	B / 579	magazzino comunale via marconi			(A) 30/10/2002	Cavedon Luca	+ 185.000,00				
		via Guglielmo Marconi 61			(C) 31/12/2008		-				
		Fabbricato			(U) 10/12/2012		= 185.000,00		+		
		Fabbricati uso commerciale e istituzionale (2,00%) Fabbricati ad uso commerciale e istituzionale			(D)		10.551,46		+		
		Annuale	2,00 %	2,00 %	Buono	Buono	75.362,63		-		
		Rend.= 3770,14 Superf.= Vol.= Vani= propriet?								0,00	-
		Rend.= 3770,14 Superf.= Vol.= Vani= propriet?								0,00	+
Identificativi Catastali		Sezione		Foglio	Numero	Subalt.	Partita				
				2	683	1	0				
721	B / 580	alloggio custode magazzino comunale via marconi			(A) 18/02/1997	Cavedon Luca	+ 35.000,00				
		via Guglielmo Marconi 61			(C) 31/12/2008		-				
		Fabbricato			(U) 18/02/1997		= 35.000,00		+		
		Fabbricati uso commerciale e istituzionale (2,00%) Fabbricati ad uso commerciale e istituzionale			(D)		0,00		+		
		Annuale	2,00 %	2,00 %	Buono	Buono	19.250,00		-		
		Rend.= 232,41 Superf.= Vol.= Vani= 3 propriet?								0,00	-
		Rend.= 232,41 Superf.= Vol.= Vani= 3 propriet?								0,00	+
Identificativi Catastali		Sezione		Foglio	Numero	Subalt.	Partita				
				2	683	2	0				

Registro Inventario Beni Immobili

16/03/2016

Pagina 336 di 487


Raggruppamento per :					Consegnatario	+	Importo Lordo		
 Voce Patrimonio Fabbricati ad uso commerciale e istituzionale					Conditore	-	Importo IVA		
						=	Valore Iniziale	+	
Progr.	Modello / Codice Inventario	Descrizione Bene			Data Attivazione	Funzione / Servizio	Totali Variazioni		+
		Ubicazione			Data Caricamento		Centro di Costo	Ammortamenti	
		Tipo Bene Immobile			Data Ultima Variaz.	Codifica SEC ' 95	Dismissioni		-
		Natura Bene			Data Dismissione		Stato del Bene	Plus o Minus Valenze	
		Tipo Ammortamento	% Inizio	% Anni Succ.	Causa Dismissione			Valore Attuale	
		Note							
		Dati Catastali							

Quantità Beni	Totale Parziale		
4	+	940.000,00	
	-	0,00	
	=	940.000,00	+
		401.173,34	+
		536.762,01	-
		0,00	-
		0,00	+
		804.411,33	=

Registro Inventario Beni Immobili

16/03/2016

Pagina 337 di 487

Raggruppamento per :					Consegnatario	+	Importo Lordo			
 Voce Patrimonio Fabbricati ad uso commerciale e istituzionale					Conduttore	-	Importo IVA			
						=	Valore Iniziale	+		
Progr.	Modello / Codice Inventario	Descrizione Bene			Data Attivazione	Funzione / Servizio	Totali Variazioni		+	
		Ubicazione			Data Caricamento		Ammortamenti		-	
		Tipo Bene Immobile			Data Ultima Variaz.	Centro di Costo	Dismissioni		-	
		Natura Bene			Data Dismissione		Codifica SEC ' 95	Plus o Minus Valenze		+
		Type	Ammortamento	% Inizio	% Anni Succ.	Causa Dismissione		Stato del Bene	Valore Attuale	
Note										
Dati Catastali										
722	C / 948	BAR ALLA CROCE - compravendita aree per realizzaz. Impianto semaforico			(A) 31/12/2007	Cavedon Luca	+	6.036,60		
					(C) 31/12/2008		-			
		Fabbricato			(U) 31/12/2007		=	6.036,60		+
		Fabbricati uso commerciale e istituzionale (2,00%)			(D)			0,00		+
		Fabbricati ad uso commerciale e istituzionale						1.509,16		-
		Annuale	2,00 %	2,00 %	Buono	Buono		0,00		-
								0,00		+
								4.527,44		
723	C / 949	BAR ALLA CROCE - compravendita aree per realizzaz. Impianto semaforico			(A) 31/12/2004	Cavedon Luca	+	123.382,87		
					(C) 31/12/2008		-			
		Fabbricato			(U) 31/12/2004		=	123.382,87		+
		Fabbricati uso commerciale e istituzionale (2,00%)			(D)			0,00		+
		Fabbricati ad uso commerciale e istituzionale						41.950,22		-
		Annuale	2,00 %	2,00 %	Buono	Buono		0,00		-
								0,00		+
								81.432,65		
724	C / 950	BAR ALLA CROCE - progettazione semaforo			(A) 31/12/2004	Cavedon Luca	+	18.525,20		
					(C) 31/12/2008		-			
		Fabbricato			(U) 31/12/2004		=	18.525,20		+
		Fabbricati uso commerciale e istituzionale (2,00%)			(D)			0,00		+
		Fabbricati ad uso commerciale e istituzionale						6.298,60		-
		Annuale	2,00 %	2,00 %	Buono	Buono		0,00		-
								0,00		+
								12.226,60		

Registro Inventario Beni Immobili

16/03/2016

Pagina 338 di 487


Raggruppamento per :					Consegnatario	+	Importo Lordo		
 Voce Patrimonio Fabbricati ad uso commerciale e istituzionale					Conditore	-	Importo IVA		
						=	Valore Iniziale	+	
Progr.	Modello / Codice Inventario	Descrizione Bene		Data Attivazione	Funzione / Servizio	Totali Variazioni		+	
		Ubicazione		Data Caricamento		Centro di Costo	Ammortamenti		-
		Tipo Bene Immobile		Data Ultima Variaz.	Codifica SEC ' 95	Dismissioni		-	
		Natura Bene		Data Dismissione	Stato del Bene	Plus o Minus Valenze		+	
		Tipo Ammortamento	% Inizio	% Anni Succ.		Valore Attuale		=	
		Causa Dismissione							
		Note							
		Dati Catastali							

Quantità Beni	Totale Parziale	
3	+	147.944,67
	-	0,00
	=	147.944,67
		0,00
		49.757,98
		0,00
		0,00
		98.186,69

Registro Inventario Beni Immobili

16/03/2016


Pagina 339 di 487

Raggruppamento per :					Consegnatario		+	Importo Lordo	
 Voce Patrimonio Fabbricati ad uso commerciale e istituzionale					Conditore		-	Importo IVA	
							=	Valore Iniziale	+
Progr.	Modello / Codice Inventario	Descrizione Bene			Data Attivazione	Funzione / Servizio	Totali Variazioni		
		Ubicazione			Data Caricamento		+ -		
		Tipo Bene Immobile			Data Ultima Variaz.	Centro di Costo	Ammortamenti		
		Natura Bene			Data Dismissione		Codifica SEC ' 95	- Dismissioni	
		Type Ammortamento	% Inizio	% Anni Succ.	Causa Dismissione	Stato del Bene		+ Plus o Minus Valenze	
								= Valore Attuale	
Note									
Dati Catastali									
725	B / 952	CENTRO SOCIO CULTURALE - manutenzione straordinaria terrazzo			(A) 31/12/2006	Cavedon Luca	+ 371,38		
					(C) 31/12/2008		-		
		Fabbricato			(U) 31/12/2006			= 371,38	+
		Fabbricati uso commerciale e istituzionale (2,00%)			(D)			0,00	+
		Fabbricati ad uso commerciale e istituzionale						103,98	-
		Annuale	2,00 %	2,00 %	Buono	Buono	0,00		-
								0,00	+
								267,40	
726	B / 415	SCUOLA ELEMENTARE "GIOVANNI XXIII"			(A) 14/07/1993	Cavedon Luca	+ 475.000,00		
		via Cristoforo Colombo			(C) 31/12/2008		-		
		Fabbricato			(U) 31/12/2014			= 475.000,00	+
		Fabbricato uso Scolastico (2,00%)			(D)			13.387,67	+
		Fabbricati ad uso scolastico						319.604,68	-
		Annuale	2,00 %	2,00 %	Buono	Buono	0,00		-
								0,00	+
								168.782,99	
Rend. = 40856,8 Superf. = Vol. = 29300 Vani = 1000/1000									
Identificativi Catastali		Sezione		Foglio		Numero		Subalt. Partita	
				1		99		0	

Registro Inventario Beni Immobili

16/03/2016


Pagina 340 di 487

Raggruppamento per :					Consegnatario		+	Importo Lordo			
 Voce Patrimonio Fabbricati ad uso scolastico					Conditore		-	Importo IVA			
							=	Valore Iniziale	+		
Progr.	Modello / Codice Inventario	Descrizione Bene			Data Attivazione	Funzione / Servizio	Totali Variazioni		+		
		Ubicazione			Data Caricamento		Ammortamenti		-		
		Tipo Bene Immobile			Data Ultima Variaz.	Centro di Costo	Dismissioni		-		
		Natura Bene			Data Dismissione	Codifica SEC ' 95	Plus o Minus Valenze		+		
		Tipo	Ammortamento	% Inizio	% Anni Succ.	Causa Dismissione	Stato del Bene		=		
							Valore Attuale		=		
Note											
Dati Catastali											
727	B / 419	SCUOLA ELEMENTARE "DANTE ALIGHIERI"			(A) 14/07/1993	Cavedon Luca	+ 560.000,00				
		via Arturo Ferrarin			(C) 31/12/2008		-				
		Fabbricato			(U) 31/12/2014		= 560.000,00		+		
		Fabbricato uso Scolastico (2,00%) Fabbricati ad uso scolastico			(D)		15.541,06		+		
		Annuale	2,00 %	2,00 %	Buono	Buono	376.581,24		-		
		Rend. = 79454,62 Superf. = Vol. = 56988 Vani = propriet?									
Identificativi Catastali		Sezione		Foglio		Numero		Subalt.		Partita	
				8		460				0	
728	B / 464	SCUOLA MEDIA CON TERRENO PERTINENZIALE			(A) 31/12/2005	Cavedon Luca	+ 375.000,00				
		via DE Gasperi			(C) 31/12/2008		- 0,00				
		Fabbricato			(U) 31/12/2015		= 375.000,00		+		
		Fabbricato uso Scolastico (2,00%) Fabbricati ad uso scolastico			(D)		188.007,09		+		
		Annuale	2,00 %	2,00 %	Buono	Buono	136.286,52		-		
		Rend. = 169,27 Superf. = 20485 Vol. = Vani = 1000/1000									
Identificativi Catastali		Sezione		Foglio		Numero		Subalt.		Partita	
				3		61				0	

Registro Inventario Beni Immobili

16/03/2016


Pagina 341 di 487

Raggruppamento per :					Consegnatario	+	Importo Lordo		
 Voce Patrimonio Fabbricati ad uso scolastico					Conduttore	-	Importo IVA		
						=	Valore Iniziale	+	
Progr.	Modello / Codice Inventario	Descrizione Bene			Data Attivazione	Funzione / Servizio	Totali Variazioni		+
		Ubicazione			Data Caricamento		Ammortamenti		-
					Data Ultima Variaz.	Dismissioni		-	
					Data Dismissione	Plus o Minus Valenze		+	
					Causa Dismissione	Valore Attuale		=	
					Stato del Bene				
Note									
Dati Catastali									
729	B / 838	SCUOLA MEDIA - progettazione sistemazione copertura palestra			(A) 31/12/2008	Cavedon Luca	+ 8.000,00		
		Fabbricato			(C) 31/12/2008		- 0,00		
					(U) 31/12/2008	= 8.000,00		+	
					(D)	0,00		+	
						1.760,00		-	
						0,00		-	
						0,00		+	
		Annuale	2,00 %	2,00 %	Buono	Buono	6.240,00		
730	B / 839	SCUOLA MEDIA - manutenzione straordinaria copertura palestra			(A) 31/12/2007	Cavedon Luca	+ 5.887,94		
		Fabbricato			(C) 31/12/2008		- 0,00		
					(U) 31/12/2007	= 5.887,94		+	
					(D)	0,00		+	
						1.472,00		-	
						0,00		-	
						0,00		+	
		Annuale	2,00 %	2,00 %	Buono	Buono	4.415,94		
731	B / 840	SCUOLA MEDIA - adeguamento impianto basket			(A) 31/12/2007	Cavedon Luca	+ 419,33		
		Fabbricato			(C) 31/12/2008		- 0,00		
					(U) 31/12/2007	= 419,33		+	
					(D)	0,00		+	
						104,84		-	
						0,00		-	
						0,00		+	
		Annuale	2,00 %	2,00 %	Buono	Buono	314,49		

Registro Inventario Beni Immobili

16/03/2016


Pagina 342 di 487

Raggruppamento per :					Consegnatario	+	Importo Lordo		
 Voce Patrimonio Fabbricati ad uso scolastico					Conduttore	-	Importo IVA		
						=	Valore Iniziale	+	
Progr.	Modello / Codice Inventario	Descrizione Bene			Data Attivazione	Funzione / Servizio	Totali Variazioni		
		Ubicazione			Data Caricamento		+ -		
		Tipo Bene Immobile			Data Ultima Variaz.	Centro di Costo		-	
		Natura Bene			Data Dismissione	Codifica SEC ' 95		-	
		Tipo Ammortamento	% Inizio	% Anni Succ.	Causa Dismissione	Stato del Bene		+	
						Plus o Minus Valenze		=	
		Note							
		Dati Catastali							
732	B / 841	SCUOLA MEDIA - manutenzione straordinaria copertura palestra			(A) 31/12/2007	Cavedon Luca	+ 72.000,00		
					(C) 31/12/2008		-		
		Fabbricato			(U) 31/12/2007			= 72.000,00	+
		Fabbricato uso Scolastico (2,00%)			(D)			0,00	+
		Fabbricati ad uso scolastico						18.000,00	-
		Annuale	2,00 %	2,00 %	Buono	Buono	0,00		-
								0,00	+
								0,00	+
								54.000,00	
733	B / 842	SCUOLA MEDIA - sostituzione bollitore palestra			(A) 31/12/2005	Cavedon Luca	+ 2.520,00		
					(C) 31/12/2008		-		
		Fabbricato			(U) 31/12/2005			= 2.520,00	+
		Fabbricato uso Scolastico (2,00%)			(D)			0,00	+
		Fabbricati ad uso scolastico						781,20	-
		Annuale	2,00 %	2,00 %	Buono	Buono	0,00		-
								0,00	+
								0,00	+
								1.738,80	
734	B / 843	SCUOLA MEDIA			(A) 31/12/2005	Cavedon Luca	+ 87.914,36		
					(C) 31/12/2008		-		
		Fabbricato			(U) 31/12/2009			= 87.914,36	+
		Fabbricato uso Scolastico (2,00%)			(D)			137.621,18	+
		Fabbricati ad uso scolastico						53.401,49	-
		Annuale	2,00 %	2,00 %	Buono	Buono	0,00		-
								0,00	+
								0,00	+
								172.134,05	

Registro Inventario Beni Immobili

16/03/2016


Pagina 343 di 487

Raggruppamento per :					Consegnatario	+	Importo Lordo			
 Voce Patrimonio Fabbricati ad uso scolastico					Conduttore	-	Importo IVA			
						=	Valore Iniziale	+		
Progr.	Modello / Codice Inventario	Descrizione Bene			Data Attivazione	Funzione / Servizio	Totali Variazioni			
		Ubicazione			Data Caricamento		+ -			
		Tipo Bene Immobile			Data Ultima Variaz.	Centro di Costo	Ammortamenti			
		Natura Bene			Data Dismissione		Codifica SEC ' 95	- Dismissioni		
		Type	Ammortamento	% Inizio	% Anni Succ.	Causa Dismissione		Stato del Bene	+ Plus o Minus Valenze	
							= Valore Attuale			
Note										
Dati Catastali										
735	B / 844	SCUOLA MEDIA - compenso incarico progettazione prelimare			(A) 31/12/2005	Cavedon Luca	+ 11.119,92			
					(C) 31/12/2008		- -			
		Fabbricato			(U) 31/12/2005			= 11.119,92	+	
		Fabbricato uso Scolastico (2,00%)			(D)			0,00	+	
		Fabbricati ad uso scolastico						3.447,20	-	
		Annuale	2,00 %	2,00 %	Buono	Buono	0,00		-	
							0,00		+	
							7.672,72			
736	B / 909	SCUOLA ELEMENTARE GIOVANNI XXIII - abbattimento barriere architettoniche			(A) 31/12/2007	Cavedon Luca	+ 11.453,01			
					(C) 31/12/2008		- -			
		Fabbricato			(U) 31/12/2007			= 11.453,01	+	
		Fabbricato uso Scolastico (2,00%)			(D)			0,00	+	
		Fabbricati ad uso scolastico						2.863,25	-	
		Annuale	2,00 %	2,00 %	Buono	Buono	0,00		-	
							0,00		+	
							8.589,76			
737	B / 910	SCUOLA ELEMENTARE GIOVANNI XXIII - manutenzione straordinaria			(A) 31/12/2006	Cavedon Luca	+ 83.676,28			
					(C) 31/12/2008		- -			
		Fabbricato			(U) 31/12/2006			= 83.676,28	+	
		Fabbricato uso Scolastico (2,00%)			(D)			0,00	+	
		Fabbricati ad uso scolastico						23.429,38	-	
		Annuale	2,00 %	2,00 %	Buono	Buono	0,00		-	
							0,00		+	
							60.246,90			

Registro Inventario Beni Immobili

16/03/2016


Pagina 344 di 487

Raggruppamento per :						Consegnatario	+	Importo Lordo	
 Voce Patrimonio Fabbricati ad uso scolastico						Conduttore	-	Importo IVA	
								=	Valore Iniziale
Progr.	Modello / Codice Inventario	Descrizione Bene			Data Attivazione	Funzione / Servizio	Totali Variazioni		
		Ubicazione			Data Caricamento		+ -		
		Tipo Bene Immobile			Data Ultima Variaz.	Centro di Costo			
		Natura Bene			Data Dismissione	Codifica SEC ' 95			
		Tipo Ammortamento			Causa Dismissione	Stato del Bene			
		% Inizio	% Anni Succ.						
		=							
		Valore Attuale							
		=							
Note									
Dati Catastali									
738	B / 911	SCUOLA ELEMENTARE GIOVANNI XXIII - manutenzione straordinaria			(A) 31/12/2006	Cavedon Luca	+ 14.498,28		
					(C) 31/12/2008		-		
		Fabbricato			(U) 31/12/2006			= 14.498,28	+
		Fabbricato uso Scolastico (2,00%)			(D)			0,00	+
		Fabbricati ad uso scolastico						4.059,54	-
		Annuale	2,00 %	2,00 %	Buono	Buono	0,00		-
		= 10.438,74							
739	B / 912	SCUOLA ELEMENTARE GIOVANNI XXIII - attivazione linea ADSL			(A) 31/12/2005	Cavedon Luca	+ 309,60		
					(C) 31/12/2008		-		
		Fabbricato			(U) 31/12/2005			= 309,60	+
		Fabbricato uso Scolastico (2,00%)			(D)			0,00	+
		Fabbricati ad uso scolastico						95,99	-
		Annuale	2,00 %	2,00 %	Buono	Buono	0,00		-
		= 213,61							
740	B / 913	SCUOLA ELEMENTARE GIOVANNI XXIII - interventi adeguamento immobili			(A) 31/12/2001	Cavedon Luca	+ 18.509,55		
					(C) 31/12/2008		-		
		Fabbricato			(U) 31/12/2001			= 18.509,55	+
		Fabbricato uso Scolastico (2,00%)			(D)			0,00	+
		Fabbricati ad uso scolastico						7.959,15	-
		Annuale	2,00 %	2,00 %	Buono	Buono	0,00		-
		= 10.550,40							

Registro Inventario Beni Immobili

16/03/2016


Pagina 345 di 487

Raggruppamento per :					Consegnatario	+	Importo Lordo		
 Voce Patrimonio Fabbricati ad uso scolastico					Conduttore	-	Importo IVA		
						=	Valore Iniziale	+	
Progr.	Modello / Codice Inventario	Descrizione Bene			Data Attivazione	Funzione / Servizio	Totali Variazioni		
		Ubicazione			Data Caricamento		+ -		
		Tipo Bene Immobile			Data Ultima Variaz.	Centro di Costo		-	
		Natura Bene			Data Dismissione	Codifica SEC ' 95		-	
		Tipo Ammortamento			Causa Dismissione	Stato del Bene		+	
		% Inizio	% Anni Succ.						
		Note							
		Dati Catastali							
741	B / 966	SCUOLA MATERNA - contributo straordinario			(A) 31/12/2006	Cavedon Luca	+ 35.000,00		
					(C) 31/12/2008		- -		
		Fabbricato			(U) 31/12/2006			= 35.000,00	+
		Fabbricato uso Scolastico (2,00%)			(D)			0,00	+
		Fabbricati ad uso scolastico						9.800,00	-
		Annuale	2,00 %	2,00 %	Buono	Buono	0,00	-	
								0,00	+
								0,00	+
								25.200,00	
742	B / 967	SCUOLA MATERNA - realizzazione lavori ampliamento			(A) 31/12/2003	Cavedon Luca	+ 25.000,00		
					(C) 31/12/2008		- -		
		Fabbricato			(U) 31/12/2003			= 25.000,00	+
		Fabbricato uso Scolastico (2,00%)			(D)			0,00	+
		Fabbricati ad uso scolastico						9.250,00	-
		Annuale	2,00 %	2,00 %	Buono	Buono	0,00	-	
								0,00	+
								0,00	+
								15.750,00	
743	B / 968	SCUOLA MATERNA - contributo straordinario			(A) 31/12/2002	Cavedon Luca	+ 66.317,00		
					(C) 31/12/2008		- -		
		Fabbricato			(U) 31/12/2002			= 66.317,00	+
		Fabbricato uso Scolastico (2,00%)			(D)			0,00	+
		Fabbricati ad uso scolastico						26.526,80	-
		Annuale	2,00 %	2,00 %	Buono	Buono	0,00	-	
								0,00	+
								0,00	+
								39.790,20	

Registro Inventario Beni Immobili

16/03/2016


Pagina 346 di 487

Raggruppamento per :					Consegnatario		+	Importo Lordo
 Voce Patrimonio Fabbricati ad uso scolastico					Conditore		-	Importo IVA
							=	Valore Iniziale
Progr.	Modello / Codice Inventario	Descrizione Bene			Data Attivazione	Funzione / Servizio	Totali Variazioni	
		Ubicazione			Data Caricamento		+ -	
		Tipo Bene Immobile			Data Ultima Variaz.	Centro di Costo	Ammortamenti	
		Natura Bene			Data Dismissione	Codifica SEC ' 95	Dismissioni	
		Tipo Ammortamento	% Inizio	% Anni Succ.	Causa Dismissione	Stato del Bene	Plus o Minus Valenze	
							=	
Note								
Dati Catastali								
744	B / 1004	SCUOLA ELEMENTARE DANTE ALIGHIERI - lavori edili			(A) 31/12/2001	Cavedon Luca	+ 29.269,92	
					(C) 31/12/2008		-	
		Fabbricato			(U) 31/12/2001		=	29.269,92
		Fabbricato uso Scolastico (2,00%)			(D)		0,00	
		Fabbricati ad uso scolastico					12.586,10	
		Annuale	2,00 %	2,00 %	Buono	Buono	0,00	
							0,00	
							16.683,82	
745	B / 8	Edificio spogliatoi, alloggio custode impianti sportivi			(A) 16/09/1999	Cavedon Luca	+ 135.000,00	
		viale dello Sport			(C) 31/12/2008		-	
		Fabbricato			(U) 31/12/2009		=	135.000,00
		Impianti Sportivi (2,00%)			(D)		199.200,14	
		Impianti sportivi					103.998,00	
		Annuale	2,00 %	2,00 %	Buono	Buono	0,00	
							0,00	
							230.202,14	
Rend.= 5216,21 Superf.= Vol.= Vani= 1000/1000								
Identificativi Catastali		Sezione		Foglio	Numero	Subalt.	Partita	
				5	77	2	0	

Registro Inventario Beni Immobili

16/03/2016


Pagina 347 di 487

Raggruppamento per :					Consegnatario		+	Importo Lordo	
 Voce Patrimonio Impianti sportivi					Conditore		-	Importo IVA	
							=	Valore Iniziale	+
Progr.	Modello / Codice Inventario	Descrizione Bene			Data Attivazione	Funzione / Servizio	Totali Variazioni		+
		Ubicazione			Data Caricamento		Ammortamenti		-
		Tipo Bene Immobile			Data Ultima Variaz.	Centro di Costo	Dismissioni		-
		Natura Bene			Data Dismissione	Codifica SEC ' 95	Plus o Minus Valenze		+
		Tipo	Ammortamento	% Inizio	% Anni Succ.	Causa Dismissione	Stato del Bene		=
							Valore Attuale		=
Note									
Dati Catastali									
746	B / 47	Palazzetto dello sport			(A) 21/05/2002	Cavedon Luca	+ 640.000,00		
		viale dello Sport			(C) 31/12/2008		-		
		Fabbricato			(U) 31/12/2015		= 640.000,00		+
		Impianti Sportivi (2,00%)			(D)		549.187,28		+
		Impianti sportivi					357.643,59		-
		Annuale	2,00 %	2,00 %	Buono	Buono	0,00		-
		Rend.= 32858 Superf.= Vol.= Vani= propriet?					0,00		+
Identificativi Catastali		Sezione		Foglio		Numero		Subalt.	
				5		1410		0	
747	B / 817	PALAZZETTO DELLO SPORT - manutenzione straordinaria			(A) 31/12/2008	Cavedon Luca	+ 3.080,16		
					(C) 31/12/2008		-		
					(U) 31/12/2008		= 3.080,16		+
					(D)		0,00		+
		Fabbricato					677,66		-
		Impianti Sportivi (2,00%)					0,00		-
		Impianti sportivi					0,00		+
		Annuale	2,00 %	2,00 %	Buono	Buono	2.402,50		

Registro Inventario Beni Immobili

16/03/2016


Pagina 348 di 487

Raggruppamento per :					Consegnatario	+	Importo Lordo		
 Voce Patrimonio Impianti sportivi					Conduttore	-	Importo IVA		
						=	Valore Iniziale	+	
Progr.	Modello / Codice Inventario	Descrizione Bene			Data Attivazione	Funzione / Servizio	Totali Variazioni		+
		Ubicazione			Data Caricamento		Ammortamenti		-
					Data Ultima Variaz.	Dismissioni		-	
					Data Dismissione	Plus o Minus Valenze		+	
					Causa Dismissione	Valore Attuale		=	
					Stato del Bene				
Note									
Dati Catastali									
748	B / 818	PALAZZETTO DELLO SPORT - manutenzione straordinaria			(A) 31/12/2007	Cavedon Luca	+ 1.008,00		
					(C) 31/12/2008		-		
					(U) 31/12/2007	= 1.008,00		+	
					(D)	0,00		+	
						252,00		-	
						0,00		-	
						0,00		+	
						756,00			
		Annuale	2,00 %	2,00 %	Buono				
749	B / 819	PALAZZETTO DELLO SPORT - copertura pista di pattinaggio impianti sportivi			(A) 31/12/2007	Cavedon Luca	+ 2.000,00		
					(C) 31/12/2008		-		
					(U) 31/12/2007	= 2.000,00		+	
					(D)	0,00		+	
						500,00		-	
						0,00		-	
						0,00		+	
						1.500,00			
		Annuale	2,00 %	2,00 %	Buono				
750	B / 820	PALAZZETTO DELLO SPORT - interventi adeguamento immobili			(A) 31/12/2006	Cavedon Luca	+ 12.585,48		
					(C) 31/12/2008		-		
					(U) 31/12/2006	= 12.585,48		+	
					(D)	0,00		+	
						3.523,90		-	
						0,00		-	
						0,00		+	
						9.061,58			
		Annuale	2,00 %	2,00 %	Buono				

Registro Inventario Beni Immobili

16/03/2016


Pagina 349 di 487

Raggruppamento per :					Consegnatario	+	Importo Lordo			
 Voce Patrimonio Impianti sportivi					Conduttore	-	Importo IVA			
							=	Valore Iniziale	+	
Progr.	Modello / Codice Inventario	Descrizione Bene			Data Attivazione	Funzione / Servizio	Totali Variazioni		+	
		Ubicazione			Data Caricamento		Ammortamenti		-	
		Tipo Bene Immobiliare			Data Ultima Variaz.	Dismissioni		-		
		Natura Bene			Data Dismissione	Plus o Minus Valenze		+		
		Tipo Ammortamento	% Inizio	% Anni Succ.	Causa Dismissione	Stato del Bene		=		
		Note								
		Dati Catastali								
751	B / 822	PALAZZETTO DELLO SPORT - manutenzione straordinaria			(A) 31/12/2006	Cavedon Luca	+	26.534,22		
					(C) 31/12/2008		-			
		Fabbricato			(U) 31/12/2006			=	26.534,22	+
		Impianti Sportivi (2,00%)			(D)				0,00	+
		Impianti sportivi							7.429,60	-
		Annuale	2,00 %	2,00 %	Buono	Buono			0,00	-
									0,00	+
									0,00	+
									19.104,62	
752	B / 823	PALAZZETTO DELLO SPORT - rinnovo certificato prevenzione incendi			(A) 31/12/2006	Cavedon Luca	+	1.273,32		
					(C) 31/12/2008		-			
		Fabbricato			(U) 31/12/2006			=	1.273,32	+
		Impianti Sportivi (2,00%)			(D)				0,00	+
		Impianti sportivi							356,54	-
		Annuale	2,00 %	2,00 %	Buono	Buono			0,00	-
									0,00	+
									0,00	+
									916,78	
753	B / 824	PALAZZETTO DELLO SPORT - materiale isolamento termico controsoffitti			(A) 31/12/2005	Cavedon Luca	+	2.421,12		
					(C) 31/12/2008		-			
		Fabbricato			(U) 31/12/2005			=	2.421,12	+
		Impianti Sportivi (2,00%)			(D)				0,00	+
		Impianti sportivi							750,51	-
		Annuale	2,00 %	2,00 %	Buono	Buono			0,00	-
									0,00	+
									0,00	+
									1.670,61	

Registro Inventario Beni Immobili

16/03/2016


Pagina 350 di 487

Raggruppamento per :					Consegnatario	+	Importo Lordo		
 Voce Patrimonio Impianti sportivi					Conduttore	-	Importo IVA		
							=	Valore Iniziale	+
Progr.	Modello / Codice Inventario	Descrizione Bene			Data Attivazione	Funzione / Servizio	Totali Variazioni		+
		Ubicazione			Data Caricamento		Ammortamenti		-
		Tipo Bene Immobile			Data Ultima Variaz.	Centro di Costo	Dismissioni		-
		Natura Bene			Data Dismissione	Codifica SEC ' 95	Plus o Minus Valenze		+
		Tipo Ammortamento	% Inizio	% Anni Succ.	Causa Dismissione	Stato del Bene	Valore Attuale		=
Note									
Dati Catastali									
754	B / 825	PALAZZETTO DELLO SPORT - realizzazione pista skateboard			(A) 31/12/2005	Cavedon Luca	+ 1.122,43		
					(C) 31/12/2008		-		
		Fabbricato			(U) 31/12/2005	= 1.122,43		+	
		Impianti Sportivi (2,00%)			(D)	0,00		+	
		Impianti sportivi				347,93		-	
		Annuale	2,00 %	2,00 %	Buono	Buono	0,00	-	
						0,00		+	
						774,50			
755	B / 826	PALAZZETTO DELLO SPORT - realizzazione pista skateboard			(A) 31/12/2005	Cavedon Luca	+ 209,99		
					(C) 31/12/2008		-		
		Fabbricato			(U) 31/12/2005	= 209,99		+	
		Impianti Sportivi (2,00%)			(D)	0,00		+	
		Impianti sportivi				209,99		-	
		Annuale	2,00 %	2,00 %	Buono	Buono	0,00	-	
						0,00		+	
						0,00			
756	B / 827	PALAZZETTO DELLO SPORT - realizzazione pista skateboard			(A) 31/12/2005	Cavedon Luca	+ 10.000,00		
					(C) 31/12/2008		-		
		Fabbricato			(U) 31/12/2005	= 10.000,00		+	
		Impianti Sportivi (2,00%)			(D)	0,00		+	
		Impianti sportivi				3.100,00		-	
		Annuale	2,00 %	2,00 %	Buono	Buono	0,00	-	
						0,00		+	
						6.900,00			

Registro Inventario Beni Immobili

16/03/2016


Pagina 351 di 487

Raggruppamento per :					Consegnatario	+	Importo Lordo		
 Voce Patrimonio Impianti sportivi					Conduttore	-	Importo IVA		
							=	Valore Iniziale	+
Progr.	Modello / Codice Inventario	Descrizione Bene			Data Attivazione	Funzione / Servizio	Totali Variazioni		+
		Ubicazione			Data Caricamento		Ammortamenti		-
		Tipo Bene Immobile			Data Ultima Variaz.	Dismissioni		-	
		Natura Bene			Data Dismissione	Plus o Minus Valenze		+	
		Type Ammortamento	% Inizio	% Anni Succ.	Causa Dismissione	Stato del Bene		=	
		Note					Valore Attuale		=
		Dati Catastali							
757	B / 828	PALAZZETTO DELLO SPORT - lavori infissi			(A) 31/12/2005	Cavedon Luca	+ 2.500,00		
		Fabbricato			(C) 31/12/2008		-		
		Impianti Sportivi (2,00%)			(U) 31/12/2005	= 2.500,00		+	
		Impianti sportivi			(D)	0,00		+	
		Annuale	2,00 %	2,00 %	Buono	775,00		-	
						0,00		-	
						0,00		+	
						1.725,00			
758	B / 829	PALAZZETTO DELLO SPORT - trattamento sketing parquet			(A) 31/12/2004	Cavedon Luca	+ 16.944,99		
		Fabbricato			(C) 31/12/2008		-		
		Impianti Sportivi (2,00%)			(U) 31/12/2004	= 16.944,99		+	
		Impianti sportivi			(D)	0,00		+	
		Annuale	2,00 %	2,00 %	Buono	5.761,30		-	
						0,00		-	
						0,00		+	
						11.183,69			
759	B / 830	PALAZZETTO DELLO SPORT - manutenzione straordinaria impianti			(A) 31/12/2003	Cavedon Luca	+ 27.865,71		
		Fabbricato			(C) 31/12/2008		-		
		Impianti Sportivi (2,00%)			(U) 31/12/2003	= 27.865,71		+	
		Impianti sportivi			(D)	0,00		+	
		Annuale	2,00 %	2,00 %	Buono	10.310,29		-	
						0,00		-	
						0,00		+	
						17.555,42			

Registro Inventario Beni Immobili

16/03/2016


Pagina 352 di 487

Raggruppamento per :					Consegnatario	+	Importo Lordo			
 Voce Patrimonio Impianti sportivi					Conduttore	-	Importo IVA			
							=	Valore Iniziale	+	
Progr.	Modello / Codice Inventario	Descrizione Bene			Data Attivazione	Funzione / Servizio	Totali Variazioni		+	
		Ubicazione			Data Caricamento		Ammortamenti		-	
		Tipo Bene Immobiliare			Data Ultima Variaz.	Dismissioni		-		
		Natura Bene			Data Dismissione	Plus o Minus Valenze		+		
		Type Ammortamento	% Inizio	% Anni Succ.	Causa Dismissione	Stato del Bene		=		
		Note					Valore Attuale		=	
		Dati Catastali								
760	B / 900	PALAZZINA SERVIZI SPORTIVI CALCIO E TENNIS - manutenzione straordinaria			(A) 31/12/2007	Cavedon Luca	+	2.798,77		
					(C) 31/12/2008		-			
		Fabbricato			(U) 31/12/2007			=	2.798,77	+
		Impianti Sportivi (2,00%)			(D)				0,00	+
		Impianti sportivi							699,68	-
		Annuale	2,00 %	2,00 %	Buono	Buono			0,00	-
									0,00	+
									0,00	+
									2.099,09	
761	B / 901	PALAZZINA SERVIZI SPORTIVI CALCIO E TENNIS - manutenzione straordinaria			(A) 31/12/2007	Cavedon Luca	+	9.635,10		
					(C) 31/12/2008		-			
		Fabbricato			(U) 31/12/2007			=	9.635,10	+
		Impianti Sportivi (2,00%)			(D)				0,00	+
		Impianti sportivi							2.408,75	-
		Annuale	2,00 %	2,00 %	Buono	Buono			0,00	-
									0,00	+
									0,00	+
									7.226,35	
762	B / 903	PALAZZINA SERVIZI SPORTIVI CALCIO E TENNIS - interventi adeguamento immobili			(A) 31/12/2006	Cavedon Luca	+	49.464,90		
					(C) 31/12/2008		-			
		Fabbricato			(U) 31/12/2006			=	49.464,90	+
		Impianti Sportivi (2,00%)			(D)				0,00	+
		Impianti sportivi							13.850,20	-
		Annuale	2,00 %	2,00 %	Buono	Buono			0,00	-
									0,00	+
									0,00	+
									35.614,70	

Registro Inventario Beni Immobili

16/03/2016


Pagina 353 di 487

Raggruppamento per :					Consegnatario	+	Importo Lordo		
 Voce Patrimonio Impianti sportivi					Conduttore	-	Importo IVA		
							=	Valore Iniziale	+
Progr.	Modello / Codice Inventario	Descrizione Bene			Data Attivazione	Funzione / Servizio	Totali Variazioni		+
		Ubicazione			Data Caricamento		Ammortamenti		-
		Tipo Bene Immobiliare			Data Ultima Variaz.	Centro di Costo	Dismissioni		-
		Natura Bene			Data Dismissione	Codifica SEC ' 95	Plus o Minus Valenze		+
		Tipo Ammortamento	% Inizio	% Anni Succ.	Causa Dismissione	Stato del Bene	Valore Attuale		=
Note									
Dati Catastali									
763	B / 927	BOCCIODROMO - accatastamento e censimento Docfa			(A) 31/12/2008	Cavedon Luca	+ 15.958,16		
					(C) 31/12/2008		-		
		Fabbricato			(U) 31/12/2008	= 15.958,16		+	
		Impianti Sportivi (2,00%)			(D)	0,00		+	
		Impianti sportivi				3.510,82		-	
		Annuale	2,00 %	2,00 %	Buono	Buono	0,00	-	
						0,00		+	
						12.447,34			
764	B / 928	BOCCIODROMO - interventi adeguamento immobili			(A) 31/12/2006	Cavedon Luca	+ 3.032,13		
					(C) 31/12/2008		-		
		Fabbricato			(U) 31/12/2006	= 3.032,13		+	
		Impianti Sportivi (2,00%)			(D)	0,00		+	
		Impianti sportivi				848,96		-	
		Annuale	2,00 %	2,00 %	Buono	Buono	0,00	-	
						0,00		+	
						2.183,17			
765	B / 929	BOCCIODROMO - lavori sistemazione area esterna			(A) 31/12/2002	Cavedon Luca	+ 98.939,22		
					(C) 31/12/2008		-		
		Fabbricato			(U) 31/12/2002	= 98.939,22		+	
		Impianti Sportivi (2,00%)			(D)	0,00		+	
		Impianti sportivi				39.575,72		-	
		Annuale	2,00 %	2,00 %	Buono	Buono	0,00	-	
						0,00		+	
						59.363,50			

Registro Inventario Beni Immobili

16/03/2016


Pagina 354 di 487

Raggruppamento per :					Consegnatario	+	Importo Lordo		
 Voce Patrimonio Impianti sportivi					Conduttore	-	Importo IVA		
							=	Valore Iniziale	+
Progr.	Modello / Codice Inventario	Descrizione Bene			Data Attivazione	Funzione / Servizio	Totali Variazioni		+
		Ubicazione			Data Caricamento		Ammortamenti		-
		Tipo Bene Immobile			Data Ultima Variaz.	Centro di Costo	Dismissioni		-
		Natura Bene			Data Dismissione	Codifica SEC ' 95	Plus o Minus Valenze		+
		Tipo Ammortamento	% Inizio	% Anni Succ.	Causa Dismissione	Stato del Bene	Valore Attuale		=
Note									
Dati Catastali									
766	B / 931	BOCCIODROMO - lavori sistemazione area esterna			(A) 31/12/2002	Cavedon Luca	+ 14.495,52		
		Fabbricato			(C) 31/12/2008		-		
		Impianti Sportivi (2,00%)			(U) 31/12/2002	= 14.495,52		+	
		Impianti sportivi			(D)	0,00		+	
		Annuale	2,00 %	2,00 %	Buono	Buono	5.798,26	-	
						0,00		-	
						0,00		+	
						8.697,26			
767	B / 932	BOCCIODROMO - lavori sistemazione area esterna			(A) 31/12/2001	Cavedon Luca	+ 167.552,54		
		Fabbricato			(C) 31/12/2008		-		
		Impianti Sportivi (2,00%)			(U) 31/12/2001	= 167.552,54		+	
		Impianti sportivi			(D)	0,00		+	
		Annuale	2,00 %	2,00 %	Buono	Buono	72.047,64	-	
						0,00		-	
						0,00		+	
						95.504,90			
768	B / 933	BOCCIODROMO - lavori sistemazione area esterna			(A) 31/12/2001	Cavedon Luca	+ 14.605,05		
		Fabbricato			(C) 31/12/2008		-		
		Impianti Sportivi (2,00%)			(U) 31/12/2001	= 14.605,05		+	
		Impianti sportivi			(D)	0,00		+	
		Annuale	2,00 %	2,00 %	Buono	Buono	6.280,15	-	
						0,00		-	
						0,00		+	
						8.324,90			

Registro Inventario Beni Immobili

16/03/2016


Pagina 355 di 487

Raggruppamento per :						Consegnatario	+	Importo Lordo		
 Voce Patrimonio Impianti sportivi						Conduttore	-	Importo IVA		
								=	Valore Iniziale	+
Progr.	Modello / Codice Inventario	Descrizione Bene			Data Attivazione	Funzione / Servizio	Totali Variazioni			+
		Ubicazione			Data Caricamento		Ammortamenti			-
		Tipo Bene Immobile			Data Ultima Variaz.	Centro di Costo			-	
		Natura Bene			Data Dismissione	Codifica SEC ' 95			+	
		Tipo Ammortamento	% Inizio	% Anni Succ.	Causa Dismissione	Stato del Bene			+	
						Plus o Minus Valenze			=	
		Note								
		Dati Catastali								
769	B / 980	PALESTRA COMUNALE - lavori impianto termo-sanitario			(A) 31/12/2005	Cavedon Luca	+ 5.642,09			
					(C) 31/12/2008		-			
		Fabbricato			(U) 31/12/2005	= 5.642,09			+	
		Impianti Sportivi (2,00%)			(D)	0,00			+	
		Impianti sportivi				1.749,02			-	
		Annuale	2,00 %	2,00 %	Buono	Buono	0,00			-
						0,00			+	
						3.893,07				
770	B / 981	PALESTRA COMUNALE - lavori impianto termo-sanitario			(A) 31/12/2005	Cavedon Luca	+ 2.329,14			
					(C) 31/12/2008		-			
		Fabbricato			(U) 31/12/2005	= 2.329,14			+	
		Impianti Sportivi (2,00%)			(D)	0,00			+	
		Impianti sportivi				721,99			-	
		Annuale	2,00 %	2,00 %	Buono	Buono	0,00			-
						0,00			+	
						1.607,15				
771	B / 982	PALESTRA COMUNALE - completamento costruzione palestra			(A) 31/12/2003	Cavedon Luca	+ 6.387,40			
					(C) 31/12/2008		-			
		Fabbricato			(U) 31/12/2003	= 6.387,40			+	
		Impianti Sportivi (2,00%)			(D)	0,00			+	
		Impianti sportivi				2.363,32			-	
		Annuale	2,00 %	2,00 %	Buono	Buono	0,00			-
						0,00			+	
						4.024,08				

Registro Inventario Beni Immobili

16/03/2016


Pagina 356 di 487

Raggruppamento per :					Consegnatario		+	Importo Lordo	
 Voce Patrimonio Impianti sportivi					Conditore		-	Importo IVA	
							=	Valore Iniziale	+
Progr.	Modello / Codice Inventario	Descrizione Bene			Data Attivazione	Funzione / Servizio	Totali Variazioni		
		Ubicazione			Data Caricamento		+ -		
		Tipo Bene Immobile			Data Ultima Variaz.	Centro di Costo	-		
		Natura Bene			Data Dismissione	Codifica SEC ' 95	-		
		Tipo Ammortamento	% Inizio	% Anni Succ.	Causa Dismissione	Stato del Bene	+		
							Plus o Minus Valenze		
		Valore Attuale							
Note									
Dati Catastali									
772	B / 983	PALESTRA COMUNALE - lavori area esterna			(A) 31/12/2002	Cavedon Luca	+ 5.619,52		
					(C) 31/12/2008		-		
		Fabbricato			(U) 31/12/2002		= 5.619,52 +		
		Impianti Sportivi (2,00%)			(D)		0,00 +		
		Impianti sportivi					2.247,86 -		
		Annuale	2,00 %	2,00 %	Buono	Buono	0,00 -		
							0,00 +		
							3.371,66		
773	B / 984	PALESTRA COMUNALE			(A) 31/12/2001	Cavedon Luca	+ 78.437,25		
					(C) 31/12/2008		-		
		Fabbricato			(U) 02/12/2010		= 78.437,25 +		
		Impianti Sportivi (2,00%)			(D)		2.040,00 +		
		Impianti sportivi					34.054,46 -		
		Annuale	2,00 %	2,00 %	Buono	Buono	0,00 -		
							0,00 +		
							46.422,79		

Registro Inventario Beni Immobili

16/03/2016


Pagina 357 di 487

Raggruppamento per :					Consegnatario		+	Importo Lordo		
 Voce Patrimonio Impianti sportivi					Conditore		-	Importo IVA		
							=	Valore Iniziale	+	
Progr.	Modello / Codice Inventario	Descrizione Bene			Data Attivazione	Funzione / Servizio	Totali Variazioni			
		Ubicazione			Data Caricamento		+ -			
		Tipo Bene Immobile			Data Ultima Variaz.	Centro di Costo	Ammortamenti			
		Natura Bene			Data Dismissione		Codifica SEC ' 95	- Dismissioni		
		Tipo	Ammortamento	% Inizio	% Anni Succ.	Causa Dismissione		Stato del Bene	+ Plus o Minus Valenze	
							= Valore Attuale			
		Note								
		Dati Catastali								
774	B / 985	PALESTRA COMUNALE - liq parcella perizia			(A) 31/12/2000	Cavedon Luca	+ 8.336,54			
					(C) 31/12/2008		- -----			
		Fabbricato			(U) 31/12/2000		= 8.336,54 +			
		Impianti Sportivi (2,00%)			(D) -----		0,00 +			
		Impianti sportivi					3.834,86 -			
		Annuale	2,00 %	2,00 %	Buono	Buono	0,00 -			
							0,00 +			
							4.501,68			
775	B / 1030	CENTRO POLISPORTIVO - area impianti sportivi (calcio, tennis, atletica)			(A) 01/01/2010	Cavedon Luca	+ 0,00			
					(C) 31/12/2010		- 0,00			
		Fabbricato			(U) 31/12/2015		= 0,00 +			
		Impianti Sportivi (2,00%)			(D) -----		36.051,09 +			
		Impianti sportivi					4.133,97 -			
		Annuale	2,00 %	2,00 %	Ottimo	Ottimo	0,00 -			
							0,00 +			
							31.917,12			

Registro Inventario Beni Immobili

16/03/2016


Pagina 358 di 487

Raggruppamento per :					Consegnatario	+	Importo Lordo			
 Voce Patrimonio Impianti sportivi					Conduttore	-	Importo IVA			
							=	Valore Iniziale	+	
Progr.	Modello / Codice Inventario	Descrizione Bene			Data Attivazione	Funzione / Servizio	Totali Variazioni		+	
		Ubicazione			Data Caricamento		Ammortamenti		-	
		Tipo Bene Immobile			Data Ultima Variaz.	Centro di Costo	Dismissioni		-	
		Natura Bene			Data Dismissione		Codifica SEC ' 95	Plus o Minus Valenze		+
		Tipo	Ammortamento	% Inizio	% Anni Succ.	Causa Dismissione		Stato del Bene	Valore Attuale	
Note										
Dati Catastali										
776	B / 1031	Pista Pattinaggio			(A) 01/01/2010	Cavedon Luca	+	0,00		
					(C) 31/12/2010		-	0,00		
					(U) 31/12/2012		=	0,00		+
		Fabbricato			(D)			472.063,32		+
		Impianti Sportivi (2,00%)						47.206,34		-
		Impianti sportivi						0,00		-
		Annuale	2,00 %	2,00 %				0,00		+
								424.856,98		
777	B / 407	biblioteca con area pertinenziale			(A) 31/03/1998	Cavedon Luca	+	390.000,00		
		via Giuseppe Mazzini			(C) 31/12/2008		-			
		Fabbricato			(U) 29/01/2013		=	390.000,00		+
		Musei, Teatri e Biblioteche (2,00%)			(D)			6.270,34		+
		Musei, teatri e biblioteche						203.238,93		-
		Annuale	2,00 %	2,00 %	Buono	Buono		0,00		-
								0,00		+
								193.031,41		
Rend.= 4558,39 Superf.= Vol.= 3269 Vani= propriet?										
Identificativi Catastali			Sezione	Foglio	Numero	Subalt.	Partita			
				3	783		0			

Registro Inventario Beni Immobili

16/03/2016


Pagina 359 di 487

Raggruppamento per :					Consegnatario	+	Importo Lordo			
 Voce Patrimonio Musei, teatri e biblioteche					Conduttore	-	Importo IVA			
							=	Valore Iniziale	+	
Progr.	Modello / Codice Inventario	Descrizione Bene			Data Attivazione	Funzione / Servizio	Totali Variazioni		+	
		Ubicazione			Data Caricamento		Ammortamenti		-	
		Tipo Bene Immobile			Data Ultima Variaz.	Dismissioni		-		
		Natura Bene			Data Dismissione	Plus o Minus Valenze		+		
		Type Ammortamento	% Inizio	% Anni Succ.	Causa Dismissione	Stato del Bene		=		
		Note								
		Dati Catastali								
778	B / 833	BIBLIOTECA - restauro scrivanie e armadio			(A) 31/12/2008	Cavedon Luca	+	1.400,00		
		Fabbricato			(C) 31/12/2008		-			
		Musei, Teatri e Biblioteche (2,00%)			(U) 31/12/2008			=	1.400,00	+
		Musei, teatri e biblioteche			(D)				0,00	+
		Annuale	2,00 %	2,00 %	Buono	Buono			308,00	-
									0,00	-
									0,00	+
									0,00	+
									1.092,00	
779	B / 834	BIBLIOTECA - manutenzione straordinaria murature interne piano terra			(A) 31/12/2007	Cavedon Luca	+	6.385,50		
		Fabbricato			(C) 31/12/2008		-			
		Musei, Teatri e Biblioteche (2,00%)			(U) 31/12/2007			=	6.385,50	+
		Musei, teatri e biblioteche			(D)				0,00	+
		Annuale	2,00 %	2,00 %	Buono	Buono			1.596,41	-
									0,00	-
									0,00	+
									0,00	+
									4.789,09	
780	B / 835	BIBLIOTECA - restauro arredi			(A) 31/12/2007	Cavedon Luca	+	1.482,00		
		Fabbricato			(C) 31/12/2008		-			
		Musei, Teatri e Biblioteche (2,00%)			(U) 31/12/2007			=	1.482,00	+
		Musei, teatri e biblioteche			(D)				0,00	+
		Annuale	2,00 %	2,00 %	Buono	Buono			370,50	-
									0,00	-
									0,00	+
									0,00	+
									1.111,50	

Registro Inventario Beni Immobili

16/03/2016


Pagina 360 di 487

Raggruppamento per :					Consegnatario	+	Importo Lordo		
 Voce Patrimonio Musei, teatri e biblioteche					Conduttore	-	Importo IVA		
						=	Valore Iniziale	+	
Progr.	Modello / Codice Inventario	Descrizione Bene			Data Attivazione	Funzione / Servizio	Totali Variazioni		+
		Ubicazione			Data Caricamento		Centro di Costo	Ammortamenti	
		Tipo Bene Immobile			Data Ultima Variaz.	Codifica SEC ' 95	Dismissioni		-
		Natura Bene			Data Dismissione		Stato del Bene	Plus o Minus Valenze	
		Tipo Ammortamento	% Inizio	% Anni Succ.	Causa Dismissione	Valore Attuale		=	
Note									
Dati Catastali									
781	B / 836	BIBLIOTECA - impianto cilimatizzazione			(A) 31/12/2005	Cavedon Luca	+	14.340,00	
					(C) 31/12/2008		-		
		Fabbricato			(U) 31/12/2005		=	14.340,00	+
		Musei, Teatri e Biblioteche (2,00%)			(D)			0,00	+
		Musei, teatri e biblioteche						4.445,40	-
		Annuale	2,00 %	2,00 %	Buono	Buono		0,00	-
								0,00	+
								9.894,60	
782	B / 837	BIBLIOTECA - lavori tinteggiatura			(A) 31/12/2004	Cavedon Luca	+	7.980,87	
					(C) 31/12/2008		-		
		Fabbricato			(U) 31/12/2004		=	7.980,87	+
		Musei, Teatri e Biblioteche (2,00%)			(D)			0,00	+
		Musei, teatri e biblioteche						2.713,54	-
		Annuale	2,00 %	2,00 %	Buono	Buono		0,00	-
								0,00	+
								5.267,33	

Registro Inventario Beni Immobili

16/03/2016

Pagina 361 di 487

Raggruppamento per :					Consegnatario		+	Importo Lordo	
 Voce Patrimonio Beni immobili n.a.c.					Conditore		-	Importo IVA	
							=	Valore Iniziale	+
Progr.	Modello / Codice Inventario	Descrizione Bene			Data Attivazione	Funzione / Servizio	Totali Variazioni		
		Ubicazione			Data Caricamento		+ -		
		Tipo Bene Immobile			Data Ultima Variaz.	Centro di Costo	Ammortamenti		
		Natura Bene			Data Dismissione		Codifica SEC ' 95	- Dismissioni	
		Tipo Ammortamento	% Inizio	% Anni Succ.	Causa Dismissione	Stato del Bene		+ Plus o Minus Valenze	
Note									
Dati Catastali									
783	B / 5	Soppresso SEDE MUNICIPALE con terreno di pertinenza diventa mapp.781(sede con terreno)783 biblioteca con			(A) 14/07/1993	Cavedon Luca	+ 0,00		
		via Giuseppe Mazzini 15			(C) 31/12/2008		- -----		
		Fabbricato			(U) 14/07/1993		=	0,00	+
		Beni Immobili n.a.c. (2,00%)			(D) -----		0,00 +		
		Beni immobili n.a.c.					0,00 -		
		Annuale	2,00 %	2,00 %	Buono	Buono	0,00 -		
		Rend. = 81016,38 Superf. = Vol. = 58100 Vani = Soppresso					0,00 -		
							0,00 +		
							0,00		
Identificativi Catastali		Sezione		Foglio	Numero	Subalt.	Partita		
				3	272		0		
784	B / 1044	Fabbricati Indisponibili - Manutenzioni varie			(A) 01/01/2013	Cavedon Luca	+ 0,00		
					(C) 31/12/2013		- 0,00		
		Fabbricato			(U) 31/12/2013		=	0,00	+
		Beni Immobili n.a.c. (2,00%)			(D) -----		3.405,92 +		
		Beni immobili n.a.c.					238,42 -		
		Annuale	2,00 %	2,00 %			0,00 -		
		Manutenzioni ad immobili comunali vari di difficili imputazioni ai singoli fabbricati					0,00 +		
							3.167,50		

Registro Inventario Beni Immobili

16/03/2016

Pagina 362 di 487


Raggruppamento per :					Consegnatario	+	Importo Lordo		
 Voce Patrimonio Beni immobili n.a.c.					Conditore	-	Importo IVA		
						=	Valore Iniziale	+	
Progr.	Modello / Codice Inventario	Descrizione Bene			Data Attivazione	Funzione / Servizio	Totali Variazioni		+
		Ubicazione			Data Caricamento		Centro di Costo	Ammortamenti	
		Tipo Bene Immobile			Data Ultima Variaz.	Codifica SEC ' 95	Dismissioni		-
		Natura Bene			Data Dismissione		Stato del Bene	Plus o Minus Valenze	
		Tipo Ammortamento	% Inizio	% Anni Succ.	Causa Dismissione			Valore Attuale	
		Note							
		Dati Catastali							

Quantità Beni	Totale Parziale		
60	+	3.669.633,69	
	-	0,00	
	=	3.669.633,69	+
		1.622.775,09	+
		1.957.992,87	-
		0,00	-
		0,00	+
		3.334.415,91	=

Registro Inventario Beni Immobili

16/03/2016


Pagina 363 di 487

Raggruppamento per :					Consegnatario		+	Importo Lordo	
 Voce Patrimonio Terreni agricoli					Conduittore		-	Importo IVA	
							=	Valore Iniziale	+
Progr.	Modello / Codice Inventario	Descrizione Bene			Data Attivazione	Funzione / Servizio	Totali Variazioni		+
		Ubicazione			Data Caricamento		Centro di Costo	Ammortamenti	
		Tipo Bene Immobile			Data Ultima Variaz.	Codifica SEC ' 95	Dismissioni		-
		Natura Bene			Data Dismissione		Stato del Bene	Plus o Minus Valenze	
		Tipo Ammortamento	% Inizio	% Anni Succ.	Causa Dismissione	Valore Attuale		=	
Note									
Dati Catastali									
785	C / 55	rampa discesa per alloggi via Lun			(A) 14/02/2003	Cavedon Luca	+ 395,46		
		via Lun			(C) 31/12/2008		-		
		Terreno			(U) 14/02/2003	= 395,46		+	
		Terreni Disponibili (0,00%)			(D)	0,00		+	
		Terreni agricoli				0,00		-	
		Annuale	0,00 %	0,00 %	Buono	Buono	0,00		-
		Rend.= Superf.= 26 Vol.= Vani= propriet? per l'area (diritto di superficie)							
Identificativi Catastali					Foglio	Numero	Subalt.		
					3	868	2		
786	C / 56	rampa discesa per alloggi via Lun			(A) 14/02/2003	Cavedon Luca	+ 501,93		
		via Lun			(C) 31/12/2008		-		
		Terreno			(U) 14/02/2003	= 501,93		+	
		Terreni Disponibili (0,00%)			(D)	0,00		+	
		Terreni agricoli				0,00		-	
		Annuale	0,00 %	0,00 %	Buono	Buono	0,00		-
		Rend.= Superf.= 33 Vol.= Vani= propriet? per l'area (diritto di superficie)							
Identificativi Catastali					Foglio	Numero	Subalt.		
					3	868	3		

Registro Inventario Beni Immobili

16/03/2016

Pagina 364 di 487

Raggruppamento per :					Consegnatario		+	Importo Lordo	
 Voce Patrimonio Terreni agricoli					Conditore		-	Importo IVA	
							=	Valore Iniziale	+
Progr.	Modello / Codice Inventario	Descrizione Bene			Data Attivazione	Funzione / Servizio	Totali Variazioni		+
		Ubicazione			Data Caricamento		Centro di Costo	Ammortamenti	
		Tipo Bene Immobile			Data Ultima Variaz.	Codifica SEC ' 95	Dismissioni		-
		Natura Bene			Data Dismissione		Stato del Bene	Plus o Minus Valenze	
		Tipo Ammortamento	% Inizio	% Anni Succ.	Causa Dismissione	Valore Attuale		=	
Note									
Dati Catastali									
787	C / 57	rampa discesa per alloggi via Lun			(A) 14/02/2003	Cavedon Luca	+ 501,93		
		via Lun			(C) 31/12/2008		-		
		Terreno			(U) 14/02/2003	= 501,93		+	
		Terreni Disponibili (0,00%)			(D)	0,00		+	
		Terreni agricoli				0,00		-	
		Annuale	0,00 %	0,00 %	Buono	Buono	501,93		
Rend.= Superf.= 33 Vol.= Vani= propriet? per l'area (diritto di superficie)									
Identificativi Catastali					Foglio	Numero	Subalt.		
					3	868	4		
788	C / 58	rampa discesa per alloggi via Lun			(A) 14/02/2003	Cavedon Luca	+ 106,47		
		via Lun			(C) 31/12/2008		-		
		Terreno			(U) 14/02/2003	= 106,47		+	
		Terreni Disponibili (0,00%)			(D)	0,00		+	
		Terreni agricoli				106,47		-	
		Annuale	0,00 %	0,00 %	Buono	Buono	0,00		
Rend.= Superf.= 7 Vol.= Vani= propriet? per l'area (diritto di superficie)									
Identificativi Catastali					Foglio	Numero	Subalt.		
					3	868	5		

Registro Inventario Beni Immobili

16/03/2016

Pagina 365 di 487


Raggruppamento per :					Consegnatario	+	Importo Lordo		
 Voce Patrimonio Terreni agricoli					Conduuttore	-	Importo IVA		
						=	Valore Iniziale	+	
Progr.	Modello / Codice Inventario	Descrizione Bene			Data Attivazione	Funzione / Servizio	Totali Variazioni		+
		Ubicazione			Data Caricamento	Centro di Costo	Ammortamenti		-
		Tipo Bene Immobile			Data Ultima Variaz.	Codifica SEC ' 95	Dismissioni		-
		Natura Bene			Data Dismissione	Stato del Bene	Plus o Minus Valenze		+
		Tipo Ammortamento	% Inizio	% Anni Succ.	Causa Dismissione		Valore Attuale		=
		Note							
		Dati Catastali							

Quantità Beni	Totale Parziale		
4	+	1.505,79	
	-	0,00	
	=	1.505,79	+
		0,00	+
		106,47	-
		0,00	-
		0,00	+
		1.399,32	=

Registro Inventario Beni Immobili

16/03/2016

Pagina 366 di 487

Raggruppamento per :					Consegnatario		+	Importo Lordo	
 Voce Patrimonio Terreni agricoli					Conditore		-	Importo IVA	
							=	Valore Iniziale	+
Progr.	Modello / Codice Inventario	Descrizione Bene			Data Attivazione	Funzione / Servizio	Totali Variazioni		+
		Ubicazione			Data Caricamento		Ammortamenti		-
		Tipo Bene Immobile			Data Ultima Variaz.	Centro di Costo	Dismissioni		-
		Natura Bene			Data Dismissione	Codifica SEC ' 95	Plus o Minus Valenze		+
		Tipo Ammortamento	% Inizio	% Anni Succ.	Causa Dismissione	Stato del Bene	Valore Attuale		=
Note									
Dati Catastali									
789	B / 93	Parco via grado			(A) 27/02/1999	Cavedon Luca	+ 6.053,41		
		via Grado			(C) 31/12/2008		-		
		Terreno			(U) 27/02/1999	= 6.053,41		+	
		Terreni Indisponibili (0,00%)			(D)	0,00		+	
		Terreni agricoli				0,00		-	
		Annuale	0,00 %	0,00 %	Buono	Buono	6.053,41		
Rend. = 2,14 Superf. = 487 Vol. = Vani= propriet?									
Identificativi Catastali				Foglio	Numero	Subalt.			
				1	1122				
790	B / 95	Parco via grado			(A) 28/09/1998	Cavedon Luca	+ 1.528,89		
		via Grado			(C) 31/12/2008		-		
		Terreno			(U) 28/09/1998	= 1.528,89		+	
		Terreni Indisponibili (0,00%)			(D)	0,00		+	
		Terreni agricoli				0,00		-	
		Annuale	0,00 %	0,00 %	Buono	Buono	1.528,89		
Rend. = 0,54 Superf. = 123 Vol. = Vani= propriet?									
Identificativi Catastali				Foglio	Numero	Subalt.			
				1	1133				

Registro Inventario Beni Immobili

16/03/2016

Pagina 367 di 487


Raggruppamento per :					Consegnatario	+	Importo Lordo		
 Voce Patrimonio Terreni agricoli					Conditore	-	Importo IVA		
						=	Valore Iniziale	+	
Progr.	Modello / Codice Inventario	Descrizione Bene			Data Attivazione	Funzione / Servizio	Totali Variazioni		+
		Ubicazione			Data Caricamento		Centro di Costo	Ammortamenti	
		Tipo Bene Immobile			Data Ultima Variaz.	Codifica SEC ' 95	Dismissioni		-
		Natura Bene			Data Dismissione	Stato del Bene	Plus o Minus Valenze		+
		Tipo Ammortamento	% Inizio	% Anni Succ.	Causa Dismissione		Valore Attuale		=
		Note							
		Dati Catastali							

Quantità Beni	Totale Parziale		
2	+	7.582,30	
	-	0,00	
	=	7.582,30	+
		0,00	+
		0,00	-
		0,00	-
		0,00	+
		7.582,30	=

Registro Inventario Beni Immobili

16/03/2016


Pagina 368 di 487

Raggruppamento per :					Consegnatario		+	Importo Lordo	
 Voce Patrimonio Terreni agricoli					Conduttore		-	Importo IVA	
							=	Valore Iniziale	+
Progr.	Modello / Codice Inventario	Descrizione Bene			Data Attivazione	Funzione / Servizio	Totali Variazioni		+
		Ubicazione			Data Caricamento		Ammortamenti		-
		Tipo Bene Immobile			Data Ultima Variaz.	Centro di Costo	Dismissioni		-
		Natura Bene			Data Dismissione	Codifica SEC ' 95	Plus o Minus Valenze		+
		Tipo Ammortamento	% Inizio	% Anni Succ.	Causa Dismissione	Stato del Bene	Valore Attuale		=
Note									
Dati Catastali									
791	C / 245	terreno agricolo impianti sportivi			(A) 14/08/1995	Cavedon Luca	+ 176.664,15		
		via Valcamonica			(C) 31/12/2008		-		
		Terreno			(U) 14/08/1995	= 176.664,15		+	
		Terreni Disponibili (0,00%)			(D)	0,00		+	
		Terreni agricoli				0,00		-	
		Annuale	0,00 %	0,00 %	Buono	Buono	176.664,15		
Rend. = 86,98 Superf. = 11615 Vol. = Vani = 1000/1000									
Identificativi Catastali				Foglio	Numero	Subalt.			
				4	446				
792	C / 248	area in diritto di superficie con alloggi PEEP			(A) 04/10/1985	Cavedon Luca	+ 10.844,73		
		via della Libert...			(C) 31/12/2008		-		
		Terreno			(U) 04/10/1985	= 10.844,73		+	
		Terreni Disponibili (0,00%)			(D)	0,00		+	
		Terreni agricoli				0,00		-	
		Annuale	0,00 %	0,00 %	Buono	Buono	10.844,73		
Rend. = Superf. = 713 Vol. = Vani = proprieta? per l'area (diritto di superficie)									
Identificativi Catastali				Foglio	Numero	Subalt.			
				5	827				

Registro Inventario Beni Immobili

16/03/2016


Pagina 369 di 487

Raggruppamento per :					Consegnatario	+	Importo Lordo		
 Voce Patrimonio Terreni agricoli					Conduttore	-	Importo IVA		
							=	Valore Iniziale	+
Progr.	Modello / Codice Inventario	Descrizione Bene			Data Attivazione	Funzione / Servizio	Totali Variazioni		+
		Ubicazione			Data Caricamento		Centro di Costo	Ammortamenti	
		Tipo Bene Immobile			Data Ultima Variaz.	Codifica SEC ' 95	Dismissioni		-
		Natura Bene			Data Dismissione		Stato del Bene	Plus o Minus Valenze	
		Tipo Ammortamento	% Inizio	% Anni Succ.	Causa Dismissione			=	Valore Attuale
Note									
Dati Catastali									
793	C / 249	area per alloggi PEEP in diritto di superficie			(A) 04/10/1985	Cavedon Luca	+ 988,65		
		via della Resistenza			(C) 31/12/2008		-		
		Terreno			(U) 04/10/1985	= 988,65		+	
		Terreni Disponibili (0,00%)			(D)	0,00		+	
		Terreni agricoli				0,00		-	
		Annuale	0,00 %	0,00 %	Buono	Buono	0,00		+
Rend. = Superf. = 65 Vol. = Vani = propriet? per l'area (diritto di superficie)									
Identificativi Catastali					Foglio	Numero	Subalt.		
					5	911			
794	C / 250	area per alloggi PEEP in diritto di superficie			(A) 04/10/1985	Cavedon Luca	+ 988,65		
		via della Resistenza			(C) 31/12/2008		-		
		Terreno			(U) 04/10/1985	= 988,65		+	
		Terreni Disponibili (0,00%)			(D)	0,00		+	
		Terreni agricoli				0,00		-	
		Annuale	0,00 %	0,00 %	Buono	Buono	0,00		+
Rend. = Superf. = 65 Vol. = Vani = propriet? per l'area (diritto di superficie)									
Identificativi Catastali					Foglio	Numero	Subalt.		
					5	915			

Registro Inventario Beni Immobili

16/03/2016

Pagina 370 di 487

Raggruppamento per :					Consegnatario	+	Importo Lordo		
 Voce Patrimonio Terreni agricoli					Conduttore	-	Importo IVA		
							=	Valore Iniziale	+
Progr.	Modello / Codice Inventario	Descrizione Bene			Data Attivazione	Funzione / Servizio	Totali Variazioni		+
		Ubicazione			Data Caricamento		Centro di Costo	Ammortamenti	
		Tipo Bene Immobile			Data Ultima Variaz.	Codifica SEC ' 95	Dismissioni		-
		Natura Bene			Data Dismissione		Stato del Bene	Plus o Minus Valenze	
		Tipo Ammortamento	% Inizio	% Anni Succ.	Causa Dismissione			=	Valore Attuale
Note									
Dati Catastali									
795	C / 251	area per alloggi PEEP in diritto di superficie			(A) 04/10/1985	Cavedon Luca	+ 806,13		
		via della Resistenza			(C) 31/12/2008		-		
		Terreno			(U) 04/10/1985	= 806,13		+	
		Terreni Disponibili (0,00%)			(D)	0,00		+	
		Terreni agricoli				0,00		-	
		Annuale		0,00 %	0,00 %	Buono	Buono	806,13	
Rend.= Superf.= 53 Vol.= Vani= propriet? per l'area (diritto di superficie)									
Identificativi Catastali				Foglio	Numero	Subalt.			
				5	922				
796	C / 252	area per alloggi PEEP in diritto di superficie			(A) 04/10/1985	Cavedon Luca	+ 1.140,75		
		via della Resistenza			(C) 31/12/2008		-		
		Terreno			(U) 04/10/1985	= 1.140,75		+	
		Terreni Disponibili (0,00%)			(D)	0,00		+	
		Terreni agricoli				0,00		-	
		Annuale		0,00 %	0,00 %	Buono	Buono	1.140,75	
Rend.= Superf.= 75 Vol.= Vani= propriet? per l'area (diritto di superficie)									
Identificativi Catastali				Foglio	Numero	Subalt.			
				5	926				

Registro Inventario Beni Immobili

16/03/2016

Pagina 371 di 487


Raggruppamento per :					Consegnatario	+	Importo Lordo		
 Voce Patrimonio Terreni agricoli					Conditore	-	Importo IVA		
						=	Valore Iniziale	+	
Progr.	Modello / Codice Inventario	Descrizione Bene			Data Attivazione	Funzione / Servizio	Totali Variazioni		+
		Ubicazione			Data Caricamento		Centro di Costo	Ammortamenti	
		Tipo Bene Immobile			Data Ultima Variaz.	Codifica SEC ' 95	Dismissioni		-
		Natura Bene			Data Dismissione		Stato del Bene	Plus o Minus Valenze	
		Tipo Ammortamento	% Inizio	% Anni Succ.	Causa Dismissione			Valore Attuale	
		Note							
		Dati Catastali							

Quantità Beni	Totale Parziale		
6	+	191.433,06	
	-	0,00	
	=	191.433,06	+
		0,00	+
		0,00	-
		0,00	-
		0,00	+
		191.433,06	=

Registro Inventario Beni Immobili

16/03/2016

Pagina 372 di 487


Raggruppamento per :					Consegnatario		+	Importo Lordo	
 Voce Patrimonio Terreni agricoli					Conditore		-	Importo IVA	
							=	Valore Iniziale	+
Progr.	Modello / Codice Inventario	Descrizione Bene			Data Attivazione	Funzione / Servizio	Totali Variazioni		+
		Ubicazione			Data Caricamento		Centro di Costo	Ammortamenti	
		Tipo Bene Immobile			Data Ultima Variaz.	Codifica SEC ' 95	Dismissioni		-
		Natura Bene			Data Dismissione		Stato del Bene	Plus o Minus Valenze	
		Tipo Ammortamento	% Inizio	% Anni Succ.	Causa Dismissione	Valore Attuale		=	
Note									
Dati Catastali									
797	B / 256	area impianti sportivi margine boccidromo			(A) 05/12/2001	Cavedon Luca	+ 41.516,20		
		viale dello Sport			(C) 31/12/2008		-		
		Terreno			(U) 05/12/2001	= 41.516,20		+	
		Terreni Indisponibili (0,00%)			(D)	0,00		+	
		Terreni agricoli				0,00		-	
		Annuale	0,00 %	0,00 %	Buono	Buono	41.516,20		
Rend. = 25,01 Superf. = 3340 Vol. = Vani = propriet?									
Identificativi Catastali				Foglio	Numero	Subalt.			
				5	1193				

Quantità Beni	Totale Parziale	
1	+	41.516,20
	-	0,00
	=	41.516,20
		0,00
		0,00
	0,00	+
	0,00	-
	0,00	-
	0,00	+
	41.516,20	=

Registro Inventario Beni Immobili

16/03/2016

Pagina 373 di 487

Raggruppamento per :					Consegnatario		+	Importo Lordo		
 Voce Patrimonio Terreni agricoli					Conduittore		-	Importo IVA		
							=	Valore Iniziale	+	
Progr.	Modello / Codice Inventario	Descrizione Bene			Data Attivazione	Funzione / Servizio	Totali Variazioni		+	
		Ubicazione			Data Caricamento		Ammortamenti		-	
		Tipo Bene Immobile			Data Ultima Variaz.	Centro di Costo	Dismissioni		-	
		Natura Bene			Data Dismissione	Codifica SEC ' 95	Plus o Minus Valenze		+	
		Tipo Ammortamento	% Inizio	% Anni Succ.	Causa Dismissione	Stato del Bene	Valore Attuale		=	
Note										
Dati Catastali										
798	C / 260	terreno agricolo da destinare a parcheggio			(A) 06/06/2006	Cavedon Luca	+ 16.046,55			
		viale dello Sport			(C) 31/12/2008		-			
		Terreno			(U) 06/06/2006		= 16.046,55		+	
		Terreni Disponibili (0,00%)			(D)		0,00		+	
		Terreni agricoli					0,00		-	
		Annuale	0,00 %	0,00 %	Buono	Buono	0,00		-	
		Rend.= 6,81 Superf.= 1055 Vol.= Vani= propriet?								
		Identificativi Catastali			Foglio	Numero	Subalt.			
					5	1446				
799	C / 274	terreno agricolo a margine via monte pasubio			(A) 18/09/1985	Cavedon Luca	+ 107.458,65			
		via Monte Pasubio			(C) 31/12/2008		-			
		Terreno			(U) 18/09/1985		= 107.458,65		+	
		Terreni Disponibili (0,00%)			(D)		0,00		+	
		Terreni agricoli					0,00		-	
		Annuale	0,00 %	0,00 %	Buono	Buono	0,00		-	
		Rend.= 45,61 Superf.= 7065 Vol.= Vani= propriet?								
		Identificativi Catastali			Foglio	Numero	Subalt.			
					6	18				

Registro Inventario Beni Immobili

16/03/2016

Pagina 374 di 487


Raggruppamento per :					Consegnatario	+	Importo Lordo		
 Voce Patrimonio Terreni agricoli					Conduuttore	-	Importo IVA		
						=	Valore Iniziale	+	
Progr.	Modello / Codice Inventario	Descrizione Bene			Data Attivazione	Funzione / Servizio	Totali Variazioni		+
		Ubicazione			Data Caricamento		Centro di Costo	Ammortamenti	
		Tipo Bene Immobile			Data Ultima Variaz.	Codifica SEC ' 95	Dismissioni		-
		Natura Bene			Data Dismissione		Stato del Bene	Plus o Minus Valenze	
		Tipo	Ammortamento	% Inizio	% Anni Succ.	Causa Dismissione		Valore Attuale	
		Note							
		Dati Catastali							

Quantità Beni	Totale Parziale		
2	+	123.505,20	
	-	0,00	
	=	123.505,20	+
		0,00	+
		0,00	-
		0,00	-
		0,00	+
		123.505,20	=

Registro Inventario Beni Immobili

16/03/2016


Pagina 375 di 487

Raggruppamento per :					Consegnatario		+	Importo Lordo	
 Voce Patrimonio Terreni agricoli					Conditore		-	Importo IVA	
							=	Valore Iniziale	+
Progr.	Modello / Codice Inventario	Descrizione Bene			Data Attivazione	Funzione / Servizio	Totali Variazioni		+
		Ubicazione			Data Caricamento		Ammortamenti		-
		Tipo Bene Immobile			Data Ultima Variaz.	Dismissioni		-	
		Natura Bene			Data Dismissione	Plus o Minus Valenze		+	
		Tipo Ammortamento	% Inizio	% Anni Succ.	Causa Dismissione	Stato del Bene	Valore Attuale		=
Note									
Dati Catastali									
800	B / 275	area verde via Cuso			(A) 23/10/1985	Cavedon Luca	+ 106.674,26		
		via Cuso			(C) 31/12/2008		-		
		Terreno			(U) 23/10/1985	= 106.674,26		+	
		Terreni Indisponibili (0,00%)			(D)	0,00		+	
		Terreni agricoli				0,00		-	
		Annuale	0,00 %	0,00 %	Buono	Buono	106.674,26		
Rend. = 37,67 Superf. = 8582 Vol. = Vani = propriet?									
Identificativi Catastali				Foglio	Numero	Subalt.			
				6	102				
801	B / 276	TERRENO PER AMMODERNAMENTO STRADALE VIA TRIESTE			(A) 31/03/1995	Cavedon Luca	+ 783,09		
		via Trieste			(C) 31/12/2008		-		
		Terreno			(U) 31/03/1995	= 783,09		+	
		Terreni Indisponibili (0,00%)			(D)	0,00		+	
		Terreni agricoli				0,00		-	
		Annuale	0,00 %	0,00 %	Buono	Buono	783,09		
Rend. = 0,33 Superf. = 63 Vol. = Vani = propriet?									
Identificativi Catastali				Foglio	Numero	Subalt.			
				6	416				

Registro Inventario Beni Immobili

16/03/2016


Pagina 376 di 487

Raggruppamento per :					Consegnatario		+	Importo Lordo	
 Voce Patrimonio Terreni agricoli					Conduittore		-	Importo IVA	
							=	Valore Iniziale	+
Progr.	Modello / Codice Inventario	Descrizione Bene			Data Attivazione	Funzione / Servizio	Totali Variazioni		+
		Ubicazione			Data Caricamento		Centro di Costo	Ammortamenti	
		Tipo Bene Immobile			Data Ultima Variaz.	Codifica SEC ' 95	Dismissioni		-
		Natura Bene			Data Dismissione		Stato del Bene	Plus o Minus Valenze	
		Tipo Ammortamento	% Inizio	% Anni Succ.	Causa Dismissione			Valore Attuale	=
Note									
Dati Catastali									
802	B / 277	Area verde via Trifogli			(A) 11/07/2005	Cavedon Luca	+ 31.261,45		
		via Trifogli			(C) 31/12/2008		-		
		Terreno			(U) 11/07/2005		= 31.261,45		+
		Terreni Indisponibili (0,00%)			(D)		0,00		+
		Terreni agricoli					0,00		-
		Annuale	0,00 %	0,00 %	Buono	Buono	0,00		-
		Rend. = 16,24 Superf. = 2515 Vol. = Vani = propriet?							
Identificativi Catastali					Foglio	Numero	Subalt.		
					6	454			
803	B / 278	Area verde via Trifogli			(A) 11/07/2005	Cavedon Luca	+ 5.357,33		
		via Trifogli			(C) 31/12/2008		-		
		Terreno			(U) 11/07/2005		= 5.357,33		+
		Terreni Indisponibili (0,00%)			(D)		0,00		+
		Terreni agricoli					0,00		-
		Annuale	0,00 %	0,00 %	Buono	Buono	0,00		-
		Rend. = 2,78 Superf. = 431 Vol. = Vani = propriet?							
Identificativi Catastali					Foglio	Numero	Subalt.		
					6	455			

Registro Inventario Beni Immobili

16/03/2016


Pagina 377 di 487

Raggruppamento per :					Consegnatario		+	Importo Lordo	
 Voce Patrimonio Terreni agricoli					Conditore		-	Importo IVA	
							=	Valore Iniziale	+
Progr.	Modello / Codice Inventario	Descrizione Bene			Data Attivazione	Funzione / Servizio	Totali Variazioni		+
		Ubicazione			Data Caricamento		Ammortamenti		-
		Tipo Bene Immobile			Data Ultima Variaz.	Centro di Costo	Dismissioni		-
		Natura Bene			Data Dismissione	Codifica SEC ' 95	Plus o Minus Valenze		+
		Tipo Ammortamento	% Inizio	% Anni Succ.	Causa Dismissione	Stato del Bene	Valore Attuale		=
Note									
Dati Catastali									
804	B / 279	Area verde via Trifogli			(A) 11/07/2005	Cavedon Luca	+ 5.108,73		
		via Trifogli			(C) 31/12/2008		-		
		Terreno			(U) 11/07/2005	= 5.108,73		+	
		Terreni Indisponibili (0,00%)			(D)	0,00		+	
		Terreni agricoli				0,00		-	
		Annuale	0,00 %	0,00 %	Buono	Buono	0,00		-
Rend. = 2,65 Superf. = 411 Vol. = Vani= propriet?									
Identificativi Catastali					Foglio	Numero	Subalt.		
					6	456			
805	B / 281	Area verde via Trifogli			(A) 11/07/2005	Cavedon Luca	+ 14.667,40		
		via Trifogli			(C) 31/12/2008		-		
		Terreno			(U) 11/07/2005	= 14.667,40		+	
		Terreni Indisponibili (0,00%)			(D)	0,00		+	
		Terreni agricoli				0,00		-	
		Annuale	0,00 %	0,00 %	Buono	Buono	0,00		-
Rend. = 7,62 Superf. = 1180 Vol. = Vani= propriet?									
Identificativi Catastali					Foglio	Numero	Subalt.		
					6	458			

Registro Inventario Beni Immobili

16/03/2016


Pagina 378 di 487

Raggruppamento per :					Consegnatario		+	Importo Lordo	
 Voce Patrimonio Terreni agricoli					Conditore		-	Importo IVA	
							=	Valore Iniziale	+
Progr.	Modello / Codice Inventario	Descrizione Bene			Data Attivazione	Funzione / Servizio	Totali Variazioni		+
		Ubicazione			Data Caricamento		Centro di Costo	Ammortamenti	
		Tipo Bene Immobile			Data Ultima Variaz.	Codifica SEC ' 95	Dismissioni		-
		Natura Bene			Data Dismissione		Stato del Bene	Plus o Minus Valenze	
		Tipo Ammortamento	% Inizio	% Anni Succ.	Causa Dismissione	Valore Attuale		=	
Note									
Dati Catastali									
806	B / 282	area verde margine via Corte			(A) 16/05/2002	Cavedon Luca	+ 3.020,49		
		via Corte			(C) 31/12/2008		-		
		Terreno			(U) 16/05/2002		= 3.020,49		+
		Terreni Indisponibili (0,00%)			(D)		0,00		+
		Terreni agricoli					0,00		-
		Annuale	0,00 %	0,00 %	Buono	Buono	0,00		-
		Rend. = 2,01 Superf. = 243 Vol. = Vani = propriet?							
Identificativi Catastali					Foglio	Numero	Subalt.		
					7	72			
807	B / 283	area verde margine via Corte			(A) 16/12/2002	Cavedon Luca	+ 56.506,78		
		via Corte			(C) 31/12/2008		-		
		Terreno			(U) 16/12/2002		= 56.506,78		+
		Terreni Indisponibili (0,00%)			(D)		0,00		+
		Terreni agricoli					0,00		-
		Annuale	0,00 %	0,00 %	Buono	Buono	0,00		-
		Rend. = 37,57 Superf. = 4546 Vol. = Vani = propriet?							
Identificativi Catastali					Foglio	Numero	Subalt.		
					7	99			

Registro Inventario Beni Immobili

16/03/2016


Pagina 379 di 487

Raggruppamento per :					Consegnatario		+	Importo Lordo	
 Voce Patrimonio Terreni agricoli					Conditore		-	Importo IVA	
							=	Valore Iniziale	+
Progr.	Modello / Codice Inventario	Descrizione Bene			Data Attivazione	Funzione / Servizio	Totali Variazioni		+
		Ubicazione			Data Caricamento		Ammortamenti		-
		Tipo Bene Immobile			Data Ultima Variaz.	Centro di Costo	Dismissioni		-
		Natura Bene			Data Dismissione	Codifica SEC ' 95	Plus o Minus Valenze		+
		Tipo Ammortamento	% Inizio	% Anni Succ.	Causa Dismissione	Stato del Bene	Valore Attuale		=
Note									
Dati Catastali									
808	B / 284	area verde margine via Corte			(A) 16/05/2002	Cavedon Luca	+ 870,10		
		via Corte			(C) 31/12/2008		-		
		Terreno			(U) 16/05/2002	= 870,10		+	
		Terreni Indisponibili (0,00%)			(D)	0,00		+	
		Terreni agricoli				0,00		-	
		Annuale			0,00 %	0,00 %	Buono	Buono	870,10
Rend. = 0,58 Superf. = 70 Vol. = Vani = propriet?									
Identificativi Catastali				Foglio	Numero	Subalt.			
				7	112				
809	B / 286	area verde margine via Corte			(A) 16/11/2005	Cavedon Luca	+ 116.680,41		
		via Corte			(C) 31/12/2008		-		
		Terreno			(U) 16/11/2005	= 116.680,41		+	
		Terreni Indisponibili (0,00%)			(D)	0,00		+	
		Terreni agricoli				0,00		-	
		Annuale			0,00 %	0,00 %	Buono	Buono	116.680,41
Rend. = 60,6 Superf. = 9387 Vol. = Vani = propriet?									
Identificativi Catastali				Foglio	Numero	Subalt.			
				7	482				

Registro Inventario Beni Immobili

16/03/2016

Pagina 380 di 487

Raggruppamento per :					Consegnatario	+	Importo Lordo		
 Voce Patrimonio Terreni agricoli					Conduttore	-	Importo IVA		
							=	Valore Iniziale	+
Progr.	Modello / Codice Inventario	Descrizione Bene			Data Attivazione	Funzione / Servizio	Totali Variazioni		+
		Ubicazione			Data Caricamento		Centro di Costo	Ammortamenti	
		Tipo Bene Immobile			Data Ultima Variaz.	Codifica SEC ' 95	Dismissioni		-
		Natura Bene			Data Dismissione		Stato del Bene	Plus o Minus Valenze	
		Tipo Ammortamento	% Inizio	% Anni Succ.	Causa Dismissione			=	Valore Attuale
Note									
Dati Catastali									
810	B / 287	area verde margine via Corte			(A) 16/11/2005	Cavedon Luca	+ 58.831,19		
		via Corte			(C) 31/12/2008		-		
		Terreno			(U) 16/11/2005	= 58.831,19		+	
		Terreni Indisponibili (0,00%)			(D)	0,00		+	
		Terreni agricoli				0,00		-	
		Annuale	0,00 %	0,00 %	Buono	Buono	0,00		-
		Rend. = 30,55 Superf. = 4733 Vol. = Vani = propriet?							
Identificativi Catastali					Foglio	Numero	Subalt.		
					7	484			
811	B / 298	area verde a margine via corte			(A) 28/01/1991	Cavedon Luca	+ 281.949,69		
		via Corte			(C) 31/12/2008		-		
		Terreno			(U) 28/01/1991	= 281.949,69		+	
		Terreni Indisponibili (0,00%)			(D)	0,00		+	
		Terreni agricoli				0,00		-	
		Annuale	0,00 %	0,00 %	Buono	Buono	0,00		-
		Rend. = 169,86 Superf. = 22683 Vol. = Vani = 1000/1000							
Identificativi Catastali					Foglio	Numero	Subalt.		
					8	41			

Registro Inventario Beni Immobili

16/03/2016

Pagina 381 di 487


Raggruppamento per :					Consegnatario	+	Importo Lordo		
 Voce Patrimonio Terreni agricoli					Conditore	-	Importo IVA		
						=	Valore Iniziale	+	
Progr.	Modello / Codice Inventario	Descrizione Bene			Data Attivazione	Funzione / Servizio	Totali Variazioni		+
		Ubicazione			Data Caricamento		Centro di Costo	Ammortamenti	
		Tipo Bene Immobile			Data Ultima Variaz.	Codifica SEC ' 95	Dismissioni		-
		Natura Bene			Data Dismissione		Stato del Bene	Plus o Minus Valenze	
		Tipo Ammortamento	% Inizio	% Anni Succ.	Causa Dismissione			Valore Attuale	
		Note							
		Dati Catastali							

Quantità Beni	Totale Parziale		
12	+	681.710,92	
	-	0,00	
	=	681.710,92	+
		0,00	+
		0,00	-
		0,00	-
		0,00	+
		681.710,92	=

Registro Inventario Beni Immobili

16/03/2016


Pagina 382 di 487

Raggruppamento per :					Consegnatario		+	Importo Lordo	
 Voce Patrimonio Terreni agricoli					Conditore		-	Importo IVA	
							=	Valore Iniziale	+
Progr.	Modello / Codice Inventario	Descrizione Bene			Data Attivazione	Funzione / Servizio	Totali Variazioni		+
		Ubicazione			Data Caricamento		Ammortamenti		-
		Tipo Bene Immobile			Data Ultima Variaz.	Centro di Costo	Dismissioni		-
		Natura Bene			Data Dismissione	Codifica SEC ' 95	Plus o Minus Valenze		+
		Tipo Ammortamento	% Inizio	% Anni Succ.	Causa Dismissione	Stato del Bene	Valore Attuale		=
Note									
Dati Catastali									
812	C / 300	area verde via corte			(A) 28/01/1991	Cavedon Luca	+ 92.263,86		
		via Corte			(C) 31/12/2008		-		
		Terreno			(U) 28/01/1991	= 92.263,86		+	
		Terreni Disponibili (0,00%)			(D)	0,00		+	
		Terreni agricoli				0,00		-	
		Annuale			0,00 %	0,00 %	Buono	Buono	92.263,86
Rend. = 45,43 Superf. = 6066 Vol. = Vani = propriet?									
Identificativi Catastali				Foglio	Numero	Subalt.			
				8	235				
813	C / 301	area verde a margine via corte			(A) 28/01/1991	Cavedon Luca	+ 54.603,90		
		via Corte			(C) 31/12/2008		-		
		Terreno			(U) 28/01/1991	= 54.603,90		+	
		Terreni Disponibili (0,00%)			(D)	0,00		+	
		Terreni agricoli				0,00		-	
		Annuale			0,00 %	0,00 %	Buono	Buono	54.603,90
Rend. = 26,88 Superf. = 3590 Vol. = Vani = 1000/1000									
Identificativi Catastali				Foglio	Numero	Subalt.			
				8	298				

Registro Inventario Beni Immobili

16/03/2016


Pagina 383 di 487

Raggruppamento per :					Consegnatario		+	Importo Lordo	
 Voce Patrimonio Terreni agricoli					Conduttore		-	Importo IVA	
							=	Valore Iniziale	+
Progr.	Modello / Codice Inventario	Descrizione Bene			Data Attivazione	Funzione / Servizio	Totali Variazioni		
		Ubicazione			Data Caricamento		+ -		
		Tipo Bene Immobile			Data Ultima Variaz.	Centro di Costo	Ammortamenti		
		Natura Bene			Data Dismissione	Codifica SEC ' 95	Dismissioni		
		Tipo	Ammortamento	% Inizio	% Anni Succ.	Causa Dismissione	Stato del Bene	Plus o Minus Valenze	
								=	Valore Attuale
		Note							
		Dati Catastali							
814	C / 302	area verde via damiano chiesa			(A) 02/08/2001	Cavedon Luca	+ 20.487,87		
		via damiano chiesa			(C) 31/12/2008		-		
		Terreno			(U) 02/08/2001	Buono	= 20.487,87		
		Terreni Disponibili (0,00%)			(D)		0,00		
		Terreni agricoli					0,00		
		Annuale			0,00 %		0,00 %	Buono	Buono
Rend. = 9,74 Superf. = 1347 Vol. = Vani = propriet?								20.487,87	
Identificativi Catastali				Foglio	Numero	Subalt.			
				8	468				
815	C / 303	area verde a margine via zanella			(A) 28/01/1991	Cavedon Luca	+ 19.742,58		
		via Zanella			(C) 31/12/2008		-		
		Terreno			(U) 28/01/1991	Buono	= 19.742,58		
		Terreni Disponibili (0,00%)			(D)		0,00		
		Terreni agricoli					0,00		
		Annuale			0,00 %		0,00 %	Buono	Buono
Rend. = 10,73 Superf. = 1298 Vol. = Vani = propriet?								19.742,58	
Identificativi Catastali				Foglio	Numero	Subalt.			
				8	652				

Registro Inventario Beni Immobili

16/03/2016

Pagina 384 di 487


Raggruppamento per :					Consegnatario	+	Importo Lordo		
 Voce Patrimonio Terreni agricoli					Conduttore	-	Importo IVA		
							=	Valore Iniziale	+
Progr.	Modello / Codice Inventario	Descrizione Bene			Data Attivazione	Funzione / Servizio	Totali Variazioni		+
		Ubicazione			Data Caricamento		Centro di Costo	Ammortamenti	
		Tipo Bene Immobile			Data Ultima Variaz.	Codifica SEC ' 95	Dismissioni		-
		Natura Bene			Data Dismissione		Stato del Bene	Plus o Minus Valenze	
		Tipo Ammortamento	% Inizio	% Anni Succ.	Causa Dismissione	Valore Attuale		=	
Note									
Dati Catastali									
816	C / 304	area verde Miola ex torrente Rostone			(A) 06/11/2008	Cavedon Luca	+ 18.069,48		
		via Santa Rosa			(C) 31/12/2008		-		
		Terreno			(U) 06/11/2008		= 18.069,48		+
		Terreni Disponibili (0,00%)			(D)		0,00		+
		Terreni agricoli					0,00		-
		Annuale	0,00 %	0,00 %	Buono	Buono	18.069,48		
Rend.= Superf.= 1188 Vol.= Vani= propriet?									
Identificativi Catastali			Foglio	Numero	Subalt.				
			8	729					

Quantità Beni	Totale Parziale		
5	+	205.167,69	
	-	0,00	
	=	205.167,69	
		0,00	
		0,00	
	0,00	-	
	0,00	-	
	0,00	+	
		205.167,69	=

Registro Inventario Beni Immobili

16/03/2016

Pagina 385 di 487


Raggruppamento per :					Consegnatario		+	Importo Lordo		
 Voce Patrimonio Terreni agricoli					Conditore		-	Importo IVA		
							=	Valore Iniziale	+	
Progr.	Modello / Codice Inventario	Descrizione Bene			Data Attivazione	Funzione / Servizio	Totali Variazioni			
		Ubicazione			Data Caricamento		+ -			
		Tipo Bene Immobile			Data Ultima Variaz.	Centro di Costo	Ammortamenti			
		Natura Bene			Data Dismissione	Codifica SEC ' 95	Dismissioni			
		Tipo	Ammortamento	% Inizio	% Anni Succ.	Causa Dismissione	Stato del Bene	Plus o Minus Valenze		+
								Valore Attuale		=
Note										
Dati Catastali										
817	B / 311	area verde via cesare battisti			(A) 02/10/1985	Cavedon Luca	+		7.706,60	
		via cesare battisti			(C) 31/12/2008		-			
		Terreno			(U) 02/10/1985	=		7.706,60	+	
		Terreni Indisponibili (0,00%)			(D)			0,00	+	
		Terreni agricoli						0,00	-	
		Annuale			0,00 %	0,00 %	Buono	Buono	7.706,60	
Rend. = 4,64 Superf. = 620 Vol. = Vani= propriet?										
Identificativi Catastali				Foglio	Numero	Subalt.				
				8	876					

Quantità Beni	Totale Parziale		
1	+	7.706,60	
	-	0,00	
	=	7.706,60	+
		0,00	+
		0,00	-
	0,00	-	
	0,00	-	
	0,00	+	
		7.706,60	=

Registro Inventario Beni Immobili

16/03/2016


Pagina 386 di 487

Raggruppamento per :					Consegnatario		+	Importo Lordo		
 Voce Patrimonio Terreni agricoli					Conduittore		-	Importo IVA		
							=	Valore Iniziale	+	
Progr.	Modello / Codice Inventario	Descrizione Bene			Data Attivazione	Funzione / Servizio		Totali Variazioni	+	
		Ubicazione			Data Caricamento	Centro di Costo			-	
		Tipo Bene Immobile			Data Ultima Variaz.	Codifica SEC ' 95			-	
		Natura Bene			Data Dismissione	Stato del Bene		Plus o Minus Valenze	+	
		Tipo	Ammortamento	% Inizio	% Anni Succ.	Causa Dismissione		Valore Attuale	=	
Note										
Dati Catastali										
818	C / 313	area verde via cesare battisti			(A) 13/09/1985	Cavedon Luca		+	4.258,80	
		via cesare battisti			(C) 31/12/2008			-		
		Terreno			(U) 13/09/1985			=	4.258,80	+
		Terreni Disponibili (0,00%)			(D)				0,00	+
		Terreni agricoli							0,00	-
		Annuale	0,00 %	0,00 %	Buono	Buono				0,00
Rend. = 2,31 Superf. = 280 Vol. = Vani = propriet?										
Identificativi Catastali				Foglio	Numero	Subalt.				
				8	886					
819	C / 314	area verde via zanella			(A) 08/11/2001	Cavedon Luca		+	4.775,94	
		via Zanella			(C) 31/12/2008			-		
		Terreno			(U) 08/11/2001			=	4.775,94	+
		Terreni Disponibili (0,00%)			(D)				0,00	+
		Terreni agricoli							0,00	-
		Annuale	0,00 %	0,00 %	Buono	Buono				0,00
Rend. = 2,27 Superf. = 314 Vol. = Vani = propriet?										
Identificativi Catastali				Foglio	Numero	Subalt.				
				8	1028					

Registro Inventario Beni Immobili

16/03/2016


Pagina 387 di 487

Raggruppamento per :					Consegnatario		+	Importo Lordo		
 Voce Patrimonio Terreni agricoli					Conduittore		-	Importo IVA		
							=	Valore Iniziale	+	
Progr.	Modello / Codice Inventario	Descrizione Bene			Data Attivazione	Funzione / Servizio	Totali Variazioni		+	
		Ubicazione			Data Caricamento		Ammortamenti		-	
		Tipo Bene Immobile			Data Ultima Variaz.	Centro di Costo	Dismissioni		-	
		Natura Bene			Data Dismissione	Codifica SEC ' 95	Plus o Minus Valenze		+	
		Tipo	Ammortamento	% Inizio	% Anni Succ.	Causa Dismissione	Stato del Bene	Valore Attuale		=
Note										
Dati Catastali										
820	C / 315	area verde via zanella			(A) 28/01/1991	Cavedon Luca	+		21.811,14	
		via Zanella			(C) 31/12/2008		-			
		Terreno			(U) 28/01/1991	=		21.811,14	+	
		Terreni Disponibili (0,00%)			(D)			0,00	+	
		Terreni agricoli						0,00	-	
		Annuale			0,00 %	0,00 %	Buono	Buono	21.811,14	
Rend. = 10,37 Superf. = 1434 Vol. = Vani = propriet?										
Identificativi Catastali				Foglio	Numero	Subalt.				
				8	1131					
821	C / 355	area verde Ex Miola			(A) 28/02/1994	Cavedon Luca	+		424.967,40	
		via Santa Rosa			(C) 31/12/2008		-			
		Terreno			(U) 28/02/1994	=		424.967,40	+	
		Terreni Disponibili (0,00%)			(D)			0,00	+	
		Terreni agricoli						0,00	-	
		Annuale			0,00 %	0,00 %	Buono	Buono	424.967,40	
Rend. = 209,23 Superf. = 27940 Vol. = Vani = propriet?										
Identificativi Catastali				Foglio	Numero	Subalt.				
				8	223					

Registro Inventario Beni Immobili

16/03/2016

Pagina 388 di 487


Raggruppamento per :					Consegnatario		+	Importo Lordo	
 Voce Patrimonio Terreni agricoli					Conduittore		-	Importo IVA	
							=	Valore Iniziale	+
Progr.	Modello / Codice Inventario	Descrizione Bene			Data Attivazione	Funzione / Servizio	Totali Variazioni		+
		Ubicazione			Data Caricamento		Ammortamenti		-
		Tipo Bene Immobile			Data Ultima Variaz.	Centro di Costo	Dismissioni		-
		Natura Bene			Data Dismissione	Codifica SEC ' 95	Plus o Minus Valenze		+
		Tipo Ammortamento	% Inizio	% Anni Succ.	Causa Dismissione	Stato del Bene	Valore Attuale		=
Note									
Dati Catastali									
822	C / 356	area verde margine via Manzoni			(A) 03/02/1981	Cavedon Luca	+	85.738,77	
		via Manzoni			(C) 31/12/2008			-	
		Terreno			(U) 03/02/1981		=	85.738,77	+
		Terreni Disponibili (0,00%)			(D)			0,00	+
		Terreni agricoli						0,00	-
		Annuale	0,00 %	0,00 %	Buono	Buono		0,00	-
		Rend. = 40,76 Superf. = 5637 Vol. = Vani = propriet?						0,00	-
								0,00	+
Identificativi Catastali					Foglio	Numero	Subalt.		
					8	226			

Quantità Beni	Totale Parziale	
5	+	541.552,05
	-	0,00
	=	541.552,05
		0,00
		0,00
	0,00	-
	0,00	-
	0,00	+
		541.552,05

Registro Inventario Beni Immobili

16/03/2016


Pagina 389 di 487

Raggruppamento per :					Consegnatario		+	Importo Lordo	
 Voce Patrimonio Terreni agricoli					Conducente		-	Importo IVA	
							=	Valore Iniziale	+
Progr.	Modello / Codice Inventario	Descrizione Bene			Data Attivazione	Funzione / Servizio	Totali Variazioni		+
		Ubicazione			Data Caricamento		Ammortamenti		-
		Tipo Bene Immobile			Data Ultima Variaz.	Centro di Costo	Dismissioni		-
		Natura Bene			Data Dismissione	Codifica SEC ' 95	Plus o Minus Valenze		+
		Tipo Ammortamento	% Inizio	% Anni Succ.	Causa Dismissione	Stato del Bene	Valore Attuale		=
Note									
Dati Catastali									
823	B / 357	area di propriet... comunale anche se all'interno di una propriet... privata			(A) 19/08/2008	Cavedon Luca	+ 1.243,00		
		via Manzoni			(C) 31/12/2008		-		
		Terreno			(U) 19/08/2008		= 1.243,00		+
		Terreni Indisponibili (0,00%)			(D)		0,00		+
		Terreni agricoli					0,00		-
		Annuale	0,00 %	0,00 %	Buono	Buono	0,00		-
		Rend.= Superf.= 100 Vol.= Vani= propriet?							
Identificativi Catastali					Foglio	Numero	Subalt.		
					8	1249			
824	B / 358	area verde Miola lungo via Manzoni			(A) 31/08/2001	Cavedon Luca	+ 242.161,26		
		via Alessandro Manzoni			(C) 31/12/2008		-		
		Terreno			(U) 31/08/2001		= 242.161,26		+
		Terreni Indisponibili (0,00%)			(D)		0,00		+
		Terreni agricoli					0,00		-
		Annuale	0,00 %	0,00 %	Buono	Buono	0,00		-
		Rend.= 160,99 Superf.= 19482 Vol.= Vani= propriet?							
Identificativi Catastali					Foglio	Numero	Subalt.		
					8	1275			

Registro Inventario Beni Immobili

16/03/2016

Pagina 390 di 487


Raggruppamento per :					Consegnatario		+	Importo Lordo		
 Voce Patrimonio Terreni agricoli					Conditore		-	Importo IVA		
							=	Valore Iniziale	+	
Progr.	Modello / Codice Inventario	Descrizione Bene			Data Attivazione	Funzione / Servizio	Totali Variazioni			
		Ubicazione			Data Caricamento		Centro di Costo	Ammortamenti		
		Tipo Bene Immobile			Data Ultima Variaz.	Codifica SEC ' 95	Dismissioni			
		Natura Bene			Data Dismissione		Stato del Bene	Plus o Minus Valenze		
		Tipo	Ammortamento	% Inizio	% Anni Succ.	Causa Dismissione		=	Valore Attuale	=
Note										
Dati Catastali										
825	B / 359	marciapiede a margine via manzoni			(A) 31/08/2001	Cavedon Luca	+	8.178,94		
		via Alessandro Manzoni			(C) 31/12/2008		-			
		Terreno			(U) 31/08/2001	Buono	=	8.178,94		
		Terreni Indisponibili (0,00%)			(D)			0,00		
		Terreni agricoli						0,00		
		Annuale	0,00 %	0,00 %	Buono		0,00			
Rend. = 5,44 Superf. = 658 Vol. = Vani= propriet?										
Identificativi Catastali				Foglio	Numero	Subalt.				
				8	1276					

Quantità Beni		Totale Parziale	
3	+	251.583,20	
	-	0,00	
	=	251.583,20	+
		0,00	+
		0,00	-
		0,00	-
		0,00	+
		251.583,20	=

Registro Inventario Beni Immobili

16/03/2016

Pagina 391 di 487


Raggruppamento per :					Consegnatario		+	Importo Lordo	
 Voce Patrimonio Terreni agricoli					Conditore		-	Importo IVA	
							=	Valore Iniziale	+
Progr.	Modello / Codice Inventario	Descrizione Bene			Data Attivazione	Funzione / Servizio	Totali Variazioni		+
		Ubicazione			Data Caricamento		Ammortamenti		-
		Tipo Bene Immobile			Data Ultima Variaz.	Centro di Costo	Dismissioni		-
		Natura Bene			Data Dismissione	Codifica SEC ' 95	Plus o Minus Valenze		+
		Tipo Ammortamento	% Inizio	% Anni Succ.	Causa Dismissione	Stato del Bene	Valore Attuale		=
Note									
Dati Catastali									
826	C / 360	area verde Miola a margine via Manzoni			(A) 31/08/2001	Cavedon Luca	+ 38.998,44		
		via Manzoni			(C) 31/12/2008		-		
		Terreno			(U) 31/08/2001	= 38.998,44		+	
		Terreni Disponibili (0,00%)			(D)	0,00		+	
		Terreni agricoli				0,00		-	
		Annuale	0,00 %	0,00 %	Buono	Buono	38.998,44		
Rend. = 16,55 Superf. = 2564 Vol. = Vani = propriet?									
Identificativi Catastali				Foglio	Numero	Subalt.			
				8	1281				

Quantità Beni	Totale Parziale	
1	+	38.998,44
	-	0,00
	=	38.998,44
		0,00
		0,00
	0,00	+
	0,00	-
	0,00	-
	0,00	+
	38.998,44	=

Registro Inventario Beni Immobili

16/03/2016


Pagina 392 di 487

Raggruppamento per :					Consegnatario		+	Importo Lordo	
 Voce Patrimonio Terreni agricoli					Conditore		-	Importo IVA	
							=	Valore Iniziale	+
Progr.	Modello / Codice Inventario	Descrizione Bene			Data Attivazione	Funzione / Servizio	Totali Variazioni		+
		Ubicazione			Data Caricamento		Ammortamenti		-
		Tipo Bene Immobile			Data Ultima Variaz.	Centro di Costo	Dismissioni		-
		Natura Bene			Data Dismissione	Codifica SEC ' 95	Plus o Minus Valenze		+
		Tipo Ammortamento	% Inizio	% Anni Succ.	Causa Dismissione	Stato del Bene	Valore Attuale		=
Note									
Dati Catastali									
827	B / 362	area verde Miola a margine via Manzoni			(A) 31/08/2001	Cavedon Luca	+ 19.415,66		
		via Manzoni			(C) 31/12/2008		-		
		Terreno			(U) 31/08/2001	= 19.415,66		+	
		Terreni Indisponibili (0,00%)			(D)	0,00		+	
		Terreni agricoli				0,00		-	
		Annuale			0,00 %	0,00 %	Buono	Buono	19.415,66
Rend. = 6,45 Superf. = 1562 Vol. = Vani = propriet?									
Identificativi Catastali				Foglio	Numero	Subalt.			
				8	1283				
828	B / 364	area verde Miola via Santa Rosa			(A) 28/02/1994	Cavedon Luca	+ 443.154,36		
		via Santa Rosa			(C) 31/12/2008		-		
		Terreno			(U) 28/02/1994	= 443.154,36		+	
		Terreni Indisponibili (0,00%)			(D)	0,00		+	
		Terreni agricoli				0,00		-	
		Annuale			0,00 %	0,00 %	Buono	Buono	443.154,36
Rend. = 294,6 Superf. = 35652 Vol. = Vani = propriet?									
Identificativi Catastali				Foglio	Numero	Subalt.			
				8	1285				

Registro Inventario Beni Immobili

16/03/2016

Pagina 393 di 487


Raggruppamento per :					Consegnatario		+	Importo Lordo	
 Voce Patrimonio Terreni agricoli					Conditore		-	Importo IVA	
							=	Valore Iniziale	+
Progr.	Modello / Codice Inventario	Descrizione Bene			Data Attivazione	Funzione / Servizio	Totali Variazioni		+
		Ubicazione			Data Caricamento		Centro di Costo	Ammortamenti	
		Tipo Bene Immobile			Data Ultima Variaz.	Codifica SEC ' 95	Dismissioni		-
		Natura Bene			Data Dismissione		Stato del Bene	Plus o Minus Valenze	
		Tipo Ammortamento	% Inizio	% Anni Succ.	Causa Dismissione	Valore Attuale		=	
Note									
Dati Catastali									
829	B / 367	terreno Miola lungo via santa rosa			(A) 28/02/1994	Cavedon Luca	+ 25.978,70		
		via Santa Rosa			(C) 31/12/2008		-		
		Terreno			(U) 28/02/1994	= 25.978,70		+	
		Terreni Indisponibili (0,00%)			(D)	0,00		+	
		Terreni agricoli				0,00		-	
		Annuale		0,00 %	0,00 %	Buono	Buono	25.978,70	
Rend. = 10,79 Superf. = 2090 Vol. = Vani = propriet?									
Identificativi Catastali				Foglio	Numero	Subalt.			
				8	1319				

Quantità Beni		Totale Parziale	
3	+	488.548,72	
	-	0,00	
	=	488.548,72	+
		0,00	+
		0,00	-
		0,00	-
		0,00	+
		488.548,72	=

Registro Inventario Beni Immobili

16/03/2016

Pagina 394 di 487


Raggruppamento per :					Consegnatario		+	Importo Lordo		
 Voce Patrimonio Terreni agricoli					Conduittore		-	Importo IVA		
							=	Valore Iniziale	+	
Progr.	Modello / Codice Inventario	Descrizione Bene			Data Attivazione	Funzione / Servizio	Totali Variazioni		+	
		Ubicazione			Data Caricamento		Ammortamenti		-	
		Tipo Bene Immobile			Data Ultima Variaz.	Centro di Costo	Dismissioni		-	
		Natura Bene			Data Dismissione	Codifica SEC ' 95	Plus o Minus Valenze		+	
		Tipo	Ammortamento	% Inizio	% Anni Succ.	Causa Dismissione	Stato del Bene	Valore Attuale		=
Note										
Dati Catastali										
830	C / 403	fabbricato demolito area di propriet... comunale (pertinenza alloggi anziani)			(A) 17/03/1998	Cavedon Luca	+		851,76	
					(C) 31/12/2008		-			
		VIA ROMA			(U) 17/03/1998			=	851,76	+
		Terreno			(D)			0,00		+
		Terreni Disponibili (0,00%)						0,00		-
		Terreni agricoli						0,00		-
		Annuale	0,00 %	0,00 %	Buono	Buono	851,76			
Rend. = 60,74 Superf. = 56 Vol. = Vani= propriet?										
Identificativi Catastali				Foglio	Numero	Subalt.				
				8	447	4				

Quantità Beni	Totale Parziale	
1	+	851,76
	-	0,00
	=	851,76
		0,00
		0,00
		0,00
	851,76	=

Registro Inventario Beni Immobili

16/03/2016


Pagina 395 di 487

Raggruppamento per :					Consegnatario		+	Importo Lordo	
 Voce Patrimonio Terreni agricoli					Conditore		-	Importo IVA	
							=	Valore Iniziale	+
Progr.	Modello / Codice Inventario	Descrizione Bene			Data Attivazione	Funzione / Servizio	Totali Variazioni		+
		Ubicazione			Data Caricamento		Ammortamenti		-
		Tipo Bene Immobile			Data Ultima Variaz.	Centro di Costo	Dismissioni		-
		Natura Bene			Data Dismissione	Codifica SEC ' 95	Plus o Minus Valenze		+
		Tipo Ammortamento	% Inizio	% Anni Succ.	Causa Dismissione	Stato del Bene	Valore Attuale		=
Note									
Dati Catastali									
831	B / 404	area adiacente ecostazione			(A) 03/10/2000	Cavedon Luca	+ 3.467,97		
		via Monte Pasubio			(C) 31/12/2008		-		
		Terreno			(U) 03/10/2000		= 3.467,97		+
		Terreni Indisponibili (0,00%)			(D)		0,00		+
		Terreni agricoli					0,00		-
		Annuale	0,00 %	0,00 %	Buono	Buono	0,00		-
		Rend. = 1,22 Superf. = 279 Vol. = Vani = propriet?							
Identificativi Catastali					Foglio	Numero	Subalt.		
					1	1623			
832	B / 405	area margine ecostazione			(A) 06/07/2006	Cavedon Luca	+ 62.734,21		
		via Monte Pasubio			(C) 31/12/2008		-		
		Terreno			(U) 06/07/2006		= 62.734,21		+
		Terreni Indisponibili (0,00%)			(D)		0,00		+
		Terreni agricoli					0,00		-
		Annuale	0,00 %	0,00 %	Buono	Buono	0,00		-
		Rend. = 22,16 Superf. = 5047 Vol. = Vani = propriet?							
Identificativi Catastali					Foglio	Numero	Subalt.		
					1	1933			

Registro Inventario Beni Immobili

16/03/2016

Pagina 396 di 487

Raggruppamento per :					Consegnatario		+	Importo Lordo	
 Voce Patrimonio Terreni agricoli					Conditore		-	Importo IVA	
							=	Valore Iniziale	+
Progr.	Modello / Codice Inventario	Descrizione Bene			Data Attivazione	Funzione / Servizio	Totali Variazioni		+
		Ubicazione			Data Caricamento		Centro di Costo	Ammortamenti	
		Tipo Bene Immobile			Data Ultima Variaz.	Codifica SEC ' 95	Dismissioni		-
		Natura Bene			Data Dismissione		Stato del Bene	Plus o Minus Valenze	
		Tipo	Ammortamento	% Inizio	% Anni Succ.	Causa Dismissione		Valore Attuale	
Note									
Dati Catastali									
833	B / 406	area margine ecostazione			(A) 06/07/2006	Cavedon Luca	+ 1.727,77		
		via Monte Pasubio			(C) 31/12/2008		-		
		Terreno			(U) 06/07/2006		= 1.727,77		+
		Terreni Indisponibili (0,00%)			(D)		0,00		+
		Terreni agricoli					0,00		-
		Annuale	0,00 %	0,00 %	Buono	Buono	0,00		-
		Rend. = 0,61 Superf. = 139 Vol. = Vani = propriet?							
Identificativi Catastali					Foglio	Numero	Subalt.		
					1	1935			
834	B / 420	PARCO VIA COLOMBO ATTIGUO SCUOLA			(A) 28/01/1991	Cavedon Luca	+ 43.231,54		
		via Colombo			(C) 31/12/2008		-		
		Terreno			(U) 28/01/1991		= 43.231,54		+
		Terreni Indisponibili (0,00%)			(D)		0,00		+
		Terreni agricoli					0,00		-
		Annuale	0,00 %	0,00 %	Buono	Buono	0,00		-
		Rend. = 22,45 Superf. = 3478 Vol. = Vani = 1000/1000							
Identificativi Catastali					Foglio	Numero	Subalt.		
					1	99			

Registro Inventario Beni Immobili

16/03/2016

Pagina 397 di 487


Raggruppamento per :					Consegnatario	+	Importo Lordo		
 Voce Patrimonio Terreni agricoli					Conditore	-	Importo IVA		
						=	Valore Iniziale	+	
Progr.	Modello / Codice Inventario	Descrizione Bene			Data Attivazione	Funzione / Servizio	Totali Variazioni		+
		Ubicazione			Data Caricamento		Centro di Costo	Ammortamenti	
		Tipo Bene Immobile			Data Ultima Variaz.	Codifica SEC ' 95	Dismissioni		-
		Natura Bene			Data Dismissione		Stato del Bene	Plus o Minus Valenze	
		Tipo Ammortamento	% Inizio	% Anni Succ.	Causa Dismissione			Valore Attuale	
		Note							
		Dati Catastali							

Quantità Beni	Totale Parziale		
4	+	111.161,49	
	-	0,00	
	=	111.161,49	+
		0,00	+
		0,00	-
		0,00	-
		0,00	+
		111.161,49	=

Registro Inventario Beni Immobili

16/03/2016

Pagina 398 di 487


Raggruppamento per :					Consegnatario	+	Importo Lordo		
 Voce Patrimonio Terreni agricoli					Conduttore	-	Importo IVA		
							=	Valore Iniziale	+
Progr.	Modello / Codice Inventario	Descrizione Bene			Data Attivazione	Funzione / Servizio	Totali Variazioni		+
		Ubicazione			Data Caricamento		Centro di Costo	Ammortamenti	
		Tipo Bene Immobile			Data Ultima Variaz.	Codifica SEC ' 95	Dismissioni		-
		Natura Bene			Data Dismissione		Stato del Bene	Plus o Minus Valenze	
		Tipo Ammortamento	% Inizio	% Anni Succ.	Causa Dismissione			=	Valore Attuale
Note									
Dati Catastali									
835	C / 422	Terreno seminativo adacente ecostazione			(A) 31/12/2004	Cavedon Luca	+ 54.375,75		
		via Monte Pasubio			(C) 31/12/2008		-		
		Terreno			(U) 31/12/2004	= 54.375,75		+	
		Terreni Disponibili (0,00%)			(D)	0,00		+	
		Terreni agricoli				0,00		-	
		Annuale	0,00 %	0,00 %	Buono	Buono	0,00		+
Rend. = 15,69 Superf. = 3575 Vol. = Vani = 1000/1000									
Identificativi Catastali			Foglio	Numero	Subalt.				
			1	462					

Quantità Beni	Totale Parziale		
1	+	54.375,75	
	-	0,00	
	=	54.375,75	+
		0,00	+
		0,00	-
		0,00	-
		0,00	+
		54.375,75	=

Registro Inventario Beni Immobili

16/03/2016

Pagina 399 di 487


Raggruppamento per :					Consegnatario		+	Importo Lordo	
 Voce Patrimonio Terreni agricoli					Conditore		-	Importo IVA	
							=	Valore Iniziale	+
Progr.	Modello / Codice Inventario	Descrizione Bene			Data Attivazione	Funzione / Servizio	Totali Variazioni		+
		Ubicazione			Data Caricamento		Ammortamenti		-
		Tipo Bene Immobile			Data Ultima Variaz.	Centro di Costo	Dismissioni		-
		Natura Bene			Data Dismissione	Codifica SEC ' 95	Plus o Minus Valenze		+
		Tipo Ammortamento	% Inizio	% Anni Succ.	Causa Dismissione	Stato del Bene	Valore Attuale		=
Note									
Dati Catastali									
836	B / 423	PARCO VILLAGGIO VENEZIA			(A) 31/12/2004	Cavedon Luca	+ 35.549,80		
		via Vicenza			(C) 31/12/2008		-		
		Terreno			(U) 31/12/2004		= 35.549,80		+
		Terreni Indisponibili (0,00%)			(D)		0,00		+
		Terreni agricoli					0,00		-
		Annuale	0,00 %	0,00 %	Buono	Buono	0,00		-
		Rend. = 18,46 Superf. = 2860 Vol. = Vani = 1000/1000					0,00		+
Identificativi Catastali					Foglio	Numero	Subalt.		
					1	721			

Quantità Beni	Totale Parziale	
1	+	35.549,80
	-	0,00
	=	35.549,80
		0,00
		0,00
	0,00	+
	0,00	-
	0,00	-
	0,00	+
		35.549,80
		=

Registro Inventario Beni Immobili

16/03/2016

Pagina 400 di 487


Raggruppamento per :					Consegnatario	+	Importo Lordo		
 Voce Patrimonio Terreni agricoli					Conduttore	-	Importo IVA		
							=	Valore Iniziale	+
Progr.	Modello / Codice Inventario	Descrizione Bene			Data Attivazione	Funzione / Servizio	Totali Variazioni		+
		Ubicazione			Data Caricamento		Centro di Costo	Ammortamenti	
		Tipo Bene Immobile			Data Ultima Variaz.	Codifica SEC ' 95	Dismissioni		-
		Natura Bene			Data Dismissione		Stato del Bene	Plus o Minus Valenze	
		Tipo Ammortamento	% Inizio	% Anni Succ.	Causa Dismissione			Valore Attuale	=
Note									
Dati Catastali									
837	C / 424	TERRENO ADIACENTE ACQUEDOTTO			(A) 14/10/1985	Cavedon Luca	+	14.738,49	
		via Monte Grappa			(C) 31/12/2008			-	
		Terreno			(U) 14/10/1985		=	14.738,49	+
		Terreni Disponibili (0,00%)			(D)			0,00	+
		Terreni agricoli						0,00	-
		Annuale	0,00 %	0,00 %	Buono	Buono		0,00	-
		Rend. = 4,25 Superf. = 969 Vol. = Vani = 1000/1000						0,00	-
								0,00	+
Identificativi Catastali					Foglio	Numero	Subalt.		
					1	908			

Quantità Beni	Totale Parziale		
1	+	14.738,49	
	-	0,00	
	=	14.738,49	+
		0,00	+
		0,00	-
	0,00	-	
	0,00	+	
	14.738,49	=	

Registro Inventario Beni Immobili

16/03/2016


Pagina 401 di 487

Raggruppamento per :					Consegnatario		+	Importo Lordo	
 Voce Patrimonio Terreni agricoli					Conditore		-	Importo IVA	
							=	Valore Iniziale	+
Progr.	Modello / Codice Inventario	Descrizione Bene			Data Attivazione	Funzione / Servizio	Totali Variazioni		
		Ubicazione			Data Caricamento		+ -		
		Tipo Bene Immobile			Data Ultima Variaz.	Centro di Costo	Ammortamenti		
		Natura Bene			Data Dismissione	Codifica SEC ' 95	Dismissioni		
		Tipo	Ammortamento	% Inizio	% Anni Succ.	Causa Dismissione	Stato del Bene	Plus o Minus Valenze	
								=	Valore Attuale
		Note							
		Dati Catastali							
838	B / 435	area adiacente ecostazione			(A) 03/10/2000	Cavedon Luca	+ 5.692,94		
		via Monte Pasubio			(C) 31/12/2008		-		
		Terreno			(U) 03/10/2000		= 5.692,94		
		Terreni Indisponibili (0,00%)			(D)		0,00		
		Terreni agricoli					0,00		
		Annuale	0,00 %	0,00 %	Buono	Buono	0,00		
		Rend. = 2,01 Superf. = 458 Vol. = Vani = 1000/1000							
Identificativi Catastali					Foglio	Numero	Subalt.		
					1	1624			
839	B / 436	area adiacente ecostazione			(A) 03/10/2000	Cavedon Luca	+ 2.846,47		
		via Monte Pasubio			(C) 31/12/2008		-		
		Terreno			(U) 03/10/2000		= 2.846,47		
		Terreni Indisponibili (0,00%)			(D)		0,00		
		Terreni agricoli					0,00		
		Annuale	0,00 %	0,00 %	Buono	Buono	0,00		
		Rend. = 1,01 Superf. = 229 Vol. = Vani = 1000/1000							
Identificativi Catastali					Foglio	Numero	Subalt.		
					1	1626			

Registro Inventario Beni Immobili

16/03/2016


Pagina 402 di 487

Raggruppamento per :					Consegnatario		+	Importo Lordo	
 Voce Patrimonio Terreni agricoli					Conducente		-	Importo IVA	
							=	Valore Iniziale	+
Progr.	Modello / Codice Inventario	Descrizione Bene			Data Attivazione	Funzione / Servizio	Totali Variazioni		+
		Ubicazione			Data Caricamento		Ammortamenti		-
		Tipo Bene Immobiliare			Data Ultima Variaz.	Centro di Costo	Dismissioni		-
		Natura Bene			Data Dismissione	Codifica SEC ' 95	Plus o Minus Valenze		+
		Tipo Ammortamento	% Inizio	% Anni Succ.	Causa Dismissione	Stato del Bene	Valore Attuale		=
Note									
Dati Catastali									
840	B / 437	area adiacente ecostazione			(A) 03/10/2000	Cavedon Luca	+ 7.868,19		
		via Monte Pasubio			(C) 31/12/2008		-		
		Terreno			(U) 03/10/2000		= 7.868,19		+
		Terreni Indisponibili (0,00%)			(D)		0,00		+
		Terreni agricoli					0,00		-
		Annuale	0,00 %	0,00 %	Buono	Buono	0,00		-
		Rend. = 2,78 Superf. = 633 Vol. = Vani = 1000/1000							
Identificativi Catastali					Foglio	Numero	Subalt.		
					1	1627			
841	B / 438	area adiacente ecostazione			(A) 03/10/2000	Cavedon Luca	+ 1.280,29		
		via Monte Pasubio			(C) 31/12/2008		-		
		Terreno			(U) 03/10/2000		= 1.280,29		+
		Terreni Indisponibili (0,00%)			(D)		0,00		+
		Terreni agricoli					0,00		-
		Annuale	0,00 %	0,00 %	Buono	Buono	0,00		-
		Rend. = 0,45 Superf. = 103 Vol. = Vani = 1000/1000							
Identificativi Catastali					Foglio	Numero	Subalt.		
					1	1629			

Registro Inventario Beni Immobili

16/03/2016

Pagina 403 di 487


Raggruppamento per :					Consegnatario	+	Importo Lordo		
 Voce Patrimonio Terreni agricoli					Conduttore	-	Importo IVA		
							=	Valore Iniziale	+
Progr.	Modello / Codice Inventario	Descrizione Bene			Data Attivazione	Funzione / Servizio	Totali Variazioni		+
		Ubicazione			Data Caricamento		Centro di Costo	Ammortamenti	
		Tipo Bene Immobile			Data Ultima Variaz.	Codifica SEC ' 95	Dismissioni		-
		Natura Bene			Data Dismissione		Stato del Bene	Plus o Minus Valenze	
		Tipo Ammortamento	% Inizio	% Anni Succ.	Causa Dismissione	Valore Attuale		=	
Note									
Dati Catastali									
842	B / 465	TERRENO PERTINENZA SEDE MUNICIPALE VIA MAZZINI			(A) 31/12/2005	Cavedon Luca	+ 36.544,20		
		via MAzzini			(C) 31/12/2008		-		
		Terreno			(U) 31/12/2005		= 36.544,20		+
		Terreni Indisponibili (0,00%)			(D)		0,00		+
		Terreni agricoli					0,00		-
		Annuale	0,00 %	0,00 %	Buono	Buono	0,00		-
		Rend. = 15,18 Superf. = 2940 Vol. = Vani = 1000/1000					0,00		-
							0,00		+
Identificativi Catastali					Foglio	Numero	Subalt.		
					3	63			

Quantità Beni	Totale Parziale		
5	+	54.232,09	
	-	0,00	
	=	54.232,09	+
		0,00	+
		0,00	-
	0,00	-	
	0,00	+	
	54.232,09	=	

Registro Inventario Beni Immobili

16/03/2016

Pagina 404 di 487

Raggruppamento per :					Consegnatario		+	Importo Lordo	
 Voce Patrimonio Terreni agricoli					Conditore		-	Importo IVA	
							=	Valore Iniziale	+
Progr.	Modello / Codice Inventario	Descrizione Bene			Data Attivazione	Funzione / Servizio	Totali Variazioni		+
		Ubicazione			Data Caricamento		Ammortamenti		-
		Tipo Bene Immobile			Data Ultima Variaz.	Centro di Costo	Dismissioni		-
		Natura Bene			Data Dismissione	Codifica SEC ' 95	Plus o Minus Valenze		+
		Tipo Ammortamento	% Inizio	% Anni Succ.	Causa Dismissione	Stato del Bene	Valore Attuale		=
Note									
Dati Catastali									
843	C / 466	area verde lungo via mazzini			(A) 18/03/1986	Cavedon Luca	+ 25.339,86		
		via MAzzini			(C) 31/12/2008		-		
		Terreno			(U) 18/03/1986	= 25.339,86		+	
		Terreni Disponibili (0,00%)			(D)	0,00		+	
		Terreni agricoli				0,00		-	
		Annuale	0,00 %	0,00 %	Buono	Buono	0,00		-
		Rend. = 8,6 Superf. = 1666 Vol. = Vani = 1000/1000							
Identificativi Catastali					Foglio	Numero	Subalt.		
					3	64			
844	C / 468	terreno lungo via mazzini			(A) 03/02/1981	Cavedon Luca	+ 106.591,68		
		via MAzzini			(C) 31/12/2008		-		
		Terreno			(U) 03/02/1981	= 106.591,68		+	
		Terreni Disponibili (0,00%)			(D)	0,00		+	
		Terreni agricoli				0,00		-	
		Annuale	0,00 %	0,00 %	Buono	Buono	0,00		-
		Rend. = 57,91 Superf. = 7008 Vol. = Vani = 1000/1000							
Identificativi Catastali					Foglio	Numero	Subalt.		
					3	101			

Registro Inventario Beni Immobili

16/03/2016

Pagina 405 di 487


Raggruppamento per :					Consegnatario	+	Importo Lordo		
 Voce Patrimonio Terreni agricoli					Conditore	-	Importo IVA		
						=	Valore Iniziale	+	
Progr.	Modello / Codice Inventario	Descrizione Bene			Data Attivazione	Funzione / Servizio	Totali Variazioni		+
		Ubicazione			Data Caricamento	Centro di Costo	Ammortamenti		-
		Tipo Bene Immobile			Data Ultima Variaz.	Codifica SEC ' 95	Dismissioni		-
		Natura Bene			Data Dismissione	Stato del Bene	Plus o Minus Valenze		+
		Tipo Ammortamento	% Inizio	% Anni Succ.	Causa Dismissione		Valore Attuale		=
		Note							
		Dati Catastali							

Quantità Beni	Totale Parziale		
2	+	131.931,54	
	-	0,00	
	=	131.931,54	+
		0,00	+
		0,00	-
		0,00	-
		0,00	+
		131.931,54	=

Registro Inventario Beni Immobili

16/03/2016


Pagina 406 di 487

Raggruppamento per :					Consegnatario	+	Importo Lordo		
 Voce Patrimonio Terreni agricoli					Conduttore	-	Importo IVA		
							=	Valore Iniziale	+
Progr.	Modello / Codice Inventario	Descrizione Bene			Data Attivazione	Funzione / Servizio	Totali Variazioni		+
		Ubicazione			Data Caricamento		Centro di Costo	Ammortamenti	
		Tipo Bene Immobile			Data Ultima Variaz.	Codifica SEC ' 95	Dismissioni		-
		Natura Bene			Data Dismissione		Stato del Bene	Plus o Minus Valenze	
		Tipo Ammortamento	% Inizio	% Anni Succ.	Causa Dismissione			=	Valore Attuale
Note									
Dati Catastali									
845	B / 471	terreno pertinenza chiesetta san rocco			(A) 19/11/1998	Cavedon Luca	+	2.274,69	
		via San Rocco			(C) 31/12/2008		-		
		Terreno			(U) 19/11/1998	=	2.274,69	+	
		Terreni Indisponibili (0,00%)			(D)		0,00	+	
		Terreni agricoli					0,00	-	
		Annuale	0,00 %	0,00 %	Buono	Buono		0,00	-
		Rend. = 1,18 Superf. = 183 Vol. = Vani = 1000/1000						0,00	-
								0,00	-
								0,00	+
								2.274,69	
Identificativi Catastali					Foglio	Numero	Subalt.		
					3	787			
846	B / 476	CENTRO POLISPORTIVO - area impianti sportivi (calcio, tennis, atletica)			(A) 03/02/1981	Cavedon Luca	+	151.148,80	
		viale dello Sport			(C) 31/12/2008		-	0,00	
		Terreno			(U) 09/12/2009	=	151.148,80	+	
		Terreni Indisponibili (0,00%)			(D)		4.440,00	+	
		Terreni agricoli					0,00	-	
		Annuale	0,00 %	0,00 %	Buono	Buono		0,00	-
		Rend. = 87,92 Superf. = 12160 Vol. = Vani = 1000/1000						0,00	-
								0,00	+
								155.588,80	
Identificativi Catastali					Foglio	Numero	Subalt.		
					5	7			

Registro Inventario Beni Immobili

16/03/2016


Pagina 407 di 487

Raggruppamento per :					Consegnatario		+	Importo Lordo	
 Voce Patrimonio Terreni agricoli					Conditore		-	Importo IVA	
							=	Valore Iniziale	+
Progr.	Modello / Codice Inventario	Descrizione Bene			Data Attivazione	Funzione / Servizio	Totali Variazioni		+
		Ubicazione			Data Caricamento		Ammortamenti		-
		Tipo Bene Immobile			Data Ultima Variaz.	Centro di Costo	Dismissioni		-
		Natura Bene			Data Dismissione	Codifica SEC ' 95	Plus o Minus Valenze		+
		Tipo Ammortamento	% Inizio	% Anni Succ.	Causa Dismissione	Stato del Bene	Valore Attuale		=
Note									
Dati Catastali									
847	B / 478	PARCO ROMANATI LUNGO VIA VERDI			(A) 28/01/1991	Cavedon Luca	+ 45.195,48		
		via verdi			(C) 31/12/2008		-		
		Terreno			(U) 28/01/1991	= 45.195,48		+	
		Terreni Indisponibili (0,00%)			(D)	0,00		+	
		Terreni agricoli				0,00		-	
		Annuale	0,00 %	0,00 %	Buono	Buono	0,00		-
		Rend. = 27,23 Superf. = 3636 Vol. = Vani = 1000/1000							
Identificativi Catastali					Foglio	Numero	Subalt.		
					5	51			
848	B / 479	TERRENO LUNGO VIA VERDI FRONTE INGRESSO CIMITERO			(A) 31/12/2006	Cavedon Luca	+ 6.215,00		
		via verdi			(C) 31/12/2008		-		
		Terreno			(U) 31/12/2006	= 6.215,00		+	
		Terreni Indisponibili (0,00%)			(D)	0,00		+	
		Terreni agricoli				0,00		-	
		Annuale	0,00 %	0,00 %	Buono	Buono	0,00		-
		Rend. = 0,49 Superf. = 500 Vol. = Vani = 1000/1000							
Identificativi Catastali					Foglio	Numero	Subalt.		
					5	55			

Registro Inventario Beni Immobili

16/03/2016

Pagina 408 di 487


Raggruppamento per :					Consegnatario	+	Importo Lordo				
 Voce Patrimonio Terreni agricoli					Conduttore	-	Importo IVA				
							=	Valore Iniziale	+		
Progr.	Modello / Codice Inventario	Descrizione Bene			Data Attivazione	Funzione / Servizio	Totali Variazioni		+		
		Ubicazione			Data Caricamento		Centro di Costo	Ammortamenti		-	
		Tipo Bene Immobile			Data Ultima Variaz.	Codifica SEC ' 95	Dismissioni		-		
		Natura Bene			Data Dismissione		Stato del Bene	Plus o Minus Valenze		+	
		Tipo Ammortamento	% Inizio	% Anni Succ.	Causa Dismissione			=	Valore Attuale		
Note											
Dati Catastali											
849	B / 481	area impianti sportivi			(A) 28/01/1991	Cavedon Luca	+	313.422,45			
		viale dello Sport			(C) 31/12/2008			-			
		Terreno			(U) 28/01/1991		=	313.422,45		+	
		Terreni Indisponibili (0,00%)			(D)				0,00		+
		Terreni agricoli							0,00		-
		Annuale	0,00 %	0,00 %	Buono	Buono		313.422,45			
Rend. = 188,83 Superf. = 25215 Vol. = Vani = 1000/1000											
Identificativi Catastali			Foglio	Numero	Subalt.						
			5	77							

Quantità Beni	Totale Parziale	
5	+	518.256,42
	-	0,00
	=	518.256,42
		4.440,00
		0,00
	0,00	-
	0,00	-
	0,00	+
	=	522.696,42

Registro Inventario Beni Immobili

16/03/2016


Pagina 409 di 487

Raggruppamento per :					Consegnatario		+	Importo Lordo	
 Voce Patrimonio Terreni agricoli					Conditore		-	Importo IVA	
							=	Valore Iniziale	+
Progr.	Modello / Codice Inventario	Descrizione Bene			Data Attivazione	Funzione / Servizio	Totali Variazioni		+
		Ubicazione			Data Caricamento		Ammortamenti		-
		Tipo Bene Immobile			Data Ultima Variaz.	Centro di Costo	Dismissioni		-
		Natura Bene			Data Dismissione	Codifica SEC ' 95	Plus o Minus Valenze		+
		Tipo Ammortamento	% Inizio	% Anni Succ.	Causa Dismissione	Stato del Bene	Valore Attuale		=
Note									
Dati Catastali									
850	C / 482	Area verde Parco Romanati			(A) 28/01/1991	Cavedon Luca	+ 56.489,94		
		via verdi			(C) 31/12/2008		-		
		Terreno			(U) 28/01/1991	= 56.489,94		+	
		Terreni Disponibili (0,00%)			(D)	0,00		+	
		Terreni agricoli				0,00		-	
		Annuale			0,00 %	0,00 %	Buono	Buono	56.489,94
Rend. = 27,81 Superf. = 3714 Vol. = Vani = 1000/1000									
Identificativi Catastali					Foglio	Numero	Subalt.		
					5	134			
851	C / 485	terreno agricolo a retro cimitero lungo via strada del Gatto			(A) 05/10/1985	Cavedon Luca	+ 9.810,45		
		via Strada del Gatto			(C) 31/12/2008		-		
		Terreno			(U) 05/10/1985	= 9.810,45		+	
		Terreni Disponibili (0,00%)			(D)	0,00		+	
		Terreni agricoli				0,00		-	
		Annuale			0,00 %	0,00 %	Buono	Buono	9.810,45
Rend. = 4,83 Superf. = 645 Vol. = Vani = 1000/1000									
Identificativi Catastali					Foglio	Numero	Subalt.		
					5	363			

Registro Inventario Beni Immobili

16/03/2016


Pagina 410 di 487

Raggruppamento per :					Consegnatario	+	Importo Lordo		
 Voce Patrimonio Terreni agricoli					Conduttore	-	Importo IVA		
							=	Valore Iniziale	+
Progr.	Modello / Codice Inventario	Descrizione Bene			Data Attivazione	Funzione / Servizio	Totali Variazioni		+
		Ubicazione			Data Caricamento		Centro di Costo	Ammortamenti	
		Tipo Bene Immobile			Data Ultima Variaz.	Codifica SEC ' 95	Dismissioni		-
		Natura Bene			Data Dismissione		Stato del Bene	Plus o Minus Valenze	
		Tipo Ammortamento	% Inizio	% Anni Succ.	Causa Dismissione			=	Valore Attuale
Note									
Dati Catastali									
852	C / 486	terreno agricolo a retro cimitero lungo via strada del Gatto			(A) 05/10/1985	Cavedon Luca	+ 7.300,80		
		via Strada del Gatto			(C) 31/12/2008		-		
		Terreno			(U) 05/10/1985		= 7.300,80		+
		Terreni Disponibili (0,00%)			(D)		0,00		+
		Terreni agricoli				0,00		-	
		Annuale	0,00 %	0,00 %	Buono	Buono	0,00		-
		Rend. = 3,59 Superf. = 480 Vol. = Vani = 1000/1000				0,00		-	
						0,00		-	
						0,00		+	
						7.300,80			
Identificativi Catastali		Foglio		Numero	Subalt.				
		5		364					
853	C / 487	terreno agricolo a retro cimitero lungo via strada del Gatto			(A) 05/10/1985	Cavedon Luca	+ 7.300,80		
		via Strada del Gatto			(C) 31/12/2008		-		
		Terreno			(U) 05/10/1985		= 7.300,80		+
		Terreni Disponibili (0,00%)			(D)		0,00		+
		Terreni agricoli				0,00		-	
		Annuale	0,00 %	0,00 %	Buono	Buono	0,00		-
		Rend. = 3,59 Superf. = 480 Vol. = Vani = 1000/1000				0,00		-	
						0,00		-	
						0,00		+	
						7.300,80			
Identificativi Catastali		Foglio		Numero	Subalt.				
		5		365					

Registro Inventario Beni Immobili

16/03/2016


Pagina 411 di 487

Raggruppamento per :					Consegnatario		+	Importo Lordo	
 Voce Patrimonio Terreni agricoli					Conduittore		-	Importo IVA	
							=	Valore Iniziale	+
Progr.	Modello / Codice Inventario	Descrizione Bene			Data Attivazione	Funzione / Servizio	Totali Variazioni		+
		Ubicazione			Data Caricamento		Centro di Costo	Ammortamenti	
		Tipo Bene Immobile			Data Ultima Variaz.	Codifica SEC ' 95	Dismissioni		-
		Natura Bene			Data Dismissione		Stato del Bene	Plus o Minus Valenze	
		Tipo	Ammortamento	% Inizio	% Anni Succ.	Causa Dismissione		Valore Attuale	
Note									
Dati Catastali									
854	C / 488	terreno agricolo a retro cimitero lungo via strada del Gatto			(A) 05/10/1985	Cavedon Luca	+ 9.049,95		
		via Strada del Gatto			(C) 31/12/2008		-		
		Terreno			(U) 05/10/1985		= 9.049,95		+
		Terreni Disponibili (0,00%)			(D)		0,00		+
		Terreni agricoli					0,00		-
		Annuale	0,00 %	0,00 %	Buono	Buono	0,00		-
		Rend. = 4,46 Superf. = 595 Vol. = Vani = 1000/1000					0,00		-
							0,00		+
							9.049,95		
Identificativi Catastali					Foglio	Numero	Subalt.		
					5	366			
855	C / 489	terreno agricolo a retro cimitero lungo via strada del Gatto			(A) 05/10/1985	Cavedon Luca	+ 7.300,80		
		via Strada del Gatto			(C) 31/12/2008		-		
		Terreno			(U) 05/10/1985		= 7.300,80		+
		Terreni Disponibili (0,00%)			(D)		0,00		+
		Terreni agricoli					0,00		-
		Annuale	0,00 %	0,00 %	Buono	Buono	0,00		-
		Rend. = 3,59 Superf. = 480 Vol. = Vani = 1000/1000					0,00		-
							0,00		+
							7.300,80		
Identificativi Catastali					Foglio	Numero	Subalt.		
					5	367			

Registro Inventario Beni Immobili

16/03/2016


Pagina 412 di 487

Raggruppamento per :					Consegnatario		+	Importo Lordo		
 Voce Patrimonio Terreni agricoli					Conduittore		-	Importo IVA		
							=	Valore Iniziale	+	
Progr.	Modello / Codice Inventario	Descrizione Bene			Data Attivazione	Funzione / Servizio	Totali Variazioni		+	
		Ubicazione			Data Caricamento		Ammortamenti		-	
		Tipo Bene Immobile			Data Ultima Variaz.	Centro di Costo	Dismissioni		-	
		Natura Bene			Data Dismissione	Codifica SEC ' 95	Plus o Minus Valenze		+	
		Tipo	Ammortamento	% Inizio	% Anni Succ.	Causa Dismissione	Stato del Bene	Valore Attuale		=
Note										
Dati Catastali										
856	C / 490	terreno agricolo a retro cimitero lungo via strada del Gatto			(A) 05/10/1985	Cavedon Luca	+ 7.300,80			
		via Strada del Gatto			(C) 31/12/2008		-			
		Terreno			(U) 05/10/1985		= 7.300,80		+	
		Terreni Disponibili (0,00%)			(D)		0,00		+	
		Terreni agricoli					0,00		-	
		Annuale	0,00 %	0,00 %	Buono	Buono	0,00		-	
		Rend. = 3,59 Superf. = 480 Vol. = Vani = 1000/1000					0,00		-	
							0,00		+	
Identificativi Catastali					Foglio	Numero	Subalt.			
					5	368				
857	C / 491	terreno agricolo a retro cimitero lungo via strada del Gatto			(A) 05/10/1985	Cavedon Luca	+ 8.289,45			
		via Strada del Gatto			(C) 31/12/2008		-			
		Terreno			(U) 05/10/1985		= 8.289,45		+	
		Terreni Disponibili (0,00%)			(D)		0,00		+	
		Terreni agricoli					0,00		-	
		Annuale	0,00 %	0,00 %	Buono	Buono	0,00		-	
		Rend. = 4,08 Superf. = 545 Vol. = Vani = 1000/1000					0,00		-	
							0,00		+	
Identificativi Catastali					Foglio	Numero	Subalt.			
					5	369				

Registro Inventario Beni Immobili

16/03/2016


Pagina 413 di 487

Raggruppamento per :					Consegnatario		+	Importo Lordo	
 Voce Patrimonio Terreni agricoli					Conduittore		-	Importo IVA	
							=	Valore Iniziale	+
Progr.	Modello / Codice Inventario	Descrizione Bene			Data Attivazione	Funzione / Servizio	Totali Variazioni		+
		Ubicazione			Data Caricamento		Centro di Costo	Ammortamenti	
		Tipo Bene Immobile			Data Ultima Variaz.	Codifica SEC ' 95	Dismissioni		-
		Natura Bene			Data Dismissione		Stato del Bene	Plus o Minus Valenze	
		Tipo	Ammortamento	% Inizio	% Anni Succ.	Causa Dismissione		Valore Attuale	
Note									
Dati Catastali									
858	C / 492	terreno agricolo a retro cimitero lungo via strada del Gatto			(A) 05/10/1985	Cavedon Luca	+ 7.300,80		
		via Strada del Gatto			(C) 31/12/2008		-		
		Terreno			(U) 05/10/1985		= 7.300,80		+
		Terreni Disponibili (0,00%)			(D)		0,00		+
		Terreni agricoli				0,00		-	
		Annuale	0,00 %	0,00 %	Buono	Buono	0,00		-
		Rend. = 3,59 Superf. = 480 Vol. = Vani = 1000/1000				0,00		-	
						0,00		-	
						0,00		+	
						7.300,80			
Identificativi Catastali					Foglio	Numero	Subalt.		
					5	371			
859	C / 493	terreno agricolo a retro cimitero lungo via strada del Gatto			(A) 05/10/1985	Cavedon Luca	+ 8.304,66		
		via Strada del Gatto			(C) 31/12/2008		-		
		Terreno			(U) 05/10/1985		= 8.304,66		+
		Terreni Disponibili (0,00%)			(D)		0,00		+
		Terreni agricoli				0,00		-	
		Annuale	0,00 %	0,00 %	Buono	Buono	0,00		-
		Rend. = 4,09 Superf. = 546 Vol. = Vani = 1000/1000				0,00		-	
						0,00		-	
						0,00		+	
						8.304,66			
Identificativi Catastali					Foglio	Numero	Subalt.		
					5	372			

Registro Inventario Beni Immobili

16/03/2016

Pagina 414 di 487


Raggruppamento per :					Consegnatario	+	Importo Lordo		
 Voce Patrimonio Terreni agricoli					Conduttore	-	Importo IVA		
							=	Valore Iniziale	+
Progr.	Modello / Codice Inventario	Descrizione Bene			Data Attivazione	Funzione / Servizio	Totali Variazioni		+
		Ubicazione			Data Caricamento		Centro di Costo	Ammortamenti	
		Tipo Bene Immobile			Data Ultima Variaz.	Codifica SEC ' 95	Dismissioni		-
		Natura Bene			Data Dismissione		Stato del Bene	Plus o Minus Valenze	
		Tipo Ammortamento	% Inizio	% Anni Succ.	Causa Dismissione			=	Valore Attuale
Note									
Dati Catastali									
860	C / 494	terreno agricolo a retro cimitero lungo via strada del Gatto			(A) 05/10/1985	Cavedon Luca	+ 8.730,54		
		via Strada del Gatto			(C) 31/12/2008		-		
		Terreno			(U) 05/10/1985	= 8.730,54		+	
		Terreni Disponibili (0,00%)			(D)	0,00		+	
		Terreni agricoli				0,00		-	
		Annuale	0,00 %	0,00 %	Buono	Buono	0,00		+
Rend. = 4,3 Superf. = 574 Vol. = Vani = 1000/1000									
Identificativi Catastali			Foglio	Numero	Subalt.				
			5	373					

Quantità Beni	Totale Parziale	
11	+	137.178,99
	-	0,00
	=	137.178,99
		0,00
		0,00
		0,00
		0,00
		0,00
		137.178,99

Registro Inventario Beni Immobili

16/03/2016


Pagina 415 di 487

Raggruppamento per :					Consegnatario		+	Importo Lordo	
 Voce Patrimonio Terreni agricoli					Conducente		-	Importo IVA	
							=	Valore Iniziale	+
Progr.	Modello / Codice Inventario	Descrizione Bene			Data Attivazione	Funzione / Servizio	Totali Variazioni		+
		Ubicazione			Data Caricamento		Ammortamenti		-
		Tipo Bene Immobile			Data Ultima Variaz.	Centro di Costo	Dismissioni		-
		Natura Bene			Data Dismissione	Codifica SEC ' 95	Plus o Minus Valenze		+
		Tipo Ammortamento	% Inizio	% Anni Succ.	Causa Dismissione	Stato del Bene	Valore Attuale		=
Note									
Dati Catastali									
861	B / 496	area impianti sportivi			(A) 03/02/1981	Cavedon Luca	+ 27.868,06		
		viale dello Sport			(C) 31/12/2008		-		
		Terreno			(U) 03/02/1981	= 27.868,06		+	
		Terreni Indisponibili (0,00%)			(D)	0,00		+	
		Terreni agricoli				0,00		-	
		Annuale	0,00 %	0,00 %	Buono	Buono	0,00		-
		Rend. = 14,47 Superf. = 2242 Vol. = Vani = 1000/1000							
Identificativi Catastali					Foglio	Numero	Subalt.		
					5	653			
862	B / 497	area impianti sportivi			(A) 03/02/1981	Cavedon Luca	+ 26.040,85		
		viale dello Sport			(C) 31/12/2008		-		
		Terreno			(U) 03/02/1981	= 26.040,85		+	
		Terreni Indisponibili (0,00%)			(D)	0,00		+	
		Terreni agricoli				0,00		-	
		Annuale	0,00 %	0,00 %	Buono	Buono	0,00		-
		Rend. = 15,69 Superf. = 2095 Vol. = Vani = 1000/1000							
Identificativi Catastali					Foglio	Numero	Subalt.		
					5	654			

Registro Inventario Beni Immobili

16/03/2016

Pagina 416 di 487


Raggruppamento per :					Consegnatario		+	Importo Lordo	
 Voce Patrimonio Terreni agricoli					Conditore		-	Importo IVA	
							=	Valore Iniziale	+
Progr.	Modello / Codice Inventario	Descrizione Bene			Data Attivazione	Funzione / Servizio	Totali Variazioni		+
		Ubicazione			Data Caricamento		Ammortamenti		-
		Tipo Bene Immobile			Data Ultima Variaz.	Centro di Costo	Dismissioni		-
		Natura Bene			Data Dismissione	Codifica SEC ' 95	Plus o Minus Valenze		+
		Tipo Ammortamento	% Inizio	% Anni Succ.	Causa Dismissione	Stato del Bene	Valore Attuale		=
Note									
Dati Catastali									
863	B / 498	area impianti sportivi			(A) 03/02/1981	Cavedon Luca	+	128.401,90	
		viale dello Sport			(C) 31/12/2008			-	
		Terreno			(U) 03/02/1981		=	128.401,90	+
		Terreni Indisponibili (0,00%)			(D)			0,00	+
		Terreni agricoli						0,00	-
		Annuale	0,00 %	0,00 %	Buono	Buono		0,00	-
		Rend. = 66,69 Superf. = 10330 Vol. = Vani = 1000/1000							
Identificativi Catastali			Foglio	Numero	Subalt.				
			5	655					

Quantità Beni		Totale Parziale	
3	+	182.310,81	
	-	0,00	
	=	182.310,81	+
		0,00	+
		0,00	-
		0,00	-
		0,00	+
		182.310,81	=

Registro Inventario Beni Immobili

16/03/2016


Pagina 417 di 487

Raggruppamento per :					Consegnatario		+	Importo Lordo	
 Voce Patrimonio Terreni agricoli					Conduittore		-	Importo IVA	
							=	Valore Iniziale	+
Progr.	Modello / Codice Inventario	Descrizione Bene			Data Attivazione	Funzione / Servizio	Totali Variazioni		+
		Ubicazione			Data Caricamento		Centro di Costo	Ammortamenti	
		Tipo Bene Immobile			Data Ultima Variaz.	Codifica SEC ' 95	Dismissioni		-
		Natura Bene			Data Dismissione		Stato del Bene	Plus o Minus Valenze	
		Tipo Ammortamento	% Inizio	% Anni Succ.	Causa Dismissione			Valore Attuale	=
Note									
Dati Catastali									
864	C / 507	area in diritto di siperficie con alloggi PEEP			(A) 28/09/1985	Cavedon Luca	+ 24.472,89		
		via della Libert...			(C) 31/12/2008		-		
		Terreno			(U) 28/09/1985	= 24.472,89		+	
		Terreni Disponibili (0,00%)			(D)	0,00		+	
		Terreni agricoli				0,00		-	
		Annuale			0,00 %	0,00 %	Buono	Buono	24.472,89
Rend.= Superf.= 1609 Vol.= Vani= 1000/1000									
Identificativi Catastali				Foglio	Numero	Subalt.			
				5	821				
865	C / 508	area in diritto di siperficie con alloggi PEEP			(A) 28/09/1985	Cavedon Luca	+ 25.841,79		
		via della Libert...			(C) 31/12/2008		-		
		Terreno			(U) 28/09/1985	= 25.841,79		+	
		Terreni Disponibili (0,00%)			(D)	0,00		+	
		Terreni agricoli				0,00		-	
		Annuale			0,00 %	0,00 %	Buono	Buono	25.841,79
Rend.= Superf.= 1699 Vol.= Vani= 1000/1000									
Identificativi Catastali				Foglio	Numero	Subalt.			
				5	822				

Registro Inventario Beni Immobili

16/03/2016


Pagina 418 di 487

Raggruppamento per :					Consegnatario		+	Importo Lordo
 Voce Patrimonio Terreni agricoli					Conduittore		-	Importo IVA
							=	Valore Iniziale
Progr.	Modello / Codice Inventario	Descrizione Bene			Data Attivazione	Funzione / Servizio	Totali Variazioni	
		Ubicazione			Data Caricamento		+ -	
		Tipo Bene Immobile			Data Ultima Variaz.	Centro di Costo	Ammortamenti	
		Natura Bene			Data Dismissione	Codifica SEC ' 95	- Dismissioni	
		Tipo Ammortamento	% Inizio	% Anni Succ.	Causa Dismissione	Stato del Bene	+ Plus o Minus Valenze	
							= Valore Attuale	
Note								
Dati Catastali								
866	C / 509	area per alloggi PEEP in diritto di superficie			(A) 05/10/1985	Cavedon Luca	+ 3.483,09	
		via della Resistenza			(C) 31/12/2008		-	
		Terreno			(U) 05/10/1985	Buono	= 3.483,09	
		Terreni Disponibili (0,00%)			(D)		0,00	
		Terreni agricoli					0,00	
		Annuale			0,00 %		0,00 %	Buono
Rend. = 1,71 Superf. = 229 Vol. = Vani = propriet? per l'area (diritto di superficie)							3.483,09	
Identificativi Catastali				Foglio	Numero	Subalt.		
				5	906			
867	C / 510	area per alloggi PEEP in diritto di superficie			(A) 05/10/1985	Cavedon Luca	+ 3.756,87	
		via della Resistenza			(C) 31/12/2008		-	
		Terreno			(U) 05/10/1985	Buono	= 3.756,87	
		Terreni Disponibili (0,00%)			(D)		0,00	
		Terreni agricoli					0,00	
		Annuale			0,00 %		0,00 %	Buono
Rend. = 1,85 Superf. = 247 Vol. = Vani = propriet? per l'area (diritto di superficie)							3.756,87	
Identificativi Catastali				Foglio	Numero	Subalt.		
				5	907			

Registro Inventario Beni Immobili

16/03/2016


Pagina 419 di 487

Raggruppamento per :					Consegnatario		+	Importo Lordo	
 Voce Patrimonio Terreni agricoli					Conditore		-	Importo IVA	
							=	Valore Iniziale	+
Progr.	Modello / Codice Inventario	Descrizione Bene			Data Attivazione	Funzione / Servizio	Totali Variazioni		+
		Ubicazione			Data Caricamento		Ammortamenti		-
		Tipo Bene Immobile			Data Ultima Variaz.	Dismissioni		-	
		Natura Bene			Data Dismissione	Plus o Minus Valenze		+	
		Tipo Ammortamento	% Inizio	% Anni Succ.	Causa Dismissione	Stato del Bene		=	
		Valore Attuale							
Note									
Dati Catastali									
868	C / 511	area per alloggi PEEP in diritto di superficie			(A) 04/10/1985	Cavedon Luca	+ 1.019,07		
		via della Resistenza			(C) 31/12/2008		-		
		Terreno			(U) 04/10/1985	= 1.019,07		+	
		Terreni Disponibili (0,00%)			(D)	0,00		+	
		Terreni agricoli				0,00		-	
		Annuale	0,00 %	0,00 %	Buono	Buono	1.019,07		
Rend.= Superf.= 67 Vol.= Vani= propriet? per l'area (diritto di superficie)									
Identificativi Catastali				Foglio	Numero	Subalt.			
				5	909				
869	C / 512	area per alloggi PEEP in diritto di superficie			(A) 04/10/1985	Cavedon Luca	+ 988,65		
		via della Resistenza			(C) 31/12/2008		-		
		Terreno			(U) 04/10/1985	= 988,65		+	
		Terreni Disponibili (0,00%)			(D)	0,00		+	
		Terreni agricoli				0,00		-	
		Annuale	0,00 %	0,00 %	Buono	Buono	988,65		
Rend.= Superf.= 65 Vol.= Vani= propriet? per l'area (diritto di superficie)									
Identificativi Catastali				Foglio	Numero	Subalt.			
				5	910				

Registro Inventario Beni Immobili

16/03/2016


Pagina 420 di 487

Raggruppamento per :					Consegnatario	+	Importo Lordo		
 Voce Patrimonio Terreni agricoli					Conduttore	-	Importo IVA		
							=	Valore Iniziale	+
Progr.	Modello / Codice Inventario	Descrizione Bene			Data Attivazione	Funzione / Servizio	Totali Variazioni		+
		Ubicazione			Data Caricamento		Centro di Costo	Ammortamenti	
		Tipo Bene Immobile			Data Ultima Variaz.	Codifica SEC ' 95		Dismissioni	
		Natura Bene			Data Dismissione		Stato del Bene	Plus o Minus Valenze	
		Tipo Ammortamento	% Inizio	% Anni Succ.	Causa Dismissione			=	Valore Attuale
Note									
Dati Catastali									
870	C / 513	area per alloggi PEEP in diritto di superficie			(A) 04/10/1985	Cavedon Luca	+ 988,65		
		via della Resistenza			(C) 31/12/2008		-		
		Terreno			(U) 04/10/1985	= 988,65		+	
		Terreni Disponibili (0,00%)			(D)	0,00		+	
		Terreni agricoli				0,00		-	
		Annuale	0,00 %	0,00 %	Buono	Buono	0,00		+
		Rend. = Superf. = 65 Vol. = Vani = propriet? per l'area (diritto di superficie)				988,65			
Identificativi Catastali					Foglio	Numero	Subalt.		
					5	912			
871	C / 514	area per alloggi PEEP in diritto di superficie			(A) 04/10/1985	Cavedon Luca	+ 988,65		
		via della Resistenza			(C) 31/12/2008		-		
		Terreno			(U) 04/10/1985	= 988,65		+	
		Terreni Disponibili (0,00%)			(D)	0,00		+	
		Terreni agricoli				0,00		-	
		Annuale	0,00 %	0,00 %	Buono	Buono	0,00		+
		Rend. = Superf. = 65 Vol. = Vani = propriet? per l'area (diritto di superficie)				988,65			
Identificativi Catastali					Foglio	Numero	Subalt.		
					5	913			

Registro Inventario Beni Immobili

16/03/2016


Pagina 421 di 487

Raggruppamento per :					Consegnatario	+	Importo Lordo		
 Voce Patrimonio Terreni agricoli					Conduttore	-	Importo IVA		
							=	Valore Iniziale	+
Progr.	Modello / Codice Inventario	Descrizione Bene			Data Attivazione	Funzione / Servizio	Totali Variazioni		+
		Ubicazione			Data Caricamento		Centro di Costo	Ammortamenti	
		Tipo Bene Immobile			Data Ultima Variaz.	Codifica SEC ' 95	Dismissioni		-
		Natura Bene			Data Dismissione		Stato del Bene	Plus o Minus Valenze	
		Tipo Ammortamento	% Inizio	% Anni Succ.	Causa Dismissione	Valore Attuale		=	
Note									
Dati Catastali									
872	C / 515	area per alloggi PEEP in diritto di superficie			(A) 04/10/1985	Cavedon Luca	+ 988,65		
		via della Resistenza			(C) 31/12/2008		-		
		Terreno			(U) 04/10/1985	= 988,65		+	
		Terreni Disponibili (0,00%)			(D)	0,00		+	
		Terreni agricoli				0,00		-	
		Annuale	0,00 %	0,00 %	Buono	Buono	988,65		
Rend.= Superf.= 65 Vol.= Vani= propriet? per l'area (diritto di superficie)									
Identificativi Catastali				Foglio	Numero	Subalt.			
				5	916				
873	C / 516	area per alloggi PEEP in diritto di superficie			(A) 04/10/1985	Cavedon Luca	+ 988,65		
		via della Resistenza			(C) 31/12/2008		-		
		Terreno			(U) 04/10/1985	= 988,65		+	
		Terreni Disponibili (0,00%)			(D)	0,00		+	
		Terreni agricoli				0,00		-	
		Annuale	0,00 %	0,00 %	Buono	Buono	988,65		
Rend.= Superf.= 65 Vol.= Vani= propriet? per l'area (diritto di superficie)									
Identificativi Catastali				Foglio	Numero	Subalt.			
				5	917				

Registro Inventario Beni Immobili

16/03/2016


Pagina 422 di 487

Raggruppamento per :					Consegnatario	+	Importo Lordo		
 Voce Patrimonio Terreni agricoli					Conduttore	-	Importo IVA		
						=	Valore Iniziale	+	
Progr.	Modello / Codice Inventario	Descrizione Bene			Data Attivazione	Funzione / Servizio	Totali Variazioni		+
		Ubicazione			Data Caricamento		Centro di Costo	Ammortamenti	
		Tipo Bene Immobile			Data Ultima Variaz.	Codifica SEC ' 95	Dismissioni		-
		Natura Bene			Data Dismissione		Stato del Bene	Plus o Minus Valenze	
		Tipo Ammortamento	% Inizio	% Anni Succ.	Causa Dismissione	Valore Attuale		=	
Note									
Dati Catastali									
874	C / 517	area per alloggi PEEP in diritto di superficie			(A) 04/10/1985	Cavedon Luca	+ 1.003,86		
		via della Resistenza			(C) 31/12/2008			-	
		Terreno			(U) 04/10/1985		= 1.003,86		+
		Terreni Disponibili (0,00%)			(D)		0,00		+
		Terreni agricoli					0,00		-
		Annuale	0,00 %	0,00 %	Buono	Buono	0,00		-
		Rend.= Superf.= 66 Vol.= Vani= propriet? per l'area (diritto di superficie)							
Identificativi Catastali					Foglio	Numero	Subalt.		
					5	918			
875	C / 518	area per alloggi PEEP in diritto di superficie			(A) 04/10/1985	Cavedon Luca	+ 1.034,28		
		via della Resistenza			(C) 31/12/2008			-	
		Terreno			(U) 04/10/1985		= 1.034,28		+
		Terreni Disponibili (0,00%)			(D)		0,00		+
		Terreni agricoli					0,00		-
		Annuale	0,00 %	0,00 %	Buono	Buono	0,00		-
		Rend.= Superf.= 68 Vol.= Vani= propriet? per l'area (diritto di superficie)							
Identificativi Catastali					Foglio	Numero	Subalt.		
					5	919			

Registro Inventario Beni Immobili

16/03/2016


Pagina 423 di 487

Raggruppamento per :					Consegnatario		+	Importo Lordo	
 Voce Patrimonio Terreni agricoli					Conditore		-	Importo IVA	
							=	Valore Iniziale	+
Progr.	Modello / Codice Inventario	Descrizione Bene			Data Attivazione	Funzione / Servizio	Totali Variazioni		+
		Ubicazione			Data Caricamento		Ammortamenti		-
		Tipo Bene Immobile			Data Ultima Variaz.	Centro di Costo	Dismissioni		-
		Natura Bene			Data Dismissione	Codifica SEC ' 95	Plus o Minus Valenze		+
		Tipo Ammortamento	% Inizio	% Anni Succ.	Causa Dismissione	Stato del Bene	Valore Attuale		=
Note									
Dati Catastali									
876	C / 519	area per alloggi PEEP in diritto di superficie			(A) 04/10/1985	Cavedon Luca	+ 577,98		
		via della Resistenza			(C) 31/12/2008		-		
		Terreno			(U) 04/10/1985	= 577,98		+	
		Terreni Disponibili (0,00%)			(D)	0,00		+	
		Terreni agricoli				0,00		-	
		Annuale	0,00 %	0,00 %	Buono	Buono	577,98		
Rend.= Superf.= 38 Vol.= Vani= propriet? per l'area (diritto di superficie)									
Identificativi Catastali				Foglio	Numero	Subalt.			
				5	920				
877	C / 520	area per alloggi PEEP in diritto di superficie			(A) 04/10/1985	Cavedon Luca	+ 684,45		
		via della Resistenza			(C) 31/12/2008		-		
		Terreno			(U) 04/10/1985	= 684,45		+	
		Terreni Disponibili (0,00%)			(D)	0,00		+	
		Terreni agricoli				0,00		-	
		Annuale	0,00 %	0,00 %	Buono	Buono	684,45		
Rend.= Superf.= 45 Vol.= Vani= propriet? per l'area (diritto di superficie)									
Identificativi Catastali				Foglio	Numero	Subalt.			
				5	921				

Registro Inventario Beni Immobili

16/03/2016


Pagina 424 di 487

Raggruppamento per :					Consegnatario	+	Importo Lordo		
 Voce Patrimonio Terreni agricoli					Conduttore	-	Importo IVA		
							=	Valore Iniziale	+
Progr.	Modello / Codice Inventario	Descrizione Bene			Data Attivazione	Funzione / Servizio	Totali Variazioni		+
		Ubicazione			Data Caricamento		Centro di Costo	Ammortamenti	
		Tipo Bene Immobile			Data Ultima Variaz.	Codifica SEC ' 95	Dismissioni		-
		Natura Bene			Data Dismissione		Stato del Bene	Plus o Minus Valenze	
		Tipo Ammortamento	% Inizio	% Anni Succ.	Causa Dismissione			=	Valore Attuale
Note									
Dati Catastali									
878	C / 521	area per alloggi PEEP in diritto di superficie			(A) 04/10/1985	Cavedon Luca	+ 912,60		
		via della Resistenza			(C) 31/12/2008		-		
		Terreno			(U) 04/10/1985	= 912,60		+	
		Terreni Disponibili (0,00%)			(D)	0,00		+	
		Terreni agricoli				0,00		-	
		Annuale	0,00 %	0,00 %	Buono	Buono	0,00		+
Rend.= Superf.= 60 Vol.= Vani= propriet? per l'area (diritto di superficie)									
Identificativi Catastali				Foglio	Numero	Subalt.			
				5	923				
879	C / 522	area per alloggi PEEP in diritto di superficie			(A) 04/10/1985	Cavedon Luca	+ 927,81		
		via della Resistenza			(C) 31/12/2008		-		
		Terreno			(U) 04/10/1985	= 927,81		+	
		Terreni Disponibili (0,00%)			(D)	0,00		+	
		Terreni agricoli				0,00		-	
		Annuale	0,00 %	0,00 %	Buono	Buono	0,00		+
Rend.= Superf.= 61 Vol.= Vani= propriet? per l'area (diritto di superficie)									
Identificativi Catastali				Foglio	Numero	Subalt.			
				5	924				

Registro Inventario Beni Immobili

16/03/2016


Pagina 425 di 487

Raggruppamento per :					Consegnatario	+	Importo Lordo		
 Voce Patrimonio Terreni agricoli					Conduttore	-	Importo IVA		
							=	Valore Iniziale	+
Progr.	Modello / Codice Inventario	Descrizione Bene			Data Attivazione	Funzione / Servizio	Totali Variazioni		+
		Ubicazione			Data Caricamento		Centro di Costo	Ammortamenti	
		Tipo Bene Immobile			Data Ultima Variaz.	Codifica SEC ' 95		Dismissioni	
		Natura Bene			Data Dismissione		Stato del Bene	Plus o Minus Valenze	
		Tipo Ammortamento	% Inizio	% Anni Succ.	Causa Dismissione	Valore Attuale		=	
Note									
Dati Catastali									
880	C / 523	area per alloggi PEEP in diritto di superficie			(A) 04/10/1985	Cavedon Luca	+ 1.262,43		
		via della Resistenza			(C) 31/12/2008		-		
		Terreno			(U) 04/10/1985	= 1.262,43		+	
		Terreni Disponibili (0,00%)			(D)	0,00		+	
		Terreni agricoli				0,00		-	
		Annuale	0,00 %	0,00 %	Buono	Buono	1.262,43		
Rend.= Superf.= 83 Vol.= Vani= propriet? per l'area (diritto di superficie)									
Identificativi Catastali				Foglio	Numero	Subalt.			
				5	927				
881	C / 524	area per alloggi PEEP in diritto di superficie			(A) 04/10/1985	Cavedon Luca	+ 1.262,43		
		via della Resistenza			(C) 31/12/2008		-		
		Terreno			(U) 04/10/1985	= 1.262,43		+	
		Terreni Disponibili (0,00%)			(D)	0,00		+	
		Terreni agricoli				0,00		-	
		Annuale	0,00 %	0,00 %	Buono	Buono	1.262,43		
Rend.= Superf.= 83 Vol.= Vani= propriet? per l'area (diritto di superficie)									
Identificativi Catastali				Foglio	Numero	Subalt.			
				5	928				

Registro Inventario Beni Immobili

16/03/2016


Pagina 426 di 487

Raggruppamento per :					Consegnatario	+	Importo Lordo		
 Voce Patrimonio Terreni agricoli					Conduttore	-	Importo IVA		
							=	Valore Iniziale	+
Progr.	Modello / Codice Inventario	Descrizione Bene			Data Attivazione	Funzione / Servizio	Totali Variazioni		+
		Ubicazione			Data Caricamento		Centro di Costo	Ammortamenti	
		Tipo Bene Immobile			Data Ultima Variaz.	Codifica SEC ' 95	Dismissioni		-
		Natura Bene			Data Dismissione		Stato del Bene	Plus o Minus Valenze	
		Tipo Ammortamento	% Inizio	% Anni Succ.	Causa Dismissione			=	Valore Attuale
Note									
Dati Catastali									
882	C / 525	area per alloggi PEEP in diritto di superficie			(A) 04/10/1985	Cavedon Luca	+ 1.429,74		
		via della Resistenza			(C) 31/12/2008		-		
		Terreno			(U) 04/10/1985	= 1.429,74		+	
		Terreni Disponibili (0,00%)			(D)	0,00		+	
		Terreni agricoli				0,00		-	
		Annuale			0,00 %	0,00 %	Buono	Buono	0,00
Rend.= Superf.= 94 Vol.= Vani= propriet? per l'area (diritto di superficie)									
Identificativi Catastali					Foglio	Numero	Subalt.		
					5	929			
883	C / 526	area per alloggi PEEP in diritto di superficie			(A) 04/10/1985	Cavedon Luca	+ 2.296,71		
		via della Resistenza			(C) 31/12/2008		-		
		Terreno			(U) 04/10/1985	= 2.296,71		+	
		Terreni Disponibili (0,00%)			(D)	0,00		+	
		Terreni agricoli				0,00		-	
		Annuale			0,00 %	0,00 %	Buono	Buono	0,00
Rend.= Superf.= 151 Vol.= Vani= propriet? per l'area (diritto di superficie)									
Identificativi Catastali					Foglio	Numero	Subalt.		
					5	930			

Registro Inventario Beni Immobili

16/03/2016

Pagina 427 di 487


Raggruppamento per :					Consegnatario	+	Importo Lordo		
 Voce Patrimonio Terreni agricoli					Conduttore	-	Importo IVA		
							=	Valore Iniziale	+
Progr.	Modello / Codice Inventario	Descrizione Bene			Data Attivazione	Funzione / Servizio	Totali Variazioni		+
		Ubicazione			Data Caricamento		Centro di Costo	Ammortamenti	
		Tipo Bene Immobile			Data Ultima Variaz.	Codifica SEC ' 95	Dismissioni		-
		Natura Bene			Data Dismissione		Stato del Bene	Plus o Minus Valenze	
		Tipo Ammortamento	% Inizio	% Anni Succ.	Causa Dismissione	Valore Attuale		=	
Note									
Dati Catastali									
884	C / 542	area per alloggi PEEP in diritto di superficie			(A) 20/03/1986	Cavedon Luca	+ 16.031,34		
		via della Pace			(C) 31/12/2008		-		
		Terreno			(U) 20/03/1986	= 16.031,34		+	
		Terreni Disponibili (0,00%)			(D)	0,00		+	
		Terreni agricoli				0,00		-	
		Annuale			0,00 %	0,00 %	Buono	Buono	16.031,34
Rend. = Superf. = 1054 Vol. = Vani = propriet? per l'area (diritto di superficie)									
Identificativi Catastali				Foglio	Numero	Subalt.			
				5	1075				

Quantità Beni	Totale Parziale	
21	+	90.940,59
	-	0,00
	=	90.940,59
		0,00
		0,00
		0,00
		0,00
		90.940,59

Registro Inventario Beni Immobili

16/03/2016

Pagina 428 di 487


Raggruppamento per :					Consegnatario		+	Importo Lordo	
 Voce Patrimonio Terreni agricoli					Conditore		-	Importo IVA	
							=	Valore Iniziale	+
Progr.	Modello / Codice Inventario	Descrizione Bene			Data Attivazione	Funzione / Servizio	Totali Variazioni		+
		Ubicazione			Data Caricamento		Centro di Costo	Ammortamenti	
		Tipo Bene Immobile			Data Ultima Variaz.	Codifica SEC ' 95	Dismissioni		-
		Natura Bene			Data Dismissione		Stato del Bene	Plus o Minus Valenze	
		Tipo Ammortamento	% Inizio	% Anni Succ.	Causa Dismissione	Valore Attuale		=	
Note									
Dati Catastali									
885	B / 544	PARCO ZONA PEEP TRA VIA LIBERTA' E VIA INDIPENDENZA			(A) 20/03/1986	Cavedon Luca	+ 15.027,87		
		via della Libert...			(C) 31/12/2008		-		
		Terreno			(U) 20/03/1986		= 15.027,87		+
		Terreni Indisponibili (0,00%)			(D)		0,00		+
		Terreni agricoli					0,00		-
		Annuale	0,00 %	0,00 %	Buono	Buono	15.027,87		
Rend.= Superf.= 1209 Vol.= Vani= 1000/1000									
Identificativi Catastali				Foglio	Numero	Subalt.			
				5	1081				

Quantità Beni	Totale Parziale	
1	+	15.027,87
	-	0,00
	=	15.027,87
		0,00
		0,00
	0,00	+
	0,00	-
	0,00	-
	0,00	+
	15.027,87	=

Registro Inventario Beni Immobili

16/03/2016


Pagina 429 di 487

Raggruppamento per :					Consegnatario	+	Importo Lordo		
 Voce Patrimonio Terreni agricoli					Conduttore	-	Importo IVA		
							=	Valore Iniziale	+
Progr.	Modello / Codice Inventario	Descrizione Bene			Data Attivazione	Funzione / Servizio	Totali Variazioni		+
		Ubicazione			Data Caricamento		Centro di Costo	Ammortamenti	
		Tipo Bene Immobile			Data Ultima Variaz.	Codifica SEC ' 95	Dismissioni		-
		Natura Bene			Data Dismissione		Stato del Bene	Plus o Minus Valenze	
		Tipo Ammortamento	% Inizio	% Anni Succ.	Causa Dismissione	Valore Attuale		=	
Note									
Dati Catastali									
886	C / 553	area per alloggi PEEP in diritto di superficie			(A) 02/05/1994	Cavedon Luca	+ 441,09		
		via Trento			(C) 31/12/2008		-		
		Terreno			(U) 02/05/1994	= 441,09		+	
		Terreni Disponibili (0,00%)			(D)	0,00		+	
		Terreni agricoli				0,00		-	
		Annuale	0,00 %	0,00 %	Buono	Buono	441,09		
Rend.= Superf.= 29 Vol.= Vani= CONCESSIONE DEL DIRITTO DI SUPERFICIE									
Identificativi Catastali				Foglio	Numero	Subalt.			
				5	1243				
887	C / 554	area per alloggi PEEP in diritto di superficie			(A) 02/05/1994	Cavedon Luca	+ 243,36		
		via Trento			(C) 31/12/2008		-		
		Terreno			(U) 02/05/1994	= 243,36		+	
		Terreni Disponibili (0,00%)			(D)	0,00		+	
		Terreni agricoli				243,36		-	
		Annuale	0,00 %	0,00 %	Buono	Buono	0,00		
Rend.= Superf.= 16 Vol.= Vani= CONCESSIONE DEL DIRITTO DI SUPERFICIE									
Identificativi Catastali				Foglio	Numero	Subalt.			
				5	1244				

Registro Inventario Beni Immobili

16/03/2016


Pagina 430 di 487

Raggruppamento per :					Consegnatario		+	Importo Lordo
 Voce Patrimonio Terreni agricoli					Conduttore		-	Importo IVA
							=	Valore Iniziale
Progr.	Modello / Codice Inventario	Descrizione Bene			Data Attivazione	Funzione / Servizio	Totali Variazioni	
		Ubicazione			Data Caricamento		+ -	
		Tipo Bene Immobile			Data Ultima Variaz.	Centro di Costo	Ammortamenti	
		Natura Bene			Data Dismissione	Codifica SEC ' 95	Dismissioni	
		Tipo Ammortamento	% Inizio	% Anni Succ.	Causa Dismissione	Stato del Bene	Plus o Minus Valenze	
							=	Valore Attuale
		Note						
		Dati Catastali						
888	C / 555	area per alloggi PEEP in diritto di superficie			(A) 05/05/1994	Cavedon Luca	+ 243,36	
		via Trento			(C) 31/12/2008		-	
		Terreno			(U) 05/05/1994	Buono	= 243,36	
		Terreni Disponibili (0,00%)			(D)		0,00	
		Terreni agricoli					243,36	
		Annuale			0,00 %		0,00 %	Buono
Rend.= Superf.= 16 Vol.= Vani= CONCESSIONE DEL DIRITTO DI SUPERFICIE								
Identificativi Catastali				Foglio	Numero	Subalt.		
				5	1245			
889	C / 556	area per alloggi PEEP in diritto di superficie			(A) 02/05/1994	Cavedon Luca	+ 243,36	
		via Trento			(C) 31/12/2008		-	
		Terreno			(U) 02/05/1994	Buono	= 243,36	
		Terreni Disponibili (0,00%)			(D)		0,00	
		Terreni agricoli					243,36	
		Annuale			0,00 %		0,00 %	Buono
Rend.= Superf.= 16 Vol.= Vani= CONCESSIONE DEL DIRITTO DI SUPERFICIE								
Identificativi Catastali				Foglio	Numero	Subalt.		
				5	1246			

Registro Inventario Beni Immobili

16/03/2016

Pagina 431 di 487


Raggruppamento per :					Consegnatario		+	Importo Lordo		
 Voce Patrimonio Terreni agricoli					Conduittore		-	Importo IVA		
							=	Valore Iniziale	+	
Progr.	Modello / Codice Inventario	Descrizione Bene			Data Attivazione	Funzione / Servizio	Totali Variazioni			+
		Ubicazione			Data Caricamento		Centro di Costo	Ammortamenti		
		Tipo Bene Immobile			Data Ultima Variaz.	Codifica SEC ' 95	Dismissioni			-
		Natura Bene			Data Dismissione		Stato del Bene	Plus o Minus Valenze		
		Tipo Ammortamento	% Inizio	% Anni Succ.	Causa Dismissione	Valore Attuale				=
Note										
Dati Catastali										
890	C / 557	area per alloggi PEEP in diritto di superficie			(A) 02/05/1994	Cavedon Luca	+ 456,30			
		via Trento			(C) 31/12/2008		-			
		Terreno			(U) 02/05/1994	= 456,30			+	
		Terreni Disponibili (0,00%)			(D)	0,00			+	
		Terreni agricoli				0,00			-	
		Annuale			0,00 %	0,00 %	Buono	Buono	456,30	
Rend. = Superf. = 30 Vol. = Vani= CONCESSIONE DEL DIRITTO DI SUPERFICIE										
Identificativi Catastali				Foglio	Numero	Subalt.				
				5	1247					

Quantità Beni		Totale Parziale	
5	+	1.627,47	
	-	0,00	
	=	1.627,47	+
		0,00	+
		730,08	-
		0,00	-
		0,00	+
		897,39	=

Registro Inventario Beni Immobili

16/03/2016

Pagina 432 di 487


Raggruppamento per :					Consegnatario		+	Importo Lordo	
 Voce Patrimonio Terreni agricoli					Conditore		-	Importo IVA	
							=	Valore Iniziale	+
Progr.	Modello / Codice Inventario	Descrizione Bene			Data Attivazione	Funzione / Servizio	Totali Variazioni		
		Ubicazione			Data Caricamento		+ -		
		Tipo Bene Immobile			Data Ultima Variaz.	Centro di Costo	Ammortamenti		
		Natura Bene			Data Dismissione	Codifica SEC ' 95	Dismissioni		
		Tipo	Ammortamento	% Inizio	% Anni Succ.	Causa Dismissione	Stato del Bene	Plus o Minus Valenze	
								Valore Attuale	
								=	
		Note							
		Dati Catastali							
891	B / 571	area verde a margine via corte			(A) 31/12/2006	Cavedon Luca	+ 11.286,44		
		via Corte			(C) 31/12/2008		-		
		Terreno			(U) 31/12/2006	Buono	= 11.286,44		
		Terreni Indisponibili (0,00%)			(D)		0,00		
		Terreni agricoli					0,00		
		Annuale			0,00 %		0,00 %	Buono	0,00
Rend. = 6,8 Superf. = 908 Vol. = Vani = propriet?								+ 0,00	
Identificativi Catastali					Foglio	Numero	Subalt.		
					8	680			

Quantità Beni	Totale Parziale	
1	+	11.286,44
	-	0,00
	=	11.286,44
		0,00
		0,00
		0,00
		11.286,44

Registro Inventario Beni Immobili

16/03/2016

Pagina 433 di 487

Raggruppamento per :					Consegnatario		+	Importo Lordo	
 Voce Patrimonio Terreni agricoli					Conditore		-	Importo IVA	
							=	Valore Iniziale	+
Progr.	Modello / Codice Inventario	Descrizione Bene			Data Attivazione	Funzione / Servizio	Totali Variazioni		+
		Ubicazione			Data Caricamento		Centro di Costo	Ammortamenti	
		Tipo Bene Immobile			Data Ultima Variaz.	Codifica SEC ' 95	Dismissioni		-
		Natura Bene			Data Dismissione		Stato del Bene	Plus o Minus Valenze	
		Tipo	Ammortamento	% Inizio	% Anni Succ.	Causa Dismissione		Valore Attuale	
Note									
Dati Catastali									
892	C / 572	TERRENO LUNGO VIA S.GIUSEPPE A NORD DELLE SCUOLE ELEM			(A) 31/12/2006	Cavedon Luca	+ 5.627,70		
		via san giuseppe			(C) 31/12/2008		-		
		Terreno			(U) 31/12/2006		= 5.627,70		+
		Terreni Disponibili (0,00%)			(D)		0,00		+
		Terreni agricoli					0,00		-
		Annuale	0,00 %	0,00 %	Buono	Buono	0,00		-
		Rend. = 3,06 Superf. = 370 Vol. = Vani= propriet?							
Identificativi Catastali					Foglio	Numero	Subalt.		
					8	791			
893	C / 574	area verde retrostante scuole elementari			(A) 29/09/1995	Cavedon Luca	+ 27.241,11		
		via MAzzini			(C) 31/12/2008		-		
		Terreno			(U) 29/09/1995		= 27.241,11		+
		Terreni Disponibili (0,00%)			(D)		0,00		+
		Terreni agricoli					0,00		-
		Annuale	0,00 %	0,00 %	Buono	Buono	0,00		-
		Rend. = 14,8 Superf. = 1791 Vol. = Vani= propriet?							
Identificativi Catastali					Foglio	Numero	Subalt.		
					8	1386			

Registro Inventario Beni Immobili

16/03/2016

Pagina 434 di 487


Raggruppamento per :					Consegnatario	+	Importo Lordo		
 Voce Patrimonio Terreni agricoli					Conditore	-	Importo IVA		
						=	Valore Iniziale	+	
Progr.	Modello / Codice Inventario	Descrizione Bene			Data Attivazione	Funzione / Servizio	Totali Variazioni		+
		Ubicazione			Data Caricamento	Centro di Costo	Ammortamenti		-
		Tipo Bene Immobile			Data Ultima Variaz.	Codifica SEC ' 95	Dismissioni		-
		Natura Bene			Data Dismissione	Stato del Bene	Plus o Minus Valenze		+
		Tipo Ammortamento	% Inizio	% Anni Succ.	Causa Dismissione		Valore Attuale		=
		Note							
		Dati Catastali							

Quantità Beni	Totale Parziale		
2	+	32.868,81	
	-	0,00	
	=	32.868,81	+
		0,00	+
		0,00	-
		0,00	-
		0,00	+
		32.868,81	=

Registro Inventario Beni Immobili

16/03/2016


Pagina 435 di 487

Raggruppamento per :					Consegnatario		+	Importo Lordo	
 Voce Patrimonio Terreni agricoli					Conducente		-	Importo IVA	
							=	Valore Iniziale	+
Progr.	Modello / Codice Inventario	Descrizione Bene			Data Attivazione	Funzione / Servizio	Totali Variazioni		+
		Ubicazione			Data Caricamento		Ammortamenti		-
		Tipo Bene Immobile			Data Ultima Variaz.	Centro di Costo	Dismissioni		-
		Natura Bene			Data Dismissione	Codifica SEC ' 95	Plus o Minus Valenze		+
		Tipo Ammortamento	% Inizio	% Anni Succ.	Causa Dismissione	Stato del Bene	Valore Attuale		=
Note									
Dati Catastali									
894	B / 576	area verde attrezzata parco retrostante scuole elementari			(A) 29/09/1995	Cavedon Luca	+ 3.940,31		
		via MAzzini			(C) 31/12/2008		-		
		Terreno			(U) 29/09/1995		= 3.940,31		+
		Terreni Indisponibili (0,00%)			(D)		0,00		+
		Terreni agricoli					0,00		-
		Annuale	0,00 %	0,00 %	Buono	Buono	0,00		-
Rend. = 2,62 Superf. = 317 Vol. = Vani = propriet?									
Identificativi Catastali					Foglio	Numero	Subalt.		
					8	1466			
895	B / 577	area verde attrezzata parco retrostante scuole elementari			(A) 29/09/1995	Cavedon Luca	+ 584,21		
		via MAzzini			(C) 31/12/2008		-		
		Terreno			(U) 29/09/1995		= 584,21		+
		Terreni Indisponibili (0,00%)			(D)		0,00		+
		Terreni agricoli					0,00		-
		Annuale	0,00 %	0,00 %	Buono	Buono	0,00		-
Rend. = 0,39 Superf. = 47 Vol. = Vani = propriet?									
Identificativi Catastali					Foglio	Numero	Subalt.		
					8	1468			

Registro Inventario Beni Immobili

16/03/2016

Pagina 436 di 487

Raggruppamento per :					Consegnatario	+	Importo Lordo		
 Voce Patrimonio Terreni agricoli					Conduttore	-	Importo IVA		
							=	Valore Iniziale	+
Progr.	Modello / Codice Inventario	Descrizione Bene			Data Attivazione	Funzione / Servizio	Totali Variazioni		+
		Ubicazione			Data Caricamento		Centro di Costo	Ammortamenti	
		Tipo Bene Immobile			Data Ultima Variaz.	Codifica SEC ' 95	Dismissioni		-
		Natura Bene			Data Dismissione		Stato del Bene	Plus o Minus Valenze	
		Tipo Ammortamento	% Inizio	% Anni Succ.	Causa Dismissione			=	Valore Attuale
Note									
Dati Catastali									
896	B / 607	area verde lungo via san rocco			(A) 31/12/2005	Cavedon Luca	+ 8.750,00		
		via San Rocco			(C) 31/12/2008		-		
		Terreno			(U) 31/12/2005		= 8.750,00		+
		Terreni Indisponibili (0,00%)			(D)		0,00		+
		Terreni agricoli				0,00		-	
		Annuale	0,00 %	0,00 %	Buono	Buono	0,00		-
		Rend.= Superf.= Vol.= Vani= 1000/1000							
		0,00					0,00		-
		0,00					0,00		-
		0,00					0,00		+
		0,00					8.750,00		
Identificativi Catastali			Foglio	Numero	Subalt.				
			3	447					
897	B / 608	area verde lungo via san rocco			(A) 31/12/2005	Cavedon Luca	+ 8.750,00		
		via San Rocco			(C) 31/12/2008		-		
		Terreno			(U) 31/12/2005		= 8.750,00		+
		Terreni Indisponibili (0,00%)			(D)		0,00		+
		Terreni agricoli				0,00		-	
		Annuale	0,00 %	0,00 %	Buono	Buono	0,00		-
		Rend.= Superf.= Vol.= Vani= 1000/1000							
		0,00					0,00		-
		0,00					0,00		-
		0,00					0,00		+
		0,00					8.750,00		
Identificativi Catastali			Foglio	Numero	Subalt.				
			3	494					

Registro Inventario Beni Immobili

16/03/2016

Pagina 437 di 487


Raggruppamento per :					Consegnatario	+	Importo Lordo		
 Voce Patrimonio Terreni agricoli					Conditore	-	Importo IVA		
						=	Valore Iniziale	+	
Progr.	Modello / Codice Inventario	Descrizione Bene			Data Attivazione	Funzione / Servizio	Totali Variazioni		+
		Ubicazione			Data Caricamento	Centro di Costo	Ammortamenti		-
		Tipo Bene Immobile			Data Ultima Variaz.	Codifica SEC ' 95	Dismissioni		-
		Natura Bene			Data Dismissione	Stato del Bene	Plus o Minus Valenze		+
		Tipo Ammortamento	% Inizio	% Anni Succ.	Causa Dismissione		Valore Attuale		=
		Note							
		Dati Catastali							

Quantità Beni	Totale Parziale		
4	+	22.024,52	
	-	0,00	
	=	22.024,52	+
		0,00	+
		0,00	-
		0,00	-
		0,00	+
		22.024,52	=

Registro Inventario Beni Immobili

16/03/2016

Pagina 438 di 487

Raggruppamento per :					Consegnatario		+	Importo Lordo	
 Voce Patrimonio Terreni agricoli					Conditore		-	Importo IVA	
							=	Valore Iniziale	+
Progr.	Modello / Codice Inventario	Descrizione Bene			Data Attivazione	Funzione / Servizio	Totali Variazioni		+
		Ubicazione			Data Caricamento		Centro di Costo	Ammortamenti	
		Tipo Bene Immobile			Data Ultima Variaz.	Codifica SEC ' 95	Dismissioni		-
		Natura Bene			Data Dismissione		Stato del Bene	Plus o Minus Valenze	
		Tipo	Ammortamento	% Inizio	% Anni Succ.	Causa Dismissione		Valore Attuale	
Note									
Dati Catastali									
898	C / 610	area verde lungo via san rocco			(A) 31/12/2005	Cavedon Luca	+ 0,00		
		via San Rocco			(C) 31/12/2008		-		
		Terreno			(U) 31/12/2005	= 0,00		+	
		Terreni Disponibili (0,00%)			(D)	0,00		+	
		Terreni agricoli				0,00		-	
		Annuale			0,00 %	0,00 %	Buono	Buono	0,00
Rend.= Superf.= Vol.= Vani= 1000/1000									
Identificativi Catastali					Foglio	Numero	Subalt.		
					3	492			
899	C / 611	area verde lungo via mazzini da frazionamento del mapp.64			(A) 31/12/2005	Cavedon Luca	+ 0,00		
		via MAzzini			(C) 31/12/2008		-		
		Terreno			(U) 31/12/2005	= 0,00		+	
		Terreni Disponibili (0,00%)			(D)	0,00		+	
		Terreni agricoli				0,00		-	
		Annuale			0,00 %	0,00 %	Buono	Buono	0,00
Rend.= Superf.= Vol.= Vani= 1000/1000									
Identificativi Catastali					Foglio	Numero	Subalt.		
					3	446			

Registro Inventario Beni Immobili

16/03/2016

Pagina 439 di 487


Raggruppamento per :					Consegnatario	+	Importo Lordo		
 Voce Patrimonio Terreni agricoli					Conditore	-	Importo IVA		
						=	Valore Iniziale	+	
Progr.	Modello / Codice Inventario	Descrizione Bene			Data Attivazione	Funzione / Servizio	Totali Variazioni		+
		Ubicazione			Data Caricamento	Centro di Costo	Ammortamenti		-
		Tipo Bene Immobile			Data Ultima Variaz.	Codifica SEC ' 95	Dismissioni		-
		Natura Bene			Data Dismissione	Stato del Bene	Plus o Minus Valenze		+
		Tipo Ammortamento	% Inizio	% Anni Succ.	Causa Dismissione		Valore Attuale		=
		Note							
		Dati Catastali							

Quantità Beni	Totale Parziale		
2	+	0,00	
	-	0,00	
	=	0,00	+
		0,00	+
		0,00	-
		0,00	-
		0,00	+
		0,00	=

Registro Inventario Beni Immobili

16/03/2016

Pagina 440 di 487


Raggruppamento per :					Consegnatario	+	Importo Lordo		
 Voce Patrimonio Terreni agricoli					Conduttore	-	Importo IVA		
							=	Valore Iniziale	+
Progr.	Modello / Codice Inventario	Descrizione Bene			Data Attivazione	Funzione / Servizio	Totali Variazioni		+
		Ubicazione			Data Caricamento		Centro di Costo	Ammortamenti	
		Tipo Bene Immobile			Data Ultima Variaz.	Codifica SEC ' 95	Dismissioni		-
		Natura Bene			Data Dismissione		Stato del Bene	Plus o Minus Valenze	
		Tipo Ammortamento	% Inizio	% Anni Succ.	Causa Dismissione	Valore Attuale		=	
Note									
Dati Catastali									
900	B / 612	Area verde incrocio via Cuso-via Monte Pasubio			(A) 31/12/2005	Cavedon Luca	+ 0,00		
		via Monte Pasubio			(C) 31/12/2008		-		
		Terreno			(U) 31/12/2005	= 0,00		+	
		Terreni Indisponibili (0,00%)			(D)	0,00		+	
		Terreni agricoli				0,00		-	
		Annuale	0,00 %	0,00 %	Buono	Buono	0,00		
Rend.= Superf.= Vol.= Vani= 1000/1000									
Identificativi Catastali			Foglio	Numero	Subalt.				
			6	187					

Quantità Beni	Totale Parziale		
1	+	0,00	
	-	0,00	
	=	0,00	+
		0,00	+
		0,00	-
	0,00	-	
	0,00	+	
	0,00	=	

Registro Inventario Beni Immobili

16/03/2016


Pagina 441 di 487

Raggruppamento per :					Consegnatario		+	Importo Lordo	
 Voce Patrimonio Terreni agricoli					Conditore		-	Importo IVA	
							=	Valore Iniziale	+
Progr.	Modello / Codice Inventario	Descrizione Bene			Data Attivazione	Funzione / Servizio	Totali Variazioni		+
		Ubicazione			Data Caricamento		Ammortamenti		-
		Tipo Bene Immobile			Data Ultima Variaz.	Centro di Costo	Dismissioni		-
		Natura Bene			Data Dismissione	Codifica SEC ' 95	Plus o Minus Valenze		+
		Tipo Ammortamento	% Inizio	% Anni Succ.	Causa Dismissione	Stato del Bene	Valore Attuale		=
Note									
Dati Catastali									
901	C / 622	Area Lottizz. "Garziere"			(A) 17/02/1999	Cavedon Luca	+ 380,25		
		via Pr... Bordoni			(C) 31/12/2008		-		
		Terreno			(U) 17/02/1999	= 380,25		+	
		Terreni Disponibili (0,00%)			(D)	0,00		+	
		Terreni agricoli				0,00		-	
		Annuale	0,00 %	0,00 %	Buono	Buono	0,00		-
		Rend. = 0,02 Superf. = 25 Vol. = Vani =							
		Identificativi Catastali			Foglio	Numero	Subalt.		
					3	109			
902	C / 623	Area Lottizz. "Garziere"			(A) 17/02/1999	Cavedon Luca	+ 410,67		
		via Pr... Bordoni			(C) 31/12/2008		-		
		Terreno			(U) 17/02/1999	= 410,67		+	
		Terreni Disponibili (0,00%)			(D)	0,00		+	
		Terreni agricoli				0,00		-	
		Annuale	0,00 %	0,00 %	Buono	Buono	0,00		-
		Rend. = 0,03 Superf. = 27 Vol. = Vani =							
		Identificativi Catastali			Foglio	Numero	Subalt.		
					3	110			

Registro Inventario Beni Immobili

16/03/2016


Pagina 442 di 487

Raggruppamento per :					Consegnatario		+	Importo Lordo		
 Voce Patrimonio Terreni agricoli					Conditore		-	Importo IVA		
							=	Valore Iniziale	+	
Progr.	Modello / Codice Inventario	Descrizione Bene			Data Attivazione	Funzione / Servizio	Totali Variazioni		+	
		Ubicazione			Data Caricamento		Centro di Costo	Ammortamenti		-
		Tipo Bene Immobile			Data Ultima Variaz.	Codifica SEC ' 95	Dismissioni		-	
		Natura Bene			Data Dismissione		Stato del Bene	Plus o Minus Valenze		+
		Tipo Ammortamento	% Inizio	% Anni Succ.	Causa Dismissione	Valore Attuale		=		
Note										
Dati Catastali										
903	C / 624	Area Lottizz. "Garziere"			(A) 17/02/1999	Cavedon Luca	+		395,46	
		via Pr... Bordoni			(C) 31/12/2008		-			
		Terreno			(U) 17/02/1999		=		395,46	+
		Terreni Disponibili (0,00%)			(D)				0,00	+
		Terreni agricoli							0,00	-
		Annuale	0,00 %	0,00 %	Buono	Buono			0,00	
Rend. = 0,03 Superf. = 26 Vol. = Vani =										
Identificativi Catastali					Foglio	Numero	Subalt.			
					3	128				
904	C / 625	Area Lottizz. "Garziere"			(A) 17/02/1999	Cavedon Luca	+		745,29	
		via Pr... Bordoni			(C) 31/12/2008		-			
		Terreno			(U) 17/02/1999		=		745,29	+
		Terreni Disponibili (0,00%)			(D)				0,00	+
		Terreni agricoli							0,00	-
		Annuale	0,00 %	0,00 %	Buono	Buono			0,00	
Rend. = 0,05 Superf. = 49 Vol. = Vani =										
Identificativi Catastali					Foglio	Numero	Subalt.			
					3	129				

Registro Inventario Beni Immobili

16/03/2016


Pagina 443 di 487

Raggruppamento per :					Consegnatario		+	Importo Lordo		
 Voce Patrimonio Terreni agricoli					Conditore		-	Importo IVA		
							=	Valore Iniziale	+	
Progr.	Modello / Codice Inventario	Descrizione Bene			Data Attivazione	Funzione / Servizio	Totali Variazioni		+	
		Ubicazione			Data Caricamento		Ammortamenti		-	
		Tipo Bene Immobile			Data Ultima Variaz.	Centro di Costo	Dismissioni		-	
		Natura Bene			Data Dismissione	Codifica SEC ' 95	Plus o Minus Valenze		+	
		Tipo Ammortamento	% Inizio	% Anni Succ.	Causa Dismissione	Stato del Bene	Valore Attuale		=	
Note										
Dati Catastali										
905	C / 626	Area Lottizz. "Garziere"			(A) 17/02/1999	Cavedon Luca	+		577,98	
		via Pr... Bordoni			(C) 31/12/2008		-			
		Terreno			(U) 17/02/1999		=		577,98	+
		Terreni Disponibili (0,00%)			(D)				0,00	+
		Terreni agricoli							0,00	-
		Annuale	0,00 %	0,00 %	Buono	Buono			0,00	
Rend. = 0,16 Superf. = 38 Vol. = Vani =										
Identificativi Catastali					Foglio	Numero	Subalt.			
					3	139				
906	C / 627	Area Lottizz. "Garziere"			(A) 17/02/1999	Cavedon Luca	+		380,25	
		via Pr... Bordoni			(C) 31/12/2008		-			
		Terreno			(U) 17/02/1999		=		380,25	+
		Terreni Disponibili (0,00%)			(D)				0,00	+
		Terreni agricoli							0,00	-
		Annuale	0,00 %	0,00 %	Buono	Buono			0,00	
Rend. = 0,1 Superf. = 25 Vol. = Vani =										
Identificativi Catastali					Foglio	Numero	Subalt.			
					3	205				

Registro Inventario Beni Immobili

16/03/2016


Pagina 444 di 487

Raggruppamento per :					Consegnatario		+	Importo Lordo	
 Voce Patrimonio Terreni agricoli					Conditore		-	Importo IVA	
							=	Valore Iniziale	+
Progr.	Modello / Codice Inventario	Descrizione Bene			Data Attivazione	Funzione / Servizio	Totali Variazioni		+
		Ubicazione			Data Caricamento		Centro di Costo	Ammortamenti	
		Tipo Bene Immobile			Data Ultima Variaz.	Codifica SEC ' 95	Dismissioni		-
		Natura Bene			Data Dismissione		Stato del Bene	Plus o Minus Valenze	
		Tipo Ammortamento	% Inizio	% Anni Succ.	Causa Dismissione			Valore Attuale	=
Note									
Dati Catastali									
907	C / 628	Area Lottizz. "Garziere"			(A) 17/02/1999	Cavedon Luca	+ 532,35		
		via Pr... Bordoni			(C) 31/12/2008		-		
		Terreno			(U) 17/02/1999	= 532,35		+	
		Terreni Disponibili (0,00%)			(D)	0,00		+	
		Terreni agricoli				0,00		-	
		Annuale	0,00 %	0,00 %	Buono	Buono	532,35		
Rend. = 0,03 Superf. = 35 Vol. = Vani =									
Identificativi Catastali				Foglio	Numero	Subalt.			
				3	367				
908	C / 629	Area Lottizz. "Garziere"			(A) 17/02/1999	Cavedon Luca	+ 395,46		
		via Pr... Bordoni			(C) 31/12/2008		-		
		Terreno			(U) 17/02/1999	= 395,46		+	
		Terreni Disponibili (0,00%)			(D)	0,00		+	
		Terreni agricoli				0,00		-	
		Annuale	0,00 %	0,00 %	Buono	Buono	395,46		
Rend. = 0,03 Superf. = 26 Vol. = Vani =									
Identificativi Catastali				Foglio	Numero	Subalt.			
				3	413				

Registro Inventario Beni Immobili

16/03/2016


Pagina 445 di 487

Raggruppamento per :					Consegnatario		+	Importo Lordo		
 Voce Patrimonio Terreni agricoli					Conditore		-	Importo IVA		
							=	Valore Iniziale	+	
Progr.	Modello / Codice Inventario	Descrizione Bene			Data Attivazione	Funzione / Servizio	Totali Variazioni		+	
		Ubicazione			Data Caricamento	Centro di Costo	Ammortamenti		-	
		Tipo Bene Immobile			Data Ultima Variaz.	Codifica SEC ' 95	Dismissioni		-	
		Natura Bene			Data Dismissione	Stato del Bene	Plus o Minus Valenze		+	
		Tipo	Ammortamento	% Inizio	% Anni Succ.	Causa Dismissione	Valore Attuale		=	
Note										
Dati Catastali										
909	C / 631	Area Lottizz. "Garziere"			(A) 17/02/1999	Cavedon Luca	+		7.255,17	
		via Pr... Bordoni			(C) 31/12/2008		-			
		Terreno			(U) 17/02/1999		=		7.255,17	+
		Terreni Disponibili (0,00%)			(D)				0,00	+
		Terreni agricoli							0,00	-
		Annuale	0,00 %	0,00 %	Buono	Buono			0,00	
Rend. = 1,97 Superf. = 477 Vol. = Vani =										
Identificativi Catastali					Foglio	Numero	Subalt.			
					3	522				
910	C / 632	Area Lottizz. "Garziere"			(A) 17/02/1999	Cavedon Luca	+		4.471,74	
		via Pr... Bordoni			(C) 31/12/2008		-			
		Terreno			(U) 17/02/1999		=		4.471,74	+
		Terreni Disponibili (0,00%)			(D)				0,00	+
		Terreni agricoli							0,00	-
		Annuale	0,00 %	0,00 %	Buono	Buono			0,00	
Rend. = 1,21 Superf. = 294 Vol. = Vani =										
Identificativi Catastali					Foglio	Numero	Subalt.			
					3	526				

Registro Inventario Beni Immobili

16/03/2016


Pagina 446 di 487

Raggruppamento per :					Consegnatario		+	Importo Lordo	
 Voce Patrimonio Terreni agricoli					Conditore		-	Importo IVA	
							=	Valore Iniziale	+
Progr.	Modello / Codice Inventario	Descrizione Bene			Data Attivazione	Funzione / Servizio	Totali Variazioni		+
		Ubicazione			Data Caricamento		Ammortamenti		-
		Tipo Bene Immobile			Data Ultima Variaz.	Centro di Costo	Dismissioni		-
		Natura Bene			Data Dismissione	Codifica SEC ' 95	Plus o Minus Valenze		+
		Tipo Ammortamento	% Inizio	% Anni Succ.	Causa Dismissione	Stato del Bene	Valore Attuale		=
Note									
Dati Catastali									
911	C / 633	Area Lottizz. "Garziere"			(A) 17/02/1999	Cavedon Luca	+ 912,60		
		via Pr... Bordoni			(C) 31/12/2008		-		
		Terreno			(U) 17/02/1999		=	912,60	+
		Terreni Disponibili (0,00%)			(D)			0,00	+
		Terreni agricoli						0,00	-
		Annuale	0,00 %	0,00 %	Buono	Buono		0,00	-
Rend. = 0,25 Superf. = 60 Vol. = Vani =									
Identificativi Catastali					Foglio	Numero	Subalt.		
					3	528			
912	C / 634	Area Lottizz. "Garziere"			(A) 17/02/1999	Cavedon Luca	+ 6.525,09		
		via Pr... Bordoni			(C) 31/12/2008		-		
		Terreno			(U) 17/02/1999		=	6.525,09	+
		Terreni Disponibili (0,00%)			(D)			0,00	+
		Terreni agricoli						0,00	-
		Annuale	0,00 %	0,00 %	Buono	Buono		0,00	-
Rend. = 2,77 Superf. = 429 Vol. = Vani =									
Identificativi Catastali					Foglio	Numero	Subalt.		
					3	531			

Registro Inventario Beni Immobili

16/03/2016


Pagina 447 di 487

Raggruppamento per :					Consegnatario		+	Importo Lordo	
 Voce Patrimonio Terreni agricoli					Conditore		-	Importo IVA	
							=	Valore Iniziale	+
Progr.	Modello / Codice Inventario	Descrizione Bene			Data Attivazione	Funzione / Servizio	Totali Variazioni		+
		Ubicazione			Data Caricamento		Centro di Costo	Ammortamenti	
		Tipo Bene Immobile			Data Ultima Variaz.	Codifica SEC ' 95	Dismissioni		-
		Natura Bene			Data Dismissione		Stato del Bene	Plus o Minus Valenze	
		Tipo Ammortamento	% Inizio	% Anni Succ.	Causa Dismissione	Valore Attuale		=	
Note									
Dati Catastali									
913	C / 635	Area Lottizz. "Garziere"			(A) 17/02/1999	Cavedon Luca	+ 4.061,07		
		via Pr... Bordoni			(C) 31/12/2008		-		
		Terreno			(U) 17/02/1999		= 4.061,07		+
		Terreni Disponibili (0,00%)			(D)		0,00		+
		Terreni agricoli					0,00		-
		Annuale	0,00 %	0,00 %	Buono	Buono	4.061,07		
Rend. = 1,72 Superf. = 267 Vol. = Vani =									
Identificativi Catastali				Foglio	Numero	Subalt.			
				3	533				
914	C / 636	Area Lottizz. "Garziere"			(A) 17/02/1999	Cavedon Luca	+ 5.931,90		
		via Pr... Bordoni			(C) 31/12/2008		-		
		Terreno			(U) 17/02/1999		= 5.931,90		+
		Terreni Disponibili (0,00%)			(D)		0,00		+
		Terreni agricoli					0,00		-
		Annuale	0,00 %	0,00 %	Buono	Buono	5.931,90		
Rend. = 2,52 Superf. = 390 Vol. = Vani =									
Identificativi Catastali				Foglio	Numero	Subalt.			
				3	536				

Registro Inventario Beni Immobili

16/03/2016


Pagina 448 di 487

Raggruppamento per :					Consegnatario		+	Importo Lordo		
 Voce Patrimonio Terreni agricoli					Conditore		-	Importo IVA		
							=	Valore Iniziale	+	
Progr.	Modello / Codice Inventario	Descrizione Bene			Data Attivazione	Funzione / Servizio	Totali Variazioni		+	
		Ubicazione			Data Caricamento		Ammortamenti		-	
		Tipo Bene Immobile			Data Ultima Variaz.	Centro di Costo	Dismissioni		-	
		Natura Bene			Data Dismissione	Codifica SEC ' 95	Plus o Minus Valenze		+	
		Tipo	Ammortamento	% Inizio	% Anni Succ.	Causa Dismissione	Stato del Bene	Valore Attuale		=
Note										
Dati Catastali										
915	C / 637	Area Lottizz. "Garziere"			(A) 17/02/1999	Cavedon Luca	+		7.893,99	
		via Pr... Bordoni			(C) 31/12/2008		-			
		Terreno			(U) 17/02/1999		=		7.893,99	+
		Terreni Disponibili (0,00%)			(D)				0,00	+
		Terreni agricoli							0,00	-
		Annuale	0,00 %	0,00 %	Buono	Buono			0,00	-
Rend. = 3,35 Superf. = 519 Vol. = Vani =										
Identificativi Catastali					Foglio	Numero	Subalt.			
					3	537				
916	C / 638	Area Lottizz. "Garziere"			(A) 17/02/1999	Cavedon Luca	+		17.156,88	
		via Pr... Bordoni			(C) 31/12/2008		-			
		Terreno			(U) 17/02/1999		=		17.156,88	+
		Terreni Disponibili (0,00%)			(D)				0,00	+
		Terreni agricoli							0,00	-
		Annuale	0,00 %	0,00 %	Buono	Buono			0,00	-
Rend. = 7,28 Superf. = 1128 Vol. = Vani =										
Identificativi Catastali					Foglio	Numero	Subalt.			
					3	539				

Registro Inventario Beni Immobili

16/03/2016


Pagina 449 di 487

Raggruppamento per :					Consegnatario		+	Importo Lordo	
 Voce Patrimonio Terreni agricoli					Conditore		-	Importo IVA	
							=	Valore Iniziale	+
Progr.	Modello / Codice Inventario	Descrizione Bene			Data Attivazione	Funzione / Servizio	Totali Variazioni		+
		Ubicazione			Data Caricamento		Ammortamenti		-
		Tipo Bene Immobile			Data Ultima Variaz.	Centro di Costo	Dismissioni		-
		Natura Bene			Data Dismissione	Codifica SEC ' 95	Plus o Minus Valenze		+
		Tipo Ammortamento	% Inizio	% Anni Succ.	Causa Dismissione	Stato del Bene	Valore Attuale		=
Note									
Dati Catastali									
917	C / 639	Area Lottizz. "Garziere"			(A) 17/02/1999	Cavedon Luca	+ 730,08		
		via Pr... Bordoni			(C) 31/12/2008			-	
		Terreno			(U) 17/02/1999		= 730,08		+
		Terreni Disponibili (0,00%)			(D)		0,00		+
		Terreni agricoli					0,00		-
		Annuale			0,00 %	0,00 %	Buono	Buono	730,08
Rend. = 0,31 Superf. = 48 Vol. = Vani =									
Identificativi Catastali				Foglio	Numero	Subalt.			
				3	541				
918	C / 640	Area Lottizz. "Garziere"			(A) 17/02/1999	Cavedon Luca	+ 152,10		
		via Pr... Bordoni			(C) 31/12/2008			-	
		Terreno			(U) 17/02/1999		= 152,10		+
		Terreni Disponibili (0,00%)			(D)		0,00		+
		Terreni agricoli					152,10		-
		Annuale			0,00 %	0,00 %	Buono	Buono	0,00
Rend. = 0,06 Superf. = 10 Vol. = Vani =									
Identificativi Catastali				Foglio	Numero	Subalt.			
				3	544				

Registro Inventario Beni Immobili

16/03/2016


Pagina 450 di 487

Raggruppamento per :					Consegnatario	+	Importo Lordo		
 Voce Patrimonio Terreni agricoli					Conduttore	-	Importo IVA		
							=	Valore Iniziale	+
Progr.	Modello / Codice Inventario	Descrizione Bene			Data Attivazione	Funzione / Servizio	Totali Variazioni		+
		Ubicazione			Data Caricamento		Centro di Costo	Ammortamenti	
		Tipo Bene Immobile			Data Ultima Variaz.	Codifica SEC ' 95		Dismissioni	
		Natura Bene			Data Dismissione		Stato del Bene	Plus o Minus Valenze	
		Tipo Ammortamento	% Inizio	% Anni Succ.	Causa Dismissione	Valore Attuale		=	
Note									
Dati Catastali									
919	C / 641	Area Lottizz. "Garziere"			(A) 17/02/1999	Cavedon Luca	+ 5.779,80		
		via Pr... Bordoni			(C) 31/12/2008			-	
		Terreno			(U) 17/02/1999		= 5.779,80		+
		Terreni Disponibili (0,00%)			(D)		0,00		+
		Terreni agricoli					0,00		-
		Annuale	0,00 %	0,00 %	Buono	Buono	0,00		-
		Rend. = 2,85 Superf. = 380 Vol. = Vani =							
							0,00		-
							0,00		-
							0,00		+
							5.779,80		
Identificativi Catastali				Foglio	Numero	Subalt.			
				3	545				
920	C / 642	Area Lottizz. "Garziere"			(A) 17/02/1999	Cavedon Luca	+ 8.304,66		
		via Pr... Bordoni			(C) 31/12/2008			-	
		Terreno			(U) 17/02/1999		= 8.304,66		+
		Terreni Disponibili (0,00%)			(D)		0,00		+
		Terreni agricoli					0,00		-
		Annuale	0,00 %	0,00 %	Buono	Buono	0,00		-
		Rend. = 4,09 Superf. = 546 Vol. = Vani =							
							0,00		-
							0,00		-
							0,00		+
							8.304,66		
Identificativi Catastali				Foglio	Numero	Subalt.			
				3	549				

Registro Inventario Beni Immobili

16/03/2016


Pagina 451 di 487

Raggruppamento per :					Consegnatario		+	Importo Lordo		
 Voce Patrimonio Terreni agricoli					Conditore		-	Importo IVA		
							=	Valore Iniziale	+	
Progr.	Modello / Codice Inventario	Descrizione Bene			Data Attivazione	Funzione / Servizio	Totali Variazioni		+	
		Ubicazione			Data Caricamento		Ammortamenti		-	
		Tipo Bene Immobile			Data Ultima Variaz.	Centro di Costo	Dismissioni		-	
		Natura Bene			Data Dismissione	Codifica SEC ' 95	Plus o Minus Valenze		+	
		Tipo	Ammortamento	% Inizio	% Anni Succ.	Causa Dismissione	Stato del Bene	Valore Attuale		=
Note										
Dati Catastali										
921	C / 643	Area Lottizz. "Garziere"			(A) 17/02/1999	Cavedon Luca	+ 5.201,82			
		via Pr... Bordoni			(C) 31/12/2008		-			
		Terreno			(U) 17/02/1999		= 5.201,82		+	
		Terreni Disponibili (0,00%)			(D)		0,00		+	
		Terreni agricoli					0,00		-	
		Annuale	0,00 %	0,00 %	Buono	Buono	5.201,82			
Rend. = 2,56 Superf. = 342 Vol. = Vani =										
Identificativi Catastali				Foglio	Numero	Subalt.				
				3	554					
922	C / 644	Area Lottizz. "Garziere"			(A) 17/02/1999	Cavedon Luca	+ 4.213,17			
		via Pr... Bordoni			(C) 31/12/2008		-			
		Terreno			(U) 17/02/1999		= 4.213,17		+	
		Terreni Disponibili (0,00%)			(D)		0,00		+	
		Terreni agricoli					0,00		-	
		Annuale	0,00 %	0,00 %	Buono	Buono	4.213,17			
Rend. = 2,07 Superf. = 277 Vol. = Vani =										
Identificativi Catastali				Foglio	Numero	Subalt.				
				3	560					

Registro Inventario Beni Immobili

16/03/2016

Pagina 452 di 487


Raggruppamento per :					Consegnatario		+	Importo Lordo	
 Voce Patrimonio Terreni agricoli					Conditore		-	Importo IVA	
							=	Valore Iniziale	+
Progr.	Modello / Codice Inventario	Descrizione Bene			Data Attivazione	Funzione / Servizio	Totali Variazioni		+
		Ubicazione			Data Caricamento		Centro di Costo	Ammortamenti	
		Tipo Bene Immobile			Data Ultima Variaz.	Codifica SEC ' 95	Dismissioni		-
		Natura Bene			Data Dismissione		Stato del Bene	Plus o Minus Valenze	
		Tipo Ammortamento	% Inizio	% Anni Succ.	Causa Dismissione	Valore Attuale		=	
Note									
Dati Catastali									
923	C / 645	Area Lottizz. "Garziere"			(A) 17/02/1999	Cavedon Luca	+ 3.954,60		
		via Pr... Bordoni			(C) 31/12/2008			-	
		Terreno			(U) 17/02/1999		= 3.954,60		+
		Terreni Disponibili (0,00%)			(D)		0,00		+
		Terreni agricoli					0,00		-
		Annuale	0,00 %	0,00 %	Buono	Buono	0,00		-
		Rend. = 1,95 Superf. = 260 Vol. = Vani =					0,00		-
							0,00		+
Identificativi Catastali					Foglio	Numero	Subalt.		
					3	567			

Quantità Beni		Totale Parziale	
23	+	86.362,38	
	-	0,00	
	=	86.362,38	+
		0,00	+
		152,10	-
		0,00	-
		0,00	+
		86.210,28	=

Registro Inventario Beni Immobili

16/03/2016


Pagina 453 di 487

Raggruppamento per :					Consegnatario		+	Importo Lordo
 Voce Patrimonio Terreni agricoli					Conditore		-	Importo IVA
							=	Valore Iniziale
Progr.	Modello / Codice Inventario	Descrizione Bene			Data Attivazione	Funzione / Servizio	Totali Variazioni	
		Ubicazione			Data Caricamento		+ -	
		Tipo Bene Immobile			Data Ultima Variaz.	Centro di Costo	-	
		Natura Bene			Data Dismissione	Codifica SEC ' 95	-	
		Tipo Ammortamento	% Inizio	% Anni Succ.	Causa Dismissione	Stato del Bene	+	
							=	
		Note						
		Dati Catastali						
924	B / 884	ISOLA ECOLOGICA - ampliamento ecostazione in via Monte Summano			(A) 31/12/2008	Cavedon Luca	+ 29.611,64	
					(C) 31/12/2008		-	
					(U) 31/12/2008		= 29.611,64	
					(D)		0,00	
		Terreno					0,00	
		Terreni Indisponibili (0,00%)					0,00	
		Terreni agricoli					0,00	
		Annuale	0,00 %	0,00 %	Buono	Buono	29.611,64	
925	B / 904	CAMPO DA CALCIO - manutenzione straordinaria			(A) 31/12/2007	Cavedon Luca	+ 1.957,30	
					(C) 31/12/2008		-	
					(U) 31/12/2007		= 1.957,30	
					(D)		0,00	
		Terreno					0,00	
		Terreni Indisponibili (0,00%)					0,00	
		Terreni agricoli					0,00	
		Annuale	0,00 %	0,00 %	Buono	Buono	1.957,30	
926	B / 905	CAMPO DA CALCIO - manutenzione			(A) 31/12/2005	Cavedon Luca	+ 3.360,00	
					(C) 31/12/2008		-	
					(U) 31/12/2005		= 3.360,00	
					(D)		0,00	
		Terreno					0,00	
		Terreni Indisponibili (0,00%)					0,00	
		Terreni agricoli					0,00	
		Annuale	0,00 %	0,00 %	Buono	Buono	3.360,00	

Registro Inventario Beni Immobili

16/03/2016

Pagina 454 di 487

Raggruppamento per :					Consegnatario	+	Importo Lordo		
 Voce Patrimonio Terreni agricoli					Conduttore	-	Importo IVA		
							=	Valore Iniziale	+
Progr.	Modello / Codice Inventario	Descrizione Bene			Data Attivazione	Funzione / Servizio	Totali Variazioni		+
		Ubicazione			Data Caricamento		Ammortamenti		-
		Tipo Bene Immobile			Data Ultima Variaz.	Centro di Costo	Dismissioni		-
		Natura Bene			Data Dismissione	Codifica SEC ' 95	Plus o Minus Valenze		+
		Tipo Ammortamento	% Inizio	% Anni Succ.	Causa Dismissione	Stato del Bene	Valore Attuale		=
Note									
Dati Catastali									
927	B / 906	CAMPO DA CALCIO - manutenzione tappeto erboso			(A) 31/12/2004	Cavedon Luca	+ 8.304,00		
		Terreno			(C) 31/12/2008		- 0,00		
		Terreni Indisponibili (0,00%)			(U) 31/12/2004	= 8.304,00		+	
		Terreni agricoli			(D)	0,00		+	
		Annuale	0,00 %	0,00 %	Buono	Buono	0,00		-
						0,00		-	
						0,00		-	
						0,00		+	
						8.304,00			
928	B / 907	CAMPO DA CALCIO - lavori nuovo campo squadre giovanili			(A) 31/12/2003	Cavedon Luca	+ 12.658,95		
		Terreno			(C) 31/12/2008		- 0,00		
		Terreni Indisponibili (0,00%)			(U) 31/12/2003	= 12.658,95		+	
		Terreni agricoli			(D)	0,00		+	
		Annuale	0,00 %	0,00 %	Buono	Buono	0,00		-
						0,00		-	
						0,00		-	
						0,00		+	
						12.658,95			
929	B / 908	CAMPO DA CALCIO - lavori nuovo campo squadre giovanili			(A) 31/12/2002	Cavedon Luca	+ 64.603,00		
		Terreno			(C) 31/12/2008		- 0,00		
		Terreni Indisponibili (0,00%)			(U) 31/12/2002	= 64.603,00		+	
		Terreni agricoli			(D)	0,00		+	
		Annuale	0,00 %	0,00 %	Buono	Buono	0,00		-
						0,00		-	
						0,00		-	
						0,00		+	
						64.603,00			

Registro Inventario Beni Immobili

16/03/2016

Pagina 455 di 487


Raggruppamento per :					Consegnatario	+	Importo Lordo		
 Voce Patrimonio Terreni agricoli					Conduuttore	-	Importo IVA		
						=	Valore Iniziale	+	
Progr.	Modello / Codice Inventario	Descrizione Bene		Data Attivazione	Funzione / Servizio	Totali Variazioni			+
		Ubicazione		Data Caricamento		Centro di Costo	Ammortamenti		
		Tipo Bene Immobile		Data Ultima Variaz.	Codifica SEC ' 95	Dismissioni			-
		Natura Bene		Data Dismissione	Stato del Bene	Plus o Minus Valenze			+
		Tipo Ammortamento	% Inizio	% Anni Succ.		Valore Attuale			=
		Causa Dismissione							
		Note							
		Dati Catastali							

Quantità Beni	Totale Parziale		
6	+	120.494,89	
	-	0,00	
	=	120.494,89	+
		0,00	+
		0,00	-
		0,00	-
		0,00	+
		120.494,89	=

Registro Inventario Beni Immobili

16/03/2016


Pagina 456 di 487

Raggruppamento per :					Consegnatario	+	Importo Lordo		
 Voce Patrimonio Terreni agricoli					Conduttore	-	Importo IVA		
							=	Valore Iniziale	+
Progr.	Modello / Codice Inventario	Descrizione Bene			Data Attivazione	Funzione / Servizio	Totali Variazioni		+
		Ubicazione			Data Caricamento		Ammortamenti		-
		Tipo Bene Immobile			Data Ultima Variaz.	Centro di Costo	Dismissioni		-
		Natura Bene			Data Dismissione		Codifica SEC ' 95	Plus o Minus Valenze	
		Tipo Ammortamento	% Inizio	% Anni Succ.	Causa Dismissione	Stato del Bene		Valore Attuale	
Note									
Dati Catastali									
930	B / 934	AREE VERDI - sistemazione aree e viali comunali			(A) 31/12/2007	Cavedon Luca	+ 292,00		
					(C) 31/12/2008		-		
		Terreno			(U) 31/12/2007	= 292,00		+	
		Terreni Disponibili (0,00%)			(D)	0,00		+	
		Terreni agricoli				0,00		-	
		Annuale	0,00 %	0,00 %	Buono	0,00		-	
						0,00		+	
						292,00			
931	B / 935	AREE VERDI - redazione fattibilit... sistemazione viali			(A) 31/12/2006	Cavedon Luca	+ 9.998,85		
					(C) 31/12/2008		-		
		Terreno			(U) 31/12/2006	= 9.998,85		+	
		Terreni Disponibili (0,00%)			(D)	0,00		+	
		Terreni agricoli				0,00		-	
		Annuale	0,00 %	0,00 %	Buono	0,00		-	
						0,00		+	
						9.998,85			
932	B / 936	AREE VERDI - sistemazioni ambientali			(A) 31/12/2006	Cavedon Luca	+ 7.566,08		
					(C) 31/12/2008		-		
		Terreno			(U) 31/12/2006	= 7.566,08		+	
		Terreni Disponibili (0,00%)			(D)	0,00		+	
		Terreni agricoli				0,00		-	
		Annuale	0,00 %	0,00 %	Buono	0,00		-	
						0,00		+	
						7.566,08			

Registro Inventario Beni Immobili

16/03/2016


Pagina 457 di 487

Raggruppamento per :					Consegnatario		+	Importo Lordo	
 Voce Patrimonio Terreni agricoli					Conditore		-	Importo IVA	
							=	Valore Iniziale	+
Progr.	Modello / Codice Inventario	Descrizione Bene			Data Attivazione	Funzione / Servizio	Totali Variazioni		+
		Ubicazione			Data Caricamento		Ammortamenti		-
		Tipo Bene Immobile			Data Ultima Variaz.	Dismissioni		-	
		Natura Bene			Data Dismissione	Plus o Minus Valenze		+	
		Tipo Ammortamento	% Inizio	% Anni Succ.	Causa Dismissione	Stato del Bene	Valore Attuale		=
Note									
Dati Catastali									
933	B / 937	AREE VERDI - sistemazioni ambientali			(A) 31/12/2004	Cavedon Luca	+ 85.729,82		
					(C) 31/12/2008		-		
					(U) 31/12/2004		= 85.729,82		+
					(D)		0,00		+
		Terreno					0,00		-
		Terreni Disponibili (0,00%)					0,00		-
Terreni agricoli					0,00		+		
		Annuale	0,00 %	0,00 %	Buono	Buono	85.729,82		
934	B / 938	AREE VERDI - sistemazioni ambientali			(A) 31/12/2003	Cavedon Luca	+ 29.958,40		
					(C) 31/12/2008		-		
					(U) 31/12/2003		= 29.958,40		+
					(D)		0,00		+
		Terreno					0,00		-
		Terreni Disponibili (0,00%)					0,00		-
Terreni agricoli					0,00		+		
		Annuale	0,00 %	0,00 %	Buono	Buono	29.958,40		
935	B / 939	AREE VERDI - sistemazioni ambientali			(A) 31/12/2002	Cavedon Luca	+ 41.498,55		
					(C) 31/12/2008		-		
					(U) 31/12/2002		= 41.498,55		+
					(D)		0,00		+
		Terreno					0,00		-
		Terreni Disponibili (0,00%)					0,00		-
Terreni agricoli					0,00		+		
		Annuale	0,00 %	0,00 %	Buono	Buono	41.498,55		

Registro Inventario Beni Immobili

16/03/2016


Pagina 458 di 487

Raggruppamento per :					Consegnatario		+	Importo Lordo	
 Voce Patrimonio Terreni agricoli					Conditore		-	Importo IVA	
							=	Valore Iniziale	+
Progr.	Modello / Codice Inventario	Descrizione Bene			Data Attivazione	Funzione / Servizio	Totali Variazioni		
		Ubicazione			Data Caricamento		+ -		
		Tipo Bene Immobile			Data Ultima Variaz.	Centro di Costo	-		
		Natura Bene			Data Dismissione	Codifica SEC ' 95	-		
		Tipo Ammortamento	% Inizio	% Anni Succ.	Causa Dismissione	Stato del Bene	+		
							Plus o Minus Valenze		
		Valore Attuale							
		Note							
		Dati Catastali							
936	B / 940	AREE VERDI - sistemazioni ambientali			(A) 31/12/2001	Cavedon Luca	+ 21.352,34		
					(C) 31/12/2008		-		
					(U) 31/12/2001		= 21.352,34		
					(D)		0,00		
		Terreno					0,00		
		Terreni Disponibili (0,00%)					0,00		
		Terreni agricoli				0,00			
		Annuale	0,00 %	0,00 %	Buono	Buono	21.352,34		
937	B / 941	AREE VERDI - sistemazioni ambientali			(A) 31/12/2000	Cavedon Luca	+ 17.405,03		
					(C) 31/12/2008		-		
					(U) 31/12/2000		= 17.405,03		
					(D)		0,00		
		Terreno					0,00		
		Terreni Disponibili (0,00%)					0,00		
		Terreni agricoli				0,00			
		Annuale	0,00 %	0,00 %	Buono	Buono	17.405,03		
938	C / 959	ZONA ARTIGIANALE VIA M.GRAPPA - compravendita aree per viabilit...			(A) 31/12/2006	Cavedon Luca	+ 6.818,63		
					(C) 31/12/2008		-		
					(U) 31/12/2006		= 6.818,63		
					(D)		0,00		
		Terreno					0,00		
		Terreni Disponibili (0,00%)					0,00		
		Terreni agricoli				0,00			
		Annuale	0,00 %	0,00 %	Buono	Buono	6.818,63		

Registro Inventario Beni Immobili

16/03/2016


Pagina 459 di 487

Raggruppamento per :					Consegnatario	+	Importo Lordo		
 Voce Patrimonio Terreni agricoli					Conduttore	-	Importo IVA		
							=	Valore Iniziale	+
Progr.	Modello / Codice Inventario	Descrizione Bene			Data Attivazione	Funzione / Servizio	Totali Variazioni		+
		Ubicazione			Data Caricamento		Centro di Costo	Ammortamenti	
		Tipo Bene Immobile			Data Ultima Variaz.	Codifica SEC ' 95	Dismissioni		-
		Natura Bene			Data Dismissione		Stato del Bene	Plus o Minus Valenze	
		Tipo	Ammortamento	% Inizio	% Anni Succ.	Causa Dismissione		Valore Attuale	
Note									
Dati Catastali									
939	C / 960	ZONA ARTIGIANALE VIA M.GRAPPA - manutenzione straordinaria			(A) 31/12/2005	Cavedon Luca	+ 21.064,52		
					(C) 31/12/2008		-		
		Terreno			(U) 31/12/2005	= 21.064,52		+	
		Terreni Disponibili (0,00%)			(D)	0,00		+	
		Terreni agricoli				0,00		-	
		Annuale	0,00 %	0,00 %	Buono	Buono	0,00		-
						0,00		+	
						21.064,52			
940	C / 962	ZONA ARTIGIANALE VIA M.GRAPPA - realizzaz viabilit...			(A) 31/12/2004	Cavedon Luca	+ 28.041,98		
					(C) 31/12/2008		-		
		Terreno			(U) 31/12/2004	= 28.041,98		+	
		Terreni Disponibili (0,00%)			(D)	0,00		+	
		Terreni agricoli				0,00		-	
		Annuale	0,00 %	0,00 %	Buono	Buono	0,00		-
						0,00		+	
						28.041,98			
941	C / 963	ZONA ARTIGIANALE VIA M.GRAPPA - realizzaz viabilit...			(A) 31/12/2003	Cavedon Luca	+ 92.002,99		
					(C) 31/12/2008		-		
		Terreno			(U) 31/12/2003	= 92.002,99		+	
		Terreni Disponibili (0,00%)			(D)	0,00		+	
		Terreni agricoli				0,00		-	
		Annuale	0,00 %	0,00 %	Buono	Buono	0,00		-
						0,00		+	
						92.002,99			

Registro Inventario Beni Immobili

16/03/2016


Pagina 460 di 487

Raggruppamento per :					Consegnatario		+	Importo Lordo		
 Voce Patrimonio Terreni agricoli					Conditore		-	Importo IVA		
							=	Valore Iniziale	+	
Progr.	Modello / Codice Inventario	Descrizione Bene			Data Attivazione	Funzione / Servizio	Totali Variazioni		+	
		Ubicazione			Data Caricamento		Ammortamenti		-	
		Tipo Bene Immobile			Data Ultima Variaz.	Centro di Costo	Dismissioni		-	
		Natura Bene			Data Dismissione	Codifica SEC ' 95	Plus o Minus Valenze		+	
		Tipo	Ammortamento	% Inizio	% Anni Succ.	Causa Dismissione	Stato del Bene	Valore Attuale		=
Note										
Dati Catastali										
942	C / 964	ZONA ARTIGIANALE VIA M.GRAPPA - acquisizione area			(A) 31/12/2002	Cavedon Luca	+ 75.764,80			
		Terreno			(C) 31/12/2008		-			
		Terreni Disponibili (0,00%)			(U) 31/12/2002	= 75.764,80		+		
		Terreni agricoli			(D)	0,00		+		
		Annuale	0,00 %	0,00 %	Buono	Buono	0,00	-		
							0,00	-		
							0,00	-		
							0,00	+		
							75.764,80			
943	C / 965	ZONA ARTIGIANALE VIA M.GRAPPA - realizzaz viabilit...			(A) 31/12/2000	Cavedon Luca	+ 15.803,58			
		Terreno			(C) 31/12/2008		-			
		Terreni Disponibili (0,00%)			(U) 31/12/2000	= 15.803,58		+		
		Terreni agricoli			(D)	0,00		+		
		Annuale	0,00 %	0,00 %	Buono	Buono	0,00	-		
							0,00	-		
							0,00	-		
							0,00	+		
							15.803,58			
944	C / 990	LOTTIZZAZIONE CAMPAGNOLA - realizzazione opere			(A) 31/12/2004	Cavedon Luca	+ 42.754,42			
		Terreno			(C) 31/12/2008		-			
		Terreni Disponibili (0,00%)			(U) 31/12/2004	= 42.754,42		+		
		Terreni agricoli			(D)	0,00		+		
		Annuale	0,00 %	0,00 %	Buono	Buono	0,00	-		
							0,00	-		
							0,00	-		
							0,00	+		
							42.754,42			

Registro Inventario Beni Immobili

16/03/2016


Pagina 461 di 487

Raggruppamento per :					Consegnatario	+	Importo Lordo		
 Voce Patrimonio Terreni agricoli					Conduttore	-	Importo IVA		
						=	Valore Iniziale	+	
Progr.	Modello / Codice Inventario	Descrizione Bene			Data Attivazione	Funzione / Servizio	Totali Variazioni		+
		Ubicazione			Data Caricamento		Centro di Costo	Ammortamenti	
		Tipo Bene Immobile			Data Ultima Variaz.	Codifica SEC ' 95	Dismissioni		-
		Natura Bene			Data Dismissione		Stato del Bene	Plus o Minus Valenze	
		Tipo Ammortamento	% Inizio	% Anni Succ.	Causa Dismissione	Valore Attuale		=	
Note									
Dati Catastali									
945	C / 993	LOTTIZZAZIONE CAMPAGNOLA - realizzazione nuovo incrocio			(A) 31/12/2004	Cavedon Luca	+ 25.904,83		
					(C) 31/12/2008		-		
		Terreno			(U) 31/12/2004	= 25.904,83		+	
		Terreni Disponibili (0,00%)			(D)	0,00		+	
		Terreni agricoli				0,00		-	
		Annuale	0,00 %	0,00 %	Buono	0,00		-	
						0,00		+	
						25.904,83			
946	B / 1005	TERRITORIO - interventi per l'ambiente e il territorio			(A) 31/12/2001	Cavedon Luca	+ 71.760,18		
					(C) 31/12/2008		-		
		Terreno			(U) 31/12/2001	= 71.760,18		+	
		Terreni Disponibili (0,00%)			(D)	0,00		+	
		Terreni agricoli				0,00		-	
		Annuale	0,00 %	0,00 %	Buono	0,00		-	
						0,00		-	
						0,00		+	
						71.760,18			
947	B / 1006	TERRITORIO - interventi per l'ambiente e il territorio			(A) 31/12/2000	Cavedon Luca	+ 13.066,36		
					(C) 31/12/2008		-		
		Terreno			(U) 31/12/2000	= 13.066,36		+	
		Terreni Disponibili (0,00%)			(D)	0,00		+	
		Terreni agricoli				0,00		-	
		Annuale	0,00 %	0,00 %	Buono	0,00		-	
						0,00		-	
						0,00		+	
						13.066,36			

Registro Inventario Beni Immobili

16/03/2016


Pagina 462 di 487

Raggruppamento per :					Consegnatario		+	Importo Lordo	
 Voce Patrimonio Terreni agricoli					Conditore		-	Importo IVA	
							=	Valore Iniziale	+
Progr.	Modello / Codice Inventario	Descrizione Bene			Data Attivazione	Funzione / Servizio	Totali Variazioni		
		Ubicazione			Data Caricamento		+ -		
		Tipo Bene Immobile			Data Ultima Variaz.	Centro di Costo	Ammortamenti		
		Natura Bene			Data Dismissione	Codifica SEC ' 95	- Dismissioni		
		Tipo	Ammortamento	% Inizio	% Anni Succ.	Causa Dismissione	Stato del Bene	+ Plus o Minus Valenze	
								=	Valore Attuale
Note									
Dati Catastali									
948	C / 1007	AREA PEEP - opere urbanizzazione			(A) 31/12/2001	Cavedon Luca	+ 14.450,60		
					(C) 31/12/2008		- -----		
					(U) 31/12/2001		= 14.450,60		
					(D) -----		0,00		
		Terreno					0,00		
		Terreni Disponibili (0,00%)					0,00		
		Terreni agricoli				0,00			
		Annuale	0,00 %	0,00 %	Buono	Buono	14.450,60		
949	C / 1008	AREA PEEP - opere urbanizzazione			(A) 31/12/2000	Cavedon Luca	+ 274.496,69		
					(C) 31/12/2008		- -----		
					(U) 31/12/2000		= 274.496,69		
					(D) -----		0,00		
		Terreno					0,00		
		Terreni Disponibili (0,00%)					0,00		
		Terreni agricoli				0,00			
		Annuale	0,00 %	0,00 %	Buono	Buono	274.496,69		

Registro Inventario Beni Immobili

16/03/2016


Pagina 463 di 487

Raggruppamento per :					Consegnatario	+	Importo Lordo		
 Voce Patrimonio Terreni agricoli					Conduttore	-	Importo IVA		
							=	Valore Iniziale	+
Progr.	Modello / Codice Inventario	Descrizione Bene			Data Attivazione	Funzione / Servizio	Totali Variazioni		+
		Ubicazione			Data Caricamento		Centro di Costo	Ammortamenti	
		Tipo Bene Immobile			Data Ultima Variaz.	Codifica SEC ' 95	Dismissioni		-
		Natura Bene			Data Dismissione		Stato del Bene	Plus o Minus Valenze	
		Tipo Ammortamento	% Inizio	% Anni Succ.	Causa Dismissione	Valore Attuale		=	
Note									
Dati Catastali									
950	B / 1016	Aree Poste - confine con via Cà Bianca			(A) 02/12/2009	Fabris Elena	+	0,00	
					(C) 20/04/2010		-	0,00	
					(U) 02/12/2009		=	0,00	+
					(D)			0,00	+
								0,00	-
								0,00	-
		Terreno					0,00	+	
		Terreni Disponibili (0,00%)					0,00	-	
		Terreni agricoli					0,00	+	
		Annuale	0,00 %	0,00 %			0,00		
Terreno acquisito a titolo gratuito dai sigg. Beghin									
Identificativi Catastali			Foglio	Numero	Subalt.				
			7	478					
Identificativi Catastali			Foglio	Numero	Subalt.				
			7	479					
Identificativi Catastali			Foglio	Numero	Subalt.				
			7	481					

Registro Inventario Beni Immobili

16/03/2016


Pagina 464 di 487

Raggruppamento per :					Consegnatario	+	Importo Lordo		
 Voce Patrimonio Terreni agricoli					Conduttore	-	Importo IVA		
						=	Valore Iniziale	+	
Progr.	Modello / Codice Inventario	Descrizione Bene			Data Attivazione	Funzione / Servizio	Totali Variazioni		+
		Ubicazione			Data Caricamento		Centro di Costo	Ammortamenti	
		Tipo Bene Immobile			Data Ultima Variaz.	Codifica SEC ' 95	Dismissioni		-
		Natura Bene			Data Dismissione		Stato del Bene	Plus o Minus Valenze	
		Tipo	Ammortamento	% Inizio	% Anni Succ.	Causa Dismissione		Valore Attuale	
Note									
Dati Catastali									
951	C / 1018	Terreno acquisito dai Sig. Ferretto			(A) 24/04/2009	Fabris Elena	+	0,00	
					(C) 20/04/2010		-	0,00	
					(U) 24/04/2009		=	0,00	+
					(D)			0,00	+
		Terreno						0,00	-
		Terreni Disponibili (0,00%)						0,00	-
		Terreni agricoli					0,00	+	
		Annuale	0,00 %	0,00 %			0,00		
Terreno acquisito a titolo gratuito dai Sig. Ferretto									
Identificativi Catastali				Foglio	Numero	Subalt.			
				3	964				
Identificativi Catastali				Foglio	Numero	Subalt.			
				3	967				
Identificativi Catastali				Foglio	Numero	Subalt.			
				3	966				
Identificativi Catastali				Foglio	Numero	Subalt.			
				3	961				
Identificativi Catastali				Foglio	Numero	Subalt.			
				3	963				

Registro Inventario Beni Immobili

16/03/2016


Pagina 465 di 487

Raggruppamento per :					Consegnatario	+	Importo Lordo			
 Voce Patrimonio Terreni agricoli					Conduttore	-	Importo IVA			
							=	Valore Iniziale	+	
Progr.	Modello / Codice Inventario	Descrizione Bene			Data Attivazione	Funzione / Servizio	Totali Variazioni		+	
		Ubicazione			Data Caricamento		Centro di Costo	Ammortamenti		-
		Tipo Bene Immobile			Data Ultima Variaz.	Codifica SEC ' 95	Dismissioni		-	
		Natura Bene			Data Dismissione		Stato del Bene	Plus o Minus Valenze		+
		Tipo Ammortamento	% Inizio	% Anni Succ.	Causa Dismissione	Valore Attuale		=		
Note										
Dati Catastali										
Identificativi Catastali				Foglio	Numero	Subalt.				
				3	962					
Identificativi Catastali				Foglio	Numero	Subalt.				
				3	959					
952	C / 1022	LOTTIZZAZIONE CAMPAGNOLA			(A) 31/12/2000	Cavedon Luca	+	0,00		
		Terreno			(C) 31/12/2008		-	0,00		
		Terreni Disponibili (0,00%)			(U) 31/12/2009			=	0,00	+
		Terreni agricoli			(D)				308.071,85	+
		Annuale	0,00 %	0,00 %					0,00	-
									0,00	-
									0,00	+
									308.071,85	
Quantità Beni							Totale Parziale			
23							+	895.730,65		
							-	0,00		
							=	895.730,65	+	
								308.071,85	+	
								0,00	-	
								0,00	-	
								0,00	+	
								1.203.802,50	=	

Registro Inventario Beni Immobili

16/03/2016


Pagina 466 di 487

Raggruppamento per :					Consegnatario		+	Importo Lordo	
 Voce Patrimonio Terreni agricoli					Conduuttore		-	Importo IVA	
							=	Valore Iniziale	+
Progr.	Modello / Codice Inventario	Descrizione Bene			Data Attivazione	Funzione / Servizio	Totali Variazioni		+
		Ubicazione			Data Caricamento		Ammortamenti		-
		Tipo Bene Immobile			Data Ultima Variaz.	Centro di Costo	Dismissioni		-
		Natura Bene			Data Dismissione	Codifica SEC ' 95	Plus o Minus Valenze		+
		Tipo Ammortamento	% Inizio	% Anni Succ.	Causa Dismissione	Stato del Bene	Valore Attuale		=
Note									
Dati Catastali									
953	B / 1024	Terreno acquisito per costruzione marciapiede Via del Costo			(A) 02/02/2010	Cavedon Luca	+	362,70	
					(C) 31/12/2010		-	0,00	
					(U) 02/02/2010		=	362,70	+
					(D)			0,00	+
		Terreno						0,00	-
		Terreni Indisponibili (0,00%)						0,00	-
Terreni agricoli						0,00	-		
		Annuale	0,00 %	0,00 %	Ottimo	Ottimo		0,00	+
		362,70							
Mand. 106 - Terreno acquisito da Diverse persone per costruzione marciapiede Via del Costo- Totale superficie mq 39 circa									
Identificativi Catastali				Foglio	Numero	Subalt.			
				5	1363				
Identificativi Catastali				Foglio	Numero	Subalt.			
				5	1362				
Identificativi Catastali				Foglio	Numero	Subalt.			
				5	1361				
Identificativi Catastali				Foglio	Numero	Subalt.			
				5	1364				
Identificativi Catastali				Foglio	Numero	Subalt.			
				5	1360				

Registro Inventario Beni Immobili

16/03/2016


Pagina 467 di 487

Raggruppamento per :					Consegnatario		+	Importo Lordo	
 Voce Patrimonio Terreni agricoli					Conditore		-	Importo IVA	
							=	Valore Iniziale	+
Progr.	Modello / Codice Inventario	Descrizione Bene			Data Attivazione	Funzione / Servizio	Totali Variazioni		
		Ubicazione			Data Caricamento		Ammortamenti		
		Tipo Bene Immobile			Data Ultima Variaz.	Centro di Costo	Dismissioni		
		Natura Bene			Data Dismissione	Codifica SEC ' 95	Plus o Minus Valenze		
		Tipo Ammortamento	% Inizio	% Anni Succ.	Causa Dismissione	Stato del Bene	Valore Attuale		
							=		
Note									
Dati Catastali									
Identificativi Catastali				Foglio	Numero	Subalt.			
				5	1359				

Registro Inventario Beni Immobili

16/03/2016


Pagina 468 di 487

Raggruppamento per :					Consegnatario	+	Importo Lordo				
 Voce Patrimonio Terreni agricoli					Conduttore	-	Importo IVA				
						=	Valore Iniziale	+			
Progr.	Modello / Codice Inventario	Descrizione Bene			Data Attivazione	Funzione / Servizio	Totali Variazioni		+		
		Ubicazione			Data Caricamento		Centro di Costo	Ammortamenti		-	
		Tipo Bene Immobile			Data Ultima Variaz.	Codifica SEC ' 95	Dismissioni		-		
		Natura Bene			Data Dismissione		Stato del Bene	Plus o Minus Valenze		+	
		Tipo Ammortamento	% Inizio	% Anni Succ.	Causa Dismissione	Valore Attuale		=			
Note											
Dati Catastali											
954	B / 1025	Terreno acquistato per sistemazione incrocio Via Corte			(A) 02/08/2010	Cavedon Luca	+	2.582,28			
					(C) 31/12/2010			-	0,00		
					(U) 02/08/2010		=	2.582,28	+		
					(D)				7.746,85	+	
		Terreno							0,00	-	
		Terreni Indisponibili (0,00%)							0,00	-	
		Terreni agricoli							0,00	+	
		Annuale		0,00 %	0,00 %				10.329,13		
		Mand. 1359 - Terreno acquistato dai Sigg. Faccin Francesco, Antonella e Marino Massimo. Pagato il Saldo nel 2010 per € 2.582,28. Gli acconti sono stati versati nel 1987. I terreni riguardano 3 compravendite come da atto notarile n. 565 del 09/08/2010									
		Identificativi Catastali		Foglio		Numero	Subalt.				
		8		1424							
Identificativi Catastali		Foglio		Numero	Subalt.						
		8		1423							
Identificativi Catastali		Foglio		Numero	Subalt.						
		8		1421							
Identificativi Catastali		Foglio		Numero	Subalt.						
		8		1419							

Registro Inventario Beni Immobili

16/03/2016


Pagina 469 di 487

Raggruppamento per :					Consegnatario		+	Importo Lordo	
 Voce Patrimonio Terreni agricoli					Conditore		-	Importo IVA	
							=	Valore Iniziale	+
Progr.	Modello / Codice Inventario	Descrizione Bene			Data Attivazione	Funzione / Servizio	Totali Variazioni		
		Ubicazione			Data Caricamento		+ -		
		Tipo Bene Immobile			Data Ultima Variaz.	Centro di Costo	-		
		Natura Bene			Data Dismissione	Codifica SEC ' 95	-		
		Tipo	Ammortamento	% Inizio	% Anni Succ.	Causa Dismissione	Stato del Bene	+	
								Valore Attuale	
								=	
		Note							
		Dati Catastali							
Identificativi Catastali				Foglio	Numero	Subalt.			
				8	1415				
Identificativi Catastali				Foglio	Numero	Subalt.			
				8	1413				
Identificativi Catastali				Foglio	Numero	Subalt.			
				8	1412				
955	B / 1026	Terreno espropriato a Telecom Italia per realizzazione pista ciclo-pedonale			(A) 02/03/2010	Cavedon Luca	+ 0,00		
		Terreno			(C) 31/12/2010		- 0,00		
		Terreni Indisponibili (0,00%)			(U) 02/03/2010		= 0,00		
		Terreni agricoli			(D)		3.300,00		
		Annuale	0,00 %	0,00 %			0,00		
							0,00		
							0,00		
							3.300,00		
		Terreno espropriato nel 2009 a Telecom Italia per realizzazione pista ciclo-pedonale di collegamento tra area verde comunale di via C. Colombo e la futura lottizzazione residenziale Via C. Colombo - Mq 98							
Identificativi Catastali				Foglio	Numero	Subalt.			
				1	2049				

Registro Inventario Beni Immobili

16/03/2016


Pagina 470 di 487

Raggruppamento per :					Consegnatario	+	Importo Lordo		
 Voce Patrimonio Terreni agricoli					Conduttore	-	Importo IVA		
						=	Valore Iniziale	+	
Progr.	Modello / Codice Inventario	Descrizione Bene			Data Attivazione	Funzione / Servizio	Totali Variazioni		+
		Ubicazione			Data Caricamento		Ammortamenti		-
		Tipo Bene Immobile			Data Ultima Variaz.	Dismissioni		-	
		Natura Bene			Data Dismissione	Plus o Minus Valenze		+	
		Tipo	Ammortamento	% Inizio	% Anni Succ.	Causa Dismissione	Valore Attuale		=
Note									
Dati Catastali									
956	B / 1027	Terreno acquistato da Ditta B.R. Pneumatici Spa			(A) 22/09/2010	Cavedon Luca	+	0,00	
					(C) 31/12/2010		-	0,00	
					(U) 22/09/2010		=	0,00	+
					(D)			10,00	+
		Terreno						0,00	-
		Terreni Indisponibili (0,00%)						0,00	-
		Terreni agricoli					0,00	+	
		Annuale	0,00 %	0,00 %			10,00		
Attribuito valore simbolico ai fini fiscali di € 10,00 - Il terreno è stato ceduto gratuitamente dalla società B.R. Pneumatici Spa.									
Identificativi Catastali		Foglio	Numero	Subalt.					
		4	581						
Identificativi Catastali		Foglio	Numero	Subalt.					
		4	579						
Identificativi Catastali		Foglio	Numero	Subalt.					
		4	582						
Identificativi Catastali		Foglio	Numero	Subalt.					
		4	586						
Identificativi Catastali		Foglio	Numero	Subalt.					
		4	572						

Registro Inventario Beni Immobili

16/03/2016


Pagina 471 di 487

Raggruppamento per :					Consegnatario		+	Importo Lordo	
 Voce Patrimonio Terreni agricoli					Conditore		-	Importo IVA	
							=	Valore Iniziale	+
Progr.	Modello / Codice Inventario	Descrizione Bene			Data Attivazione	Funzione / Servizio	Totali Variazioni		
		Ubicazione			Data Caricamento		+ -		
		Tipo Bene Immobile			Data Ultima Variaz.	Centro di Costo	-		
		Natura Bene			Data Dismissione	Codifica SEC ' 95	-		
		Tipo Ammortamento	% Inizio	% Anni Succ.	Causa Dismissione	Stato del Bene	+		
							=		
		Note							
		Dati Catastali							
Identificativi Catastali		Foglio		Numero	Subalt.				
		4		566					
Identificativi Catastali		Foglio		Numero	Subalt.				
		4		577					
957	B / 1028	Terreno acquistato per completamento marciapiede via Trieste			(A) 01/12/2010	Cavedon Luca	+ 915,00		
		Terreno			(C) 31/12/2010		- 0,00		
		Terreni Indisponibili (0,00%)			(U) 01/12/2010		= 915,00 +		
		Terreni agricoli			(D)		1.000,00 +		
		Annuale	0,00 %	0,00 %	Ottimo	Ottimo	0,00 -		
		Mand. 2128 - Terreno acquistato dalla ditta Ca' Ross Spa - Mq 61					0,00 -		
							0,00 +		
Identificativi Catastali		Foglio		Numero	Subalt.				
		1		2045					
Identificativi Catastali		Foglio		Numero	Subalt.				
		2		935					

Registro Inventario Beni Immobili

16/03/2016


Pagina 472 di 487

Raggruppamento per :					Consegnatario	+	Importo Lordo		
 Voce Patrimonio Terreni agricoli					Conduttore	-	Importo IVA		
							=	Valore Iniziale	+
Progr.	Modello / Codice Inventario	Descrizione Bene			Data Attivazione	Funzione / Servizio	Totali Variazioni		+
		Ubicazione			Data Caricamento		Centro di Costo	Ammortamenti	
		Tipo Bene Immobile			Data Ultima Variaz.	Codifica SEC ' 95	Dismissioni		-
		Natura Bene			Data Dismissione		Stato del Bene	Plus o Minus Valenze	
		Tipo	Ammortamento	% Inizio	% Anni Succ.	Causa Dismissione		Valore Attuale	
Note									
Dati Catastali									
958	B / 1029	Terreno acquistato da Dalle Rive Girolamo per allargamento Via S. Pio X			(A) 16/12/2010	Cavedon Luca	+	30.000,00	
					(C) 31/12/2010		-	0,00	
		(U) 01/09/2011	=	30.000,00	+				
		(D)		30.000,00	+				
				0,00	-				
		0,00	-						
		0,00	+						
		Annuale	0,00 %	0,00 %			60.000,00		
Terreno acquistato dai signori Dalle Rive Nicola e Daller Rive Girolamo. Versato acconto nel 2010 con Mandato 2298									
Identificativi Catastali				Foglio	Numero	Subalt.			
				8	1706				
Identificativi Catastali				Foglio	Numero	Subalt.			
				8	1708				

Registro Inventario Beni Immobili

16/03/2016


Pagina 473 di 487

Raggruppamento per :					Consegnatario	+	Importo Lordo		
 Voce Patrimonio Terreni agricoli					Conduttore	-	Importo IVA		
						=	Valore Iniziale	+	
Progr.	Modello / Codice Inventario	Descrizione Bene			Data Attivazione	Funzione / Servizio	Totali Variazioni		+
		Ubicazione			Data Caricamento		Centro di Costo	Ammortamenti	
		Tipo Bene Immobile			Data Ultima Variaz.	Codifica SEC ' 95	Dismissioni		-
		Natura Bene			Data Dismissione		Stato del Bene	Plus o Minus Valenze	
		Tipo Ammortamento	% Inizio	% Anni Succ.	Causa Dismissione	Valore Attuale		=	
Note									
Dati Catastali									
959	B / 1032	Aree per realizzazione nuovo collegamento di via Ca' Bianca			(A) 07/02/2011	Cavedon Luca	+	1.029,42	
					(C) 31/12/2011		-	0,00	
					(U) 07/02/2011	Ottimo	=	1.029,42	+
					(D)		-	0,00	+
		Terreno					-	0,00	-
		Terreni Indisponibili (0,00%)					-	0,00	-
Terreni agricoli				+	0,00	+			
		Annuale	0,00 %	0,00 %	Ottimo	1.029,42			
Mand. 99-100 - Faccin Francesco									
Identificativi Catastali			Foglio	Numero	Subalt.				
			7	490					
Identificativi Catastali			Foglio	Numero	Subalt.				
			7	491					

Registro Inventario Beni Immobili

16/03/2016


Pagina 474 di 487

Raggruppamento per :					Consegnatario	+	Importo Lordo		
 Voce Patrimonio Terreni agricoli					Conduttore	-	Importo IVA		
							=	Valore Iniziale	+
Progr.	Modello / Codice Inventario	Descrizione Bene			Data Attivazione	Funzione / Servizio	Totali Variazioni		+
		Ubicazione			Data Caricamento		Centro di Costo	Ammortamenti	
		Tipo Bene Immobile			Data Ultima Variaz.	Codifica SEC ' 95	Dismissioni		-
		Natura Bene			Data Dismissione		Stato del Bene	Plus o Minus Valenze	
		Tipo Ammortamento	% Inizio	% Anni Succ.	Causa Dismissione	Valore Attuale		=	
Note									
Dati Catastali									
960	B / 1033	Area per sistemazione e completamento marciapiede via trieste			(A) 23/05/2011	Cavedon Luca	+	675,00	
					(C) 31/12/2011		-	0,00	
					(U) 23/05/2011		=	675,00	+
					(D)			0,00	+
		Terreno						0,00	-
		Terreni Indisponibili (0,00%)						0,00	-
		Terreni agricoli					0,00	-	
		Annuale	0,00 %	0,00 %	Ottimo	Ottimo		0,00	+
Area acquisita dai signori Gasparini e Dall'Igna per completamento marciapiede via Trieste									
Identificativi Catastali				Foglio	Numero	Subalt.			
				6	549				
961	B / 1036	Area urbana acquisita a titolo gratuito dalla società Auora Srl			(A) 19/10/2012	Cavedon Luca	+	0,00	
					(C) 31/12/2012		-	0,00	
					(U) 19/10/2012		=	0,00	+
					(D)			10,00	+
		Terreno						0,00	-
		Terreni Indisponibili (0,00%)						0,00	-
		Terreni agricoli					0,00	-	
		Annuale	0,00 %	0,00 %	Buono	Buono		0,00	+
Area urbana di are 34.24 acquisita dala società Aurora Srl con Presidente Pegoraro Adelio - Vedi determinazione n. 181 dell'11 Ottobre 2012 - Valore fiscale € 10,00									
Identificativi Catastali				Foglio	Numero	Subalt.			
				8	1601				

Registro Inventario Beni Immobili

16/03/2016

Pagina 475 di 487

Raggruppamento per :					Consegnatario		+ Importo Lordo		
 Voce Patrimonio Terreni agricoli					Conditore		- Importo IVA		
							= Valore Iniziale +		
Progr.	Modello / Codice Inventario	Descrizione Bene			Data Attivazione	Funzione / Servizio	+ Totali Variazioni		
		Ubicazione			Data Caricamento		- Ammortamenti		
		Tipo Bene Immobile			Data Ultima Variaz.	-		- Dismissioni	
		Natura Bene			Data Dismissione	+		+ Plus o Minus Valenze	
		Tipo Ammortamento	% Inizio	% Anni Succ.	Causa Dismissione	Stato del Bene		= Valore Attuale	
Note									
Dati Catastali									
962	B / 1040	Area urbana acquisita gratuitamente dai Sigg. Pasini e Costabeber			(A) 24/12/2013	Cavedon Luca	+ 0,00		
		via Petrarca			(C) 31/12/2013		- 0,00		
		Terreno			(U) 31/12/2013	= 0,00 +			
		Terreni Indisponibili (0,00%)			(D)	5,00 +			
		Terreni agricoli				0,00 -			
		Annuale			0,00 %	0,00 %	Buono	Buono	5,00
Vedi Atto Rep. n. 623 - Prot. n. 15423 del 23/12/2013 - MQ 6									
Identificativi Catastali				Foglio	Numero	Subalt.			
				8	1356	1			
963	B / 1041	Area urbana acquisita gratuitamente dai Sigg. Pasini e Costabeber			(A) 24/12/2013	Cavedon Luca	+ 0,00		
		PIAZZETTA DON CARLO GNOCCHI			(C) 31/12/2013		- 0,00		
		Terreno			(U) 31/12/2013	= 0,00 +			
		Terreni Indisponibili (0,00%)			(D)	5,00 +			
		Terreni agricoli				0,00 -			
		Annuale			0,00 %	0,00 %			5,00
Vedi Atto Rep. n. 623 - Prot. n. 15423 del 23/12/2013 - MQ 22									
Identificativi Catastali				Foglio	Numero	Subalt.			
				8	1585				

Registro Inventario Beni Immobili

16/03/2016


Pagina 476 di 487

Raggruppamento per :					Consegnatario	+	Importo Lordo		
Voce Patrimonio Terreni agricoli					Conduttore	-	Importo IVA		
Progr.	Modello / Codice Inventario	Descrizione Bene			Data Attivazione	Funzione / Servizio	=	Valore Iniziale	+
		Ubicazione			Data Caricamento	Centro di Costo		Totali Variazioni	+
		Tipo Bene Immobile			Data Ultima Variaz.	Codifica SEC ' 95		Ammortamenti	-
		Natura Bene			Data Dismissione	Stato del Bene		Dismissioni	-
		Tipo	Ammortamento	% Inizio	% Anni Succ.	Causa Dismissione		Plus o Minus Valenze	+
		Note							
		Dati Catastali							
964	B / 1042	Area urbana acquisita gratuitamente dal Sig. Costabeber Flavio			(A) 24/12/2013	Cavedon Luca	+	0,00	
		via Petrarca			(C) 31/12/2013		-	0,00	
		Terreno			(U) 31/12/2013		=	0,00	+
		Terreni Indisponibili (0,00%)			(D)			10,00	+
		Terreni agricoli						0,00	-
		Annuale	0,00 %	0,00 %	Buono	Buono		0,00	-
		Vedi Atto Rep. n. 623 - Prot. n. 15423 del 23/12/2013 - MQ 12							
Identificativi Catastali		Foglio			Numero	Subalt.			
		8			1354	1			

Registro Inventario Beni Immobili

16/03/2016


Pagina 477 di 487

Raggruppamento per :					Consegnatario	+	Importo Lordo		
 Voce Patrimonio Terreni agricoli					Conduttore	-	Importo IVA		
							=	Valore Iniziale	+
Progr.	Modello / Codice Inventario	Descrizione Bene			Data Attivazione	Funzione / Servizio	Totali Variazioni		+
		Ubicazione			Data Caricamento		Centro di Costo	Ammortamenti	
		Tipo Bene Immobile			Data Ultima Variaz.	Codifica SEC ' 95	Dismissioni		-
		Natura Bene			Data Dismissione		Stato del Bene	Plus o Minus Valenze	
		Tipo Ammortamento	% Inizio	% Anni Succ.	Causa Dismissione	Valore Attuale		=	
Note									
Dati Catastali									
965	B / 1043	Aree standard in Via Cristoforo Colombo acquisite gratuitamente da Privati vari			(A) 24/07/2013	Cavedon Luca	+	0,00	
					(C) 31/12/2013		-	0,00	
		Terreno			(U) 31/12/2013	Buono	=	0,00	+
		Terreni Indisponibili (0,00%)			(D)				10,00
		Terreni agricoli						0,00	-
		Annuale	0,00 %	0,00 %	Buono			0,00	-
								0,00	+
								10,00	
Vedi Atto Rep. n. 617 - Prot. N. 8665 - Acquisite gratuitamente da privati vari: Franzon, Fabrello, società immobiliare novanta srl, carretta, castelli canale, dalla via, costabeber Mq totali: 4406									
Identificativi Catastali		Foglio	Numero	Subalt.					
		1	2175						
Identificativi Catastali		Foglio	Numero	Subalt.					
		1	2173						
Identificativi Catastali		Foglio	Numero	Subalt.					
		1	2180						
Identificativi Catastali		Foglio	Numero	Subalt.					
		1	2172						

Registro Inventario Beni Immobili

16/03/2016

Pagina 478 di 487

Raggruppamento per :					Consegnatario		+	Importo Lordo	
 Voce Patrimonio Terreni agricoli					Conditore		-	Importo IVA	
							=	Valore Iniziale	+
Progr.	Modello / Codice Inventario	Descrizione Bene			Data Attivazione	Funzione / Servizio	Totali Variazioni		+
		Ubicazione			Data Caricamento		Centro di Costo	Ammortamenti	
		Tipo Bene Immobile			Data Ultima Variaz.	Codifica SEC ' 95	Dismissioni		-
		Natura Bene			Data Dismissione		Stato del Bene	Plus o Minus Valenze	
		Tipo	Ammortamento	% Inizio	% Anni Succ.	Causa Dismissione		Valore Attuale	
Note									
Dati Catastali									
Identificativi Catastali				Foglio	Numero	Subalt.			
				1	2172				
Identificativi Catastali				Foglio	Numero	Subalt.			
				1	2184				
Identificativi Catastali				Foglio	Numero	Subalt.			
				1	2185				
Identificativi Catastali				Foglio	Numero	Subalt.			
				1	2174				
Identificativi Catastali				Foglio	Numero	Subalt.			
				1	2148				
Identificativi Catastali				Foglio	Numero	Subalt.			
				1	2157				
Identificativi Catastali				Foglio	Numero	Subalt.			
				1	203				
Identificativi Catastali				Foglio	Numero	Subalt.			
				1	2150				

Registro Inventario Beni Immobili

16/03/2016

Pagina 479 di 487


Raggruppamento per :					Consegnatario		+	Importo Lordo		
Voce Patrimonio Terreni agricoli					Conduttore		-	Importo IVA		
Progr.	Modello / Codice Inventario	Descrizione Bene			Data Attivazione	Funzione / Servizio	=	Valore Iniziale	+	
		Ubicazione			Data Caricamento		Centro di Costo	Totali Variazioni		
		Tipo Bene Immobile			Data Ultima Variaz.	Codifica SEC ' 95	-			
		Natura Bene			Data Dismissione		Stato del Bene	-		
		Tipo	Ammortamento	% Inizio	% Anni Succ.	Causa Dismissione		+		
							Plus o Minus Valenze			
							=			
							Valore Attuale			
		Note								
		Dati Catastali								
		Identificativi Catastali			Foglio	Numero	Subalt.			
					1	2153				
		Identificativi Catastali			Foglio	Numero	Subalt.			
					1	2171				
		Identificativi Catastali			Foglio	Numero	Subalt.			
					1	2160				
		Identificativi Catastali			Foglio	Numero	Subalt.			
					1	2166				
		Identificativi Catastali			Foglio	Numero	Subalt.			
					1	2169				

Quantità Beni		Totale Parziale	
13	+	35.564,40	
	-	0,00	
	=	35.564,40	+
		42.096,85	+
		0,00	-
		0,00	-
		0,00	+
		77.661,25	=

Registro Inventario Beni Immobili

16/03/2016


Pagina 480 di 487

Raggruppamento per :					Consegnatario		+	Importo Lordo	
 Voce Patrimonio Terreni agricoli					Conditore		-	Importo IVA	
							=	Valore Iniziale	+
Progr.	Modello / Codice Inventario	Descrizione Bene			Data Attivazione	Funzione / Servizio	Totali Variazioni		+
		Ubicazione			Data Caricamento		Ammortamenti		-
		Tipo Bene Immobile			Data Ultima Variaz.	Centro di Costo	Dismissioni		-
		Natura Bene			Data Dismissione	Codifica SEC ' 95	Plus o Minus Valenze		+
		Tipo Ammortamento	% Inizio	% Anni Succ.	Causa Dismissione	Stato del Bene	Valore Attuale		=
Note									
Dati Catastali									
966	B / 1045	Terreno acquisito gratuitamente da Sig.ra Peron - Via A. Ferrarin			(A) 31/12/2014	Cavedon Luca	+	0,00	
					(C) 31/12/2014		-	0,00	
					(U) 31/12/2014	Buono	=	0,00	+
					(D)			0,00	+
		Terreno						0,00	-
		Terreni Indisponibili (0,00%)						0,00	-
Terreni agricoli					0,00	-			
		Annuale	0,00 %	0,00 %	Buono	Buono		0,00	+
Vedi Atto Rep. n. 638 del 16/10/2014 - Are 0.31									
Identificativi Catastali				Foglio	Numero	Subalt.			
				8	1739				
967	B / 1046	Terreno acquisito gratuitamente da Sig.ra Peron - Via A. Ferrarin			(A) 31/12/2014	Cavedon Luca	+	0,00	
					(C) 31/12/2014		-	0,00	
					(U) 31/12/2014	Buono	=	0,00	+
					(D)			0,00	+
		Terreno						0,00	-
		Terreni Indisponibili (0,00%)						0,00	-
Terreni agricoli					0,00	-			
		Annuale	0,00 %	0,00 %	Buono	Buono		0,00	+
Vedi Atto Rep. n. 638 del 16/10/2014 - Are 0.13									
Identificativi Catastali				Foglio	Numero	Subalt.			
				8	1740				

Registro Inventario Beni Immobili

16/03/2016


Pagina 481 di 487

Raggruppamento per :					Consegnatario	+	Importo Lordo			
 Voce Patrimonio Terreni agricoli					Conduttore	-	Importo IVA			
						=	Valore Iniziale	+		
Progr.	Modello / Codice Inventario	Descrizione Bene			Data Attivazione	Funzione / Servizio	Totali Variazioni		+	
		Ubicazione			Data Caricamento		Centro di Costo	Ammortamenti		-
		Tipo Bene Immobile			Data Ultima Variaz.	Codifica SEC ' 95	Dismissioni		-	
		Natura Bene			Data Dismissione		Stato del Bene	Plus o Minus Valenze		+
		Tipo Ammortamento	% Inizio	% Anni Succ.	Causa Dismissione	Valore Attuale		=		
Note										
Dati Catastali										
968	B / 1047	Terreno acquisito da Sig.ra Carollo - P.d.I. Via Padova			(A) 31/12/2014	Cavedon Luca	+	0,00		
					(C) 31/12/2014		-	0,00		
					(U) 31/12/2014	Buono	=	0,00	+	
					(D)			0,00	+	
		Terreno							0,00	-
		Terreni Indisponibili (0,00%)							0,00	-
Terreni agricoli						0,00	+			
		Annuale	0,00 %	0,00 %	Buono		0,00			
Atto Rep. N. 624 del 28/02/2014 - Are 11.45 - RD € 7.39										
Identificativi Catastali				Foglio	Numero	Subalt.				
				1	2079					

Registro Inventario Beni Immobili

16/03/2016


Pagina 482 di 487

Raggruppamento per :					Consegnatario		+	Importo Lordo	
 Voce Patrimonio Terreni agricoli					Conditore		-	Importo IVA	
							=	Valore Iniziale	+
Progr.	Modello / Codice Inventario	Descrizione Bene			Data Attivazione	Funzione / Servizio	Totali Variazioni		+
		Ubicazione			Data Caricamento		Ammortamenti		-
		Tipo Bene Immobile			Data Ultima Variaz.	Centro di Costo	Dismissioni		-
		Natura Bene			Data Dismissione	Codifica SEC ' 95	Plus o Minus Valenze		+
		Tipo Ammortamento	% Inizio	% Anni Succ.	Causa Dismissione	Stato del Bene	Valore Attuale		=
Note									
Dati Catastali									
969	B / 1048	Terreni acquisiti da Sig.ra Martini - P.d.I. Via Padova			(A) 31/12/2014	Cavedon Luca	+	0,00	
					(C) 31/12/2014		-	0,00	
					(U) 31/12/2014	Buono	=	0,00	+
					(D)			0,00	+
								0,00	-
		Terreno						0,00	-
		Terreni Indisponibili (0,00%)						0,00	-
Terreni agricoli						0,00	+		
		Annuale	0,00 %	0,00 %	Buono	Buono	0,00		
Atto Rep. N. 624 del 28/02/2014 - Are 04.69/00.10/1.63/4.21/1.56 - RD € 3.51/0.07/1.22/3.15/1.17									
Identificativi Catastali			Foglio	Numero	Subalt.				
			1	2098					
Identificativi Catastali			Foglio	Numero	Subalt.				
			1	2093					
Identificativi Catastali			Foglio	Numero	Subalt.				
			1	2091					
Identificativi Catastali			Foglio	Numero	Subalt.				
			1	2085					
Identificativi Catastali			Foglio	Numero	Subalt.				
			1	2089					

Registro Inventario Beni Immobili

16/03/2016


Pagina 483 di 487

Raggruppamento per :					Consegnatario	+	Importo Lordo			
 Voce Patrimonio Terreni agricoli					Conduttore	-	Importo IVA			
						=	Valore Iniziale	+		
Progr.	Modello / Codice Inventario	Descrizione Bene			Data Attivazione	Funzione / Servizio	Totali Variazioni		+	
		Ubicazione			Data Caricamento		Centro di Costo	Ammortamenti		-
		Tipo Bene Immobile			Data Ultima Variaz.	Codifica SEC ' 95	Dismissioni		-	
		Natura Bene			Data Dismissione		Stato del Bene	Plus o Minus Valenze		+
		Tipo	Ammortamento	% Inizio	% Anni Succ.	Causa Dismissione		Valore Attuale		=
Note										
Dati Catastali										
970	B / 1049	Terreno acquisito dal Sig. Bertoldo - P.d.I. Via Padova			(A) 31/12/2014	Cavedon Luca	+	0,00		
					(C) 31/12/2014		-	0,00		
					(U) 31/12/2014		=	0,00		+
					(D)			0,00		+
		Terreno						0,00		-
		Terreni Indisponibili (0,00%)						0,00		-
		Terreni agricoli					0,00		+	
		Annuale	0,00 %	0,00 %	Buono	Buono	0,00			
Atto Rep. N. 624 del 28/02/2014 - Are 2.43/00.35 - RD € 0.82/0.12										
Identificativi Catastali				Foglio	Numero	Subalt.				
				1	2063					
Identificativi Catastali				Foglio	Numero	Subalt.				
				1	2066					

Registro Inventario Beni Immobili

16/03/2016


Pagina 484 di 487

Raggruppamento per :					Consegnatario	+	Importo Lordo			
 Voce Patrimonio Terreni agricoli					Conduttore	-	Importo IVA			
						=	Valore Iniziale	+		
Progr.	Modello / Codice Inventario	Descrizione Bene			Data Attivazione	Funzione / Servizio	Totali Variazioni		+	
		Ubicazione			Data Caricamento		Ammortamenti		-	
		Tipo Bene Immobile			Data Ultima Variaz.	Centro di Costo	Dismissioni		-	
		Natura Bene			Data Dismissione	Codifica SEC ' 95	Plus o Minus Valenze		+	
		Tipo	Ammortamento	% Inizio	% Anni Succ.	Causa Dismissione	Stato del Bene	Valore Attuale		=
Note										
Dati Catastali										
971	B / 1050	Terreno acquisito da Sig. Carollo - P.d.I. Via Padova			(A) 31/12/2014	Cavedon Luca	+		0,00	
					(C) 31/12/2014		-		0,00	
					(U) 31/12/2014		=		0,00	+
					(D)				0,00	+
		Terreno						0,00	-	
		Terreni Indisponibili (0,00%)						0,00	-	
		Terreni agricoli						0,00	+	
		Annuale	0,00 %	0,00 %	Buono	Buono			0,00	
Atto Rep. N. 624 del 28/02/2014 - Are 08.11/01.48/02.68/00.11/04.93/01.60 - RD € 6.07/1.11/1.73/0.07/3.18/1.03										
Identificativi Catastali				Foglio	Numero	Subalt.				
				1	2108					
Identificativi Catastali				Foglio	Numero	Subalt.				
				1	2119					
Identificativi Catastali				Foglio	Numero	Subalt.				
				1	2112					
Identificativi Catastali				Foglio	Numero	Subalt.				
				1	2106					
Identificativi Catastali				Foglio	Numero	Subalt.				
				1	2105					

Registro Inventario Beni Immobili

16/03/2016


Pagina 485 di 487

Raggruppamento per :					Consegnatario		+	Importo Lordo		
 Voce Patrimonio Terreni agricoli					Conditore		-	Importo IVA		
							=	Valore Iniziale	+	
Progr.	Modello / Codice Inventario	Descrizione Bene			Data Attivazione	Funzione / Servizio	Totali Variazioni			
		Ubicazione			Data Caricamento		+ -			
		Tipo Bene Immobile			Data Ultima Variaz.	Centro di Costo	Ammortamenti			
		Natura Bene			Data Dismissione		Codifica SEC ' 95	- Dismissioni		
		Tipo	Ammortamento	% Inizio	% Anni Succ.	Causa Dismissione		Stato del Bene	+ Plus o Minus Valenze	
							= Valore Attuale		=	
Note										
Dati Catastali										
Identificativi Catastali				Foglio	Numero	Subalt.				
				1	2100					
972	B / 1051	Terreno acquisito da Ditta Nuova Summano Sas - P.d.I. Via Padova			(A) 31/12/2014	Cavedon Luca	+ 0,00			
					(C) 31/12/2014		- 0,00			
					(U) 31/12/2014		= 0,00		+	
					(D)		0,00		+	
		Terreno					0,00		-	
		Terreni Indisponibili (0,00%)					0,00		-	
Terreni agricoli					0,00		-			
		Annuale	0,00 %	0,00 %	Buono	Buono	0,00		+	
Atto Rep. N. 624 del 28/02/2014 - Are 00.01/00.19 - RD € 0.01/0.08										
Identificativi Catastali				Foglio	Numero	Subalt.				
				1	2071					
Identificativi Catastali				Foglio	Numero	Subalt.				
				1	2077					

Registro Inventario Beni Immobili

16/03/2016

Pagina 486 di 487

Raggruppamento per :					Consegnatario		+	Importo Lordo		
 Voce Patrimonio Terreni agricoli					Conditore		-	Importo IVA		
							=	Valore Iniziale	+	
Progr.	Modello / Codice Inventario	Descrizione Bene			Data Attivazione	Funzione / Servizio	Totali Variazioni			
		Ubicazione			Data Caricamento		+ -			
		Tipo Bene Immobile			Data Ultima Variaz.	Centro di Costo	Ammortamenti			
		Natura Bene			Data Dismissione	Codifica SEC ' 95	Dismissioni			
		Tipo	Ammortamento	% Inizio	% Anni Succ.	Causa Dismissione	Stato del Bene	Plus o Minus Valenze		+
								Valore Attuale	=	
Note										
Dati Catastali										
973	B / 1052	Terreno acquisito da Società Aurora Srl - P.d.I. Via Padova			(A) 31/12/2014	Cavedon Luca	+		0,00	
					(C) 31/12/2014		-		0,00	
					(U) 31/12/2014		=		0,00	+
					(D)				0,00	+
									0,00	-
		Terreno							0,00	-
		Terreni Indisponibili (0,00%)							0,00	-
		Terreni agricoli							0,00	+
		Annuale	0,00 %	0,00 %	Buono	Buono			0,00	
Atto Rep. N. 624 del 28/02/2014 - Are 04.35 - RD 3.26										
Identificativi Catastali				Foglio	Numero	Subalt.				
				1	2059					

Quantità Beni		Totale Parziale	
8	+	0,00	
	-	0,00	
	=	0,00	+
		0,00	+
		0,00	-
		0,00	-
		0,00	+
		0,00	=

Totali :	Importo Lordo	Importo IVA	Valore Iniziale	Totali Variazioni	Tot. Ammort.ti	Tot. Dismissioni	Plus / Minus Val.	Valore Attuale
	26.279.391,67	0,00	26.279.391,67	12.346.767,63	9.308.575,99	0,00	0,00	29.317.583,31