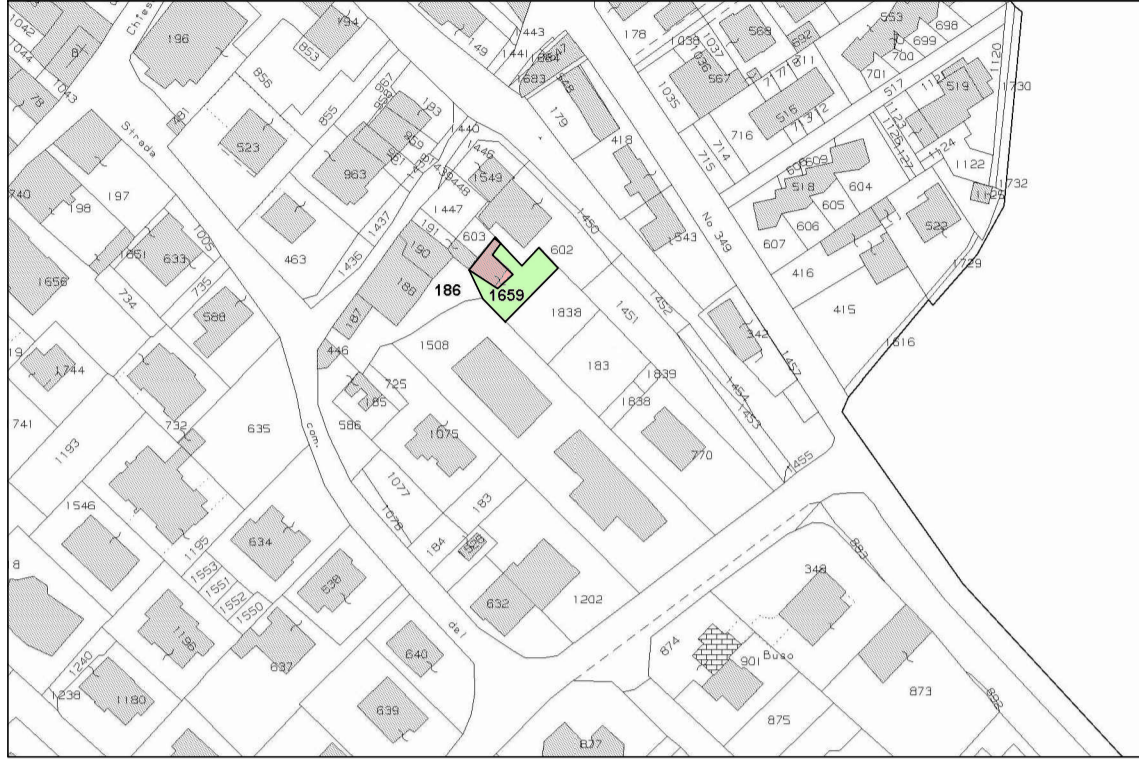
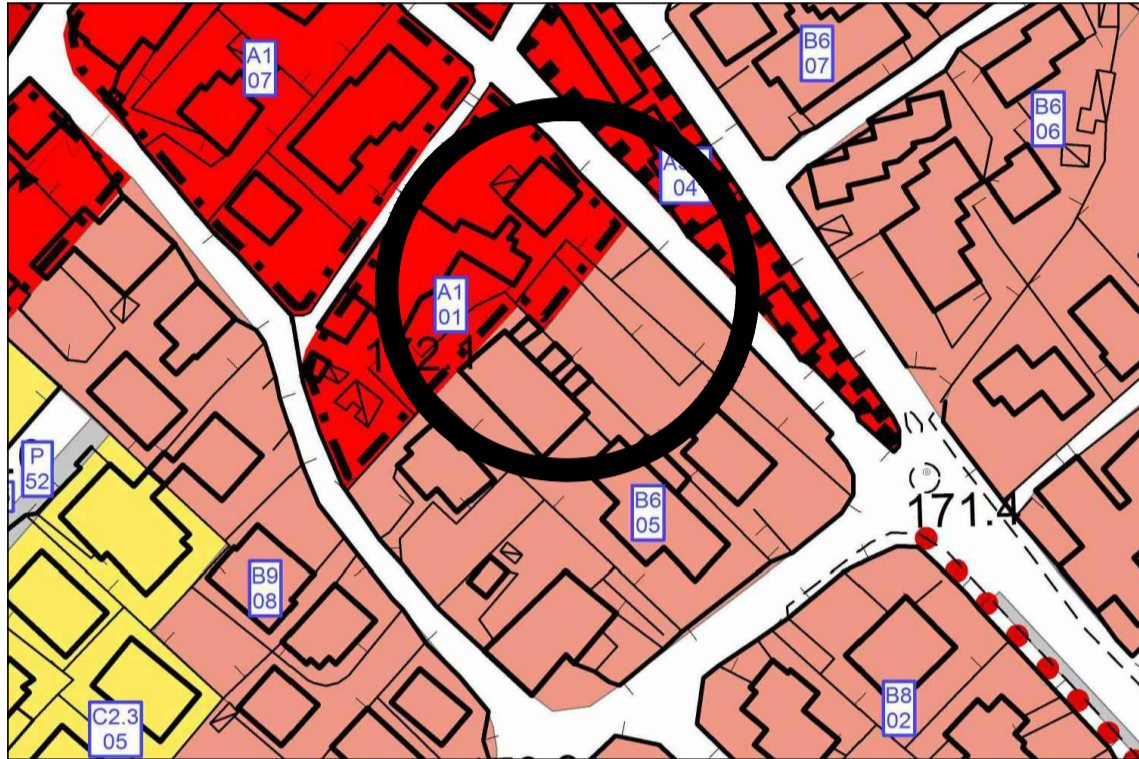


Estratto catastale (scala 1:2000)
 Comune di Zanè fg. 8 m.n. 1659 (catasto terreni)
 1659 sub 1 e sub 2 (catasto fabbricati)






Estratto dal Piano degli Interventi (scala 1:2000)

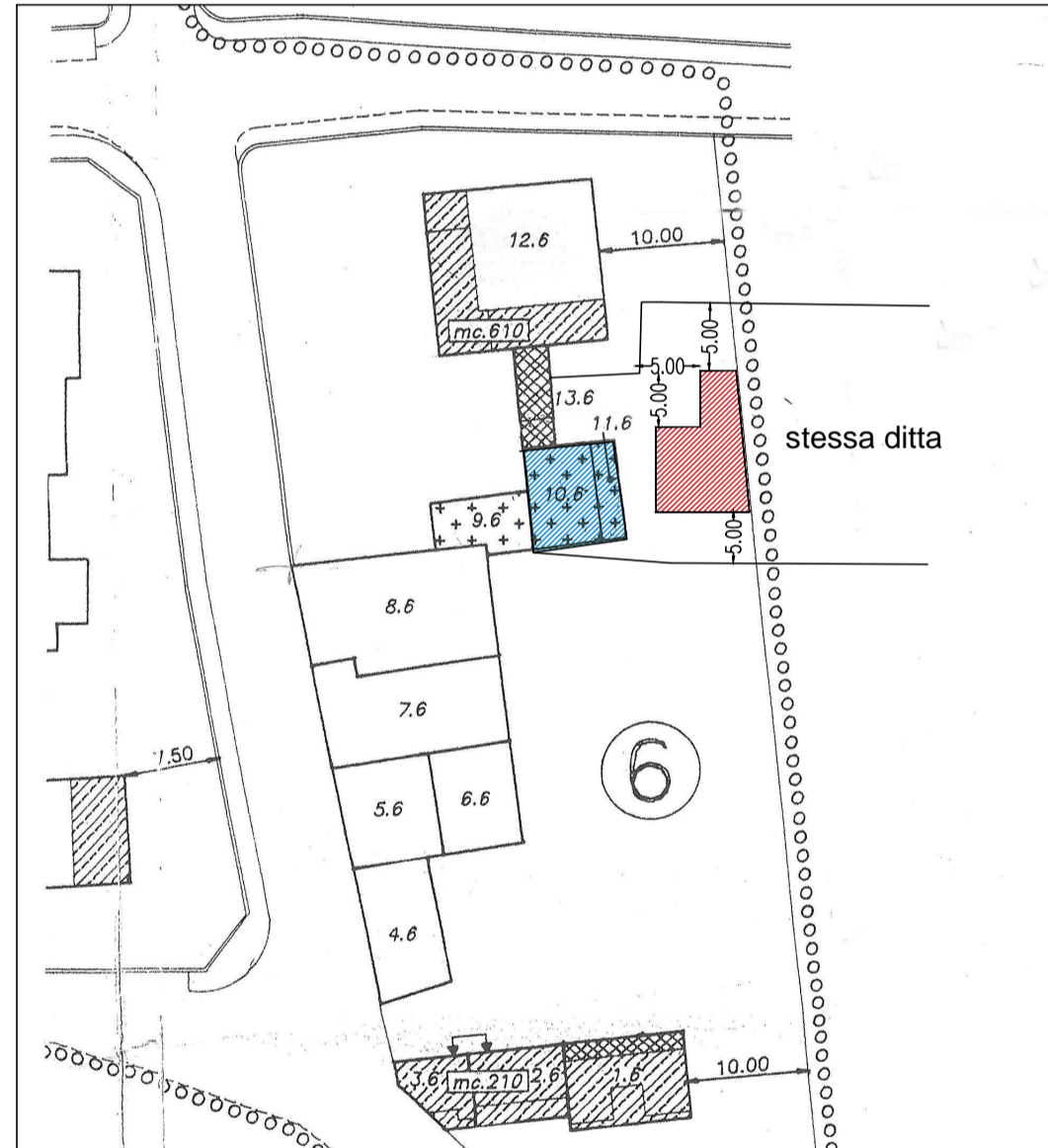


ESTRATTO (A)
 Piano di Recupero del Centro Storico Originario
 insula n. 6 Fabbricati n. 10, 11 e 13



- LEGENDA
-  10.6 ristrutturazione con mantenimento dell'involucro
 -  11.6 ristrutturazione totale
 -  13.6 demolizione



ESTRATTO (B)
 Piano di Recupero del Centro Storico Prima Variante come da D.G.C. n. 64 del 26 aprile 2017 fabbricati n. 10, 11 e 13



- LEGENDA
-  10.6 - 11.6 sostituzione edilizia
 -  Area destinata ai volumi della sostituzione edilizia
 -  13.6 demolizione

ESTRATTO (C)
 Piano di Recupero del Centro Storico Seconda Variante fabbricati n. 10, 11 e 13



- LEGENDA
-  10.6 - 11.6 ristrutturazione edilizia con demolizione dei volumi esistenti e ricostruzione in sito degli stessi con mantenimento della sagoma, del sedime e delle caratteristiche planivolumetriche e tipologiche dell'edificio preesistente.
 -  13.6 demolizione

	STUDIO TECNICO DI PROGETTAZIONE GEOMETRA ANTONIO DALL'IGNA VIA ROMA 96 - 36010 ZANÈ (VI) - TEL. 0445-364173 FAX 0445-377882	
	PROVINCIA DI : VICENZA	COMUNE DI : ZANÈ
SCALA : 1:2000 1:100	SECONDA VARIANTE AL PIANO DI RECUPERO DEL CENTRO STORICO.	
TAVOLA : 1	PRIMA VARIANTE COME DA DELIBERA DELLA GIUNTA COMUNALE N. 64 DEL 26 APRILE 2017 PER CONTO DELLA DITTA GROTTO MARIO E GROTTO VITTORIO	
DATA : APRILE 2021	ESTRATTI E PLANIMETRIE	
IL TECNICO :	COMMITTENTE :	